


গণপ্রজাতন্ত্রী বাংলাদেশ সরকার
জেলা প্রশাসকের কার্যালয়, ঝিনাইদহ
ভূমি অধিগ্রহণ শাখা
www.jhenaidah.gov.bd

প্রাপ্তি নং.....	তারিখ ২২/১১/২০২৫
অফিস সুপার	অতিরিক্ত/সহকারী/পেশা কর্তা/মহাজ্ঞাত
হিসাব সহকারী	 উপজেলা নির্বাহী অফিসার শৈলকুপা, ঝিনাইদহ।
অফিস সহকারী	
সার্টিফিকেট সহকারী	

স্মারক নং- ০৫.৪৪.৪৪০০.০০০.০০৯.০২.০০২৬.২৫.৩০৫(৭)

তারিখ : ০৩ পৌষ, ১৪৩২
১৮ ডিসেম্বর, ২০২৫

গণবিজ্ঞপ্তি

এতদ্বারা ০১/২০২৫-২০২৬ নম্বর এলএ কেসে অধিগ্রহণাধীন ঝিনাইদহ জেলার শৈলকুপা উপজেলাধীন ৯৮ নম্বর মালখিয়া মৌজার বিভিন্ন দাগের ২.৫২ একর জমির মালিকদের অবগতির জন্য জানানো যাচ্ছে যে, বর্ণিত ভূমির শ্রেণি এবং উপরিস্থিত স্থাপনা, ফসল ও গাছপালার চূড়ান্ত তালিকা প্রস্তুত করা হয়েছে। উক্ত তালিকা ভূমির মালিকদের প্রদর্শনের জন্য (১) জেলা প্রশাসকের কার্যালয়ের ওয়েবসাইটে (www.jhenaidah.gov.bd) (২) উপজেলা নির্বাহী অফিসার, শৈলকুপা, ঝিনাইদহ এর ওয়েবসাইটে (৩) উপজেলা ভূমি অফিস, শৈলকুপা, ঝিনাইদহ এর নোটিশ বোর্ডে (৪) ইউনিয়ন ভূমি সহকারী কর্মকর্তা, ধলহরচন্দ্র ইউনিয়ন ভূমি অফিস, শৈলকুপা, ঝিনাইদহ এর নোটিশ বোর্ডে (৫) সরেজমিনে প্রকল্প স্থানে লটকানো এবং (৬) ভূমি অধিগ্রহণ শাখায় উন্মুক্ত রাখা হবে। প্রকাশিত যৌথ তালিকায় ঘরবাড়ি/অবকাঠামো বা মালিকানা/স্বার্থ সংশ্লিষ্টতা সংক্রান্ত বিষয়ে অন্তর্ভুক্ত না হলে নিম্নোক্ত ছকে বর্ণিত কর্তৃপক্ষের নিকট নির্ধারিত সময়সীমার মধ্যে আপিল/আপত্তি দাখিল করা যাবে-

ক্রমিক নং	আপিল/আপত্তির বিষয়	আপিল/আপত্তি গ্রহণকারী কর্তৃপক্ষ	সময়সীমা (২১.১২.২৫- ২৭.১২.২৫ পর্যন্ত)	সংশ্লিষ্ট আইন/নির্দেশনা
০১	ঘরবাড়ি/অবকাঠামো বা গাছপালা সংক্রান্ত আপিল	বিভাগীয় কমিশনার খুলনা বিভাগ, খুলনা	০৭ কার্যদিবস	স্বাবর সম্পত্তি অধিগ্রহণ ও হুকুমদখল আইন, ২০১৭" এর ৪(৮) ধারা।
০২	জমির শ্রেণি/ মালিকানা/ স্বার্থ সংশ্লিষ্টতা সংক্রান্ত আপত্তি	জেলা প্রশাসক ঝিনাইদহ	০৭ কার্যদিবস	ভূমি মন্ত্রণালয়ের অধিগ্রহণ অধিশাখা এর ১০.১২.২০১৭ তারিখের ৩১.০০.০০০০. ০৪২.০৪.০০১.১৪ (অংশ-১)-৪৫৪ নম্বর স্মারকে জারিকৃত নির্দেশাবলির ১২ নম্বর অনুচ্ছেদ।

উল্লেখ্য উক্ত সময়সীমা (বিজ্ঞপ্তি প্রকাশের ০৭ কার্যদিবস) এর পরে কোন আপিল/আপত্তি গ্রহণযোগ্য হবে না।

সংযুক্তি: ১। ভূমির তফসিলপাতা।
২। যৌথ তালিকা ফিল্ড বহি..... পাতা।

মোঃ আব্দুল্লাহ আল মাসউদ
জেলা প্রশাসক
ঝিনাইদহ
ফোন-০২৪৭৭৭-৪৬৮৮৮

dejhenaidahomopa.gm.bd

স্মারক নং- ০৫.৪৪.৪৪০০.০০০.০০৯.০২.০০২৬.২৫

তারিখ : ০৩ পৌষ, ১৪৩২
ডিসেম্বর, ২০২৫

অনুলিপি- সদয় অবগতি/কার্যার্থে:

- ১। বিভাগীয় কমিশনার, খুলনা বিভাগ, খুলনা
- ২। উপজেলা নির্বাহী অফিসার, শৈলকুপা, ঝিনাইদহ (বিজ্ঞপ্তিটি ওয়েবসাইটে প্রদর্শনের জন্য)
- ৩। উপজেলা ভূমি অফিস, শৈলকুপা, ঝিনাইদহ (নোটিশ বোর্ডে প্রদর্শনের জন্য)
- ৪। ভারপ্রাপ্ত কর্মকর্তা, আইসিটি শাখা, জেলা প্রশাসকের কার্যালয়, ঝিনাইদহ (জেলা প্রশাসকের ওয়েবসাইটে প্রদর্শনের জন্য)
- ৫। নির্বাহী প্রকৌশলী, স্থানীয় সরকার প্রকৌশল অধিদপ্তর, ঝিনাইদহ (ক্ষতিগ্রস্ত/স্বার্থ সংশ্লিষ্ট সকলের অবগতির জন্য)
- ৬। ইউনিয়ন ভূমি সহকারী কর্মকর্তা, ধলহরচন্দ্র ইউনিয়ন ভূমি অফিস, শৈলকুপা, ঝিনাইদহ।
- ৭। প্রকল্প স্থলে সর্বোচ্চ দৃষ্টিগোচর হয় এমন স্থানে লটকানোর জন্য এ কার্যালয়ের প্রসেস সার্ভারকে বলা হলো (ক্ষতিগ্রস্ত/স্বার্থ সংশ্লিষ্ট সকলের অবগতির জন্য)

মোঃ আব্দুল্লাহ আল মাসউদ
জেলা প্রশাসক
ঝিনাইদহ

দাগসূচী

প্রকল্পের নাম- "গঙ্গী সড়কে গুরুত্বপূর্ণ সেতু নির্মাণ (১ম সংশোধিত)"

এল এ (সিএ) কেস নং- ০১/২০২৫-২০২৬।


জেলা: বিনাইদহ


উপজেলা: শৈলকুপা

মৌজা : ৯৮ নং মালখিয়া

ক্রম	দাগ নং (আর এস)	খতিয়ান নং (আর এস)	দাগে মোট জমির পরিমাণ (একরে)	প্রস্তাবিত জমির পরিমাণ (একরে)	রেকর্ডীয় শ্রেণি	যৌথ তদন্তে প্রাপ্ত বাস্তব শ্রেণি	বাস্তব শ্রেণি ভিত্তিক জমির পরিমাণ (একরে)
০১	৭২২৪	৪২৬, ১৮৬৩, ১৮৬৪	০.৪২০০	০.২৫০০	বাস্ত	বাস্ত	০.১৩০০
						ডাঙ্গা	০.১২০০
০২	৭২২৫	৩৯৫	০.৬৯০০	০.২৪০০	ডাঙ্গা	ডাঙ্গা	০.২৪০০
০৩	৭২২৭	৯৩৩	০.৮৩০০	০.২৪০০	ডাঙ্গা	ধানী	০.২৪০০
০৪	৭২৮৫	৮৮৭	০.৪৬০০	০.০২০০	ডাঙ্গা	ধানী	০.০২০০
০৫	৭২৮৬	৬৮৪	০.১০০০	০.০১০০	ডাঙ্গা	ধানী	০.০১০০
০৬	৭২৮৭	১৯০৪, ১১৪২	০.৭৮০০	০.৩৬০০	ডাঙ্গা	ধানী	০.৩৬০০
০৭	৭৩৪৭	৫২৫	০.৫০০০	০.০৩০০	ডাঙ্গা	ধানী	০.০৩০০
০৮	৭৩৪৫	২০৮৫	০.৩০০০	০.৩০০০	ডাঙ্গা	ধানী	০.৩০০০
০৯	৭৩৪৬	১৪৫৭	০.১০০০	০.১০০০	ডাঙ্গা	ধানী	০.১০০০
১০	৭৩৪৪	৬১৪	০.৫৭০০	০.৩৩০০	ডাঙ্গা	ধানী	০.৩৩০০
১১	৭৩০৯	১/১	০.২৪০০	০.০৬৫০	ডাঙ্গা	ধানী	০.০৬৫০
১২	৭৩১১	৭৮৬	০.২৪০০	০.০১৫০	ডাঙ্গা	ধানী	০.০১৫০
১৩	৭৩১০	৮৩২	০.২৫০০	০.০৮০০	ডাঙ্গা	ডাঙ্গা	০.০৮০০
১৪	৭৩১২	১৬৭৯	০.২৪০০	০.০১০০	ডাঙ্গা	ধানী	০.০১০০
১৫	৭৩০৪	৭৩০	০.৩৭০০	০.১৬০০	ডাঙ্গা	ধানী	০.১৬০০
১৬	৭৩০৬	৫৬৭	০.২০০০	০.১১০০	ডাঙ্গা	ধানী	০.০৫৮০
						বাস্ত	০.০২২০
						ডাঙ্গা	০.০৩০০
১৭	৭৩০৭	২২৯৫, ২২৯৬, ২৩৯৪, ২৩৯৫, ৮৮৯	০.৯৪০০	০.২০০০	ডাঙ্গা	ধানী	০.০৯৬৭
						ডাঙ্গা	০.১০৩৩
প্রস্তাবিত মোট জমির পরিমাণ				২.৫২০০ একর			


০০/০৭/২০২৫
প্রস্তুতকারক


০০/০৭/২০২৫
সাভেয়ার
ভূমি অধিগ্রহণ শাখা
জেলা প্রশাসকের কার্যালয়, বিনাইদহ


০০-০৭-২৫
ভূমি অধিগ্রহণ কর্মকর্তা
বিনাইদহ

যৌথ তদন্তের ফিল্ড বহি

০২৭

'ঘ' ফরম

(দাগ ভিত্তিক)

ব্লক : ৯৮ নং মালখিয়া

দাগনং- ৭২২৪

রেকর্ডীয় শ্রেণি- বাহু

দাগে মোট জমি : ০.৪২ একর

অধিগ্রহণকৃত জমি : ০.২৫ একর

ক্র. নং	মালিক/দখলকার/স্বার্থবান ব্যক্তির নাম ও পিতার নাম	ঠিকানা ও মোবাইল নম্বর	স্বার্থের প্রকৃতি (জমির মালিক, দখলকার, বর্গাদার, লিজি, স্থাপনার মালিক, ফসলের মালিক, ইত্যাদি)	বাস্তব শ্রেণি (শুধুমাত্র জমির মালিক/দখলকারের ক্ষেত্রে)	সংশ্লিষ্ট ব্যক্তির দখলীয় জমির পরিমাণ (শুধুমাত্র জমির মালিক/দখলকারের ক্ষেত্রে) (একরে)	ফসল থাকিলে উহার বিবরণ	গাছপালা থাকিলে উহার সংখ্যা ও বিবরণ	ঘরবাড়ি/দালান-কোঠা থাকিলে উহার সংখ্যা ও বিবরণ	পুকুর থাকিলে তাহার বিবরণ	অন্যান্য স্থাপনার বিবরণ/অন্যান্য তথ্য	মন্তব্য			
১	২	৩	৪	৫	৬	৭	৮	৯	১০	১১	১২			
	সর্বশেষ রেকর্ড অনুযায়ী কৃষি মালিকগণের নাম	খতিয়ান	স্বার্থের প্রকৃতি	সৃজিত / খারিজ খতিয়ান				X						
০১	আঃ রাজ্জাক মন্ডল পিতা: বিলাত আলী মন্ডল সাং-নিজ	৪২৬	০১৭২১২৫০৮০১	রেকর্ডীয় আঃ রাজ্জাক মন্ডল পিতা: বিলাত আলী মন্ডল সাং-নিজ	বাহু	০.১০৮১		আম গাছ ০৫ টি লিচু গাছ ০১ টি সুপারি গাছ ১২ টি মেহগনি গাছ ০৫ টি নারিকেল গাছ ০২ টি আতা গাছ ০২ টি জাম গাছ ০১ টি লেবু গাছ ০১ টি পেয়ারা গাছ ০১ টি বীশ ২৫ টি	০১ টি ফ্লোর পাকা টিনশেড ঘর ১৮' X (২৮' এর মধ্যে ০২')	০১ টি টিনশেড ঘর ১৮' X ২৮'	০১ টি গোলপাতা ঘর ২৩' X ১০'	০১ টি টিনশেড গোয়াল ঘর ১১' X ১২'		
	আকতার হোসেন, পিতা: আজহার হোসেন বুপালী আকতার স্বামী: আকতার হোসেন সাং- জোনাপট্টী উপজেলা পাংশা	১৮৬৩												

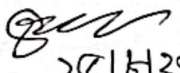
মোঃ সাহজাদ হোসাইন ভূঁই
সার্ভেয়ার
এল.এ. লাম্বা
জেলা প্রশাসনের কার্যালয়, কিশোরগঞ্জ


মোঃ এনামুল কবীর
সহকারী প্রবেশিকা (চঃ দাঃ)
এঞ্জিনিয়ারিং, কিনাইদহ।


আঃমেদ সাদাত
পরিচিতি নং-১৮৫৬০
কৃষি অধিদপ্তর কর্মকর্তা,
কিশাইদহ।


বকুল চন্দ্র কবিরাজ
অতিরিক্ত জেলা প্রশাসক (মাঃস্ব)
কিশাইদহ।

খাইরুল ইসলাম নবাব আমিরুল ইসলাম নাছির জাহিদুল ইসলাম লিটন রকিবুল ইসলাম পিতা: আব্দুল গফুর বিশ্বাস সাং- নাদুড়িয়া, উপজেলা: পাংশা, জেলা: রাজবাড়ী	১৮৬৪	০১৭২৭৭২৮১২৮	রেকর্ডিয় খাইরুল ইসলাম নবাব আমিরুল ইসলাম নাছির জাহিদুল ইসলাম লিটন রকিবুল ইসলাম পিতা: আব্দুল গফুর বিশ্বাস সাং- নাদুড়িয়া, উপজেলা: পাংশা, জেলা: রাজবাড়ী		ভাংগা	০.১২০০	-	মেহগনি গাছ ১৩ টি মাঝারি মেহগনি গাছ ১০ টি ছোট আম গাছ ০৩ টি ছোট						
		০১৭৪৫৪৫০৮৮৪	দলিলমূলে বাবুল হোসেন পিতা- মৃত সালামত মন্ডল সাং- নিজ	দলিল নং ৫৩৯১, ৫৫১৭, ৪৬২৮, ৪১৩৭	বাস্তু	০.০১১৯	-		নেট ১৬ টি আর সি সি পিলারের মধ্যে ০৬ টি আর সি সি পিলার ০১ টি আর সি সি সিঁড়ি শ্রেত বীন					
		০১৮৩৫৪২৯৪৬৭	দলিলমূলে মক্টু পিতা- নবাব আলী বিশ্বাস সাং- চর চাকদাহ	দলিল নং ৫৩৭৭	বাস্তু	০.০১০০	-	লেবু গাছ ০১ টি মাঝারি লিচু গাছ ০১ টি মাঝারি মেহগনি গাছ ০২ টি মাঝারি	০১ টি টিনশেত ঘর ১০' X ১৭' ০১ টি পোল শাক্তা ঘর ০৫' X ০৫' ০১ টি সোর শাক্তা টিনশেত ঘর ০৪' X ১৮'					
			দলিলমূলে মক্টু মিয়া আঃ গফুর হাল সাং- মালিথিয়া				-							


২০/৪/২৫
মোঃ সাজ্জাদ হোসাইন শুভ
সার্ভেয়ার
এল.এ পাশা
জেলা প্রশাসকের কার্যালয় তিরাহাট


২০/৪/২৫
(মোঃ আনামুল করিম)
সহকারী প্রকৌশলী (সি.এম.)
এলজিইডি, খিনাইদহ।


২০/৪/২৫
আহমেদ সাদাত
পরিচিতি নং-১৮৫৬০
ডুনি অফিসিং কর্মকর্তা
খিনাইদহ।


২০/৪/২৫
বকুল চন্দ্র কবিরাজ
অতিরিক্ত জেলা প্রশাসক (রাজস্ব)
খিনাইদহ।

মৌখ তদন্তের ফিল্ড বহি

‘ঘ’ ফরম

(দাগ ভিত্তিক)

মৌজা : ৯৮ নং মালখিয়া

দাগনং- ৭২২৫ ✓

রেকর্ডীয় শ্রেণি- ডাংগা

দাগে মোট জমি : ০.৬৯ একর

অধিগ্রহণকৃত জমি : ০.২৪ একর

ক্র. নং	মালিক/দখলকার/স্বার্থবান ব্যক্তির নাম ও পিতার নাম	ঠিকানা ও মোবাইল নম্বর	স্বার্থের প্রকৃতি (জমির মালিক, দখলকার, বর্গাদার, লিজি, স্থাপনার মালিক, ফসলের মালিক, ইত্যাদি)	বাস্তব শ্রেণি (শুধুমাত্র জমির মালিক/দখলকারের ক্ষেত্রে)	সংশ্লিষ্ট ব্যক্তির দখলীয় জমির পরিমাণ (শুধুমাত্র জমির মালিক/দখলকারের ক্ষেত্রে) (একরে)	ফসল থাকিলে উহার বিবরণ	গাছপালা থাকিলে উহার সংখ্যা ও বিবরণ	ঘরবাড়ি/দালান-কোঠা থাকিলে উহার সংখ্যা ও বিবরণ	পুকুর থাকিলে তাহার বিবরণ	অন্যান্য স্থাপনার বিবরণ/অন্যান্য তথ্য	মন্তব্য
১	২	৩	৪	৫	৬	৭	৮	৯	১০	১১	১২
	সর্বশেষ রেকর্ড অনুযায়ী ভূমি মালিকগণের নাম	খতিয়ান	স্বার্থের প্রকৃতি	সৃজিত / খারিজ খতিয়ান							
০২	আব্দুস সামাদ মন্ডল, পিতা: দেবরাজতুল্যা মন্ডল, খাতেমন নেছা, জং: আব্দুস সামাদ মন্ডল, সাং: নিজ	৩৯৫	০১৮০৪৫১৪৩৬৩	দলিলমূলে পোলাম মোস্তফা পিতা- আ মজিদ মোল্যা সাং- ছাবিনগর	দলিল নং ৫১২	ডাংগা	০.০৬২০	-	মেহগনি গাছ ১৯ টি হোট	-	-
			০১৭৭১২০১৬৬০	দলিলমূলে মোঃ হাসেন আলী পিতা- আ সামাদ মন্ডল সাং- নিজ	দলিল নং ৪৪২০	ডাংগা	০.১৭৮০	-	মেহগনি গাছ ৪৫ টি মাকারি শিমু গাছ ০১ টি মাকারি	-	-

মোঃ সাজ্জাদ হোসাইন ও
সার্ভেয়ার
এস.এ পাখা
জেলা প্রশাসনের কার্যালয় কিশোরগঞ্জ

মোঃ এনামুল কবীর
সহকারী প্রটেকশন (চঃ দাঃ)
এলজিইডি, কিনাইদহ।

আহমেদ সাদাত
পরিচিতি নং-১৮৫৬০
ভূমি অধিগ্রহণ কর্মকর্তা
কিনাইদহ।

বকুল চন্দ্র কবিরাজ
অতিরিক্ত জেলা প্রশাসক (মজল)
কিনাইদহ।

যৌথ তদন্তের ফিল্ড বহি

‘ঘ’ ফরম

(দাগ ভিত্তিক)

কোড : ৯৮ নং মালখিয়া

দাগনং- ৭২২৭

রেকর্ডীয় শ্রেণি- ডাংগা

দাগে মোট জমি : ০.৮৩ একর

অধিগ্রহণকৃত জমি : ০.২৪ একর

ক্র. নং	মালিক/দখলকার/স্বার্থবান ব্যক্তির নাম ও পিতার নাম	ঠিকানা ও মোবাইল নম্বর	স্বার্থের প্রকৃতি (জমির মালিক, দখলকার, বর্গাদার, লিজি, স্থাপনার মালিক, ফসলের মালিক, ইত্যাদি)	বাস্তব শ্রেণি (শুধুমাত্র জমির মালিক/দখলকারের ক্ষেত্রে)	সংশ্লিষ্ট ব্যক্তির দখলীয় জমির পরিমাণ (শুধুমাত্র জমির মালিক/দখলকারের ক্ষেত্রে) (একরে)	ফসল থাকিলে উহার বিবরণ	গাছপালা থাকিলে উহার সংখ্যা ও বিবরণ	ঘরবাড়ি/দালান-কোঠা থাকিলে তাহার সংখ্যা ও বিবরণ	পুকুর থাকিলে তাহার বিবরণ	অন্যান্য স্থাপনার বিবরণ/অন্যান্য তথ্য	মন্তব্য
১	২	৩	৪	৫	৬	৭	৮	৯	১০	১১	১২
	সর্বশেষ রেকর্ড অনুযায়ী জমি মালিকগণের নাম	বর্তমান	স্বার্থের প্রকৃতি	স্বজিত / খারিজ খতিয়ান							
১০	নিজ রানী কুহু জঃ প্রথম নাথ কুহু সঃ নিজ	৯৩৩	নামজারী সূত্রে মোঃ হোসেন হোসেন পিতা- ইয়াসিন মন্ডল সাং- হাস বগদিয়া	খারিজ	০.২৪	-	-	-	-	-	
		০১৭২৯৮৭৭৪০১	নামজারী সূত্রে মোঃ কামরুল হোসেন পিতা- আনোয়ার হোসেন সাং- পাং ধাইর			-	-	-	-	-	
		০১৭২৯৮৭৭৪০১	নামজারী সূত্রে মোঃ আঃ মজিদ পিতা- ইয়াসিন উদ্দিন সাং- হাস বগদিয়া			-	-	-	-	-	
		০১৭১৭০৫৮৩৫৯	নামজারী সূত্রে হাবিবুর রহমান পিতা- আনোয়ার হোসেন সাং- পাং ধাইর			-	-	-	-	-	
		০১৭১৭০৫৮৩৫৯	নামজারী সূত্রে আব্দুল মতিন পিতা- আনোয়ার হোসেন সাং- পাং ধাইর			-	-	-	-	-	
			নামজারী সূত্রে মোঃ জাহিদুল হোসেন পিতা- আদিল উদ্দিন মন্ডল সাং- পুরাতন মালখিয়া			-	-	-	-	-	

মোঃ সাজ্জাদ হোসাইন ও
সান্তোয়ার
এল.এ. শাখা
জেলা প্রশাসকের কার্যালয় তিলাইদহ

মোঃ আনামুল কবীর
সহকারী প্রকৌশলী (৫৪ দাঃ)
এলাজিইডি, বিনাইদহ।

আহমেদ সাদাত
পরিচিতি নং-১৮৫৬০
জমি অধিগ্রহণ কর্মকর্তা
বিনাইদহ।

বকুল চন্দ্র কবিরাজ
অতিরিক্ত জেলা প্রশাসক (মালখিয়া)
বিনাইদহ।

যৌথ তদন্তের ফিল্ড বহি

'ঘ' ফরম

(দাগ ভিত্তিক)

মৌজা : ৯৮ নং মালখিয়া

দাগনং- ৭২৮৫

রেকর্ডীয় শ্রেণি- ডাংগা

দাগে মোট জমি : ০.৪৬ একর

অধিগ্রহণকৃত জমি : ০.০২ একর

ক্র. নং	মালিক/দখলকার/স্বার্থবান ব্যক্তির নাম ও পিতার নাম	ঠিকানা ও মোবাইল নম্বর	স্বার্থের প্রকৃতি (জমির মালিক, দখলকার, বর্গাদার, লিজি, স্থাপনার মালিক, ফসলের মালিক, ইত্যাদি)	বাস্তব শ্রেণি (শুধুমাত্র জমির মালিক/দখলকারের ক্ষেত্রে)	সংশ্লিষ্ট ব্যক্তির দখলীয় জমির পরিমাণ (শুধুমাত্র জমির মালিক/দখলকারের ক্ষেত্রে) (একরে)	ফসল থাকিলে উহার বিবরণ	গাছপালা থাকিলে উহার সংখ্যা ও বিবরণ	ঘরবাড়ি/দালান-কোঠা থাকিলে উহার সংখ্যা ও বিবরণ	পুকুর থাকিলে তাহার বিবরণ	অন্যান্য স্থাপনার বিবরণ/অন্যান্য তথ্য	মন্তব্য
১	২	৩	৪	৫	৬	৭	৮	৯	১০	১১	১২
	সর্বশেষ রেকর্ড অনুযায়ী জমি মালিকগণের নাম	খতিয়ান	স্বার্থের প্রকৃতি	সৃজিত / খারিজ খতিয়ান							
১৪	নব কুমার কুন্ড অসিত কুমার কুন্ড সন্তোষ কুমার কুন্ড পরিতোষ কুমার কুন্ড রমেশ চন্দ্র কুন্ড পিতা: রবিন্দ্র নাথ কুন্ড সাং: নিজ	৮৮৭	০১৭২৪২৬৯৩৫৩	রেকর্ডীয় নব কুমার কুন্ড অসিত কুমার কুন্ড সন্তোষ কুমার কুন্ড পরিতোষ কুমার কুন্ড রমেশ চন্দ্র কুন্ড পিতা: রবিন্দ্র নাথ কুন্ড সাং: নিজ		ধানী	০.০২০০	-	-	-	-

২০/০৮/২৫
মোঃ সাহজাদ হোসাইন ও
সার্ভেয়ার
এল.এ পাখা
জেলা প্রশাসনের কার্যালয় তিস্তা

২০/০৮/২৫
(মোঃ এনামুল কবীর)
সহকারী প্রকৌশলী (চঃ দাঃ)
এলজিইডি, ঝিনাইদহ।

২০/০৮/২৫
আহমেদ সাদাত
পরিচিতি নং-১৮৫৬০
ভূমি অধিগ্রহণ কর্মকর্তা
ঝিনাইদহ।

২০/০৮/২৫
বকুল চন্দ্র কবিরাজ
অতিরিক্ত জেলা প্রশাসক (স্বাঃ)
ঝিনাইদহ।

যৌথ ভদন্তের ফিশ্ব বহি

'ঘ' ফরম

(দাগ ভিত্তিক)

মৌজা : ৯৮ নং মালখিয়া

দাগনং- ৭২৮৬

রেকর্ডীয় শ্রেণি- ডাংগা

দাগে মোট জমি : ০.১০ একর

অধিগ্রহণকৃত জমি : ০.০১ একর

ক্র. নং	মালিক/দখলকার/স্বার্থবান ব্যক্তির নাম ও পিতার নাম	ঠিকানা ও মোবাইল নম্বর	স্বার্থের প্রকৃতি (জমির মালিক, দখলকার, বর্গাদার, লিজি, স্থাপনার মালিক, ফসলের মালিক, ইত্যাদি)	বাস্তব শ্রেণি (শুধুমাত্র জমির মালিক/দখলকারের ক্ষেত্রে)	সংশ্লিষ্ট ব্যক্তির দখলীয় জমির পরিমাণ (শুধুমাত্র জমির মালিক/দখলকারের ক্ষেত্রে) (একরে)	ফসল থাকিলে উহার বিবরণ	গাছপালা থাকিলে উহার সংখ্যা ও বিবরণ	ঘরবাড়ি/দালান-কোঠা থাকিলে উহার সংখ্যা ও বিবরণ	পুকুর থাকিলে তাহার বিবরণ	অন্যান্য স্থাপনার বিবরণ/অন্যান্য তথ্য	মন্তব্য
১	২	৩	৪	৫	৬	৭	৮	৯	১০	১১	১২
	সর্বশেষ রেকর্ড অনুযায়ী ভূমি মালিকগণের নাম	খতিয়ান	স্বার্থের প্রকৃতি	সৃজিত / খারিজ খতিয়ান							
০৪	ছানার উদ্দিন মন্ডল পিতা: ইসমাইল মন্ডল সাং-নিজ	৬৮৪	০১৭১১৯৬৬৩৪০ রেকর্ডীয় ছানার উদ্দিন মন্ডল পিতা: ইসমাইল মন্ডল সাং-নিজ	খানী	০.০১০০	খান	-	-	-	-	-

মোঃ সাজ্জাদ হোসাইন ওস্ত
সার্ভেয়ার
এল.এ পাশা
জেলা হাঙ্গামের অফিস, ঝিনাইদহ

মোঃ এনা মুল্লা কবীর
সহকারী প্রকৌশলী (৫৪ দাঃ)
এলজিইডি, ঝিনাইদহ।

আহমেদ সাদাত
পরিচিতি নং-১৮৫৬০
ভূমি অধিগ্রহণ কর্মকর্তা
ঝিনাইদহ।

বকুল চন্দ্র কবিরাজ
অতিরিক্ত জেলা প্রশাসক (দাঃ)
ঝিনাইদহ।

যৌথ তদন্তের ফিল্ড বহি

'ব' ফরম

(দাগ ভিত্তিক)

সেই: ৯৮ নং মালখিয়া

দাগনং- ৭২৮৭

রেকর্ডীয় শ্রেণি- ডাংগা

দাগে মোট জমি : ০.৭৮ একর

অধিগৃহণকৃত জমি : ০.৩৬ একর

ক্র. নং	মালিক/দখলকার/স্বার্থবান ব্যক্তির নাম ও পিতার নাম	ঠিকানা ও মোবাইল নম্বর	স্বার্থের প্রকৃতি (জমির মালিক, দখলকার, বর্গাদার, লিজি, স্থাপনার মালিক, ফসলের মালিক, ইত্যাদি)	বাস্তব শ্রেণি (শুধুমাত্র জমির মালিক/দখলকারের ক্ষেত্রে)	সংশ্লিষ্ট ব্যক্তির দখলীয় জমির পরিমাণ (শুধুমাত্র জমির মালিক/দখলকারের ক্ষেত্রে) (একরে)	ফসল থাকিলে উহার বিবরণ	পাচপালা থাকিলে উহার সংখ্যা ও বিবরণ	ঘরবাড়ি/দালান-কোঠা থাকিলে উহার সংখ্যা ও বিবরণ	পুকুর থাকিলে তাহার বিবরণ	অন্যান্য স্থাপনার বিবরণ/অন্যান্য তথ্য	মন্তব্য
১	২	৩	৪	৫	৬	৭	৮	৯	১০	১১	১২
	সর্বশেষ রেকর্ড অনুযায়ী ভূমি মালিকগণের নাম	হতিয়ান	স্বার্থের প্রকৃতি	সৃজিত / খারিজ হতিয়ান							
১৬	কামরুজ্জামান রেন্টু পিং: মুসী মাসুদুর রহমান সাং: বদনপুর পোস্ট লাঙ্গল বাঁধ উপজেলা শ্রীপুর জেলা মাগুরা	১৬০৪	রেকর্ডীয়								
	পংকজ কুমার কুন্ডু বিশানাথ কুন্ডু আনন্দ চন্দ্র কুন্ডু পিং ভীম চন্দ্র কুন্ডু সাধন চন্দ্র কুন্ডু পিং বৈদ্যনাথ কুন্ডু সাং নিজ	১১৪২	০১৭২৯৮৭৭৪০১	নামজারী সূত্রে মোঃ আবুল কালাম আজাদ মোঃ তোফাজ্জেল হোসেন মোঃ আব্দুল মজিদ পিং- মোঃ ইয়ামসুদ্দিন সাং- খাস বগদিয়া, শৈলকুপা, ঝিনাইদহ মোঃ জমির হোসেন মন্ডল পিং- শামসুদ্দিন মন্ডল সাং- মাশালিয়া, শ্রীপুর, মাগুরা	২৮৩০ ২৮২৪	ধানী	০.৩৬০০	খান	মেহগনি গাছ ০২ টি		

মোঃ সাহজাদ হোসাইন সাদ
সার্ভেয়ার
এল.এ পাশা
জেলা প্রশাসকের কার্যালয়, ঝিনাইদহ

ক.এ.এম.এ.
(মোঃ আব্দুল কবীর)
সহকারী প্রকৌশলী (০৪ দাঃ)
এলজিইডি, ঝিনাইদহ।

আহমেদ সাদিক
পরিচিতি নং-১৮৪৬০
ভূমি অধিগ্রহণ কর্তৃক
ঝিনাইদহ।

বকুল চন্দ্র কবিরাজ
অতিরিক্ত জেলা প্রশাসক (সহকারী)
ঝিনাইদহ।

যৌথ তদন্তের ফিল্ড বহি

'ঘ' ফরম

দাগ ভিত্তিক

কোড : ৯৮ নং মালখিয়া

দাগনং- ৭৩৪৭

রেকর্ডীয় শ্রেণি- ডাংগা

দাগে মোট জমি : ০.৫০ একর

অধিগ্রহণকৃত জমি : ০.০৩ একর

ক্র. নং	মালিক/দখলকার/স্বার্থবান ব্যক্তির নাম ও পিতার নাম	ঠিকানা ও মোবাইল নম্বর	স্বার্থের প্রকৃতি (জমির মালিক, দখলকার, বর্গাদার, লিজি, স্থাপনার মালিক, ফসলের মালিক, ইত্যাদি)	বাস্তব শ্রেণি (শুধুমাত্র জমির মালিক/দখলকারের ক্ষেত্রে)	সংশ্লিষ্ট ব্যক্তির দখলীয় জমির পরিমাণ (শুধুমাত্র জমির মালিক/দখলকারের ক্ষেত্রে) (একরে)	ফসল থাকিলে উহার বিবরণ	পাছপালা থাকিলে উহার সংখ্যা ও বিবরণ	ঘরবাড়ি/দালান-কোঠা থাকিলে উহার সংখ্যা ও বিবরণ	পুকুর থাকিলে উহার বিবরণ	অন্যান্য স্থাপনার বিবরণ/অন্যান্য তথ্য	মন্তব্য
১	২	৩	৪	৫	৬	৭	৮	৯	১০	১১	১২
	সর্বশেষ রেকর্ড অনুযায়ী ভূমি মালিকগণের নাম	খতিয়ান	স্বার্থের প্রকৃতি	সৃজিত / খারিজ খতিয়ান							
১৭	কবির আহামদ পিতা: শাহাবুদ্দিন আহমেদ সাং: নব গ্রাম উপজেলা: শ্রীপুর মাগুরা	৫২৫	০১৭১১২৪২৫০৫ রেকর্ডীয় কবির আহামদ পিতা: শাহাবুদ্দিন আহমেদ সাং: নব গ্রাম উপজেলা: শ্রীপুর মাগুরা		খানী						
		০১৭৪৫৪৫০৫৮৪	বর্গাদার বকুল হোসেন পিতা- আফসার মোল্লা সাং- নিজ		০.০৩০০	ধান					

২৫/৬/২৫
মোঃ সাজ্জাদ হোসাইন ও
সার্ভেয়ার
এল.এ. শাখা
কেন্দ্রা প্রকাসনের অফিসে কিলকট

২৫/৬/২৫
(মোঃ এনাশুল কবীর)
সহকারী প্রকৌশলী (৫ঃ শাঃ)
এপ্লিকেশন, কিনাইদহ।

২৫/৬/২৫
আহমেদ সাদাত
পরিচিতি নং-১৮৫৬৩
ভূমি অধিগ্রহণ কর্মকর্তা
কিনাইদহ।

২৫/৬/২৫
বকুল চন্দ্র কবিরাজ
অতিরিক্ত সেকা প্রশাসক (বাক্স)
কিনাইদহ।

যৌথ ভদন্তের ফিঙ্গ বহি

১২৫

'ঘ' ফরম

দাগ ভিত্তিক

মৌজা : ৯৮ নং মালখিয়া

দাগনং- ৭৩৪৫

রেকর্ডীয় শ্রেণি- ডাংগা

দাগে মোট জমি : ০.৩০ একর

অধিগ্রহণকৃত জমি : ০.৩০ একর

ক্র. নং	মালিক/দখলকার/স্বার্থবান ব্যক্তির নাম ও পিতার নাম	ঠিকানা ও মোবাইল নম্বর	স্বার্থের প্রকৃতি (জমির মালিক, দখলকার, বর্গাদার, লিজি, স্থাপনার মালিক, ফসলের মালিক, ইত্যাদি)	বাস্তব শ্রেণি (শুধুমাত্র জমির মালিক/দখলকারের ক্ষেত্রে)	সংশ্লিষ্ট ব্যক্তির দখলীয় জমির পরিমাণ (শুধুমাত্র জমির মালিক/দখলকারের ক্ষেত্রে) (একরে)	ফসল থাকিলে উহার বিবরণ	পাছপালা থাকিলে উহার সংখ্যা ও বিবরণ	ঘরবাড়ি/দালান-কোঠা থাকিলে উহার সংখ্যা ও বিবরণ	পুকুর থাকিলে তাহার বিবরণ	অন্যান্য স্থাপনার বিবরণ/অন্যান্য তথ্য	মন্তব্য
১	২	৩	৪	৫	৬	৭	৮	৯	১০	১১	১২
	সর্বশেষ রেকর্ড অনুযায়ী ভূমি মালিকগণের নাম	খতিয়ান	স্বার্থের প্রকৃতি	সৃজিত / খরিজ খতিয়ান							
০৮	লুৎফর রহমান পিং: বোনাই মোল্যা রওশনারা পিং: লুৎফর রহমান সাং: পাতুরিয়া উপজেলা: পাংশা জেলা: রাজবাড়ী	২০৮৫	রেকর্ডীয় লুৎফর রহমান পিং: বোনাই মোল্যা রওশনারা পিং: লুৎফর রহমান সাং: পাতুরিয়া উপজেলা: পাংশা জেলা: রাজবাড়ী		ধানী	০.৩০০০	-	-	-	-	-

২০/৮/২৫
মোঃ সাজ্জাদ হোসাইন ওস
সার্ভেয়ার
এল.এ পাশা
জেলা রকসকেন কবাইল কিশোরগঞ্জ

২০/৮/২৫
(মোঃ এনামুল কবীর)
সহকারী প্রকৌশলী (৩ঃ দাঃ)
এলাজইডি, খিনাইদহ।

২০/৮/২৫
আহমেদ সাদাত
পরিচিতি নং-১৮৫৬৩
ভূমি অধিগ্রহণ কর্মকর্তা
কিনাইদহ।

২০/৮/২৫
বকুল চন্দ্র কবিরাজ
অতিরিক্ত জেলা প্রশাসক (রাজ্য)
খিনাইদহ।

যৌথ তদন্তের ফিল্ড বহি

২২২
'ঘ' ফরম

(দাগ ভিত্তিক)

মোজা : ৯৮ নং মালখিয়া

দাগনং- ৭৩৪৬

রেকর্ডীয় শ্রেণি- ডাংগা

দাগে মোট জমি : ০.১০ একর

অধিগ্রহণকৃত জমি : ০.১০ একর

ক্র. নং	মালিক /দখলকার/ স্বার্থবান ব্যক্তির নাম ও পিতার নাম	ঠিকানা ও মোবাইল নম্বর	স্বার্থের প্রকৃতি (জমির মালিক, দখলকার, বর্গাদার, লিজি, স্থাপনার মালিক, ফসলের মালিক, ইত্যাদি)	বাস্তব শ্রেণি (শুধুমাত্র জমির মালিক/দখলকারের ক্ষেত্রে)	সংশ্লিষ্ট ব্যক্তির দখলীয় জমির পরিমাণ (শুধুমাত্র জমির মালিক/দখলকারের ক্ষেত্রে) (একরে)	ফসল থাকিলে উহার বিবরণ	গাছপালা থাকিলে উহার সংখ্যা ও বিবরণ	ঘরবাড়ি/ দালান-কোঠা থাকিলে উহার সংখ্যা ও বিবরণ	পুকুর থাকিলে তাহার বিবরণ	অন্যান্য স্থাপনার বিবরণ/ অন্যান্য তথ্য	মন্তব্য
১	২	৩	৪	৫	৬	৭	৮	৯	১০	১১	১২
	সর্বশেষ রেকর্ড অনুযায়ী ভূমি মালিকগণের নাম	খতিয়ান	স্বার্থের প্রকৃতি	সুজিত / খারিজ খতিয়ান							
	লিয়াকত আলী মন্ডল পিতা: কিয়ামদ্দিন মন্ডল সাং: নিজ	১৪৫৭	০১৭৫৪৬৬৫৩৫৭ রেকর্ডীয় লিয়াকত আলী মন্ডল পিতা: কিয়ামদ্দিন মন্ডল সাং: নিজ	খারিজ	০.০২০০	-	-	-	-	-	-
			০১৯৭২১৯৪৪৫১ নামজারী নাবালক মেহেদী হাসান শুভেছা নাবালক মাসুদ রানা স্বাগতম পিং- মোঃ সিরাজুল ইসলাম খান নাবালক স্বাধীন খান নাবালক সোলাইমান খান পিং- মোঃ তোফাজ্জেল হোসেন ইসলাম খান সাং- চরপাড়া উপজেলা- শ্রীপুর জেলা- মাগুরা	খারিজ	০.০৮০০						


মোঃ সাজ্জাদ হোসাইন ওত
সার্ভেয়ার
এল.এ পাখা
জেলা প্রশাসকের কার্যালয়, ঠিকানা

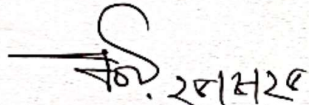
মোঃ এনামুল কবীর
সহকারী প্রকৌশলী (সি.এ.
এলজিইডি, কিনাইদহ।


আহমেদ সাদাত
পরিচিতি নং-১৮৫৬০
জুমি অধিগ্রহণ কর্মকর্তার
কিনাইদহ।

বকুল চন্দ্র কবিরাজ
অতিরিক্ত জেলা প্রশাসক (সি.এ.
কিনাইদহ।

		০২৭৪৫০৫০৫৮৪	বর্গদার বকুল হোসেন পিতা- আফসার মোল্লা সাং- নিজ				ধান					
--	--	-------------	---	--	--	--	-----	--	--	--	--	--


 মোঃ সাজ্জাদ হোসাইন শুভ
 সার্ভেয়ার
 এল.এ শাখা
 জেলা প্রশাসকের কার্যালয়, বিনাইদহ।


 এনামুল কবীর
 সহকারী প্রকৌশলী (চঃ দাঃ)
 এনজিনিয়ারিং, বিনাইদহ।


 আহমেদ সাদাত
 পরিচিতি নং-১৮৫৬০
 ভূমি অধিগ্রহণ কর্মকর্তা
 বিনাইদহ।


 বকুল চন্দ্র কবিরাজ
 অতিরিক্ত জেলা প্রশাসক (স্বাঃ)
 বিনাইদহ।

খোঁজ তদন্তের ফিল্ড বই

‘ঘ’ ফরম

(দাগ ভিত্তিক)

মৌজা : ৯৮ নং মালখিয়া

দাগনং- ৭৩৪৪

রেকর্ডীয় শ্রেণি- ডাংগা

দাগে মোট জমি : ০.৫৭ একর

অধিগ্রহণকৃত জমি : ০.৩৩ একর

ক্র: নং	মালিক /দখলকার/ স্বার্থবান ব্যক্তির নাম ও পিতার নাম	ঠিকানা ও মোবাইল নম্বর	স্বার্থের প্রকৃতি (জমির মালিক, দখলকার, বর্গাদার, লিজি, স্থাপনার মালিক, ফসলের মালিক, ইত্যাদি)	বাস্তব শ্রেণি (শুধুমাত্র জমির মালিক/ দখলকারের ক্ষেত্রে)	সংশ্লিষ্ট ব্যক্তির দখলীয় জমির পরিমাণ (শুধুমাত্র জমির মালিক/দখলকারের ক্ষেত্রে) (একরে)	ফসল থাকিলে উহার বিবরণ	গাছপালা থাকিলে উহার সংখ্যা ও বিবরণ	ঘরবাড়ি/ দালান- কোঠা থাকিলে উহার সংখ্যা ও বিবরণ	পুকুর থাকিলে তাহার বিবরণ	অন্যান্য স্থাপনার বিবরণ/ অন্যান্য তথ্য	মন্তব্য
১	২	৩	৪	৫	৬	৭	৮	৯	১০	১১	১২
১০	সর্বশেষ রেকর্ড অনুযায়ী ভূমি মালিকগণের নাম গোপাল চন্দ্র মন্ডল গোকুল চন্দ্র মন্ডল পিতা: ঈশান চন্দ্র মন্ডল, সাং-নিজ	খতিয়ান ৬১৪	০১৭৩৪৭৫৯৩২০	স্বার্থের প্রকৃতি সুজিত / খারিজ খতিয়ান	ধানী	০.৩৩					
			রেকর্ডীয় গোপাল চন্দ্র মন্ডল গোকুল চন্দ্র মন্ডল পিতা: ঈশান চন্দ্র মন্ডল, সাং-নিজ								

মোঃ সাজ্জাদ হোসাইন শুভ
সার্ভেয়ার
এল.এ পাশা
ভেনা প্রশাসনের কার্যালয়, বিনাইদহ

মোঃ এনামুল কবীর
সহকারী প্রকৌশলী (৪ঃ দাগ)
এমজিইডি, বিনাইদহ।

আহমেদ সাদাত
পরিচিতি নং-১৮৫৬৩
ভূমি অধিগ্রহণ কর্মকর্তা
বিনাইদহ।

বকুল চন্দ্র কবিরাজ
অতিরিক্ত জেলা প্রশাসক (বায়ব)
বিনাইদহ।

যৌথ তদন্তের ফিল্ড বহি

৩২৩

‘ঘ’ ফরম

(দাগ ভিত্তিক)

মোজা : ৯৮ নং মালখিয়া


দাগনং- ৭৩০৯ /


রেকর্ডীয় শ্রেণি- ডাংগা


দাগে মোট জমি : ০.২৪ একর

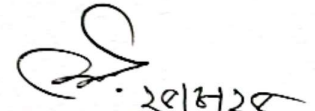
অধিগ্রহণকৃত জমি : ০.০৬৫০ একর

ক্র: নং	মালিক/দখলকার/স্বার্থবান ব্যক্তির নাম ও পিতার নাম	ঠিকানা ও মোবাইল নম্বর	স্বার্থের প্রকৃতি (জমির মালিক, দখলকার, বর্গাদার, লিজি, স্থাপনার মালিক, ফসলের মালিক, ইত্যাদি)	বাস্তব শ্রেণি (শুধুমাত্র জমির মালিক/দখলকারের ক্ষেত্রে)	সংশ্লিষ্ট ব্যক্তির দখলীয় জমির পরিমাণ (শুধুমাত্র জমির মালিক/দখলকারের ক্ষেত্রে) (একরে)	ফসল থাকিলে উহার বিবরণ	গাছপালা থাকিলে উহার সংখ্যা ও বিবরণ	ঘরবাড়ি/দালান-কোঠা থাকিলে উহার সংখ্যা ও বিবরণ	পুকুর থাকিলে তাহার বিবরণ	অন্যান্য স্থাপনার বিবরণ/অন্যান্য তথ্য	মন্তব্য
১	২	৩	৪	৫	৬	৭	৮	৯	১০	১১	১২
১১	সর্বশেষ রেকর্ড অনুযায়ী ভূমি মালিকগণের নাম বাংলাদেশ সরকার পক্ষে জেলা প্রশাসক ঝিনাইদহ	খতিয়ান ১/১	স্বার্থের প্রকৃতি রেকর্ডীয় বাংলাদেশ সরকার পক্ষে জেলা প্রশাসক ঝিনাইদহ	সৃজিত / খারিজ খতিয়ান ধানী	০.০৬৫০						


মোঃ সাজ্জাদ হোসাইন ওস
সার্ভেয়ার
এল.এ পাশা
জেলা প্রশাসক ঝিনাইদহ


(মোঃ এনামুল কবীর)
সহকারী প্রকৌশলী (চঃ দাঃ)
এসজিইডি, ঝিনাইদহ।


আহমেদ সাদাত
পরিচিতি নং-১৮৫৬০
ভূমি অধিগ্রহণ কর্মকর্তা
ঝিনাইদহ।


বকুল চন্দ্র কবিরাজ
অতিরিক্ত জেলা প্রশাসক (রাজস্ব)
ঝিনাইদহ।

যৌথ তদন্তের ফিল্ড বহি

'ঘ' ফরম

(দাগ ভিত্তিক)

মৌজা : ৯৮ নং মালখিয়া

দাগনং- ৭৩১১

রেকর্ডীয় শ্রেণি- ডাংগা

দাগে মোট জমি : ০.২৪ একর

অধিগ্রহণকৃত জমি : ০.০১৫ একর

ক্র: নং	মালিক/দখলকার/স্বার্থবান ব্যক্তির নাম ও পিতার নাম	ঠিকানা ও মোবাইল নম্বর	স্বার্থের প্রকৃতি (জমির মালিক, দখলকার, বর্গাদার, লিজি, স্থাপনার মালিক, ফসলের মালিক, ইত্যাদি)	বাস্তব শ্রেণি (শুধুমাত্র জমির মালিক/দখলকারের ক্ষেত্রে)	সংশ্লিষ্ট ব্যক্তির দখলীয় জমির পরিমাণ (শুধুমাত্র জমির মালিক/দখলকারের ক্ষেত্রে) (একরে)	ফসল থাকিলে উহার বিবরণ	গাছপালা থাকিলে উহার সংখ্যা ও বিবরণ	ঘরবাড়ি/দালাল-কোঠা থাকিলে উহার সংখ্যা ও বিবরণ	পুকুর থাকিলে তাহার বিবরণ	অন্যান্য স্থাপনার বিবরণ/অন্যান্য তথ্য	মন্তব্য
১	২	৩	৪	৫	৬	৭	৮	৯	১০	১১	১২
	সর্বশেষ রেকর্ড অনুযায়ী ভূমি মালিকপদের নাম	খতিয়ান	স্বার্থের প্রকৃতি	স্বজিত / খারিজ খতিয়ান							
১২	দুলাল চন্দ্র মন্ডল বিদুভূষণ মন্ডল রনজিৎ কুমার মন্ডল বিষ্ণুপদ মন্ডল স্বপন কুমার মন্ডল ব্রজবাসী মন্ডল পিতা: তুলশী রাম মন্ডল শান্তি মন্ডল পিতা: রবীন্দ্র নাথ মন্ডল, সাং: নিজ	৭৮৬	রেকর্ডীয় দুলাল চন্দ্র মন্ডল বিদুভূষণ মন্ডল রনজিৎ কুমার মন্ডল বিষ্ণুপদ মন্ডল স্বপন কুমার মন্ডল ব্রজবাসী মন্ডল পিতা: তুলশী রাম মন্ডল শান্তি মন্ডল পিতা: রবীন্দ্র নাথ মন্ডল, সাং: নিজ ওয়ারেশ সূত্রে উজ্জল মন্ডল উৎপল পিতা- মৃত ব্রজবাসী মন্ডল সাং: নিজ		০.০১৫						

মোঃ সাব্বান মোসাইন শুভ
সার্ভেয়ার
এল.এ পাশা
জেলা প্রশাসকের বাসগৃহ বিহার

মোঃ এনায়েতুল কবীর
সংশ্লিষ্ট একোনমী (৪২ পাঃ)
এলজিইডি, খিলদাশিমহ

আহমেদ সাদাত
নসিউদ্দিন নং-১৮৫৬০
জমি অধিগ্রহণ কর্মকর্তা
খিলদাশিমহ

বকুল চন্দ্র কবিরাজ
অতিরিক্ত জেলা প্রশাসক (রাজস্ব)
খিলদাশিমহ

যৌথ তদন্তের ফিল্ড বহি

'ঘ' ফরম

(দাগ ভিত্তিক)

মৌজা : ৯৮ নং মালখিয়া

দাগনং- ৭৩১০ ✓

রেকর্ডীয় শ্রেণি- ডাংগা

দাগে মোট জমি : ০.২৫ একর

অধিগ্রহণকৃত জমি : ০.০৮ একর ✓

ক্র. নং	মালিক/দখলকার/স্বার্থবান ব্যক্তির নাম ও পিতার নাম	ঠিকানা ও মোবাইল নম্বর	স্বার্থের প্রকৃতি (জমির মালিক, দখলকার, বর্ণাদার, লিজি, স্থাপনার মালিক, ফসলের মালিক, ইত্যাদি)	বাস্তব শ্রেণি (শুধুমাত্র জমির মালিক/দখলকারের ক্ষেত্রে)	সংশ্লিষ্ট ব্যক্তির দখলীয় জমির পরিমাণ (শুধুমাত্র জমির মালিক/দখলকারের ক্ষেত্রে) (একরে)	ফসল থাকিলে উহার বিবরণ	গাছপালা থাকিলে উহার সংখ্যা ও বিবরণ	ঘরবাড়ি/দালান-কোঠা থাকিলে উহার সংখ্যা ও বিবরণ	পুকুর থাকিলে তাহার বিবরণ	অন্যান্য স্থাপনার বিবরণ/অন্যান্য তথ্য	মন্তব্য
১	২	৩	৪	৫	৬	৭	৮	৯	১০	১১	১২
	সর্বশেষ রেকর্ড অনুযায়ী ভূমি মালিকগণের নাম	খতিয়ান	স্বার্থের প্রকৃতি	সুজিত / খারিজ খতিয়ান							
১০	দুলাল কুমার মন্ডল স্বপন কুমার মন্ডল পিতা: তুলসী রাম মন্ডল, স্বাং: নিজ	৮৩২ ✓	রেকর্ডীয় দুলাল কুমার মন্ডল স্বপন কুমার মন্ডল পিতা: তুলসী রাম মন্ডল, স্বাং: নিজ	ডাংগা	০.০৮০০		তুলা গাছ ০১ টি ✓ আম গাছ ০৩ টি ✓ চালতা গাছ ০২ টি ✓ জীবন গাছ ০২ টি ✓				

মোঃ শাজ্জাদ হোসাইন ৩৩
সার্ভেয়ার
এল.এ. গাঙ্গা
জেলা প্রশাসকের অফিসে, কিশোরগঞ্জ

মোঃ এনামুল কবীর
সহকারী প্রকৌশলী (চঃ দাঃ)
এলজিইডি, কিনাইদহ।

আহমেদ সামাত
পরিচিতি নং-১৮৫৬০
ভূমি অধিগ্রহণ কর্মকর্তা
কিনাইদহ।

বকুল চন্দ্র কবিরাজ
অতিরিক্ত জেলা প্রশাসক (বাজ্য)
কিনাইদহ।

যৌথ তদন্তের ফিল্ড বহি

১৬২
'ঘ' ফরম

(দাগ ভিত্তিক)

মৌজা : ৯৮ নং মালখিয়া


দাগনং- ৭৩১২ ✓


রেকর্ডীয় শ্রেণি- ডাংগা


দাগে মোট জমি : ০.২৪ একর


অধিগ্রহণকৃত জমি : ০.০১ একর ✓

ক্রঃ নং	মালিক/দখলকার/স্বার্থবান ব্যক্তির নাম ও পিতার নাম	ঠিকানা ও মোবাইল নম্বর	স্বার্থের প্রকৃতি (জমির মালিক, দখলকার, বর্ণাদার, লিজি, স্থাপনার মালিক, ফসলের মালিক, ইত্যাদি)	বাস্তব শ্রেণি (শুধুমাত্র জমির মালিক/দখলকারের ক্ষেত্রে)	সংশ্লিষ্ট ব্যক্তির দখলীয় জমির পরিমাণ (শুধুমাত্র জমির মালিক/দখলকারের ক্ষেত্রে) (একরে)	ফসল থাকিলে উহার বিবরণ	গাছপালা থাকিলে উহার সংখ্যা ও বিবরণ	ঘরবাড়ি/দালান-কোঠা থাকিলে উহার সংখ্যা ও বিবরণ	পুকুর থাকিলে তাহার বিবরণ	অন্যান্য স্থাপনার বিবরণ/অন্যান্য তথ্য	মন্তব্য
১	২	৩	৪	৫	৬	৭	৮	৯	১০	১১	১২
	সর্বশেষ রেকর্ড অনুযায়ী ভূমি মালিকগণের নাম	খতিয়ান	স্বার্থের প্রকৃতি	সৃজিত / খারিজ খতিয়ান							
১	সুরাজ রানী মন্ডল জঃ যতীন্দ্র নাথ মন্ডল মহারানী মন্ডল জঃ যুগোল কিশোর মন্ডল বেলা রানী মন্ডল জঃ নিরঞ্জন মন্ডল মাং-নিজ	১৬৭৯ ✓	নামজারী সূত্রে সনজিৎ কুমার বিশ্বাস মনোজিৎ কুমার বিশ্বাস পিং- যতীন্দ্রনাথ বিশ্বাস নির্মল কুমার বিশ্বাস তপন কুমার বিশ্বাস বিনয় কুমার বিশ্বাস পিং- নিরঞ্জন কুমার বিশ্বাস সেতু বিশ্বাস দিং পিং- সমীর কুমার বিশ্বাস		ধানী	০.০১	-	-	-	-	-


মোঃ সাউজাদ হোসাইন ওভ
চার্জের
এল.এ শাখা
জেলা প্রশাসকের কার্যালয়, বিনাইদহ


(মোঃ এনামুল কবীর)
সহকারী প্রকৌশলী (চঃ দাঃ)
এলজিইডি, বিনাইদহ।


আহমেদ সাদাত
পরিচিতি নং-১৮৫৬০
ভূমি অধিগ্রহণ কর্মকর্তা
বিনাইদহ।


বকুল চন্দ্র কবিরাজ
অতিরিক্ত জেলা প্রশাসক (রাজস্ব)
বিনাইদহ।

খোদা তদন্তের ফিল্ড বহি

২০৬

'ঘ' ফরম

মোতা: ৯৮ নং মালখিয়া

দাগনং- ৭৩০৪

রেকর্ডীয় শ্রেণি- ডাংগা

দাগে মোট জমি : ০.৩৭ একর

অধিগ্রহণকৃত জমি : ০.১৬ একর

(দাগ ভিত্তিক)

ক্র: নং	মালিক/দখলকার/স্বার্থবান ব্যক্তির নাম ও পিতার নাম	ঠিকানা ও মোবাইল নম্বর	স্বার্থের প্রকৃতি (জমির মালিক, দখলকার, বর্গাদার, লিজি, স্থাপনার মালিক, ফসলের মালিক, ইত্যাদি)	বাস্তব শ্রেণি (শুধুমাত্র জমির মালিক/দখলকারের ক্ষেত্রে)	সংশ্লিষ্ট ব্যক্তির দখলীয় জমির পরিমাণ (শুধুমাত্র জমির মালিক/দখলকারের ক্ষেত্রে) (একরে)	ফসল থাকিলে উহার বিবরণ	গাছপালা থাকিলে উহার সংখ্যা ও বিবরণ	ঘরবাড়ি/দালান-কোঠা থাকিলে উহার সংখ্যা ও বিবরণ	পুকুর থাকিলে তাহার বিবরণ	অন্যান্য স্থাপনার বিবরণ/অন্যান্য তথ্য	মন্তব্য
১	২	৩	৪	৫	৬	৭	৮	৯	১০	১১	১২
	সর্বশেষ রেকর্ড অনুযায়ী ভূমি মালিকপদের নাম	খতিয়ান	স্বার্থের প্রকৃতি	সৃজিত / খারিজ খতিয়ান							
১৫	জান মামুদ খান মোহাম্মদ খান আকামত খান আছমত খান গোলাম কুদ্দুস পিতা: কামাল উদ্দিন খান জরিলা খাতুন জং: মোহাম্মদ আলী, সাং: নিজ	৭৩০	০১৯৬০০৫৭৫৫৯ রেকর্ডীয় জান মামুদ খান মোহাম্মদ খান আকামত খান আছমত খান গোলাম কুদ্দুস পিতা: কামাল উদ্দিন খান জরিলা খাতুন জং: মোহাম্মদ আলী, সাং: নিজ		০.১৬০০		-	-	-	-	-
		০১৭৩৬৭৯৭৬৭২	বর্গাদার মোঃ আঃ রাক্কাক বিশ্বাস পিং-আঃ হাকিম বিশ্বাস সাং- মশালিয়া, শ্রীপুর			ধান					

মোঃ সাজ্জাদ হোসাইন শুভ
সার্ভেয়ার
এল.এ. দাঙ্গা
জেলা প্রশাসনে কর্তৃক নিয়োগ

(মোঃ এনামুল কবীর)
সহকারী প্রকৌশলী (চঃ দাঃ)
এলজিইডি, কিনাইদহ।

আহমেদ সাদাত
পরিচিতি নং-১৮৫৬০
ভূমি অধিগ্রহণ কর্মকর্তা
কিনাইদহ।

বকুল চন্দ্র কবিরাজ
অতিরিক্ত জেলা প্রশাসক (রাজঃ)
কিনাইদহ।

খোখ তদন্তের ফিল্ড বহি

২৬৪

'ঘ' ফরম

নৌজা : ৯৮ নং মালখিয়া

দাগনং- ৭৩০৬

রেকডীয় শ্রেণি- ডাংগা

(দাগ ভিত্তিক)

দাগে মোট জমি : ০.২০ একর

অধিগ্রহণকৃত জমি : ০.১১ একর

ক্র. নং	মালিক/দখলকার/স্বার্থবান ব্যক্তির নাম ও পিতার নাম	ঠিকানা ও মোবাইল নম্বর	স্বার্থের প্রকৃতি (জমির মালিক, দখলকার, বর্গাদার, লিজি, স্থাপনার মালিক, ফসলের মালিক, ইত্যাদি)		বাস্তব শ্রেণি (শুধুমাত্র জমির মালিক/দখলকারের ক্ষেত্রে)	সংশ্লিষ্ট ব্যক্তির দখলীয় জমির পরিমাণ (শুধুমাত্র জমির মালিক/দখলকারের ক্ষেত্রে) (একরে)	ফসল থাকিলে উহার বিবরণ	গাছপালা থাকিলে উহার সংখ্যা ও বিবরণ	ঘরবাড়ি/দালান-কোঠা থাকিলে উহার সংখ্যা ও বিবরণ	পুকুর থাকিলে তাহার বিবরণ	অন্যান্য স্থাপনার বিবরণ/অন্যান্য তথ্য	মন্তব্য
১	২	৩	৪		৫	৬	৭	৮	৯	১০	১১	১২
	সর্বশেষ রেকর্ড অনুযায়ী জমি মালিকগণের নাম	খতিয়ান	স্বার্থের প্রকৃতি		সৃজিত / খারিজ খতিয়ান							
১৬	কৃষ্ণপদ মন্ডল বিষ্ণুপদ মন্ডল শচীন্দ্র নাথ মন্ডল নিশি কান্ত মন্ডল মনোতোষ মন্ডল পিতা: মুকুন্দ লাল মন্ডল সাং: নিজ	৫৬৭	রেকর্ডীয় কৃষ্ণপদ মন্ডল পিতা: মুকুন্দ লাল মন্ডল সাং: নিজ		ধানী	০.০৩৯৩						
	কৃষ্ণপদ মন্ডল বিষ্ণুপদ মন্ডল শচীন্দ্র নাথ মন্ডল নিশি কান্ত মন্ডল মনোতোষ মন্ডল পিতা: মুকুন্দ লাল মন্ডল সাং: নিজ		রেকর্ডীয় নিশি কান্ত মন্ডল পিতা: মুকুন্দ লাল মন্ডল সাং: নিজ		ধানী	০.০১৮৭						
	কৃষ্ণপদ মন্ডল বিষ্ণুপদ মন্ডল শচীন্দ্র নাথ মন্ডল নিশি কান্ত মন্ডল মনোতোষ মন্ডল পিতা: মুকুন্দ লাল মন্ডল সাং: নিজ		রেকর্ডীয় মনোতোষ মন্ডল পিতা: মুকুন্দ লাল মন্ডল সাং: নিজ		ডাংগা	০.০৩০০		মেহগনি চারা ০১ টি				


মোঃ সাব্বান হোসাইন ওড
সার্ভেয়ার
এল.এ পাখা
জেলা প্রশাসনের কার্যালয়, বিনাইদহ।


মোঃ এনায়েতুল কবীর
সহকারী প্রকৌশলী (৫৪ দাঃ)
এলজিইডি, বিনাইদহ।


আহমেদ সাদাত
পরিচিতি নং-১৮৫৬০
জমি অধিগ্রহণ কর্মকর্তা
বিনাইদহ।

বকুল চন্দ্র কবিরাজ
অতিরিক্ত জেলা প্রশাসক (রাজস্ব)
বিনাইদহ।

		০১৯১৫৯৩৮৭২৯	দলিল সূত্রে মোঃ রাশেদ আলী পিতা- মৃত রজব আলী রাশিদা বেগম জন্- মোঃ রাশেদ আলী সাং- মঙ্গলভাঙ্গা, শ্রীপুর	বাতু	০.০২২০		পেয়ারা গাছ ০১ টি ছোট	০১ টি সেনিগালা ঘর ২৬' X ২৯' ০১ টি ফোর পাকা টিনশেড ঘর ১১' X ০৮' ০১ টি টিনের রান্না ঘর ১০' X ১০'	০১ টি টিউবওয়েল
--	--	-------------	---	------	--------	--	--------------------------	--	--------------------


 মোঃ সাজ্জাদ হোসাইন ওড
 সার্ভেয়ার
 এল.এ পাশা
 জেলা প্রশাসকের কার্যালয়, ঝিনাইদহ


 (মোঃ এনামুল কবীর)
 সহকারী প্রকৌশলী (চঃ দাঃ)
 এডজিইডি, ঝিনাইদহ।


 আহমেদ সাদাত
 পরিচিতি নং-১৮৫৬০
 ভূমি অধিগ্রহণ কর্মকর্তা
 ঝিনাইদহ।


 বকুল চন্দ্র কবিরাজ
 অতিরিক্ত জেলা প্রশাসক (রাজস্ব)
 ঝিনাইদহ।

যৌথ তদন্তের ফিশড বহি

(দাগ ভিত্তিক)

'ঘ' ফরম

মোজা : ৯৮ নং মালখিয়া

দাগনং- ৭৩০৭

রেকর্ডীয় শ্রেণি- ডাংগা

দাগে মোট জমি : ০.৯৪ একর

অধিগ্রহণকৃত জমি : ০.১০ একর

ক্র. নং	মালিক /দখলকার/ স্বার্থবান ব্যক্তির নাম ও পিতার নাম	ঠিকানা ও মোবাইল নম্বর	স্বার্থের প্রকৃতি (জমির মালিক, দখলকার, বর্গাদার, লিজি, স্থাপনার মালিক, ফসলের মালিক, ইত্যাদি)	বাস্তব শ্রেণি (শুধুমাত্র জমির মালিক/ দখলকারের ক্ষেত্রে)	সংশ্লিষ্ট ব্যক্তির দখলীয় জমির পরিমাণ (শুধুমাত্র জমির মালিক/দখলকারের ক্ষেত্রে) (একরে)	ফসল থাকিলে উহার বিবরণ	গাছপালা থাকিলে উহার সংখ্যা ও বিবরণ	ঘরবাড়ি/ মালান-জেতা থাকিলে উহার সংখ্যা ও বিবরণ	পুকুর থাকিলে উহার বিবরণ	অন্যান্য স্থাপনার বিবরণ/ অন্যান্য তথ্য	মন্তব্য
১	২	৩	৪	৫	৬	৭	৮	৯	১০	১১	১২
	সর্বশেষ রেকর্ড অনুযায়ী ভূমি মালিকগণের নাম	খতিয়ান	স্বার্থের প্রকৃতি	সৃজিত / খারিজ খতিয়ান							
১৭	আব্দুল আল মন্ডল পিতা- মোবারেক আল মন্ডল সাং ছাই ডাঙ্গা	২২৯৫									
	রফিকুল ইসলাম (বাচ্চু) রহিম উদ্দিন পিতা ওয়াজেদ আলী সাং নাছুড়িয়া থানা পাংশা জেলা: রাজবাড়ী	২২৯৬									
	নুরুল ইসলাম হাদিউল ইসলাম পিতা: ইয়ার উদ্দিন শেখ সাং- চাকদহ উপজেলা- শ্রীপুর হাল সাং- নতুন মালখিয়া	২৩৯৪									


মোঃ সাজ্জাদ হোসাইন ও
সার্ভেয়ার
এল.এ পাশা
জেলা প্রশাসনের কার্যালয় কিশোরগঞ্জ


মোঃ এনাশুরাফ কবীর
সহকারী প্রকৌশলী (৩য় প্যার)
এলজিইডি, বিনাইদহ।


আব্দুল সাদাত
পরিচিতি নং-১৮৫৬০
ভূমি অধিগ্রহণ কর্মকর্তা
বিনাইদহ।

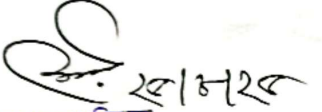
বকুল চন্দ্র কবিবাজ
অতিরিক্ত জেলা প্রশাসক (স্বত্ব)
বিনাইদহ।

আব্দুল মজিদ শেখ পিতা: আনহার আলী শেখ সাং: চাকদহ উপজেলা: শ্রীপুর জেলা: মাগুরা	২৩৯৫	-								
নবাব আলী, আবুল হোসেন, পিতা: ছামাদ মন্ডল, সাং: মালখিয়া, উপজেলা: শৈলকুপা	৮৮৯	-		রেকর্ডিয় আবুল হোসেন পিতা- ছামাদ মন্ডল সাং- নিজ		ধানী	০.০৯৬৭	ধান		
			০১৭১৯৭৬২৫৭৯	দলিল সূত্রে তোজাম্মেল হোসেন পিতা- মজিবর রহমান বিশ্বাস জলি খাতুন জং-তোজাম্মেল হোসেন সাং- সাওরাইল কালুখালি, রাজবাড়ী		ডাংগা	০.০৩৫৩		মেহগনি গাছ ১২ টি ছোট	
				দলিল সূত্রে আলম হোসেন পিতা- মৃত তেজরত হোসেন সাং- নিজ		ডাংগা	০.০৬৮০		মেহগনি গাছ ০৬ টি ছোট বড়ই গাছ ০১টি মাকাড়ি	


 মোঃ সাজ্জাদ হোসাইন শুভ
 সার্ভেয়ার
 এল.এ লাক্সা
 ঢাকা প্রকাসকের কার্যালয় বিনাইদহ


 (মোঃ এনামুল কবীর)
 সহকারী প্রকৌশলী (চঃ দাঃ)
 এলজিইডি, বিনাইদহ।


 আহমেদ সাদাত
 পরিচিতি নং-১৮৫৬০
 ভূমি অধিগ্রহণ কর্তৃকর্তা
 বিনাইদহ।


 বকুল চন্দ্র কবিরাজ
 ঐতিহাসিক জেলা প্রশাসক (মজবা)
 বিনাইদহ।