



গুরুত্বপূর্ণ নগর অবকাঠামো উন্নয়ন প্রকল্প (৩য় পর্যায়) এর আওতায়

মহেশপুর পৌরসভা, জেলাঃ ঝিনাইদহ এর তথ্যাদি :

ক্র.নং	বিভাগ	জেলা	পৌরসভা	বিসি সড়ক নির্মান/পুনঃনির্মান (১৫০ লক্ষ টাঃ প্রতি কিঃমিঃ)		আরসিসি সড়ক নির্মান/পুনঃনির্মান (২৫০ লক্ষ টাঃ প্রতি কিঃমিঃ)		ইউনিয়ন সড়ক নির্মান (২০০ লক্ষ টাঃ প্রতি কিঃমিঃ)		ব্রীজ/কালভার্ট নির্মান/পুনঃনির্মান (১০ লক্ষ টাঃ প্রতি মিঃ)		ড্রেন নির্মান/পুনঃনির্মান (২৫০ লক্ষ টাঃ প্রতি কিঃমিঃ)		পুকুর/খাল সংস্কার ও সংরক্ষণ (পাড় সংরক্ষণ, বৃক্ষ রোপন) (১০০ লক্ষ টাঃ প্রতি কিঃমিঃ)		মোট প্রাক্কলিত ব্যয় (লক্ষ টাকায়)
				কিঃমিঃ	টাকা	কিঃমিঃ	টাকা	কিঃমিঃ	টাকা	মিঃ	টাকা	কিঃমিঃ	টাকা	কিঃমিঃ	টাকা	
	খুলনা	ঝিনাইদহ	মহেশপুর	৫.৬১১	৮৪১.৬০	০.৩৮	৯৫.০০	১.১৮	২৩৬.০০	৪.০০	৪০.০০	৫.৯৪৯৬	১৪৮৭.৪০	০.১০	১০০.০০	২৮০০.০০


 ১৯/০৮/২০২৪
 মোঃ সোহেল রানা
 নির্বাহী প্রকৌশলী
 মহেশপুর পৌরসভা
 মহেশপুর, ঝিনাইদহ


 ১৯/০৮/২০২৪
 মোঃ আব্দুর রশিদ খান
 মেয়র
 মহেশপুর পৌরসভা, ঝিনাইদহ।

গুরুত্বপূর্ণ নগর অবকাঠামো উন্নয়ন প্রকল্প (৩য় পর্যায়) এর আওতায়

মহেশপুর পৌরসভা, জেলাঃ ঝিনাইদহ এর

প্রস্তাবিত বিসি সড়ক নির্মাণ/পুনঃনির্মাণ স্কীমের তালিকা :

ক্র. নং	স্কীমের নাম/বিবরণ (তরু ও শেষ প্রান্তের অবস্থান এবং চেইনেজ উল্লেখ করে)	ওয়ার্ড নং	মোট দৈর্ঘ্য (কিঃমিঃ)	বেট প্রতি কিঃমিঃ ১৫০ লক্ষ টাকা ধরতে হবে	সম্ভব্য প্রাক্কলিত ব্যয় (লক্ষ টাকায়)	মন্তব্য
১	২	৩	৪	৫	৬	
০১	বেগমপুর স্থানীয় পাড়া মনিরুলের দোকান (হাসাদহ রোড) থেকে হালদারপাড়া কালিমন্দির পর্যন্ত বিসি সড়ক মেরামত করণ (চেইঃ ০০ মিঃ - ৩৫০ মিঃ)।	০১	০.৩৫	১৫০.০০	৫২.৫০	
০২	বেগমপুর স্থানীয় পাড়া সহিদুলের বাড়ি থেকে আঃ আজিজের বাড়ি (হাসাদহ রোড) পর্যন্ত বিসি সড়ক মেরামত করণ (চেইঃ ০০ মিঃ - ৪০০ মিঃ)।	০১	০.৪০	১৫০.০০	৬০.০০	
০৩	চিংড়ি খালি খাল রোড মহেশপুর -দত্তনগর রোড থেকে লাল চান /রবির দোকান পর্যন্ত বিসি সড়ক মেরামত করণ (চেইঃ ০০ মিঃ - ৫০০ মিঃ)।	০২,০৩	০.৫০	১৫০.০০	৭৫.০০	
০৪	মহেশপুর - দত্তনগর রোড বোয়ালিয়া কাশেমের বাড়ি হইতে মহিদুলের বাড়ী পর্যন্ত বিসি সড়ক মেরামত করণ (চেইঃ ০০ মিঃ - ৪৯০ মিঃ)।	০৩	০.৪৯০	১৫০.০০	৭৩.৫০	
০৫	জলিলপুর হাজিরা টুটুলের বাড়ি থেকে ইব্রাহিম মোড় পর্যন্ত বিসি সড়ক মেরামত করণ (চেইঃ ০০ মিঃ - ২৮৪ মিঃ)।	০৪	০.০.২৮৪	১৫০.০০	৪২.৫০	
০৬	গোপাল রড সিমেন্ট দোকান থেকে সাদ্দাম মোড় পর্যন্ত বিসি সড়ক মেরামত করণ (চেইঃ ০০ মিঃ - ৩১৩ মিঃ)।	০৫	০.৩১৩	১৫০.০০	৪৬.৯৫	
০৭	পুরাতন পৌর ভবন মোড় থেকে কাচা বাজার রোড মফিজুরের বাড়ী পর্যন্ত চেইঃ ০০ মিঃ - ২২৫ মিঃ, এবং মিলন সিটি গোল্ড মার্কেট থেকে ডাঃ ফজলর বাড়ী পর্যন্ত চেইঃ ০০ মিঃ - ৪৫ মিঃ, বিসি সড়ক মেরামত করণ।	০৫	০.২৭০	১৫০.০০	৪০.৫০	
০৮	জমিদার পাড়া পানির পাম্প হতে রাজ্জাকের দোকান হয়ে মহিলা কলেজ মোড় পর্যন্ত বিসি সড়ক মেরামত করণ (চেইঃ ০০ মিঃ ৪৩৭.০০ মিঃ)।	০৬	০.৪৩৭	১৫০.০০	৬৫.৫৫	
০৯	পাতিবিলা কাউন্সিলর হাশেম পাঠানের বাড়ী সামনের মোড় হতে পাতিবিলা জামে মসজিদ হয়ে আব্দুর মোল্লার বাড়িপ্যন্ত বিসি সড়ক মেরামত করণ (চেইঃ ০০ মিঃ - ২৫০.০০ মিঃ)।	০৭	০.২৫০	১৫০.০০	৩৭.৫০	
১০	পাতিবিলা কাদের মোড় থেকে বিল্লালের বাড়ি হয়ে শাহাজানের বাড়ি পর্যন্ত বিসি সড়ক মেরামত করণ (চেইঃ ০০ মিঃ - ২৭০.০০ মিঃ)।	০৭	০.২৭	১৫০.০০	৪০.৫০	
১১	কৈলাশপুর মহর আলির বাড়ি হইতে আদিবাসি পাড়ার শেব সীমানা পর্যন্ত বিসি সড়ক মেরামত করণ (চেইঃ ০০ মিঃ ৩২৫.০০ মিঃ)।	০৭	০.৩২৫	১৫০.০০	৪৮.৭৫	

১৩/১১/২০২৪

মোঃ সোহেল রানা
নিবাহী প্রকৌশলী
মহেশপুর পৌরসভা
মহেশপুর, ঝিনাইদহ

১৩/১১/২০২৪

মোঃ আব্দুর রশিদ খান
মেয়র
মহেশপুর পৌরসভা, ঝিনাইদহ।

১২	বগা যাদবপুর মেইন রোড থেকে সূর্যদিয়া জুলহকের বাড়ি পর্যন্ত বিসি সড়ক মেরামত করণ (চেইঃ ০০ মিঃ ১৩২৫.০০ মিঃ)।	০৭	১.২৬২৩	১৫০.০০	১৮৯.৩৫	
১৩	গাড়াবাড়িয়া প্রাইমারী স্কুল হতে যাদব মোড় হয়ে বালিগর্ত বাজার অভিমুখে বিসি সড়ক মেরামত করণ (চেইঃ ০০ মিঃ ৪৬০ মিঃ)।	০৮	০.৪৬০	১৫০.০০	৬৯.০০	
১৪	গাড়াবাড়িয়া মেইন রোড জাহিদুল/সামাদের বাড়ি থেকে মহিদুল খানের বাড়ি হয়ে আব্দুল খালেক / শরিফুলের বাড়ি পর্যন্ত বিসি সড়ক মেরামত করণ (চেইঃ ০০ মিঃ ৪০০.০০ মিঃ)।	০৯	০.৪০০	১৫০.০০	৬০.০০	
১৫	গাড়াবাড়িয়া পশ্চিম পাড়া মেইন রোড নাজিরের বাড়ি থেকে তারা চানের বাড়ি পর্যন্ত বিসি সড়ক মেরামত করণ (চেইঃ ০০ মিঃ ২০৪.০০ মিঃ)।	০৯	০.২০৪	১৫০.০০	৩০.৬০	
সর্বমোট =			৫.৬১১	১৫০.০০	৮৪১.৬০	

গুরুত্বপূর্ণ নগর অবকাঠামো উন্নয়ন প্রকল্প (৩য় পর্যায়) এর আওতায়
মহেশপুর পৌরসভা, জেলাঃ ঝিনাইদহ এর
প্রস্তাবিত আরসিসি সড়ক নির্মাণ/পুনঃনির্মাণ স্কীমের তালিকা :

ক্র. নং	স্কীমের নাম/বিবরণ (ভরু ও শেষ প্রান্তের অবস্থান এবং চেইনেজ উল্লেখ করে)	ওয়ার্ড নং	মোট দৈর্ঘ্য (কিঃমিঃ)	রেট প্রতি কিঃমিঃ ২৫০ লক্ষ টাকা ধরতে হবে	সম্ভাব্য প্রাক্কলিত ব্যয় (লক্ষ টাকায়)	মন্তব্য
১	২	৩	৪		৫	৬
০১	বনানী পাড়া ব্যাংকার মনিরের বাড়ি থেকে মসজিদের সামনে দিয়ে রুহুল কুদ্দুসের বাড়ি পর্যন্ত আরসিসি সড়ক নির্মাণ (চেইঃ ০০ মিঃ - ৩০০মিঃ)।	০৬	০.৩০	২৫০.০০	৭৫.০০	
০২	মহিলা কলেজ পাড়া সোহাগের বাড়ি থেকে মিঠুর বাড়ি পর্যন্ত আরসিসি সড়ক নির্মাণ (চেইঃ ০০ মিঃ - ৮০মিঃ)।	০৬	০.০৮০	২৫০.০০	২০.০০	
সর্বমোট =			০.৩৮০	২৫০.০০	৯৫.০০	

গুরুত্বপূর্ণ নগর অবকাঠামো উন্নয়ন প্রকল্প (৩য় পর্যায়) এর আওতায়
মহেশপুর পৌরসভা, জেলাঃ ঝিনাইদহ এর
প্রস্তাবিত ইউনিয়ন সড়ক নির্মাণ স্কীমের তালিকা :

ক্র. নং	স্কীমের নাম/বিবরণ (ভরু ও শেষ প্রান্তের অবস্থান এবং চেইনেজ উল্লেখ করে)	ওয়ার্ড নং	মোট দৈর্ঘ্য (কিঃমিঃ)	রেট প্রতি কিঃমিঃ ২০০ লক্ষ টাকা ধরতে হবে	সম্ভাব্য প্রাক্কলিত ব্যয় (লক্ষ টাকায়)	মন্তব্য
১	২	৩	৪		৫	৬
০১	জলিলপুর মাঠ মন্ডল পাড়া মন্ডলের বাড়ি থেকে মিঠুর বাড়ি (চড়কতলা- পাচমাথা রোড) পর্যন্ত	০৪	০.২১০	২০০.০০	৪২.০০	

২০/৬/২০২৪

মোঃ সোহেল রানা
নিবাসী প্রকৌশলী
মহেশপুর পৌরসভা
মহেশপুর, ঝিনাইদহ।

২০/৬/২০২৪

মোঃ আব্দুর রশিদ খান
মেয়র
মহেশপুর পৌরসভা, ঝিনাইদহ।

	ইউনিয়ন সড়ক নির্মাণ করণ (চেইং ০০ মিঃ -২২০মিঃ)।					
০২	কাউন্সিলর শ্যামাপদ বাড়ী থেকে বারুইপাড়া পাম্প হয়ে পোষ্ট অফিস পর্যন্ত চেইং ০০ মিঃ -১৪৫মিঃ এবং চেইং ৩৭৫ মিঃ -৪২০মিঃ এবং লিংক রোড তাপস কুমার রায় এর বাড়ি থেকে যাদবপুর রোড গোপাল মাষ্টারের বাড়ি চেইং ০০ মিঃ - ১৬০মিঃ ইউনিয়ন সড়ক নির্মাণ করণ।	০৫	০.৩৫০	২০০.০০	৭০.০০	
০৩	ক) আজিজুল কর্ণিয়া মাদ্রাসা থেকে মালি পুকুর পর্যন্ত (চেইং ০০ মিঃ -২২০মিঃ) এবং খ) শাহিনের বাড়ি থেকে নতুন চৌগাছা স্ট্যান্ড পর্যন্ত চেইং ০০ মিঃ -৭০মিঃ ইউনিয়ন সড়ক নির্মাণ করণ।	০৬	০.২৯০	২০০.০০	৫৮.০০	
০৪	গাড়াবাড়িয়া মেহন রোড সিরাজের পুকুর হইতে কারবালা পর্যন্ত চেইং ০০ মিঃ -৩৩০মিঃ ইউনিয়ন সড়ক নির্মাণ করণ।	০৯	০.৩৩০	২০০.০০	৬৬.০০	
সর্বমোট =			১.১৮	২০০.০০	২৩৬.০০	

গুরুত্বপূর্ণ নগর অবকাঠামো উন্নয়ন প্রকল্প (৩য় পর্যায়) এর আওতায়
মহেশপুর পৌরসভা, জেলাঃ বিনাইদহ এর
প্রস্তাবিত ব্রীজ/কালভার্ট নির্মাণ স্কিমের তালিকা :

ক্র. নং	স্কিমের নাম/বিবরণ (অবস্থান এর চেইনেজ উল্লেখ করে)	ওয়ার্ড নং	মোট দৈর্ঘ্য (মিঃ)	রেট প্রতি মিঃ ১০ লক্ষ টাকা ধরতে হবে	সম্ভব্য প্রাক্কলিত ব্যয় (লক্ষ টাকায়)	মন্তব্য
১	২	৩	৪	৫	৬	
০১	গোবরা খালের উপর ব্রীজ নির্মাণ।	০৫	৪.০০	১০.০০	৪০.০০	
সর্বমোট =			৪.০০	১০.০০	৪০.০০	

গুরুত্বপূর্ণ নগর অবকাঠামো উন্নয়ন প্রকল্প (৩য় পর্যায়) এর আওতায়
মহেশপুর পৌরসভা, জেলাঃ বিনাইদহ এর
প্রস্তাবিত আরসিসি ড্রেন নির্মাণ/পুনঃনির্মাণ স্কিমের তালিকা :


ক্র. নং	স্কিমের নাম/বিবরণ (ভ্রু ও শেষ প্রান্তের অবস্থান এবং চেইনেজ উল্লেখ করে)	ওয়ার্ড নং	মোট দৈর্ঘ্য (কিঃমিঃ)	রেট প্রতি কিঃমিঃ ২৫০ লক্ষ টাকা ধরতে হবে	সম্ভব্য প্রাক্কলিত ব্যয় (লক্ষ টাকায়)	মন্তব্য
১	২	৩	৪	৫	৬	
০১	বেগমপুর বাজার থেকে মেইনরোডের পাশ দিয়ে বেগমপুর স্থানীয় পাড়া মনিরুলের দোকান (হাসাদহ রোড) হয়ে হালদারপাড়া কালিমন্দিরের পাশ দিয়ে বাওড় পর্যন্ত আরসিসি ড্রেন নির্মাণ করণ (চেইং ০০ মিঃ - ৮০০ মিঃ)।	০১	০.৮০	২৫০.০০	২০০.০০	

২০/৮/২০২৪
মোঃ সোহেল রানা
নিবাহী প্রকৌশলী
মহেশপুর পৌরসভা
মহেশপুর, বিনাইদহ

২০/৮/২০২৪
মোঃ আব্দুর রশিদ খান
মেয়র
মহেশপুর পৌরসভা, বিনাইদহ।

০২	বৈচিত্র্য হাসাদহ মেন রাস্তা উত্তরপাড়া আতিয়ারের বাড়ি হতে নদী পর্যন্ত আরসিসি ড্রেন নির্মাণ করণ (চেইঃ ০০ মিঃ - ২০০ মিঃ)।	০২	০.২০	২৫০.০০	৫০.০০	
০৩	বৈচিত্র্য তরফদারপাড়া গুমেদুল ও শিমুলের বাড়ি থেকে মালিতা পাড়া মেইন ড্রেন পর্যন্ত আরসিসি ড্রেন নির্মাণ করণ (চেইঃ ০০ মিঃ - ৫০০ মিঃ)।	০২	০.৫০	২৫০.০০	১২৫.০০	
০৪	বেয়ালিয়া মেইন রোড আনোয়ারের বাড়ি থেকে বোয়ালিয়া সরকারী প্রাথমিক বিদ্যালয় পর্যন্ত চেইঃ ০+১৪০ মিঃ ০+৪৯০ মিঃ এবং মহেশপুর দত্তনগর রোড সাইড চেইঃ ০০ মিঃ ২৮০ মিঃ আরসিসি ড্রেন নির্মাণ করণ।	০৩	০.৬৩০	২৫০.০০	১৫৭.৫০	
০৫	নওদা হাম মাঠপাড়া আউটফল ড্রেন নির্মান।	০৩	০.০৩৭৬	২৫০.০০	৯.৪০	
০৬	জলিলপুর পাঁচমাথা থেকে ক্লাব মোড় বটতলা হাজিাপাড়া টুটুলের বাড়ি হয়ে ইব্রাহিম মোড় পুরাতন ড্রেন পর্যন্ত আরসিসি ড্রেন নির্মাণ করণ (চেইঃ ০০ মিঃ - ৪০০মিঃ)।	০৪	০.৪০০	২৫০.০০	১০০.০০	
০৭	কপোতাক্ষ মোড় হতে গোপাল রড সিমেন্ট দোকান হয়ে সাদাম মোড় পর্যন্ত আরসিসি লোড বিয়ারিং ড্রেন নির্মান (চেইঃ ০০ মিঃ - ৬১৩মিঃ)।	০৫	০.৬১৩	২৫০.০০	১৫৩.২৫	
০৮	কাউন্সিলর শ্যামাপদ বাড়ী থেকে বারইপাড়া পাম্প হয়ে পোস্ট অফিস পর্যন্ত চেইঃ ০০ মিঃ - ১৪৪মিঃ এবং চেইঃ ৩৭৫ মিঃ - ৪২০মিঃ আরসিসি ড্রেন নির্মান।	০৫	০.১৮৯	২৫০.০০	৪৭.২৫	
০৯	মহেশপুর ফুডগোডাউন রোড থেকে বাস স্ট্যান্ড পর্যন্ত আরসিসি ড্রেন নির্মান (চেইঃ ০০ মিঃ - ৪০০মিঃ)।	০৬	০.৪০০	২৫০.০০	১০০.০০	
১০	মহেশপুর- চেঁগাছা রোড পোস্ট অফিস মোড় থেকে মহিলা কলেজ পর্যন্ত আরসিসি ড্রেন নির্মান (চেইঃ ০০ মিঃ - ৪০০মিঃ)।	০৬	০.৪০	২৫০.০০	১০০.০০	
১১	পাতিবিলা কাউন্সিলর হাশেম পাঠানের বাড়ী সামনের মোড় হতে পাতিবিলা জামে মসজিদ হয়ে আব্দুর মোল্লার বাড়ি পর্যন্ত আরসিসি ড্রেন নির্মান (চেইঃ ০০ মিঃ - ২৪৫মিঃ)।	০৭	০.২৪৫	২৫০.০০	৬১.২৫	
১২	পাতিবিলা কাদের মোড় থেকে বিল্লালের বাড়ি হয়ে শাহাজানের বাড়ি পর্যন্ত আরসিসি ড্রেন নির্মান (চেইঃ ০০ মিঃ - ৩৪০.০০মিঃ)।	০৭	০.৩৪০	২৫০.০০	৮৫.০০	
১৩	পাতিবিলা পুকুর পাড়া বিলকিনের বাড়ি থেকে যাদবপুর রোড হোসেন আলী হুজুরের বাড়ির পাশে মেইন ড্রেন পর্যন্ত আরসিসি ড্রেন নির্মান (চেইঃ ০০ মিঃ - ১৮০মিঃ)।	০৭	০.১৮০	২৫০.০০	৪৫.০০	
১৪	গোপালপুর বটতলা মোড় থেকে কালামের বাড়ী ও সমশের কাউন্সিলরের বাড়ি হয়ে যাদব মোড় পর্যন্ত চেইঃ ০০ মিঃ - ২০০মিঃ এবং চেইঃ ২৭০ মিঃ - ৪৭০মিঃ আরসিসি ড্রেন নির্মান।	০৮	০.৪০	২৫০.০০	১০০.০০	
১৫	হামিদপুর নিরিবিলি পাড়া আলাউদ্দিনের বাড়ি থেকে শ্বশানের পাশ দিয়ে কপোতাক্ষ নদ পর্যন্ত চেইঃ ৫৫ মিঃ - ১৯০মিঃ আরসিসি ড্রেন নির্মান।	০৮	০.১৩৫	২৫০.০০	৩৩.৭৫	
১৬	গাড়াবাড়িয়া মেইন রোড জাহিদুল/সামাদের বাড়ি থেকে মহিদুল	০৯	০.৪৮০	২৫০.০০	১২০.০০	


 মোঃ সোহেল রানা
 নিবাহী প্রকৌশলী
 মহেশপুর পৌরসভা
 মহেশপুর, ঝিনাইদহ


 মোঃ আব্দুর রশিদ খান
 মেয়র
 মহেশপুর পৌরসভা, ঝিনাইদহ।

খানের বাড়ি হয়ে আব্দুল খালেক / শরিফুলের বাড়ি পর্যন্ত চেইং ০০ মিঃ - ৬৪০মিঃ আরসিসি ড্রেন নির্মান।					
সর্বমোট =		৫.৯৪৯৬	২৫০.০০	১৪৮৭.৪০	

গুরুত্বপূর্ণ নগর অবকাঠামো উন্নয়ন প্রকল্প (৩য় পর্যায়) এর আওতায়
মহেশপুর পৌরসভা, জেলাঃ ঝিনাইদহ এর
প্রস্তাবিত পুকুর/খাল সংস্কার ও সংরক্ষণ স্কীমের তালিকা :

ক্র. নং	স্কীমের নাম/বিবরণ (পাড় সংরক্ষণ, বৃক্ষ রোপন)	ওয়ার্ড নং	মোট দৈর্ঘ্য (কিঃমিঃ)	রেট প্রতি কিঃমিঃ ১০০ লক্ষ টাকা ধরতে হবে	সম্ভব্য প্রাক্কলিত ব্যয় (লক্ষ টাকায়)	মন্তব্য
১	২	৩	৪		৫	৬
০১	মজুমদার দিঘির পূর্বপাড় সংরক্ষণ ও বৃক্ষরোপন	০৭	০.১০	১০০.০০	১০০.০০	
	সর্বমোট =		০.১০		১০০.০০	

১২/৮/২০২৪

মোঃ সোহেল রানা
নির্বাহী প্রকৌশলী
মহেশপুর পৌরসভা
মহেশপুর, ঝিনাইদহ

১২/৮/২০২৪
মোঃ আব্দুর রশিদ খান
মেয়র
মহেশপুর পৌরসভা, ঝিনাইদহ।