

স্মারক নং-৪৬.০২.৪৭০০.০০০.২৩.০০২.১৯- ৩৩৮০

তারিখ : ৬/১০/২০২৩

প্রতি,

তত্ত্বাবধায়ক প্রকৌশলী (মনিটরিং ও মূল্যায়ন)
স্থানীয় সরকার প্রকৌশল অধিদপ্তর
এলজিইডি ভবন, আগারগাঁও
শেরেবাংলা নগর, ঢাকা-১২০৭।

বিষয় : খুলনা জেলার ২০২৩-২৪ অর্থ বছরের কর্মসম্পাদন চুক্তি (Annual Performance Agreement)'র ১ম ত্রৈমাসিক (জুলাই/২০২৩ থেকে সেপ্টেম্বর/২০২৩) মূল্যায়ন এর জন্য প্রমাণকসহ প্রেরণ প্রসঙ্গে।

সূত্র: ১। বার্ষিক কর্ম সম্পাদন চুক্তি প্রনয়ন, বাস্তবায়ন পরিবীক্ষণ ও মূল্যায়ন নির্দেশিকা, ২০২৩-২৪

উপরোক্ত বিষয় ও সূত্রের আলোকে জানানো যাচ্ছে যে, খুলনা জেলার ২০২৩-২৪ অর্থ বছরের বার্ষিক কর্মসম্পাদন চুক্তি (Annual Performance Agreement)'র ১ম ত্রৈমাসিক (জুলাই/২০২৩ থেকে সেপ্টেম্বর/২০২৩) মূল্যায়ন এর প্রমাণকসহ সূত্রস্থ স্মারকে প্রাপ্ত ছকে প্রয়োজনীয় তথ্যাদি পূরণ পূর্বক হার্ড কপি ও সফট কপি মহোদয়ের সদয় অবগতি ও প্রয়োজনীয় ব্যবস্থা গ্রহণের জন্য অত্রসাথে প্রেরণ করা হলো।

সংযুক্ত : ১। বার্ষিক (জুলাই/২০২৩ থেকে সেপ্টেম্বর/২০২৩) মূল্যায়ন
এর জন্য প্রমাণকসহ = ১ (এক) সেট।

(এ,কে,এম আনিছুজ্জামান)
নির্বাহী প্রকৌশলী
এলজিইডি, খুলনা।

ফোন : ০২৪৭৭-৭২৩১৮৩ (অফিস)

ই-মেইল : xen.khulna@lged.gov.bd

অনুলিপি :

১. অতিরিক্ত প্রধান প্রকৌশলী , এলজিইডি, খুলনা বিভাগ, খুলনা।
২. তত্ত্বাবধায়ক প্রকৌশলী, এলজিইডি, খুলনা অঞ্চল, খুলনা।
৩. অফিস কপি।

সেকশন ৩

মাঠ পর্যায়ের কার্যসমূহের ২০২৩-২৪ অর্থবছরের বার্ষিক কর্মসম্পাদন চুক্তির ১ম ত্রৈমাসিক(জুলাই/২০২৩ থেকে সেপ্টেম্বর/২০২৩) অগ্রগতি প্রতিবেদন

জেলাঃ খুলনা

কৌশলগত উদ্দেশ্য (Strategic Objectives)	কার্যক্রম (Activities)	কর্মসম্পাদন সূচক (Performance Indicator)	গণনা পদ্ধতি	একক (Unit)	লক্ষ্যমাত্রা/অর্জন (জুলাই/২০২৩ থেকে সেপ্টেম্বর/২০২৩)	
১	২	৩	৪	৫	৬	
সংশ্লিষ্ট কার্যালয়ের কৌশলগত উদ্দেশ্য						
[১] পল্লী এলাকার টেকসই অবকাঠামো উন্নয়ন ও সংরক্ষণ	[১.১] কাঁচা সড়ক পাকাকরণ	[১.১.১] নির্মিত পাকা উপজেলা সড়ক	সমষ্টি	কিঃমিঃ	লক্ষ্যমাত্রা	২০
					অর্জন	৬.০৮
		[১.১.২] নির্মিত পাকা ইউনিয়ন সড়ক	সমষ্টি	কিঃমিঃ	লক্ষ্যমাত্রা	১০
					অর্জন	২.৯৯
		[১.১.৩] নির্মিত পাকা গ্রামীণ সড়ক	সমষ্টি	কিঃমিঃ	লক্ষ্যমাত্রা	৮১
					অর্জন	৯.৩৬
	[১.২] সড়কে ব্রিজ/ কালভার্ট নির্মাণ	[১.২.১] নির্মিত ব্রিজ/ কালভার্ট	সমষ্টি	মিঃ	লক্ষ্যমাত্রা	১৪৭
					অর্জন	-
	[১.৩] হাট-বাজার এবং গ্রোথ সেন্টার উন্নয়ন	[১.৩.১] উন্নীত হাট বাজার/গ্রোথ সেন্টার	সমষ্টি	সংখ্যা	লক্ষ্যমাত্রা	২
					অর্জন	-
	[১.৪] বহুমুখী সাইক্লোন শেন্টার নির্মাণ	[১.৪.১] নির্মিত সাইক্লোন শেন্টার	সমষ্টি	সংখ্যা	লক্ষ্যমাত্রা	০
					অর্জন	-
[১.৫] উপজেলা কমপ্লেক্স ভবন নির্মাণ	[১.৫.১] নির্মিত উপজেলা কমপ্লেক্স ভবন	সমষ্টি	সংখ্যা	লক্ষ্যমাত্রা	০	
				অর্জন	-	
[১.৬] পল্লী এলাকায় কর্মসংস্থান সৃষ্টি	[১.৬.১] সৃষ্ট কর্মসংস্থান	সমষ্টি	লক্ষ জনিদিবস	লক্ষ্যমাত্রা	১৫	
				অর্জন	৩	
[১.৭] সবুজায়ন	[১.৭.১] বৃক্ষরোপন	সমষ্টি	কি.মি.	লক্ষ্যমাত্রা	০.৪০২	
				অর্জন	-	
[১.৮] পাকা সড়ক রক্ষণাবেক্ষণ	[১.৮.১] রক্ষণাবেক্ষণকৃত পাকা সড়ক	সমষ্টি	কিঃমিঃ	লক্ষ্যমাত্রা	৯৯.৬০	
				অর্জন	৫.২৩১	
[১.৯] নিয়মিত সড়ক রক্ষণাবেক্ষণ (অন পেভমেন্ট)	[১.৯.১] রক্ষণাবেক্ষণকৃত সড়ক (অন পেভমেন্ট)	সমষ্টি	কিঃমিঃ	লক্ষ্যমাত্রা	৭২.৬০	
				অর্জন	১৮.২৬	
[১.১০] পাকা সড়কে নির্মিত ব্রিজ/ কালভার্ট রক্ষণাবেক্ষণ	[১.১০.১] রক্ষণাবেক্ষণকৃত ব্রিজ/কালভার্ট	সমষ্টি	মিঃ	লক্ষ্যমাত্রা	২২২	
				অর্জন	৪২.৭০	

কৌশলগত উদ্দেশ্য (Strategic Objectives)	কার্যক্রম (Activities)	কর্মসম্পাদন সূচক (Performance Indicator)	গণনা পদ্ধতি	একক (Unit)	লক্ষ্যমাত্রা/অর্জন (জুলাই/২০২৩ থেকে সেপ্টেম্বর/২০২৩)	
১	২	৩	৪	৫	৬	
সংশ্লিষ্ট কার্যালয়ের কৌশলগত উদ্দেশ্য						
[২] ক্ষুদ্রাকার সেচ কাঠামো উন্নয়ন ও সম্প্রসারণ	[২.১] সেচ খাল খনন ও পুনঃখনন	[২.১.১] খননকৃত সেচ খাল	সমষ্টি	কিঃমিঃ	লক্ষ্যমাত্রা	১৮.৬০
					অর্জন	-
	[২.২] বন্যা নিয়ন্ত্রণ বাঁধ নির্মাণ/সংস্কার	[২.২.১] নির্মিত / সংস্কারকৃত বাঁধ	সমষ্টি	কিঃমিঃ	লক্ষ্যমাত্রা	০.৫৪
			অর্জন		-	
	[২.৩] বন্যা ব্যবস্থাপনার উদ্দেশ্যে রেগুলেটর নির্মাণ/ সংস্কার	[২.৩.১] নির্মিত/ সংস্কারকৃত রেগুলেটর	সমষ্টি	সংখ্যা	লক্ষ্যমাত্রা	০
					অর্জন	০
[৩] প্রতিষ্ঠানিক সক্ষমতা উন্নয়ন	[৩.১] পরিকল্পিত টেকসই ও পরিবেশ বান্ধব অবকাঠামো উন্নয়নের জন্য প্রকল্প প্রণয়ন	[৩.১.১] ইজিপির মাধ্যমে মূল্যায়নকৃত দরপত্র	সমষ্টি	সংখ্যা	লক্ষ্যমাত্রা	৩০০
						অর্জন

[Handwritten signature]
৩/১০/২৩

[Handwritten signature]
০৩.১০.২৩

২০২৩-২৪ অর্থবছরে বার্ষিক কর্মসম্পাদন চুক্তি (Annual Performance Agreement) র অর্ধবার্ষিক (জুলাই/২০২৩-সেপ্টেম্বর/২০২৩ পর্যন্ত) মূল্যায়ন এর জন্য প্রমানক প্রেরণ সংক্রান্ত।


ছক নং-১ঃ সড়কের তথ্য।

ক্রম নং	জেলার নাম	সড়কের ধরন	সড়কের নাম	সড়কের দৈর্ঘ্য
1	2	3	4	5
1	খুলনা	উপজেলা সড়ক	CAFDRIRP Road ID- 247942004 Rehabilitation of Abduler more R & H-Majhigati GC via Kola Bazar Road Terokhada portion) Road from Ch. 00-6080m Under Terokhada Upazila(CAFDRIRP/Khul/UZR/W-16/2022-23)	6.08
UZR Total=				6.08
2	খুলনা	ইউনিয়ন সড়ক	KDRIDP 247943001-Improvement ofImprovement of Ajogara UP Office -Kola Bazar via Sreepur bazar Road (Start from Agaroa mtala R&H Road) by BC at Ch:4298-7290m under Terokhada Upazila(KDRIDP/Khul/W-141/2021-22)	2.99
UNR Total=				2.99
3	খুলনা	গ্রামীণ সড়ক	KDRIDP 247644001 - Improvement of Ramanathpur-Taltala Road By BC (Ch.00m -1200m)(KDRIDP/Khul/W-136/2021-22)	1.20
Sub-Total=				1.20
4			UTMIDP (Road ID-247305090).Improvement of Mechaghona-Bahadurpur By 25mm BC+7mm seal coat at Ch. 00-1140 (UTMIDP-DUMU/ KHUL/WR-242)	1.14
Sub-Total=				1.14
5			IRIDP-3 Improvement of Kashimnagor shop of Amjad BC road-Ramnagorvia house of Yeakub & house of Radha Saduat (Ch.1000m-3000m) Road ID: 247644060 (IRIDP-3 DW-27)	2.20
6			Improvement of Mamudkati Horishava - Goadanga UZR road (Ch.0m-1580m) Road ID: 247645099 (IRIDP-3 DW-28)	1.58
Sub-Total=				3.78
7			KBS-RIDP Improvement of Alipur Moin Sikder house - Sheraj Sikder house road from Ch. 600m - 1183m (KBS-RIDP / KHUL/VR-15.4/18-19) Road ID: 247755259	0.58
8			Improvement of Patelkhali Bridage to Katalata BC Road at Ch. 00 - 1160m (KBS-RIDP / KHUL/VR-17.1/19) Road ID: 247645146	1.16
9			Improvement of Santa Bazar-Khataltala bridge via Bainbaria High school & Police camp Road at Ch. 5300 - 6800m (KBS-RIDP / KHUL/VR-17.1/19) Road ID: 247644044	1.50
Sub-Total=				3.24
10			GOBM Rehabilitation of Paygram kashba judge Rd road from Ch. 00m - 1250m (e-tender/LGED/Khul/GOBM/22-23/W-40) Road ID: 247694026	1.25
11			Rehabilitation of Bowalia firm -Charmunai R&H Road from Ch. 00m - 431m (e-tender/LGED/Khul/GOBM/22-23/W-45) Road ID: 247645109	0.43
12			Rehabilitation of Sreefaltala UP Bou Bazer Road from Ch. 00m - 420m (e-tender/LGED/Khul/GOBM/22-23/W-50) Road ID: 247754045	0.42
13			Rehabilitation of Khan Mohammadpur-Tetultala-Aichgati Bashir's house-Nandanpur Moulavi Minaz Sheikh house Road from Ch. 935m - 2355m (e-tender/LGED/Khul/GOBM/22-23/W-47) Road ID: 247755068	1.42
Sub-Total=				3.52
VR Total=				12.88
Grand Total [UZR+UNR+VR]=				21.95

২০২৩-২৪ অর্থবছরে বার্ষিক কর্মসম্পাদন চুক্তি (Annual Performance Agreement) এর অর্ধবার্ষিক (জুলাই/২০২৩-সেপ্টেম্বর/২০২৩ পর্যন্ত) মূল্যায়ন এর জন্য প্রমানক প্রেরণ সংক্রান্ত।

ছক নং-২ : ব্রিজ/কালভার্টের তথ্য।

ক্রম নং	জেলার নাম	ব্রিজ/কালভার্টের নাম	স্প্যানের দৈর্ঘ্য (মিঃ)
1	2	3	4
1	খুলনা	SupRB: Major maintenance of 42.7m long RCC Girder Bridge on Thana H/Q-Alaipur hat-Sheikhpura GC (Rupsha Portion) at ch 1784m [SupRB/Khul/Maint/21-22/W-266]	42.70
		Bridge/Culvert Total=	42.70


03.10.23



Road ID- 247942004 Rehabilitation of Abduler more R & H-Majhigati GC via Kola Bazar Road Terokhada portion) Road from Ch. 00-6080m Under Terokhada Upazila (CAFDRIRP/Khul/UZR/W-16/2022-23)



Road ID- 247942004 Rehabilitation of Abduler more R & H-Majhigati GC via Kola Bazar Road Terokhada portion) Road from Ch. 00-6080m Under Terokhada Upazila (CAFDRIRP/Khul/UZR/W-16/2022-23)




247943001-Improvement of Ajogara UP Office -Kola Bazar via Sreepur bazar Road (Start from Agaroa mtala R&H Road) by BC at Ch:4298-7290m under Terokhada Upazila(KDRIDP/Khul/W-141/2021-22)




247943001-Improvement of Ajogara UP Office -Kola Bazar via Sreepur bazar Road (Start from Agaroa mtala R&H Road) by BC at Ch:4298-7290m under Terokhada Upazila(KDRIDP/Khul/W-141/2021-22)




247644001 - Improvement of Ramanathpur-Taltala Road By BC (Ch.00m - 1200m)(KDRIDP/Khul/W-136/2021-22)



247644001 - Improvement of Ramanathpur-Taltala Road By BC (Ch.00m - 1200m)(KDRIDP/Khul/W-136/2021-22)



(Road ID-247305090).Improvement of Mechaghona-Bahadurpur By 25mm BC+7mm seal coat at Ch. 00-1140.Under Dumuria Upazila Dist. Khulna. (UTMIDP-DUMU/ KHUL/WR-242)



(Road ID-247305090).Improvement of Mechaghona-Bahadurpur By 25mm BC+7mm seal coat at Ch. 00-1140.Under Dumuria Upazila Dist. Khulna. (UTMIDP-DUMU/ KHUL/WR-242)



Improvement of Kashimnagor shop of Amjad BC road-Ramnagorvia house of Yeakub & house of Radha Saduat (Ch.1000m-3000m) Road ID: 247644060 (IRIDP-3 DW-27)



Improvement of Kashimnagor shop of Amjad BC road-Ramnagorvia house of Yeakub & house of Radha Saduat (Ch.1000m-3000m) Road ID: 247644060 (IRIDP-3 DW-27)




Improvement of Mamudkati Horishava - Goaldanga UZR road (Ch.0m-1580m) Road ID: 247645099 (IRIDP-3 DW-28)




Improvement of Mamudkati Horishava - Goaldanga UZR road (Ch.0m-1580m) Road ID: 247645099 (IRIDP-3 DW-28)



Improvement of Alipur Moin Sikder house - Sheraj Sikder house road from Ch. 600m - 1183m (KBS-RIDP / KHUL/VR-15.4/18-19) Road ID: 247755259



Improvement of Alipur Moin Sikder house - Sheraj Sikder house road from Ch. 600m - 1183m (KBS-RIDP / KHUL/VR-15.4/18-19) Road ID: 247755259



Improvement of Patelkhali Bridage to Katalata BC Road at Ch. 00 - 1160m (KBS-RIDP / KHUL/VR-17.1/19) Road ID: 24764514



Improvement of Santa Bazar-Khatalata bridge via Bainbaria High school & Police camp Road at Ch. 5300 - 6800m (KBS-RIDP / KHUL/VR-17.1/19) Road ID: 247644044



Major maintenance of 42.7m long RCC Girder Bridge on Thana H/Q-Alaipur hat-Sheikhpura GC (Rupsha Portion) at ch 1784m [SupRB/Khul/Maint/21-22/W-266]



Major maintenance of 42.7m long RCC Girder Bridge on Thana H/Q-Alaipur hat-Sheikhpura GC (Rupsha Portion) at ch 1784m [SupRB/Khul/Maint/21-22/W-266]



Improvement of KaminibashiaK.G.V.J Shommeeloni Girls school Mondir Under Tildanga Union, Dacope upazila (GSID-2/KLN/DW-26)



Improvement of KaminibashiaK.G.V.J Shommeeloni Girls school Mondir Under Tildanga Union, Dacope upazila (GSID-2/KLN/DW-26)



Improvement of Bhanderkot Eidgha under Bhanderkot Union, Batiaghata Upazila (GSID-2/KLN/DW-36)



Improvement of Bhanderkot Eidgha under Bhanderkot Union, Batiaghata Upazila (GSID-2/KLN/DW-36)



Improvement of Gilatala Dakhin Para Thakur Ghat Shosan under Atra Gilatala Union, Phultala Upazila (GSID-2/KLN/DW-50)



Improvement of Gilatala Dakhin Para Thakur Ghat Shosan under Atra Gilatala Union, Phultala Upazila (GSID-2/KLN/DW-50)



Improvement of Siter Ghat Malepara Mondir under Phultala Union, Phultala Upazila (GSID-2/KLN/DW-49)



Improvement of Siter Ghat Malepara Mondir under Phultala Union, Phultala Upazila (GSID-2/KLN/DW-49)



Rehabilitation of Paygram kashba judge Rd road from Ch. 00m - 1250m (e-tender/LGED/Khul/GOBM/22-23/W-40) Road ID: 247694026



Rehabilitation of Paygram kashba judge Rd road from Ch. 00m - 1250m (e-tender/LGED/Khul/GOBM/22-23/W-40) Road ID: 247694026



Rehabilitation of Bowalia firm -Charmunai R&H Road from Ch. 00m - 431m (e-tender/LGED/Khul/GOBM/22-23/W-45) Road ID: 247645109



Rehabilitation of Bowalia firm -Charmunai R&H Road from Ch. 00m - 431m (e-tender/LGED/Khul/GOBM/22-23/W-45) Road ID: 247645109



Rehabilitation of Sreefaltala UP Bou Bazer Road from Ch. 00m - 420m (e-tender/LGED/Khul/GOBM/22-23/W-50) Road ID: 247754045



Rehabilitation of Sreefaltala UP Bou Bazer Road from Ch. 00m - 420m (e-tender/LGED/Khul/GOBM/22-23/W-50) Road ID: 247754045