

গণপ্রজাতন্ত্রী বাংলাদেশ সরকার
স্থানীয় সরকার, পল্লী উন্নয়ন ও সমবায় মন্ত্রণালয়
স্থানীয় সরকার বিভাগ
ইউপি-২ শাখা
বাংলাদেশ সচিবালয়, ঢাকা
www.lgd.gov.bd

নম্বর-৪৬.০০.০০০০.০১৮.০২.০০২.১৭(অংশ-৫)-১৪৪

তারিখ : ১৫ বৈশাখ ১৪৩৩
২৮ এপ্রিল ২০২৬

প্রাপক: চিফ একাউন্টস এন্ড ফিন্যান্স অফিসার
স্থানীয় সরকার বিভাগ
সিজিএ ভবন (৫ম তলা), সেগুনবাগিচা, ঢাকা।

বিষয়: ২০২৫-২৬ অর্থবছরের সংশোধিত বার্ষিক উন্নয়ন কর্মসূচিতে ইউনিয়ন পরিষদ উন্নয়ন সহায়তা খাতে বরাদ্দকৃত অর্থ হতে সাধারণ বরাদ্দ (বিবিজি) এর ২য় কিস্তির খোক বরাদ্দ ছাড়করণ।

উপর্যুক্ত বিষয়ে ২০২৫-২৬ অর্থবছরের সংশোধিত বার্ষিক উন্নয়ন কর্মসূচিতে “ইউনিয়ন পরিষদ উন্নয়ন সহায়তা” শীর্ষক খোক (কোড নং-২২১০০০৭০০) এর অনুকূলে বরাদ্দকৃত ৮৮০.০০ কোটি (আটশত আশি কোটি) টাকার মধ্যে সাধারণ বরাদ্দ (বিবিজি) খাতে বরাদ্দ ৬৮৪.০০ কোটি (ছয়শত চুরাশি কোটি) টাকা হতে ৪৫৭৯টি ইউনিয়ন পরিষদের অনুকূলে সাধারণ বরাদ্দ (বিবিজি)-এর খোক বরাদ্দ ৩৪২.০০ কোটি (তিনশত বিয়াল্লিশ কোটি) টাকা ছাড়করণে নির্দেশক্রমে সরকারি মঞ্জুরি জ্ঞাপন করছি। এ অর্থের অর্থরিপটপত্র স্থানীয় সরকার বিভাগ এবং সংশ্লিষ্ট উপজেলা হিসাবরক্ষণ অফিস বরাবর প্রেরণের প্রয়োজনীয় ব্যবস্থা গ্রহণের জন্য অনুরোধ করা হলো। ইউনিয়ন পরিষদওয়ারি বরাদ্দের পরিমাণ এতদসঙ্গে সংযুক্ত করা হলো।

- ১। ইউনিয়ন পরিষদ চেয়ারম্যান জিও অনুযায়ী বরাদ্দকৃত অর্থ উত্তোলনের জন্য টিআর ফরম নং-৩২ এ বিল প্রস্তুত করে সংশ্লিষ্ট উপজেলা নির্বাহী অফিসারের প্রতিস্বাক্ষরসহ বিল উপজেলা হিসাবরক্ষণ কর্মকর্তার দপ্তরে দাখিল করবে;
- ২। উপজেলা নির্বাহী কর্মকর্তা জিও অনুযায়ী বরাদ্দকৃত অর্থ উত্তোলনের জন্য আয়ন-ব্যয়ন কর্মকর্তা হিসাবে দায়িত্ব পালন করবেন;
- ৩। জেলা/উপজেলা হিসাবরক্ষণ কর্মকর্তার দপ্তর উক্ত বিলের বিপরীতে ইউনিয়ন পরিষদ উন্নয়ন সহায়তা তহবিল ব্যবহার সংক্রান্ত ব্যাংক হিসাবে একাউন্ট পেয়িং চেক/এ্যাডভাইস ইস্যু করবে। জেলা হিসাবরক্ষণ অফিস হতে ইউনিয়ন পরিষদ কর্তৃক পরিচালিত ব্যাংক হিসাবে একাউন্ট পেয়িং চেকের মাধ্যমে বিলের অর্থ স্থানান্তরিত হবে এবং উপজেলা হিসাবরক্ষণ অফিসের প্রেরিত এ্যাডভাইসের প্রেক্ষিতে সোনালী ব্যাংক লিমিটেড হিসাবরক্ষণ ইউনিয়ন পরিষদের ব্যাংক হিসাবে অর্থ স্থানান্তর করবে। ইউনিয়ন পরিষদ চেয়ারম্যান ও ইউনিয়ন পরিষদ প্রশাসনিক কর্মকর্তার মাধ্যমে ইউনিয়ন পরিষদ উন্নয়ন সহায়তা তহবিল ব্যবহার সংক্রান্ত শিরোনামের ব্যাংক হিসাবে জমাকৃত অর্থ উত্তোলন ও ব্যয় সংক্রান্ত বিষয়াদি ক্যাশবুক, রেজিস্ট্রার ও অন্যান্য প্রয়োজনীয় বহিসমূহ যথাযথভাবে লিপিবদ্ধ ও হিসাবরক্ষণ করবেন;
- ৪। এ ব্যয় ২০২৫-২৬ অর্থবছরের উন্নয়ন বাজেটের মঞ্জুরি নং-৩৪, হিসাবের খাত নং-১৩৭০১/১৩৭০১০১/২২১০০০৭০০/৪১১১৩০৪ কোডভুক্ত ইউনিয়ন পরিষদ উন্নয়ন সহায়তা খোক বরাদ্দ খাত হতে মিটানো হবে; ছাড়কৃত অর্থ আইবাস সিস্টেমে উপজেলাওয়ারি ডিডিও অথরাইজেশন এর মাধ্যমে এ এন্ট্রি করা হবে;
- ৫। ছাড়কৃত অর্থ ব্যয়ের ক্ষেত্রে ইউনিয়ন পরিষদ উন্নয়ন সহায়তা ব্যবহার নির্দেশিকা-২০২১ এবং পিপিআর, ২০২৫ অনুসরণসহ যাবতীয় আর্থিক বিধিবিধান যথাযথভাবে পরিপালন করতে হবে;
- ৬। ছাড়কৃত অর্থ ব্যয়ের ক্ষেত্রে ভবিষ্যতে কোন অনিয়ম হলে সংশ্লিষ্ট বিল পরিশোধকারী আয়ন-ব্যয়ন কর্মকর্তা দায়ী থাকবেন;
- ৭। ছাড়কৃত অর্থের অব্যয়িত অংশ ৩০/০৬/২০২৬ তারিখের মধ্যে সরকারি কোষাগারে ফেরত প্রদান করতে হবে; এবং
- ৮। উক্ত অর্থ ছাড়করণে অর্থ বিভাগের ২৯ জুলাই ২০২৫ তারিখের ০৭.১১১.০১৪.০১.০০৪.২০১১-৩২২, ৩০ অক্টোবর ২০২৫ তারিখের ০৭.১১১.০১৪.০১.০০৪.২০১১-৪৩৪ এবং ০৮ এপ্রিল ২০২৬ তারিখের ০৭.১১১.০১৪.০১.০১.০০৪.২০১১-১৪৫ নম্বর স্মারকে সম্মতি রয়েছে।

২৪.৪.২০২৬
জিয়াউর রহমান
উপসচিব

ফোন: ৯৫১৪১৯০

lgup2@lgd.gov.bd

অপর পৃষ্ঠায় দৃষ্টব্য

অনুলিপি: অবগতি ও প্রয়োজনীয় ব্যবস্থা গ্রহণের জন্য প্রেরণ করা হলো (জ্যেষ্ঠতার ক্রমানুসারে নয়)


১. সচিব, অর্থ বিভাগ, অর্থ মন্ত্রণালয়, বাংলাদেশ সচিবালয়, ঢাকা (দৃ:আ: যুগ্মসচিব, বাজেট-০৪ শাখা)।
২. মহাপরিচালক (মইই), স্থানীয় সরকার বিভাগ, বাংলাদেশ সচিবালয়, ঢাকা।
৩. বিভাগীয় কমিশনার..... (সকল)।
৪. মাননীয় উপদেষ্টার একান্ত সচিব, স্থানীয় সরকার, পল্লী উন্নয়ন ও সমবায় মন্ত্রণালয়, বাংলাদেশ সচিবালয়, ঢাকা।
৫. জেলা প্রশাসক..... (সকল)।
৬. উপসচিব (বাজেট), স্থানীয় সরকার বিভাগ, বাংলাদেশ সচিবালয়, ঢাকা।
৭. উপপরিচালক, স্থানীয় সরকার (ডিডিএলজি), জেলা প্রশাসকের কার্যালয়..... (সকল)।
৮. সিস্টেম এনালিস্ট, স্থানীয় সরকার বিভাগ, বাংলাদেশ সচিবালয়, ঢাকা।
৯. সচিব মহোদয়ের একান্ত সচিব, স্থানীয় সরকার বিভাগ, বাংলাদেশ সচিবালয়, ঢাকা।
১০. উপজেলা নির্বাহী অফিসার (সকল) **(ইউনিয়ন পরিষদ চেয়ারম্যান কর্তৃক জিও অনুযায়ী বরাদ্দকৃত অর্থ উত্তোলনের জন্য প্রস্তুতকৃত বিলে সংশ্লিষ্ট উপজেলা নির্বাহী অফিসারের প্রতিস্বাক্ষরসহ উপজেলা হিসাবরক্ষণ কর্মকর্তার দপ্তরে দাখিলের ব্যবস্থা গ্রহণের অনুরোধসহ)।**
১১. জেলা হিসাবরক্ষণ কর্মকর্তা..... (সকল জেলা)।
১২. উপজেলা হিসাবরক্ষণ কর্মকর্তা..... (সকল উপজেলা)।
১৩. ইউনিয়ন পরিষদ চেয়ারম্যান/প্রশাসক..... (সকল)।
১৪. অফিস কপি।

স্থানীয় সরকার বিভাগ এর আওতায় ২০২৫-২৬ অর্থবছরের সংশোধিত বার্ষিক উন্নয়ন বাজেটে ইউনিয়ন পরিষদ উন্নয়ন সহায়তা খাতের সাধারণ বরাদ্দ (বিবিজি ও পিবিজি) হতে ইউনিয়ন পরিষদের মৌলিক খোক বরাদ্দ (বিবিজি) ২য় কিস্তির বরাদ্দ তালিকাঃ

ক্র. নং	বিভাগ	জেলা	উপজেলা	ইউনিয়ন পরিষদ	২য় কিস্তির মোট বরাদ্দ (শত টাকায়)
১	রাজশাহী	বগুড়া	আদমদিঘী	আদমদিঘী	৭৭১,৬০০
২	রাজশাহী	বগুড়া	আদমদিঘী	চাঁপাপুর	৭৩৪,৯০০
৩	রাজশাহী	বগুড়া	আদমদিঘী	ছাতিয়ানগ্রাম	৭৭০,৭০০
৪	রাজশাহী	বগুড়া	আদমদিঘী	কুন্দগ্রাম	৭৩৩,০০০
৫	রাজশাহী	বগুড়া	আদমদিঘী	নশরতপুর	৭২৮,৫০০
৬	রাজশাহী	বগুড়া	আদমদিঘী	সান্তাহার	৬৭৯,১০০
			আদমদিঘী		৪,৪১৭,৮০০
৭	রাজশাহী	বগুড়া	বগুড়া সদর	এরুলিয়া	৬৮২,৯০০
৮	রাজশাহী	বগুড়া	বগুড়া সদর	ফাঁপোর	৫০৮,৫০০
৯	রাজশাহী	বগুড়া	বগুড়া সদর	গোকুল	৬৫৮,২০০
১০	রাজশাহী	বগুড়া	বগুড়া সদর	লাহিড়ীপাড়া	৬৯৩,০০০
১১	রাজশাহী	বগুড়া	বগুড়া সদর	নামুজা	৬৫২,৩০০
১২	রাজশাহী	বগুড়া	বগুড়া সদর	নিশিন্দারা	৪৯০,২০০
১৩	রাজশাহী	বগুড়া	বগুড়া সদর	নুনগোলা	৫৯৬,৭০০
১৪	রাজশাহী	বগুড়া	বগুড়া সদর	রাজাপুর	৪৬৩,৫০০
১৫	রাজশাহী	বগুড়া	বগুড়া সদর	সাবগ্রাম	৫৪৫,৪০০
১৬	রাজশাহী	বগুড়া	বগুড়া সদর	শাখারিয়া	৫৩১,৮০০
১৭	রাজশাহী	বগুড়া	বগুড়া সদর	শেখেরকোলা	৫৭১,৬০০
			বগুড়া সদর		৬,৩৯৪,১০০
১৮	রাজশাহী	বগুড়া	ধুনট	ভান্ডারবাড়ী	৬৪৫,৫০০
১৯	রাজশাহী	বগুড়া	ধুনট	চৌকিবাড়ী	৭৯৭,১০০
২০	রাজশাহী	বগুড়া	ধুনট	চিকাসী	৭৫৫,০০০
২১	রাজশাহী	বগুড়া	ধুনট	ধুনট	৭৩৮,৪০০
২২	রাজশাহী	বগুড়া	ধুনট	এলাংগী	৬৬৯,৪০০
২৩	রাজশাহী	বগুড়া	ধুনট	গোপালনগর	৭৪৭,৭০০
২৪	রাজশাহী	বগুড়া	ধুনট	গোসাইবাড়ী	৭৫০,০০০
২৫	রাজশাহী	বগুড়া	ধুনট	কালেরপাড়া	৭২৪,৩০০
২৬	রাজশাহী	বগুড়া	ধুনট	মথুরাপুর	৭৮৯,১০০
২৭	রাজশাহী	বগুড়া	ধুনট	নিমগাছী	৮০১,৮০০
			ধুনট		৭,৪১৮,৩০০
২৮	রাজশাহী	বগুড়া	দুপচাচিয়া	চামরুল	৭৭৫,১০০
২৯	রাজশাহী	বগুড়া	দুপচাচিয়া	গুনাহার	৭৫৩,১০০
৩০	রাজশাহী	বগুড়া	দুপচাচিয়া	দুপচাচিয়া	৬১৮,২০০
৩১	রাজশাহী	বগুড়া	দুপচাচিয়া	গোবিন্দপুর	৭৮৬,৪০০
৩২	রাজশাহী	বগুড়া	দুপচাচিয়া	তালোড়া	৫৯১,৪০০
৩৩	রাজশাহী	বগুড়া	দুপচাচিয়া	জিয়ানগর	৬৫৫,১০০
			দুপচাচিয়া		৪,১৭৯,৩০০
৩৪	রাজশাহী	বগুড়া	গাবতলী	বালিয়াদিঘী	৭০২,১০০
৩৫	রাজশাহী	বগুড়া	গাবতলী	দক্ষিনপাড়া	৬০৪,৫০০
৩৬	রাজশাহী	বগুড়া	গাবতলী	দূর্গাহাটা	৮২৩,৬০০
৩৭	রাজশাহী	বগুড়া	গাবতলী	গাবতলী	৫৫৯,৯০০

জিয়াউর রহমান
উপসচিব
স্থানীয় সরকার বিভাগ
গণপ্রজাতন্ত্রী বাংলাদেশ সরকার

৩৮	রাজশাহী	বগুড়া	গাবতলী	কাগইল	৬৫২,৯০০
৩৯	রাজশাহী	বগুড়া	গাবতলী	মহিষাবান	৭৮৪,৮০০
৪০	রাজশাহী	বগুড়া	গাবতলী	নাড়ুয়ামালা	৬৭৩,৭০০
৪১	রাজশাহী	বগুড়া	গাবতলী	নশিপুর	৬৫৩,৫০০
৪২	রাজশাহী	বগুড়া	গাবতলী	নেপালতলী	৭৩৮,৩০০
৪৩	রাজশাহী	বগুড়া	গাবতলী	রামেশ্বরপুর	৬৮৭,৮০০
৪৪	রাজশাহী	বগুড়া	গাবতলী	সোনারায়	৭৬০,১০০
৪৫	রাজশাহী	বগুড়া	গাবতলী	সুখানপুকুর	৭৩৫,৩০০
			গাবতলী		৮,৩৭৬,৫০০
৪৬	রাজশাহী	বগুড়া	কাহালু	বীরকেদার	৬৮২,৬০০
৪৭	রাজশাহী	বগুড়া	কাহালু	দুর্গাপুর	৭১২,৬০০
৪৮	রাজশাহী	বগুড়া	কাহালু	জামগাঁও	৭৫৮,৮০০
৪৯	রাজশাহী	বগুড়া	কাহালু	মুরইল	৬৯৩,৬০০
৫০	রাজশাহী	বগুড়া	কাহালু	কাহালু	৬৩১,৮০০
৫১	রাজশাহী	বগুড়া	কাহালু	কালাই	৬৩৬,৮০০
৫২	রাজশাহী	বগুড়া	কাহালু	মালঞ্চ	৭৮৯,৯০০
৫৩	রাজশাহী	বগুড়া	কাহালু	নারহট্ট	৬৬৩,৯০০
৫৪	রাজশাহী	বগুড়া	কাহালু	পাইকড়	৬৮৬,৪০০
			কাহালু		৬,২৫৬,৪০০
৫৫	রাজশাহী	বগুড়া	নন্দীগ্রাম	ভাটগ্রাম	৯৭০,৮০০
৫৬	রাজশাহী	বগুড়া	নন্দীগ্রাম	বুড়ইল	১,০১৬,৫০০
৫৭	রাজশাহী	বগুড়া	নন্দীগ্রাম	নন্দীগ্রাম	৭৪০,৯০০
৫৮	রাজশাহী	বগুড়া	নন্দীগ্রাম	ধালতামাঝগ্রাম	৯৪০,৯০০
৫৯	রাজশাহী	বগুড়া	নন্দীগ্রাম	ভাটরা	৯৯৭,৩০০
			নন্দীগ্রাম		৪,৬৬৬,৪০০
৬০	রাজশাহী	বগুড়া	সারিয়াকান্দি	ভেলাবাড়ি	৫৮৭,৪০০
৬১	রাজশাহী	বগুড়া	সারিয়াকান্দি	বোহাইল	৯৫৬,৬০০
৬২	রাজশাহী	বগুড়া	সারিয়াকান্দি	চালুয়াবাড়ী	৮৫২,৬০০
৬৩	রাজশাহী	বগুড়া	সারিয়াকান্দি	চন্দনবাইশা	৫৭৮,৯০০
৬৪	রাজশাহী	বগুড়া	সারিয়াকান্দি	ফুলবাড়ী	৭৬৮,৯০০
৬৫	রাজশাহী	বগুড়া	সারিয়াকান্দি	হাটশেরপুর	৬৫৬,৮০০
৬৬	রাজশাহী	বগুড়া	সারিয়াকান্দি	কামালপুর	৬৪৭,৪০০
৬৭	রাজশাহী	বগুড়া	সারিয়াকান্দি	কাজলা	৯৫২,৪০০
৬৮	রাজশাহী	বগুড়া	সারিয়াকান্দি	কর্ণিবাড়ী	৮৬৭,০০০
৬৯	রাজশাহী	বগুড়া	সারিয়াকান্দি	কুতুবপুর	৬৫৭,৭০০
৭০	রাজশাহী	বগুড়া	সারিয়াকান্দি	নারচী	৬০২,১০০
৭১	রাজশাহী	বগুড়া	সারিয়াকান্দি	সারিয়াকান্দি	৬৪০,৯০০
			সারিয়াকান্দি		৮,৭৬৮,৭০০
৭২	রাজশাহী	বগুড়া	শেরপুর	ভবানীপুর	৮০১,৩০০
৭৩	রাজশাহী	বগুড়া	শেরপুর	বিশালপুর	৯১৯,১০০
৭৪	রাজশাহী	বগুড়া	শেরপুর	গাড়ীদহ	৯৪৭,৭০০
৭৫	রাজশাহী	বগুড়া	শেরপুর	খামারকান্দি	৬৮৪,৫০০
৭৬	রাজশাহী	বগুড়া	শেরপুর	খানপুর	৮১৬,৬০০
৭৭	রাজশাহী	বগুড়া	শেরপুর	কুসুমি	৯৪৫,২০০
৭৮	রাজশাহী	বগুড়া	শেরপুর	মির্জাপুর	৬৮১,৩০০
৭৯	রাজশাহী	বগুড়া	শেরপুর	শাহবন্দেগী	৮৫৪,৫০০



জিয়াউর রহমান
 উপসচিব
 স্থানীয় সরকার বিভাগ
 গণপ্রজাতন্ত্রী বাংলাদেশ সরকার

৮০	রাজশাহী	বগুড়া	শেরপুর	সীমাবাড়ী	৭০৬,৩০০
৮১	রাজশাহী	বগুড়া	শেরপুর	সুঘাট	৭৫৩,০০০
			শেরপুর		৮,১০৯,৫০০
৮২	রাজশাহী	বগুড়া	শিবগঞ্জ	আটমূল	৭৮৮,৫০০
৮৩	রাজশাহী	বগুড়া	শিবগঞ্জ	বিহার	৬১৪,৫০০
৮৪	রাজশাহী	বগুড়া	শিবগঞ্জ	বুড়িগঞ্জ	৬৭৯,০০০
৮৫	রাজশাহী	বগুড়া	শিবগঞ্জ	দেওলী	৭৫৮,১০০
৮৬	রাজশাহী	বগুড়া	শিবগঞ্জ	কিচক	৭৬৮,২০০
৮৭	রাজশাহী	বগুড়া	শিবগঞ্জ	ময়দানহাটা	৮০৯,২০০
৮৮	রাজশাহী	বগুড়া	শিবগঞ্জ	মাজিহাট	৬৯৫,৯০০
৮৯	রাজশাহী	বগুড়া	শিবগঞ্জ	মোকামতলা	৭৯১,৯০০
৯০	রাজশাহী	বগুড়া	শিবগঞ্জ	পীরব	৬৮৯,৯০০
৯১	রাজশাহী	বগুড়া	শিবগঞ্জ	রায়নগর	৭৪৫,৪০০
৯২	রাজশাহী	বগুড়া	শিবগঞ্জ	সৈয়দপুর	১,৩০৭,০০০
৯৩	রাজশাহী	বগুড়া	শিবগঞ্জ	শিবগঞ্জ	৮৫৯,৭০০
			শিবগঞ্জ		৯,৫০৭,৩০০
৯৪	রাজশাহী	বগুড়া	সোনাতলা	বালুয়া	৬৮৬,৫০০
৯৫	রাজশাহী	বগুড়া	সোনাতলা	দিকদাইর	৭৬৯,৯০০
৯৬	রাজশাহী	বগুড়া	সোনাতলা	জোড়গাছা	৮২৪,০০০
৯৭	রাজশাহী	বগুড়া	সোনাতলা	মধুপুর	৬২২,০০০
৯৮	রাজশাহী	বগুড়া	সোনাতলা	সোনাতলা	৫৪৩,৪০০
৯৯	রাজশাহী	বগুড়া	সোনাতলা	পাকুল্লা	৬৮৮,৫০০
১০০	রাজশাহী	বগুড়া	সোনাতলা	তেকানীচুকাইনগর	৫৮৩,৬০০
			সোনাতলা		৪,৭১৭,৯০০
১০১	রাজশাহী	বগুড়া	শাজাহানপুর	আমরুল	৭০৫,৩০০
১০২	রাজশাহী	বগুড়া	শাজাহানপুর	আড়িয়া	৮২০,১০০
১০৩	রাজশাহী	বগুড়া	শাজাহানপুর	গোহাইল	৭৭৩,৭০০
১০৪	রাজশাহী	বগুড়া	শাজাহানপুর	খোঁটাপাড়া	৬৪২,১০০
১০৫	রাজশাহী	বগুড়া	শাজাহানপুর	মাদলা	৫৮২,৬০০
১০৬	রাজশাহী	বগুড়া	শাজাহানপুর	মাঝিড়া	৬০৪,০০০
১০৭	রাজশাহী	বগুড়া	শাজাহানপুর	খরনা	৮১৯,৭০০
১০৮	রাজশাহী	বগুড়া	শাজাহানপুর	আশেকপুর	৭৫১,৮০০
১০৯	রাজশাহী	বগুড়া	শাজাহানপুর	চুপিনগর	৬২৭,৯০০
			শাজাহানপুর		৬,৩২৭,২০০
১১০	রাজশাহী	জয়পুরহাট	আক্কেলপুর	গোপীনাথপুর	৬৭৮,৩০০
১১১	রাজশাহী	জয়পুরহাট	আক্কেলপুর	রায়কালী	৭০০,১০০
১১২	রাজশাহী	জয়পুরহাট	আক্কেলপুর	রুকিন্দীপুর	৬৮২,৯০০
১১৩	রাজশাহী	জয়পুরহাট	আক্কেলপুর	সোনামুখী	৫৮৪,১০০
১১৪	রাজশাহী	জয়পুরহাট	আক্কেলপুর	তিলকপুর	৭১৪,৮০০
			আক্কেলপুর		৩,৩৬০,২০০
১১৫	রাজশাহী	জয়পুরহাট	জয়পুরহাটসদর	আমদই	৬৯৩,১০০
১১৬	রাজশাহী	জয়পুরহাট	জয়পুরহাটসদর	বধু	৭১৬,০০০
১১৭	রাজশাহী	জয়পুরহাট	জয়পুরহাটসদর	ভাদসা	৮০৫,৫০০
১১৮	রাজশাহী	জয়পুরহাট	জয়পুরহাটসদর	চকবরকত	৫৮২,৩০০
১১৯	রাজশাহী	জয়পুরহাট	জয়পুরহাটসদর	ধলাহার	৫৮৪,৫০০
১২০	রাজশাহী	জয়পুরহাট	জয়পুরহাটসদর	দোগাজী	১,২৩৮,৪০০

A

জিয়াউর রহমান
উপসচিব
স্থানীয় সরকার বিভাগ
গণপ্রজাতন্ত্রী বাংলাদেশ সরকার


১২১	রাজশাহী	জয়পুরহাট	জয়পুরহাটসদর	জামালপুর	৬৮৮,১০০
১২২	রাজশাহী	জয়পুরহাট	জয়পুরহাটসদর	মোহাম্মদাবাদ	৫৬৪,৮০০
১২৩	রাজশাহী	জয়পুরহাট	জয়পুরহাটসদর	পুরানটৈল	৭২১,১০০
			জয়পুরহাটসদর		৬,৫৯৩,৮০০
১২৪	রাজশাহী	জয়পুরহাট	কালাই	আহমেদাবাদ	৯১৫,৬০০
১২৫	রাজশাহী	জয়পুরহাট	কালাই	মাত্রাই	১,১৫৮,৫০০
১২৬	রাজশাহী	জয়পুরহাট	কালাই	পুনট	৭৬৬,২০০
১২৭	রাজশাহী	জয়পুরহাট	কালাই	উদয়পুর	৭৭৫,৫০০
১২৮	রাজশাহী	জয়পুরহাট	কালাই	জিন্দারপুর	৬৯৩,৩০০
			কালাই		৪,৩০৯,১০০
১২৯	রাজশাহী	জয়পুরহাট	ফেতলাল	আলমপুর	৬৮০,৬০০
১৩০	রাজশাহী	জয়পুরহাট	ফেতলাল	বড়তারা	৬৯৯,০০০
১৩১	রাজশাহী	জয়পুরহাট	ফেতলাল	বড়াইল	৫৮৯,৯০০
১৩২	রাজশাহী	জয়পুরহাট	ফেতলাল	তুলশীগঙ্গা	৫০০,৫০০
১৩৩	রাজশাহী	জয়পুরহাট	ফেতলাল	মামুদপুর	৬৮৮,৮০০
			ফেতলাল		৩,১৫৮,৮০০
১৩৪	রাজশাহী	জয়পুরহাট	পাঁচবিবি	আওলাই	৮৪৭,০০০
১৩৫	রাজশাহী	জয়পুরহাট	পাঁচবিবি	আটাপুর	৭৬৫,৩০০
১৩৬	রাজশাহী	জয়পুরহাট	পাঁচবিবি	আয়মারসুলপুর	৭১৬,৩০০
১৩৭	রাজশাহী	জয়পুরহাট	পাঁচবিবি	বাগজানা	৬৭২,২০০
১৩৮	রাজশাহী	জয়পুরহাট	পাঁচবিবি	বালীঘাটা	৬৪৫,৮০০
১৩৯	রাজশাহী	জয়পুরহাট	পাঁচবিবি	ধরঞ্জি	৭৪১,৩০০
১৪০	রাজশাহী	জয়পুরহাট	পাঁচবিবি	কুসুয়া	১,২২৮,৭০০
১৪১	রাজশাহী	জয়পুরহাট	পাঁচবিবি	মোহাম্মদপুর	৭৮৪,৪০০
			পাঁচবিবি		৬,৪০১,০০০
১৪২	রাজশাহী	নওগাঁ	আত্রাই	আহসানগঞ্জ	৮৩৬,৬০০
১৪৩	রাজশাহী	নওগাঁ	আত্রাই	ভোপাড়া	৭৪৬,৪০০
১৪৪	রাজশাহী	নওগাঁ	আত্রাই	বিশা	৮১২,১০০
১৪৫	রাজশাহী	নওগাঁ	আত্রাই	হটকালুপাড়া	৬৮৪,০০০
১৪৬	রাজশাহী	নওগাঁ	আত্রাই	কালিকাপুর	৬৯২,০০০
১৪৭	রাজশাহী	নওগাঁ	আত্রাই	মনিয়ারী	৮৩৪,০০০
১৪৮	রাজশাহী	নওগাঁ	আত্রাই	পাচুপুর	৭৭৫,৫০০
১৪৯	রাজশাহী	নওগাঁ	আত্রাই	সাহাগোলা	৬৫৯,২০০
			আত্রাই		৬,০৩৯,৮০০
১৫০	রাজশাহী	নওগাঁ	বাদলগাছি	আধাইপুর	৭০৮,২০০
১৫১	রাজশাহী	নওগাঁ	বাদলগাছি	বাদলগাছী	৮২২,৬০০
১৫২	রাজশাহী	নওগাঁ	বাদলগাছি	বালুভরা	৬৩০,৬০০
১৫৩	রাজশাহী	নওগাঁ	বাদলগাছি	বিলাসবাড়ী	৭৩৮,৮০০
১৫৪	রাজশাহী	নওগাঁ	বাদলগাছি	পাহাড়পুর	৭০৫,৩০০
১৫৫	রাজশাহী	নওগাঁ	বাদলগাছি	কোলা	৬৪৯,৭০০
১৫৬	রাজশাহী	নওগাঁ	বাদলগাছি	মথুরাপুর	৭০০,৭০০
১৫৭	রাজশাহী	নওগাঁ	বাদলগাছি	মিঠাপুর	৬৯০,৩০০
			বাদলগাছি		৫,৬৪৬,২০০
১৫৮	রাজশাহী	নওগাঁ	ধামইরহাট	আগ্রাহিগুন	৭২৮,৫০০
১৫৯	রাজশাহী	নওগাঁ	ধামইরহাট	আলমপুর	৭৯১,২০০
১৬০	রাজশাহী	নওগাঁ	ধামইরহাট	আড়ানগর	৭৯০,৫০০
১৬১	রাজশাহী	নওগাঁ	ধামইরহাট	ধামইরহাট	৭১৬,১০০


জিরাউর রহমান
 উপসচিব
 স্থানীয় সরকার বিভাগ
 গণপ্রজাতন্ত্রী বাংলাদেশ সরকার


১৬২	রাজশাহী	নওগাঁ	ধামইরহাট	ইসবপুর	৭৬৭,৬০০
১৬৩	রাজশাহী	নওগাঁ	ধামইরহাট	জাহানপুর	৭৬৬,৬০০
১৬৪	রাজশাহী	নওগাঁ	ধামইরহাট	খেলনা	৬৯৯,২০০
১৬৫	রাজশাহী	নওগাঁ	ধামইরহাট	উমর	৬৬৩,১০০
			ধামইরহাট		৫,৯২২,৮০০
১৬৬	রাজশাহী	নওগাঁ	মান্দা	ভালাইন	৭২৪,৯০০
১৬৭	রাজশাহী	নওগাঁ	মান্দা	ভারশোঁ	৯৬৪,২০০
১৬৮	রাজশাহী	নওগাঁ	মান্দা	বিষ্ণুপুর	৬৭৩,৩০০
১৬৯	রাজশাহী	নওগাঁ	মান্দা	গণেশপুর	৭৪৫,৪০০
১৭০	রাজশাহী	নওগাঁ	মান্দা	কালিকাপুর	৭২৭,৯০০
১৭১	রাজশাহী	নওগাঁ	মান্দা	কাঁশোপাড়া	৬৭৩,৩০০
১৭২	রাজশাহী	নওগাঁ	মান্দা	কসব	৬০০,৯০০
১৭৩	রাজশাহী	নওগাঁ	মান্দা	কুসড়া	৮২৪,৮০০
১৭৪	রাজশাহী	নওগাঁ	মান্দা	মৈনম	৭০৮,৫০০
১৭৫	রাজশাহী	নওগাঁ	মান্দা	মান্দা	৭৩৪,১০০
১৭৬	রাজশাহী	নওগাঁ	মান্দা	নূরুল্যাবাদ	৭৪৪,৭০০
১৭৭	রাজশাহী	নওগাঁ	মান্দা	পরানপুর	৭৪০,৩০০
১৭৮	রাজশাহী	নওগাঁ	মান্দা	প্রসাদপুর	৬৭৬,৯০০
১৭৯	রাজশাহী	নওগাঁ	মান্দা	তেতুলিয়া	৮০৪,৪০০
			মান্দা		১০,৩৪৩,৬০০
১৮০	রাজশাহী	নওগাঁ	মহাদেবপুর	ভীমপুর	৭৮৬,৭০০
১৮১	রাজশাহী	নওগাঁ	মহাদেবপুর	চান্দাশ	৭৫৯,৭০০
১৮২	রাজশাহী	নওগাঁ	মহাদেবপুর	চেরাগপুর	৭৯৭,৭০০
১৮৩	রাজশাহী	নওগাঁ	মহাদেবপুর	এনায়েতপুর	৮৭৭,৯০০
১৮৪	রাজশাহী	নওগাঁ	মহাদেবপুর	হাতুর	৯০৪,৪০০
১৮৫	রাজশাহী	নওগাঁ	মহাদেবপুর	খাজুর	৮৯৩,৮০০
১৮৬	রাজশাহী	নওগাঁ	মহাদেবপুর	মহাদেবপুর	৯৪৭,৬০০
১৮৭	রাজশাহী	নওগাঁ	মহাদেবপুর	রাইগাঁ	৮৫৩,৫০০
১৮৮	রাজশাহী	নওগাঁ	মহাদেবপুর	সোফাপুর	৭৭৩,২০০
১৮৯	রাজশাহী	নওগাঁ	মহাদেবপুর	উত্তরগ্রাম	৭৬৫,২০০
			মহাদেবপুর		৮,৩৫৯,৭০০
১৯০	রাজশাহী	নওগাঁ	নওগাঁসদর	বক্তারপুর	৫৮৭,৭০০
১৯১	রাজশাহী	নওগাঁ	নওগাঁসদর	বলিহার	৬৪৪,০০০
১৯২	রাজশাহী	নওগাঁ	নওগাঁসদর	বর্ষাইল	৬০৫,৬০০
১৯৩	রাজশাহী	নওগাঁ	নওগাঁসদর	বোয়ালিয়া	৫৫৩,৩০০
১৯৪	রাজশাহী	নওগাঁ	নওগাঁসদর	শৈলগাছী	৫৩২,১০০
১৯৫	রাজশাহী	নওগাঁ	নওগাঁসদর	চন্দীপুর	৬৯৪,৩০০
১৯৬	রাজশাহী	নওগাঁ	নওগাঁসদর	দুবলহাটি	৬৬৪,০০০
১৯৭	রাজশাহী	নওগাঁ	নওগাঁসদর	হাপানিয়া	৬৭৩,৭০০
১৯৮	রাজশাহী	নওগাঁ	নওগাঁসদর	হাসাইগাড়া	৬৯৫,১০০
১৯৯	রাজশাহী	নওগাঁ	নওগাঁসদর	কীর্তিপুর	৫৯৮,৬০০
২০০	রাজশাহী	নওগাঁ	নওগাঁসদর	শিকারপুর	৬৮১,৩০০
২০১	রাজশাহী	নওগাঁ	নওগাঁসদর	তিলকপুর	৭৫১,১০০
			নওগাঁসদর		৭,৬৮০,৮০০
২০২	রাজশাহী	নওগাঁ	নিয়ামতপুর	বাহাদুরপুর	৯৮৯,৭০০
২০৩	রাজশাহী	নওগাঁ	নিয়ামতপুর	ভাবিচা	৯৪৬,৪০০
২০৪	রাজশাহী	নওগাঁ	নিয়ামতপুর	চন্দননগর	৮৯৯,৪০০

জিয়াউর রহমান
উপসচিব
স্থানীয় সরকার বিভাগ
গণপ্রজাতন্ত্রী বাংলাদেশ সরকার


২০৫	রাজশাহী	নওগাঁ	নিয়ামতপুর	হাজীনগর	৯৬৮,০০০
২০৬	রাজশাহী	নওগাঁ	নিয়ামতপুর	নিয়ামতপুর	৮৬০,০০০
২০৭	রাজশাহী	নওগাঁ	নিয়ামতপুর	পাড়াইল	৯৬৪,০০০
২০৮	রাজশাহী	নওগাঁ	নিয়ামতপুর	রসুলপুর	১,১৩৪,৩০০
২০৯	রাজশাহী	নওগাঁ	নিয়ামতপুর	শ্রীমন্তপুর	৯০১,৭০০
			নিয়ামতপুর		৭,৬৬৩,৫০০
২১০	রাজশাহী	নওগাঁ	পত্নিতলা	আকবরপুর	৭৩৪,৩০০
২১১	রাজশাহী	নওগাঁ	পত্নিতলা	আমাইডু	৭৩১,১০০
২১২	রাজশাহী	নওগাঁ	পত্নিতলা	দিবর	৬৮৮,৭০০
২১৩	রাজশাহী	নওগাঁ	পত্নিতলা	ঘোষনগর	৭০৫,৫০০
২১৪	রাজশাহী	নওগাঁ	পত্নিতলা	কৃষ্ণপুর	৭৯৬,৬০০
২১৫	রাজশাহী	নওগাঁ	পত্নিতলা	মাটিন্দর	৭৩৬,১০০
২১৬	রাজশাহী	নওগাঁ	পত্নিতলা	নজিপুর	৫৩৯,৮০০
২১৭	রাজশাহী	নওগাঁ	পত্নিতলা	নিরমইল	৭০৩,৩০০
২১৮	রাজশাহী	নওগাঁ	পত্নিতলা	পাটিচরা	৭০৬,৪০০
২১৯	রাজশাহী	নওগাঁ	পত্নিতলা	পত্নিতলা	৭২৯,৩০০
২২০	রাজশাহী	নওগাঁ	পত্নিতলা	শিহাড়া	৭৬৩,১০০
			পত্নিতলা		৭,৮৩৪,২০০
২২১	রাজশাহী	নওগাঁ	পোরশা	ছাওড়া	৭৭৮,৩০০
২২২	রাজশাহী	নওগাঁ	পোরশা	গাংুরিয়া	৭৫১,৭০০
২২৩	রাজশাহী	নওগাঁ	পোরশা	ঘাটনগর	৮৪৩,১০০
২২৪	রাজশাহী	নওগাঁ	পোরশা	মুর্শিদপুর	৭৫৯,৯০০
২২৫	রাজশাহী	নওগাঁ	পোরশা	নিতপুর	১,০২৬,২০০
২২৬	রাজশাহী	নওগাঁ	পোরশা	তেতুলিয়া	৮০৪,২০০
			পোরশা		৪,৯৬৩,৪০০
২২৭	রাজশাহী	নওগাঁ	রানীনগর	বড়গাছা	৭৯৮,৮০০
২২৮	রাজশাহী	নওগাঁ	রানীনগর	একডালা	৮৩৫,১০০
২২৯	রাজশাহী	নওগাঁ	রানীনগর	গোনা	৬৫৮,২০০
২৩০	রাজশাহী	নওগাঁ	রানীনগর	কাশিমপুর	৫৬৬,০০০
২৩১	রাজশাহী	নওগাঁ	রানীনগর	মিরাট	৬৬৭,৮০০
২৩২	রাজশাহী	নওগাঁ	রানীনগর	পারইল	৮৪৮,৮০০
২৩৩	রাজশাহী	নওগাঁ	রানীনগর	কালিগ্রাম	৮০০,০০০
২৩৪	রাজশাহী	নওগাঁ	রানীনগর	রাণীনগর	৬৩৭,১০০
			রানীনগর		৫,৮১১,৮০০
২৩৫	রাজশাহী	নওগাঁ	সাপাহার	আইহাই	৭৬৯,৯০০
২৩৬	রাজশাহী	নওগাঁ	সাপাহার	গোয়লা	১,০৪৮,৯০০
২৩৭	রাজশাহী	নওগাঁ	সাপাহার	পাতাড়ী	৭৫৯,৩০০
২৩৮	রাজশাহী	নওগাঁ	সাপাহার	সাপাহার	৮৭৬,৯০০
২৩৯	রাজশাহী	নওগাঁ	সাপাহার	শিরটি	৮৪৮,০০০
২৪০	রাজশাহী	নওগাঁ	সাপাহার	তিলনা	৭৯৭,৪০০
			সাপাহার		৫,১০০,৪০০
২৪১	রাজশাহী	নাটোর	বাগাতিপাড়া	বাগাতিপাড়া	৬০৯,০০০
২৪২	রাজশাহী	নাটোর	বাগাতিপাড়া	ফাণ্ডয়ারদিয়ার	৬০৬,৯০০
২৪৩	রাজশাহী	নাটোর	বাগাতিপাড়া	দয়ারামপুর	৭৭৯,১০০
২৪৪	রাজশাহী	নাটোর	বাগাতিপাড়া	পাঁকা	৭৫৫,২০০
২৪৫	রাজশাহী	নাটোর	বাগাতিপাড়া	জামনগর	৭৫৯,৭০০
			বাগাতিপাড়া		৩,৫০৯,৯০০


জিয়াউর রহমান
 উপসচিব
 স্থানীয় সরকার বিভাগ
 গণপ্রজাতন্ত্রী বাংলাদেশ সরকার

২৪৬	রাজশাহী	নাটোর	বড়াইগ্রাম	বড়াইগ্রাম	৮৫৬,৬০০
২৪৭	রাজশাহী	নাটোর	বড়াইগ্রাম	চান্দাই	৭১৯,৮০০
২৪৮	রাজশাহী	নাটোর	বড়াইগ্রাম	গোপালপুর	৭৫৯,৮০০
২৪৯	রাজশাহী	নাটোর	বড়াইগ্রাম	জোয়ারী	৯০১,০০০
২৫০	রাজশাহী	নাটোর	বড়াইগ্রাম	জোনাইল	৮৯৭,৯০০
২৫১	রাজশাহী	নাটোর	বড়াইগ্রাম	মানগাঁও	৮৬৯,৪০০
২৫২	রাজশাহী	নাটোর	বড়াইগ্রাম	নগর	১,০৩৩,১০০
			বড়াইগ্রাম		৬,০৩৭,৬০০
২৫৩	রাজশাহী	নাটোর	গুরুদাসপুর	বিয়াঘাট	৭১৯,৩০০
২৫৪	রাজশাহী	নাটোর	গুরুদাসপুর	মুশিন্দা	৭৭৬,৬০০
২৫৫	রাজশাহী	নাটোর	গুরুদাসপুর	চাপিলা	৮৫০,০০০
২৫৬	রাজশাহী	নাটোর	গুরুদাসপুর	ধারাবারিষা	৮৩৯,৯০০
২৫৭	রাজশাহী	নাটোর	গুরুদাসপুর	খবজীপুর	৬৩০,৫০০
২৫৮	রাজশাহী	নাটোর	গুরুদাসপুর	নাজিরপুর	৯৬৯,৬০০
			গুরুদাসপুর		৪,৭৮৫,৯০০
২৫৯	রাজশাহী	নাটোর	লালপুর	আড়বাব	৮৫৯,২০০
২৬০	রাজশাহী	নাটোর	লালপুর	বিলমারিয়া	৬৮৬,৭০০
২৬১	রাজশাহী	নাটোর	লালপুর	চংধুপইল	৮১৩,১০০
২৬২	রাজশাহী	নাটোর	লালপুর	দুয়ারিয়া	৭৩৮,০০০
২৬৩	রাজশাহী	নাটোর	লালপুর	দুড়দুড়িয়া	৭৪০,৯০০
২৬৪	রাজশাহী	নাটোর	লালপুর	অর্জুনপুর বরমহাটি	৫৮৪,৯০০
২৬৫	রাজশাহী	নাটোর	লালপুর	ঈশ্বরদী	৭৩১,১০০
২৬৬	রাজশাহী	নাটোর	লালপুর	কদমচিলান	৬৬৪,০০০
২৬৭	রাজশাহী	নাটোর	লালপুর	লালপুর	৯২৭,৩০০
২৬৮	রাজশাহী	নাটোর	লালপুর	ওয়ালিয়া	৭৭৬,৫০০
			লালপুর		৭,৫২১,৭০০
২৬৯	রাজশাহী	নাটোর	নাটোর সদর	বড়হরিশপুর	৯৩০,১০০
২৭০	রাজশাহী	নাটোর	নাটোর সদর	ছাতনী	৮৫৫,০০০
২৭১	রাজশাহী	নাটোর	নাটোর সদর	দিঘাপাতিয়া	৮৫৮,৫০০
২৭২	রাজশাহী	নাটোর	নাটোর সদর	হালসা	৭০০,৭০০
২৭৩	রাজশাহী	নাটোর	নাটোর সদর	কাফুরিয়া	৮২৪,৮০০
২৭৪	রাজশাহী	নাটোর	নাটোর সদর	লক্ষীপুর খোলাবাড়িয়া	৭৭২,৯০০
২৭৫	রাজশাহী	নাটোর	নাটোর সদর	তেবাড়িয়া	৮১৯,৬০০
			নাটোর সদর		৫,৭৬১,৬০০
২৭৬	রাজশাহী	নাটোর	নলডাঙ্গা	বিপ্রবালঘরিয়া	৭৯১,৪০০
২৭৭	রাজশাহী	নাটোর	নলডাঙ্গা	ব্রহ্মপুর	৬৫৫,৩০০
২৭৮	রাজশাহী	নাটোর	নলডাঙ্গা	খাজুরা	৭২৭,৭০০
২৭৯	রাজশাহী	নাটোর	নলডাঙ্গা	মাধনগর	৬৭৬,৯০০
২৮০	রাজশাহী	নাটোর	নলডাঙ্গা	পিপরুল	৮১৫,৭০০
			নলডাঙ্গা		৩,৬৬৭,০০০
২৮১	রাজশাহী	নাটোর	সিংড়া	চামারী	৭৮৯,৫০০
২৮২	রাজশাহী	নাটোর	সিংড়া	ছাতারদিঘী	৭৮২,১০০
২৮৩	রাজশাহী	নাটোর	সিংড়া	চৌগ্রাম	৭৪৬,৫০০
২৮৪	রাজশাহী	নাটোর	সিংড়া	ডাহিয়া	১,০৩৫,৭০০
২৮৫	রাজশাহী	নাটোর	সিংড়া	হাতিমানদহ	১,০১০,৪০০
২৮৬	রাজশাহী	নাটোর	সিংড়া	ইতালী	৯৭৪,৩০০


জিয়াউর রহমান
 উপসচিব
 স্থানীয় সরকার বিভাগ
 গণপ্রজাতন্ত্রী বাংলাদেশ সরকার


২৮৭	রাজশাহী	নাটোর	সিংড়া	কলম	৭২১,০০০
২৮৮	রাজশাহী	নাটোর	সিংড়া	লালোর	৭৫১,৮০০
২৮৯	রাজশাহী	নাটোর	সিংড়া	রামানন্দখাজুরা	৭৮৪,২০০
২৯০	রাজশাহী	নাটোর	সিংড়া	শেরকুল	৭৮৫,৬০০
২৯১	রাজশাহী	নাটোর	সিংড়া	তাজপুর	৫৫২,৭০০
২৯২	রাজশাহী	নাটোর	সিংড়া	সুকাশ	৯৬২,৫০০
			সিংড়া		৯,৮৯৬,৩০০
২৯৩	রাজশাহী	চাঁনবাবগঞ্জ	ভোলাহাট	ভোলাহাট	৬৯৪,৫০০
২৯৪	রাজশাহী	চাঁনবাবগঞ্জ	ভোলাহাট	দলদলী	৭৯২,০০০
২৯৫	রাজশাহী	চাঁনবাবগঞ্জ	ভোলাহাট	গোহালবাড়ী	৮৯১,৬০০
২৯৬	রাজশাহী	চাঁনবাবগঞ্জ	ভোলাহাট	জামবাড়ীয়া	৬২০,৮০০
			ভোলাহাট		২,৯৯৮,৯০০
২৯৭	রাজশাহী	চাঁনবাবগঞ্জ	গোমস্তাপুর	আলীনগর	৫৭১,৬০০
২৯৮	রাজশাহী	চাঁনবাবগঞ্জ	গোমস্তাপুর	বঙ্গবাড়ী	৬৮০,৩০০
২৯৯	রাজশাহী	চাঁনবাবগঞ্জ	গোমস্তাপুর	বোয়ালিয়া	৭৪৮,৮০০
৩০০	রাজশাহী	চাঁনবাবগঞ্জ	গোমস্তাপুর	চৌডালা	৭৭৩,৪০০
৩০১	রাজশাহী	চাঁনবাবগঞ্জ	গোমস্তাপুর	গোমস্তাপুর	৮৮০,৫০০
৩০২	রাজশাহী	চাঁনবাবগঞ্জ	গোমস্তাপুর	পার্বতীপুর	১,১১৫,৩০০
৩০৩	রাজশাহী	চাঁনবাবগঞ্জ	গোমস্তাপুর	রাধানগর	১,১৭১,৭০০
৩০৪	রাজশাহী	চাঁনবাবগঞ্জ	গোমস্তাপুর	রহনপুর	৭২৯,৬০০
			গোমস্তাপুর		৬,৬৭১,২০০
৩০৫	রাজশাহী	চাঁনবাবগঞ্জ	নাচোল	ফতেপুর	১,০৬৫,৭০০
৩০৬	রাজশাহী	চাঁনবাবগঞ্জ	নাচোল	কসবা	১,০০৯,০০০
৩০৭	রাজশাহী	চাঁনবাবগঞ্জ	নাচোল	নাচোল	১,০১২,৩০০
৩০৮	রাজশাহী	চাঁনবাবগঞ্জ	নাচোল	নেজামপুর	১,০৪২,০০০
			নাচোল		৪,১২৯,০০০
৩০৯	রাজশাহী	চাঁনবাবগঞ্জ	নওয়াবগঞ্জ সদর	আলাতুলী	৬০৬,৮০০
৩১০	রাজশাহী	চাঁনবাবগঞ্জ	নওয়াবগঞ্জ সদর	বালিয়াডাংগা	৯২০,২০০
৩১১	রাজশাহী	চাঁনবাবগঞ্জ	নওয়াবগঞ্জ সদর	বারঘরিয়া	৫৯৩,৮০০
৩১২	রাজশাহী	চাঁনবাবগঞ্জ	নওয়াবগঞ্জ সদর	চরঅনুপনগর	৫৯৮,২০০
৩১৩	রাজশাহী	চাঁনবাবগঞ্জ	নওয়াবগঞ্জ সদর	চরবাগডাঙ্গা	৭৬৫,১০০
৩১৪	রাজশাহী	চাঁনবাবগঞ্জ	নওয়াবগঞ্জ সদর	দেবীনগর	৮১৮,১০০
৩১৫	রাজশাহী	চাঁনবাবগঞ্জ	নওয়াবগঞ্জ সদর	গোবরাতলা	৭৯৪,৭০০
৩১৬	রাজশাহী	চাঁনবাবগঞ্জ	নওয়াবগঞ্জ সদর	ইসলামপুর	৭৩১,৩০০
৩১৭	রাজশাহী	চাঁনবাবগঞ্জ	নওয়াবগঞ্জ সদর	কিলম	৯৪৪,৮০০
৩১৮	রাজশাহী	চাঁনবাবগঞ্জ	নওয়াবগঞ্জ সদর	মহারাজপুর	৬৩৩,৭০০
৩১৯	রাজশাহী	চাঁনবাবগঞ্জ	নওয়াবগঞ্জ সদর	নারায়নপুর	৭০২,৬০০
৩২০	রাজশাহী	চাঁনবাবগঞ্জ	নওয়াবগঞ্জ সদর	রানীহাটি	৬৬৩,৭০০
৩২১	রাজশাহী	চাঁনবাবগঞ্জ	নওয়াবগঞ্জ সদর	শাহজাহানপুর	৭৪১,১০০
৩২২	রাজশাহী	চাঁনবাবগঞ্জ	নওয়াবগঞ্জ সদর	সুন্দরপুর	৮২৬,১০০
			নওয়াবগঞ্জ সদর		১০,৩৪০,২০০
৩২৩	রাজশাহী	চাঁনবাবগঞ্জ	শিবগঞ্জ	বিনোদপুর	৮৯১,১০০
৩২৪	রাজশাহী	চাঁনবাবগঞ্জ	শিবগঞ্জ	চরকীতি	৮৭৩,০০০
৩২৫	রাজশাহী	চাঁনবাবগঞ্জ	শিবগঞ্জ	দাইপুকুরিয়া	৯৭৫,৪০০
৩২৬	রাজশাহী	চাঁনবাবগঞ্জ	শিবগঞ্জ	ধাইনগর	৮৬৫,৬০০
৩২৭	রাজশাহী	চাঁনবাবগঞ্জ	শিবগঞ্জ	দুর্লভপুর	১,১৭৭,৯০০
৩২৮	রাজশাহী	চাঁনবাবগঞ্জ	শিবগঞ্জ	ঘোড়াপাখিয়া	৬৩১,০০০
৩২৯	রাজশাহী	চাঁনবাবগঞ্জ	শিবগঞ্জ	কানসটি	৯১৯,০০০


 জিয়াতির রহমান
 উপসচিব
 স্থানীয় সরকার বিভাগ
 গণপ্রজাতন্ত্রী বাংলাদেশ সরকার


৩৩০	রাজশাহী	চাঃনবাবগঞ্জ	শিবগঞ্জ	মোবারকপুর	৮০৭,৫০০
৩৩১	রাজশাহী	চাঃনবাবগঞ্জ	শিবগঞ্জ	মনাকষা	১,২১৫,২০০
৩৩২	রাজশাহী	চাঃনবাবগঞ্জ	শিবগঞ্জ	নয়ানোয়াভাঙ্গা	৮৫২,৮০০
৩৩৩	রাজশাহী	চাঃনবাবগঞ্জ	শিবগঞ্জ	পাকা	৮৫২,২০০
৩৩৪	রাজশাহী	চাঃনবাবগঞ্জ	শিবগঞ্জ	ছত্রাজিতপুর	৫৮৯,৯০০
৩৩৫	রাজশাহী	চাঃনবাবগঞ্জ	শিবগঞ্জ	শাহাবাজপুর	১,১৩৯,৬০০
৩৩৬	রাজশাহী	চাঃনবাবগঞ্জ	শিবগঞ্জ	শ্যামপুর	৯৩২,৭০০
৩৩৭	রাজশাহী	চাঃনবাবগঞ্জ	শিবগঞ্জ	উজিরপুর	৫২২,৮০০
			শিবগঞ্জ		১৩,২৪৫,৭০০
৩৩৮	রাজশাহী	পাবনা	আটঘরিয়া	চাঁদভা	৭৬৪,৩০০
৩৩৯	রাজশাহী	পাবনা	আটঘরিয়া	দেবোত্তর	৭২৮,৬০০
৩৪০	রাজশাহী	পাবনা	আটঘরিয়া	একদন্ত	৮৮২,৬০০
৩৪১	রাজশাহী	পাবনা	আটঘরিয়া	লক্ষীপুর	৮০২,৪০০
৩৪২	রাজশাহী	পাবনা	আটঘরিয়া	মাজপাড়া	৯০০,২০০
			আটঘরিয়া		৪,০৭৮,১০০
৩৪৩	রাজশাহী	পাবনা	বেড়া	চাকলা	৫৭৮,১০০
৩৪৪	রাজশাহী	পাবনা	বেড়া	ঢালারচর	৭২৫,২০০
৩৪৫	রাজশাহী	পাবনা	বেড়া	হাটুরিয়া-গুনাকালিয়া	৮৪২,৩০০
৩৪৬	রাজশাহী	পাবনা	বেড়া	জাতসাইনী	১,০৬০,৩০০
৩৪৭	রাজশাহী	পাবনা	বেড়া	মাসুমদিয়া	৭২৩,৬০০
৩৪৮	রাজশাহী	পাবনা	বেড়া	নতুন ভারেঙ্গা	৬১৯,৫০০
৩৪৯	রাজশাহী	পাবনা	বেড়া	পুরান ভারেঙ্গা	৫৬৫,১০০
৩৫০	রাজশাহী	পাবনা	বেড়া	রূপপুর	৯৫৪,৯০০
৩৫১	রাজশাহী	পাবনা	বেড়া	কৈটোলা	৫৩৫,৮০০
			বেড়া		৬,৬০৪,৮০০
৩৫২	রাজশাহী	পাবনা	ভাংগুড়া	অষ্টমণিষা	৫৯৭,০০০
৩৫৩	রাজশাহী	পাবনা	ভাংগুড়া	ভাঙ্গুড়া	৬১১,৪০০
৩৫৪	রাজশাহী	পাবনা	ভাংগুড়া	মন্ডতোষ	৪৭৫,২০০
৩৫৫	রাজশাহী	পাবনা	ভাংগুড়া	দিলপাশার	৬১৬,৬০০
৩৫৬	রাজশাহী	পাবনা	ভাংগুড়া	খানমরিচ	৭৬২,৯০০
৩৫৭	রাজশাহী	পাবনা	ভাংগুড়া	পারভাঙ্গুরা	৬৩৫,৯০০
			ভাংগুড়া		৩,৬৯৯,০০০
৩৫৮	রাজশাহী	পাবনা	চাঁটমোহর	ছাইকোলা	৭৫১,৬০০
৩৫৯	রাজশাহী	পাবনা	চাঁটমোহর	বিলচলন	৫৮৬,৫০০
৩৬০	রাজশাহী	পাবনা	চাঁটমোহর	ডিব্রিগ্রাম	৮৩৭,৩০০
৩৬১	রাজশাহী	পাবনা	চাঁটমোহর	ফৈলজানা	৮৪৯,২০০
৩৬২	রাজশাহী	পাবনা	চাঁটমোহর	গুনাইগাছা	৫৩২,৬০০
৩৬৩	রাজশাহী	পাবনা	চাঁটমোহর	হান্ডিয়াল	৮১৪,১০০
৩৬৪	রাজশাহী	পাবনা	চাঁটমোহর	হরিপুর	৮৪৬,৭০০
৩৬৫	রাজশাহী	পাবনা	চাঁটমোহর	মথুরাপুর	৬০২,৯০০
৩৬৬	রাজশাহী	পাবনা	চাঁটমোহর	মুলগ্রাম	৮৪৪,৭০০
৩৬৭	রাজশাহী	পাবনা	চাঁটমোহর	নিমাইচড়া	৭৭৬,৮০০
৩৬৮	রাজশাহী	পাবনা	চাঁটমোহর	পার্শ্বভাঙ্গা	৭৩৪,৮০০
			চাঁটমোহর		৮,১৭৭,২০০
৩৬৯	রাজশাহী	পাবনা	ফরিদপুর	বনওয়ারীনগর	৫৩৩,৭০০
৩৭০	রাজশাহী	পাবনা	ফরিদপুর	বুলাহিড়ীবাড়ী	৫৮৫,৪০০
৩৭১	রাজশাহী	পাবনা	ফরিদপুর	ডেমরা	৫৮৫,০০০
৩৭২	রাজশাহী	পাবনা	ফরিদপুর	ফরিদপুর	৬৯৯,০০০


জিয়াউর রহমান
 উপসচিব
 স্থানীয় সরকার বিভাগ
 গণপ্রজাতন্ত্রী বাংলাদেশ সরকার

৩৭৩	রাজশাহী	পাবনা	ফরিদপুর	হাদল	৭৩১,৩০০
৩৭৪	রাজশাহী	পাবনা	ফরিদপুর	পুখুলী	৭৫৮,৭০০
			ফরিদপুর		৩,৮৯৩,১০০
৩৭৫	রাজশাহী	পাবনা	ঈশ্বরদী	দাওড়িয়া	৮০২,২০০
৩৭৬	রাজশাহী	পাবনা	ঈশ্বরদী	লক্ষীকুন্ডা	৮৯৭,৭০০
৩৭৭	রাজশাহী	পাবনা	ঈশ্বরদী	মুলাডুলী	১,০৪৭,৮০০
৩৭৮	রাজশাহী	পাবনা	ঈশ্বরদী	পাকশী	৮৮৬,২০০
৩৭৯	রাজশাহী	পাবনা	ঈশ্বরদী	ছিলিমপুর	১,০৩৫,৫০০
৩৮০	রাজশাহী	পাবনা	ঈশ্বরদী	সাহাপুর	১,০১৯,৯০০
৩৮১	রাজশাহী	পাবনা	ঈশ্বরদী	সাড়া	৮০৪,৫০০
			ঈশ্বরদী		৬,৪৯৩,৮০০
৩৮২	রাজশাহী	পাবনা	পাবনাসদর	আতাইকুলা	১,২২১,৪০০
৩৮৩	রাজশাহী	পাবনা	পাবনাসদর	ভাড়াড়া	১,৩৫১,০০০
৩৮৪	রাজশাহী	পাবনা	পাবনাসদর	চরতারাপুর	৭০৮,২০০
৩৮৫	রাজশাহী	পাবনা	পাবনাসদর	দাপুনিয়া	৮৬৫,৫০০
৩৮৬	রাজশাহী	পাবনা	পাবনাসদর	দোগাছী	১,৫১৪,৭০০
৩৮৭	রাজশাহী	পাবনা	পাবনাসদর	গয়েশপুর	৯৪১,১০০
৩৮৮	রাজশাহী	পাবনা	পাবনাসদর	হিমায়েতপুর	১,২১২,০০০
৩৮৯	রাজশাহী	পাবনা	পাবনাসদর	মালধী	৮০২,৫০০
৩৯০	রাজশাহী	পাবনা	পাবনাসদর	মালিগাছা	৯৩৪,৪০০
৩৯১	রাজশাহী	পাবনা	পাবনাসদর	সাদুল্লাপুর	৮৪০,০০০
			পাবনাসদর		১০,৩৯০,৮০০
৩৯২	রাজশাহী	পাবনা	সাঁথিয়া	আর-আতাইকুলা	৬৩৭,০০০
৩৯৩	রাজশাহী	পাবনা	সাঁথিয়া	ভোলবাড়িয়া	৭৯৯,৬০০
৩৯৪	রাজশাহী	পাবনা	সাঁথিয়া	ধোপাদাহ	৭৩৩,১০০
৩৯৫	রাজশাহী	পাবনা	সাঁথিয়া	ধুলাউড়ি	৮০৩,১০০
৩৯৬	রাজশাহী	পাবনা	সাঁথিয়া	গৌরীগ্রাম	৭১৯,৩০০
৩৯৭	রাজশাহী	পাবনা	সাঁথিয়া	করনজা	৮৭৮,৪০০
৩৯৮	রাজশাহী	পাবনা	সাঁথিয়া	কাশিনাথপুর	১,০০১,১০০
৩৯৯	রাজশাহী	পাবনা	সাঁথিয়া	ক্ষেতুপাড়া	৮৮১,৭০০
৪০০	রাজশাহী	পাবনা	সাঁথিয়া	নাগডেমরা	৮১৭,২০০
৪০১	রাজশাহী	পাবনা	সাঁথিয়া	নন্দনপুর	৭৯৩,৬০০
			সাঁথিয়া		৮,০৬৪,১০০
৪০২	রাজশাহী	পাবনা	সুজানগর	আহম্মদপুর	৮৫৬,১০০
৪০৩	রাজশাহী	পাবনা	সুজানগর	দুলাই	৭৫১,৬০০
৪০৪	রাজশাহী	পাবনা	সুজানগর	হাটখালী	৬৮৫,৩০০
৪০৫	রাজশাহী	পাবনা	সুজানগর	মানিকহাট	৭৮৪,০০০
৪০৬	রাজশাহী	পাবনা	সুজানগর	নাজিরগঞ্জ	৮০৯,৪০০
৪০৭	রাজশাহী	পাবনা	সুজানগর	রানীনগর	৭৩৬,৬০০
৪০৮	রাজশাহী	পাবনা	সুজানগর	সাগরকান্দি	৯২৯,৩০০
৪০৯	রাজশাহী	পাবনা	সুজানগর	সাতবাড়িয়া	৭৩৮,৯০০
৪১০	রাজশাহী	পাবনা	সুজানগর	তাঁতীবন্দ	৬৫২,৩০০
৪১১	রাজশাহী	পাবনা	সুজানগর	ভায়না	৬২৮,৩০০
			সুজানগর		৭,৫৭১,৮০০
৪১২	রাজশাহী	রাজশাহী	বাঘা	আড়ানী	৪৮৬,০০০
৪১৩	রাজশাহী	রাজশাহী	বাঘা	বাজুব্যাঘা	৫২৪,৫০০


জিয়াদুর রহমান
 উপসচিব
 স্থানীয় সরকার বিভাগ
 গণপ্রজাতন্ত্রী বাংলাদেশ সরকার


৪১৪	রাজশাহী	রাজশাহী	বাঘা	বাউসা	৭৬৩,৯০০
৪১৫	রাজশাহী	রাজশাহী	বাঘা	গড়গড়ী	৫৭৫,৭০০
৪১৬	রাজশাহী	রাজশাহী	বাঘা	মনিগ্রাম	৭৫১,৯০০
৪১৭	রাজশাহী	রাজশাহী	বাঘা	পাকুড়িয়া	৬৫৮,৮০০
৪১৮	রাজশাহী	রাজশাহী	বাঘা	চকরাজাপুর	১,০২৪,১০০
			বাঘা		৪,৭৮৪,৯০০
৪১৯	রাজশাহী	রাজশাহী	বাঘমারা	আউচপাড়া	৭৩১,৯০০
৪২০	রাজশাহী	রাজশাহী	বাঘমারা	বড়বিহানালী	৫১৯,৩০০
৪২১	রাজশাহী	রাজশাহী	বাঘমারা	বাসুপাড়া	৭৪৫,০০০
৪২২	রাজশাহী	রাজশাহী	বাঘমারা	দ্বিপপুর	৪৮২,৫০০
৪২৩	রাজশাহী	রাজশাহী	বাঘমারা	গোয়ালকান্দী	৬৯৭,১০০
৪২৪	রাজশাহী	রাজশাহী	বাঘমারা	গোবিন্দপাড়া	৬৯৩,১০০
৪২৫	রাজশাহী	রাজশাহী	বাঘমারা	গনিপুর	৮৮৬,৮০০
৪২৬	রাজশাহী	রাজশাহী	বাঘমারা	হামিরকুৎসা	৬৩০,০০০
৪২৭	রাজশাহী	রাজশাহী	বাঘমারা	ঝিকরা	৬৯১,৫০০
৪২৮	রাজশাহী	রাজশাহী	বাঘমারা	যোগীপাড়া	৬৩০,৯০০
৪২৯	রাজশাহী	রাজশাহী	বাঘমারা	কাচারী-কোয়ানীপাড়া	৪৩৮,৪০০
৪৩০	রাজশাহী	রাজশাহী	বাঘমারা	মাড়িয়া	৬০৬,০০০
৪৩১	রাজশাহী	রাজশাহী	বাঘমারা	নরদাশ	৬৫২,৪০০
৪৩২	রাজশাহী	রাজশাহী	বাঘমারা	সোনাডাংগা	৪৫৬,৮০০
৪৩৩	রাজশাহী	রাজশাহী	বাঘমারা	শ্রীপুর	৫০০,৯০০
৪৩৪	রাজশাহী	রাজশাহী	বাঘমারা	শুভডাঙ্গা	৬৯৯,১০০
			বাঘমারা		১০,০৬১,৭০০
৪৩৫	রাজশাহী	রাজশাহী	চারঘাট	ডায়ালক্ষীপুর	৭৪৫,৮০০
৪৩৬	রাজশাহী	রাজশাহী	চারঘাট	চারঘাট	৬৪৪,৫০০
৪৩৭	রাজশাহী	রাজশাহী	চারঘাট	ইউসুফপুর	৭৬২,৪০০
৪৩৮	রাজশাহী	রাজশাহী	চারঘাট	নিমপাড়া	৮৬৯,৩০০
৪৩৯	রাজশাহী	রাজশাহী	চারঘাট	শলুয়া	৭৬৪,১০০
৪৪০	রাজশাহী	রাজশাহী	চারঘাট	সরদহ	৬১৩,৪০০
			চারঘাট		৪,৩৯৯,৫০০
৪৪১	রাজশাহী	রাজশাহী	দুর্গাপুর	দেলুয়াবাড়ী	৭১১,৬০০
৪৪২	রাজশাহী	রাজশাহী	দুর্গাপুর	পানানগর	৬০৮,১০০
৪৪৩	রাজশাহী	রাজশাহী	দুর্গাপুর	ঝালুকা	৬৮৮,৩০০
৪৪৪	রাজশাহী	রাজশাহী	দুর্গাপুর	জয়নগর	৭৫৭,৫০০
৪৪৫	রাজশাহী	রাজশাহী	দুর্গাপুর	কিশমত গণকৈডু	৬৬৪,৯০০
৪৪৬	রাজশাহী	রাজশাহী	দুর্গাপুর	মাড়িয়া	৫৮৮,৪০০
৪৪৭	রাজশাহী	রাজশাহী	দুর্গাপুর	নওপাড়া	৭৫৮,৫০০
			দুর্গাপুর		৪,৭৭৭,৩০০
৪৪৮	রাজশাহী	রাজশাহী	গোদাগাড়ী	বাসুদেবপুর	৬৫৮,১০০
৪৪৯	রাজশাহী	রাজশাহী	গোদাগাড়ী	চরআখাড়াইয়াদাহ	৭৪৯,৩০০
৪৫০	রাজশাহী	রাজশাহী	গোদাগাড়ী	দেওপাড়া	৯৮৯,৪০০
৪৫১	রাজশাহী	রাজশাহী	গোদাগাড়ী	গোদাগাড়ী	৮৭৩,৯০০
৪৫২	রাজশাহী	রাজশাহী	গোদাগাড়ী	গোগ্রাম	৯৬৯,৩০০
৪৫৩	রাজশাহী	রাজশাহী	গোদাগাড়ী	মাটিকটা	১,০১২,২০০
৪৫৪	রাজশাহী	রাজশাহী	গোদাগাড়ী	মোহনপুর	১,২২০,৯০০
৪৫৫	রাজশাহী	রাজশাহী	গোদাগাড়ী	পাকড়ী	৮৭৪,৭০০


জিয়াউর রহমান
 উপসচিব
 স্থানীয় সরকার বিভাগ
 গণপ্রজাতন্ত্রী বাংলাদেশ সরকার

৪৫৬	রাজশাহী	রাজশাহী	গোদাগাড়ী	রিশিকুল	৯১০,১০০
			গোদাগাড়ী		৮,২৫৭,৯০০
৪৫৭	রাজশাহী	রাজশাহী	মোহনপুর	বাকশিমইল	৭০৩,০০০
৪৫৮	রাজশাহী	রাজশাহী	মোহনপুর	ধুরইল	৭৬০,৭০০
৪৫৯	রাজশাহী	রাজশাহী	মোহনপুর	ঘাসিগ্রাম	৬৭০,০০০
৪৬০	রাজশাহী	রাজশাহী	মোহনপুর	জাহানাবাদ	৭৬৫,৬০০
৪৬১	রাজশাহী	রাজশাহী	মোহনপুর	মৌগাছী	৮৪২,৫০০
৪৬২	রাজশাহী	রাজশাহী	মোহনপুর	রায়ঘাটি	৫৩৬,০০০
			মোহনপুর		৪,২৭৭,৮০০
৪৬৩	রাজশাহী	রাজশাহী	পবা	বড়গাছী	৯২৫,৪০০
৪৬৪	রাজশাহী	রাজশাহী	পবা	দামকুড়	৬৪২,৯০০
৪৬৫	রাজশাহী	রাজশাহী	পবা	দর্শনপাড়া	৫৪৫,৯০০
৪৬৬	রাজশাহী	রাজশাহী	পবা	হড়গ্রাম	৮৭৫,২০০
৪৬৭	রাজশাহী	রাজশাহী	পবা	হরিয়ান	১,০৭৬,৭০০
৪৬৮	রাজশাহী	রাজশাহী	পবা	হরিপুর	৯০৩,২০০
৪৬৯	রাজশাহী	রাজশাহী	পবা	হুজুরীপাড়া	৭৩৭,১০০
৪৭০	রাজশাহী	রাজশাহী	পবা	পারিলা	৯২৩,৪০০
			পবা		৬,৬২৯,৮০০
৪৭১	রাজশাহী	রাজশাহী	পুটিয়া	বানেশ্বর	৮০৫,৪০০
৪৭২	রাজশাহী	রাজশাহী	পুটিয়া	বেলপুকুরিয়া	৮৪৭,৫০০
৪৭৩	রাজশাহী	রাজশাহী	পুটিয়া	ভালুকগাছী	৮২৩,৯০০
৪৭৪	রাজশাহী	রাজশাহী	পুটিয়া	জিউপাড়া	৭৯৩,৫০০
৪৭৫	রাজশাহী	রাজশাহী	পুটিয়া	পুটিয়া	৫৫৮,০০০
৪৭৬	রাজশাহী	রাজশাহী	পুটিয়া	শিলমাড়িয়া	৮৯৬,৩০০
			পুটিয়া		৪,৭২৪,৬০০
৪৭৭	রাজশাহী	রাজশাহী	তানোর	বাধাইড়	৭৭৪,১০০
৪৭৮	রাজশাহী	রাজশাহী	তানোর	কলমা	৯২৪,৮০০
৪৭৯	রাজশাহী	রাজশাহী	তানোর	পাঁচন্দর	৮৬২,০০০
৪৮০	রাজশাহী	রাজশাহী	তানোর	চান্দুড়িয়া	৫৫৪,৪০০
৪৮১	রাজশাহী	রাজশাহী	তানোর	সরনজাই	৫১৫,৩০০
৪৮২	রাজশাহী	রাজশাহী	তানোর	তালন্দ	৫৯৬,২০০
৪৮৩	রাজশাহী	রাজশাহী	তানোর	কামারগা	৮২২,২০০
			তানোর		৫,০৪৯,০০০
৪৮৪	রাজশাহী	সিরাজগঞ্জ	বেলকুচি	বড়খুল	৭৩৪,৭০০
৪৮৫	রাজশাহী	সিরাজগঞ্জ	বেলকুচি	বেলকুচি	৬৩০,৪০০
৪৮৬	রাজশাহী	সিরাজগঞ্জ	বেলকুচি	ভাঙ্গাবাড়ী	১,০৩৪,৬০০
৪৮৭	রাজশাহী	সিরাজগঞ্জ	বেলকুচি	দৌলতপুর	১,৩১৫,৪০০
৪৮৮	রাজশাহী	সিরাজগঞ্জ	বেলকুচি	ধুকুরিয়া বেড়া	১,০৪৮,৩০০
৪৮৯	রাজশাহী	সিরাজগঞ্জ	বেলকুচি	রাজাপুর	৯২১,৪০০
			বেলকুচি		৫,৬৮৪,৮০০
৪৯০	রাজশাহী	সিরাজগঞ্জ	চৌহালী	খাসপুকুরিয়া	৫৪৪,১০০
৪৯১	রাজশাহী	সিরাজগঞ্জ	চৌহালী	ঘোরজান	৫৮৭,৩০০
৪৯২	রাজশাহী	সিরাজগঞ্জ	চৌহালী	উমরপুর	৮০৮,৮০০
৪৯৩	রাজশাহী	সিরাজগঞ্জ	চৌহালী	সদিয়া চাঁদপুর	৭৭৬,০০০
৪৯৪	রাজশাহী	সিরাজগঞ্জ	চৌহালী	ছল	৬৭৬,৪০০
৪৯৫	রাজশাহী	সিরাজগঞ্জ	চৌহালী	খাসকাউলিয়া	৬৪৭,১০০
৪৯৬	রাজশাহী	সিরাজগঞ্জ	চৌহালী	বাঘুটিয়া	৬৩৬,৮০০

জিয়াউর রহমান
উপসচিব
স্থানীয় সরকার বিভাগ
গণপ্রজাতন্ত্রী বাংলাদেশ সরকার


			চৌহালী		৪,৬৭৬,৫০০
৪৯৭	রাজশাহী	সিরাজগঞ্জ	কামারখন্দ	ভদ্রঘাট	৭৪২,৩০০
৪৯৮	রাজশাহী	সিরাজগঞ্জ	কামারখন্দ	জামতৈল	৮৫৬,৮০০
৪৯৯	রাজশাহী	সিরাজগঞ্জ	কামারখন্দ	ঝাএল	৮৮৮,০০০
৫০০	রাজশাহী	সিরাজগঞ্জ	কামারখন্দ	রায়দৌলতপুর	৮০৮,৮০০
			কামারখন্দ		৩,২৯৫,৯০০
৫০১	রাজশাহী	সিরাজগঞ্জ	কাজীপুর	চরগিরিশ	৬৪৬,৮০০
৫০২	রাজশাহী	সিরাজগঞ্জ	কাজীপুর	চলিতাভাঙ্গা	৮৩৮,১০০
৫০৩	রাজশাহী	সিরাজগঞ্জ	কাজীপুর	গাঙ্গাইল	৭১৫,১০০
৫০৪	রাজশাহী	সিরাজগঞ্জ	কাজীপুর	কাজিপুর	৫৯৭,৮০০
৫০৫	রাজশাহী	সিরাজগঞ্জ	কাজীপুর	খাসরাজবাড়ী	৫৩৭,৩০০
৫০৬	রাজশাহী	সিরাজগঞ্জ	কাজীপুর	মাইজবাড়ী	৬৬১,১০০
৫০৭	রাজশাহী	সিরাজগঞ্জ	কাজীপুর	মনসুরনগর	৭৬২,৭০০
৫০৮	রাজশাহী	সিরাজগঞ্জ	কাজীপুর	নাটুয়ারপাড়া	৬৪৮,৩০০
৫০৯	রাজশাহী	সিরাজগঞ্জ	কাজীপুর	নিশ্চিতপুর	৬২৯,৩০০
৫১০	রাজশাহী	সিরাজগঞ্জ	কাজীপুর	সোনামুখী	৮১২,৯০০
৫১১	রাজশাহী	সিরাজগঞ্জ	কাজীপুর	শুভগাছা	৫৩২,৫০০
৫১২	রাজশাহী	সিরাজগঞ্জ	কাজীপুর	তেকানী	৬৩৭,৮০০
			কাজীপুর		৮,০১৯,৭০০
৫১৩	রাজশাহী	সিরাজগঞ্জ	রায়গঞ্জ	ব্রহ্মগাছা	৮৭৭,৯০০
৫১৪	রাজশাহী	সিরাজগঞ্জ	রায়গঞ্জ	চন্দাইকোনা	৯২৬,৮০০
৫১৫	রাজশাহী	সিরাজগঞ্জ	রায়গঞ্জ	ধামাইনগর	৭৩১,৬০০
৫১৬	রাজশাহী	সিরাজগঞ্জ	রায়গঞ্জ	ধানগড়া	৭৩৭,৭০০
৫১৭	রাজশাহী	সিরাজগঞ্জ	রায়গঞ্জ	খুবিল	৭৪৯,২০০
৫১৮	রাজশাহী	সিরাজগঞ্জ	রায়গঞ্জ	ঘুড়কা	৮৪৯,০০০
৫১৯	রাজশাহী	সিরাজগঞ্জ	রায়গঞ্জ	নলকা	৯০২,৬০০
৫২০	রাজশাহী	সিরাজগঞ্জ	রায়গঞ্জ	পান্সাসী	৮৭৯,২০০
৫২১	রাজশাহী	সিরাজগঞ্জ	রায়গঞ্জ	সোনাখাড়া	৭০৬,৯০০
			রায়গঞ্জ		৭,৩৬০,৯০০
৫২২	রাজশাহী	সিরাজগঞ্জ	সাহজাদপুর	বেলতৈল	৮৫২,৬০০
৫২৩	রাজশাহী	সিরাজগঞ্জ	সাহজাদপুর	গালা	৮৬৭,৭০০
৫২৪	রাজশাহী	সিরাজগঞ্জ	সাহজাদপুর	গাড়াদহ	২,১৮০,৪০০
৫২৫	রাজশাহী	সিরাজগঞ্জ	সাহজাদপুর	জালালপুর	৬২৭,৩০০
৫২৬	রাজশাহী	সিরাজগঞ্জ	সাহজাদপুর	কৈজুরী	৮৭৪,৭০০
৫২৭	রাজশাহী	সিরাজগঞ্জ	সাহজাদপুর	কায়েমপুর	৯৪১,৩০০
৫২৮	রাজশাহী	সিরাজগঞ্জ	সাহজাদপুর	খুকনী	১,০৬১,৭০০
৫২৯	রাজশাহী	সিরাজগঞ্জ	সাহজাদপুর	নরিনা	৬০৩,২০০
৫৩০	রাজশাহী	সিরাজগঞ্জ	সাহজাদপুর	পোরজনা	১,২৩৬,১০০
৫৩১	রাজশাহী	সিরাজগঞ্জ	সাহজাদপুর	পোতাজিয়া	৯৫৯,২০০
৫৩২	রাজশাহী	সিরাজগঞ্জ	সাহজাদপুর	রূপবাটি	৮৮২,৯০০
৫৩৩	রাজশাহী	সিরাজগঞ্জ	সাহজাদপুর	হাবিবুল্লা-নগর	৭১৬,২০০
৫৩৪	রাজশাহী	সিরাজগঞ্জ	সাহজাদপুর	সোনাতনী	৬৭৫,২০০
			সাহজাদপুর		১২,৪৭৮,৫০০
৫৩৫	রাজশাহী	সিরাজগঞ্জ	সিরাজগঞ্জ সদর	বাগবাটি	১,১১০,৩০০
৫৩৬	রাজশাহী	সিরাজগঞ্জ	সিরাজগঞ্জ সদর	বহুলী	৯৭৮,৮০০
৫৩৭	রাজশাহী	সিরাজগঞ্জ	সিরাজগঞ্জ সদর	কালিয়াহরিপুর	১,১০৫,০০০


জিরাউর রহমান
 উপসচিব
 স্থানীয় সরকার বিভাগ
 গণপ্রজাতন্ত্রী বাংলাদেশ সরকার


৫৩৮	রাজশাহী	সিরাজগঞ্জ	সিরাজগঞ্জ সদর	কাওয়াকোলা	৬৮৫,৫০০
৫৩৯	রাজশাহী	সিরাজগঞ্জ	সিরাজগঞ্জ সদর	খোকশাবাড়ী	৭৯০,১০০
৫৪০	রাজশাহী	সিরাজগঞ্জ	সিরাজগঞ্জ সদর	যেসরা	৭৯৪,১০০
৫৪১	রাজশাহী	সিরাজগঞ্জ	সিরাজগঞ্জ সদর	রতনকান্দি	১,০০১,৬০০
৫৪২	রাজশাহী	সিরাজগঞ্জ	সিরাজগঞ্জ সদর	সয়দাবাদ	৯৯৬,৭০০
৫৪৩	রাজশাহী	সিরাজগঞ্জ	সিরাজগঞ্জ সদর	শিয়ালকোল	১,০৪৯,৪০০
৫৪৪	রাজশাহী	সিরাজগঞ্জ	সিরাজগঞ্জ সদর	ছোনগাছা	৮৮৪,৫০০
			সিরাজগঞ্জ সদর		৯,৩৯৬,০০০
৫৪৫	রাজশাহী	সিরাজগঞ্জ	তাড়াশ	বারুহাস	৮৫৪,৮০০
৫৪৬	রাজশাহী	সিরাজগঞ্জ	তাড়াশ	দেশীগ্রাম	৭২৭,০০০
৫৪৭	রাজশাহী	সিরাজগঞ্জ	তাড়াশ	মাধাইনগর	৭১৭,২০০
৫৪৮	রাজশাহী	সিরাজগঞ্জ	তাড়াশ	মাগুড়াবিনোদ	৭৭৮,৩০০
৫৪৯	রাজশাহী	সিরাজগঞ্জ	তাড়াশ	নওগাঁ	৮১০,১০০
৫৫০	রাজশাহী	সিরাজগঞ্জ	তাড়াশ	তালম	৭১৬,৫০০
৫৫১	রাজশাহী	সিরাজগঞ্জ	তাড়াশ	তাড়াশ	৬৫১,৭০০
৫৫২	রাজশাহী	সিরাজগঞ্জ	তাড়াশ	সগুনা	৬৭১,৪০০
			তাড়াশ		৫,৯২৭,০০০
৫৫৩	রাজশাহী	সিরাজগঞ্জ	উল্লাপাড়া	বাকলা	৮৩৪,২০০
৫৫৪	রাজশাহী	সিরাজগঞ্জ	উল্লাপাড়া	বড়হর	৮৯৪,৯০০
৫৫৫	রাজশাহী	সিরাজগঞ্জ	উল্লাপাড়া	বড়পাকাসী	৭৭৫,১০০
৫৫৬	রাজশাহী	সিরাজগঞ্জ	উল্লাপাড়া	দুর্গানগর	১,১৪৪,৪০০
৫৫৭	রাজশাহী	সিরাজগঞ্জ	উল্লাপাড়া	হাটিকুমরুল	১,১৪৯,৩০০
৫৫৮	রাজশাহী	সিরাজগঞ্জ	উল্লাপাড়া	মোহনপুর	৯০৪,৮০০
৫৫৯	রাজশাহী	সিরাজগঞ্জ	উল্লাপাড়া	পঞ্চক্রেমশী	৯৬৭,৫০০
৫৬০	রাজশাহী	সিরাজগঞ্জ	উল্লাপাড়া	পূর্ণিমাগাভী	৮০৬,৫০০
৫৬১	রাজশাহী	সিরাজগঞ্জ	উল্লাপাড়া	রামকৃষ্ণপুর	৭৬৪,৮০০
৫৬২	রাজশাহী	সিরাজগঞ্জ	উল্লাপাড়া	সলংগা	৯২৫,০০০
৫৬৩	রাজশাহী	সিরাজগঞ্জ	উল্লাপাড়া	সলপ	৮১২,৪০০
৫৬৪	রাজশাহী	সিরাজগঞ্জ	উল্লাপাড়া	উধুনিয়া	৮০৩,৪০০
৫৬৫	রাজশাহী	সিরাজগঞ্জ	উল্লাপাড়া	কয়ড়া	৬০৭,৯০০
৫৬৬	রাজশাহী	সিরাজগঞ্জ	উল্লাপাড়া	উল্লাপাড়া	৬৪৮,৯০০
			উল্লাপাড়া		১২,০৩৯,১০০
৫৬৭	খুলনা	বাগেরহাট	বাগেরহাট সদর	বারুইপাড়া	৭৬৭,৬০০
৫৬৮	খুলনা	বাগেরহাট	বাগেরহাট সদর	বামরোতা	৭৮৯,৬০০
৫৬৯	খুলনা	বাগেরহাট	বাগেরহাট সদর	বিষ্ণুপুর	৭২৩,৭০০
৫৭০	খুলনা	বাগেরহাট	বাগেরহাট সদর	ডেমা	৭২৮,৬০০
৫৭১	খুলনা	বাগেরহাট	বাগেরহাট সদর	গোটাপাড়া	৭২৮,৫০০
৫৭২	খুলনা	বাগেরহাট	বাগেরহাট সদর	যাত্রাপুর	৬৭৯,৯০০
৫৭৩	খুলনা	বাগেরহাট	বাগেরহাট সদর	কারাপাড়া	৭৫৭,৯০০
৫৭৪	খুলনা	বাগেরহাট	বাগেরহাট সদর	খানপুর	৬৩৫,৬০০
৫৭৫	খুলনা	বাগেরহাট	বাগেরহাট সদর	রাখালগাছি	৫৭৬,৪০০
৫৭৬	খুলনা	বাগেরহাট	বাগেরহাট সদর	ষটিগমবুজ	৭৬৭,১০০
			বাগেরহাট সদর		৭,১৫৪,৯০০
৫৭৭	খুলনা	বাগেরহাট	চিতলমারী	চরবানিয়ারী	৫৯৮,০০০
৫৭৮	খুলনা	বাগেরহাট	চিতলমারী	বড়বাড়িয়া	৭৬৮,৬০০

জিয়াউর রহমান
উপসচিব
স্থানীয় সরকার বিভাগ
গণপ্রজাতন্ত্রী বাংলাদেশ সরকার

৫৭৯	খুলনা	বাগেরহাট	চিতলমারী	চিতলমারী	৯২৫,০০০
৫৮০	খুলনা	বাগেরহাট	চিতলমারী	হিজলা	৬৫৯,৩০০
৫৮১	খুলনা	বাগেরহাট	চিতলমারী	সঙ্কোষপুর	৬৩০,০০০
৫৮২	খুলনা	বাগেরহাট	চিতলমারী	কলাতলা	৭১৩,৮০০
৫৮৩	খুলনা	বাগেরহাট	চিতলমারী	শিবপুর	৫১৩,২০০
			চিতলমারী		৪,৮০৭,৯০০
৫৮৪	খুলনা	বাগেরহাট	ফকিরহাট	বাহিরদিমানসা	৫৬৯,০০০
৫৮৫	খুলনা	বাগেরহাট	ফকিরহাট	বেতাগা	৫৪৭,৮০০
৫৮৬	খুলনা	বাগেরহাট	ফকিরহাট	ফকিরহাট	৭৩০,১০০
৫৮৭	খুলনা	বাগেরহাট	ফকিরহাট	লখপুর	৬৬৯,২০০
৫৮৮	খুলনা	বাগেরহাট	ফকিরহাট	মুলঘর	৫৭৩,৯০০
৫৮৯	খুলনা	বাগেরহাট	ফকিরহাট	নলধা-মৌভোগ	৫৭৯,৯০০
৫৯০	খুলনা	বাগেরহাট	ফকিরহাট	পিলজংগ	৬৭৪,৩০০
৫৯১	খুলনা	বাগেরহাট	ফকিরহাট	শুভদিয়া	৬০৩,৬০০
			ফকিরহাট		৪,৯৪৭,৮০০
৫৯২	খুলনা	বাগেরহাট	কচুয়া	বাধল	৬২০,৫০০
৫৯৩	খুলনা	বাগেরহাট	কচুয়া	ধোপাখালী	৫২৭,৮০০
৫৯৪	খুলনা	বাগেরহাট	কচুয়া	গজালিয়া	৬২৫,৭০০
৫৯৫	খুলনা	বাগেরহাট	কচুয়া	গোপালপুর	৪৯৭,০০০
৫৯৬	খুলনা	বাগেরহাট	কচুয়া	কচুয়া	৫৬০,২০০
৫৯৭	খুলনা	বাগেরহাট	কচুয়া	মাঘীয়া	৫৬১,৯০০
৫৯৮	খুলনা	বাগেরহাট	কচুয়া	রায়পাড়া	৬৩৫,২০০
			কচুয়া		৪,০২৮,৩০০
৫৯৯	খুলনা	বাগেরহাট	মোল্লাহাট	আটজুড়ী	৭১৫,৬০০
৬০০	খুলনা	বাগেরহাট	মোল্লাহাট	চুনখোলা	৬৩৭,৫০০
৬০১	খুলনা	বাগেরহাট	মোল্লাহাট	গাংনী	৫৯৩,৮০০
৬০২	খুলনা	বাগেরহাট	মোল্লাহাট	গাওলা	৬৭৯,৩০০
৬০৩	খুলনা	বাগেরহাট	মোল্লাহাট	কোদালীয়া	৭১৮,১০০
৬০৪	খুলনা	বাগেরহাট	মোল্লাহাট	কুলীয়া	৬২৭,৭০০
৬০৫	খুলনা	বাগেরহাট	মোল্লাহাট	উদয়পুর	৭৩৩,৫০০
			মোল্লাহাট		৪,৭০৫,৫০০
৬০৬	খুলনা	বাগেরহাট	মোংলা	চাঁদপাই	৬৫১,২০০
৬০৭	খুলনা	বাগেরহাট	মোংলা	বুড়িরডাঙ্গা	৬৭৮,২০০
৬০৮	খুলনা	বাগেরহাট	মোংলা	চিলা	৬৮৯,০০০
৬০৯	খুলনা	বাগেরহাট	মোংলা	মিঠাখালী	৭০৯,৮০০
৬১০	খুলনা	বাগেরহাট	মোংলা	সোনাইলতলা	৫০৪,৪০০
৬১১	খুলনা	বাগেরহাট	মোংলা	সুন্দরবন	৭৫৮,৮০০
			মোংলা		৩,৯৯১,৪০০
৬১২	খুলনা	বাগেরহাট	মোড়েলগঞ্জ	বাহারবুনিয়া	৬৭৫,৬০০
৬১৩	খুলনা	বাগেরহাট	মোড়েলগঞ্জ	বলইবুনিয়া	৫৩৭,৭০০
৬১৪	খুলনা	বাগেরহাট	মোড়েলগঞ্জ	বনগ্রাম	৫৩৭,৮০০
৬১৫	খুলনা	বাগেরহাট	মোড়েলগঞ্জ	বারইখালী	৭০৪,৩০০
৬১৬	খুলনা	বাগেরহাট	মোড়েলগঞ্জ	চিংড়াখালী	৬২৫,৬০০
৬১৭	খুলনা	বাগেরহাট	মোড়েলগঞ্জ	দৈবজ্জহাটী	৬৬২,২০০
৬১৮	খুলনা	বাগেরহাট	মোড়েলগঞ্জ	হোগলাবুনিয়া	৭০৯,৫০০
৬১৯	খুলনা	বাগেরহাট	মোড়েলগঞ্জ	হোগলাপাশা	৫৬১,২০০


জিনাতুন নহমান
 উপসচিব
 স্থানীয় সরকার বিভাগ
 গণপ্রজাতন্ত্রী বাংলাদেশ সরকার


৬২০	খুলনা	বাগেরহাট	মোড়েলগঞ্জ	জিউধরা	৮৪৭,০০০
৬২১	খুলনা	বাগেরহাট	মোড়েলগঞ্জ	খাউলিয়া	৮৫৩,৬০০
৬২২	খুলনা	বাগেরহাট	মোড়েলগঞ্জ	মোড়েলগঞ্জ	৫৬১,৫০০
৬২৩	খুলনা	বাগেরহাট	মোড়েলগঞ্জ	নিশানবাড়িয়া	৮৮৭,১০০
৬২৪	খুলনা	বাগেরহাট	মোড়েলগঞ্জ	পঞ্চকরণ	৬১০,৭০০
৬২৫	খুলনা	বাগেরহাট	মোড়েলগঞ্জ	পুটিখালী	৬৩৯,৬০০
৬২৬	খুলনা	বাগেরহাট	মোড়েলগঞ্জ	রামচন্দ্রপুর	৬৫৮,২০০
৬২৭	খুলনা	বাগেরহাট	মোড়েলগঞ্জ	তেলীগাতি	৫৩০,৮০০
			মোড়েলগঞ্জ		১০,৬০২,০০০
৬২৮	খুলনা	বাগেরহাট	রামপাল	বাইনতলা	৭৪২,০০০
৬২৯	খুলনা	বাগেরহাট	রামপাল	বাঁশতলী	৫৭৭,৭০০
৬৩০	খুলনা	বাগেরহাট	রামপাল	ভজপাটিয়া	৫০৩,৬০০
৬৩১	খুলনা	বাগেরহাট	রামপাল	গৌরয়া	৭২৯,১০০
৬৩২	খুলনা	বাগেরহাট	রামপাল	হড়কা	৪৮২,৯০০
৬৩৩	খুলনা	বাগেরহাট	রামপাল	মালিকেরবেড়া	৫৭৪,৮০০
৬৩৪	খুলনা	বাগেরহাট	রামপাল	পোড়খালী	৫৮৭,৬০০
৬৩৫	খুলনা	বাগেরহাট	রামপাল	রাজনগর	৬৪০,৩০০
৬৩৬	খুলনা	বাগেরহাট	রামপাল	রামপাল	৭৪৫,৬০০
৬৩৭	খুলনা	বাগেরহাট	রামপাল	উষলকুড়	৮০৯,৯০০
			রামপাল		৬,৩৯৩,৫০০
৬৩৮	খুলনা	বাগেরহাট	শরণখোলা	ধানসাগর	৭৬৬,৩০০
৬৩৯	খুলনা	বাগেরহাট	শরণখোলা	খোমতাকাটা	৮৮০,৫০০
৬৪০	খুলনা	বাগেরহাট	শরণখোলা	রায়েন্দা	৮৯৯,৮০০
৬৪১	খুলনা	বাগেরহাট	শরণখোলা	সাইখখালী	৮১৫,৯০০
			শরণখোলা		৩,৩৬২,১০০
৬৪২	খুলনা	চুয়াডাংগা	আলমডাংগা	আইলহাস	৬২৮,৯০০
৬৪৩	খুলনা	চুয়াডাংগা	আলমডাংগা	বেলগাছি	৫৫৯,৫০০
৬৪৪	খুলনা	চুয়াডাংগা	আলমডাংগা	বাড়াদী	৬১১,৬০০
৬৪৫	খুলনা	চুয়াডাংগা	আলমডাংগা	চিতলা	৬৮৬,৯০০
৬৪৬	খুলনা	চুয়াডাংগা	আলমডাংগা	ভাংবাড়িয়া	৭৪১,৯০০
৬৪৭	খুলনা	চুয়াডাংগা	আলমডাংগা	ডাউকি	৬৩৯,০০০
৬৪৮	খুলনা	চুয়াডাংগা	আলমডাংগা	গাংনী	৭০৪,৩০০
৬৪৯	খুলনা	চুয়াডাংগা	আলমডাংগা	হারদী	৭৩৩,৮০০
৬৫০	খুলনা	চুয়াডাংগা	আলমডাংগা	কালিদাসপুর	৬৬৬,৮০০
৬৫১	খুলনা	চুয়াডাংগা	আলমডাংগা	জামজামী	৬২৪,২০০
৬৫২	খুলনা	চুয়াডাংগা	আলমডাংগা	জেহালা	৬৪০,৯০০
৬৫৩	খুলনা	চুয়াডাংগা	আলমডাংগা	খাদিমপুর	৬৫৩,২০০
৬৫৪	খুলনা	চুয়াডাংগা	আলমডাংগা	খাসকররা	৭০৪,৫০০
৬৫৫	খুলনা	চুয়াডাংগা	আলমডাংগা	কুমারী	৬০৯,৩০০
৬৫৬	খুলনা	চুয়াডাংগা	আলমডাংগা	নাগদাহ	৬৩৪,৮০০
			আলমডাংগা		৯,৮৩৯,২০০
৬৫৭	খুলনা	চুয়াডাংগা	চুয়াডাংগা সদর	আলোকদিয়া	৭১৮,১০০
৬৫৮	খুলনা	চুয়াডাংগা	চুয়াডাংগা সদর	বেগমপুর	৭৯৪,৪০০
৬৫৯	খুলনা	চুয়াডাংগা	চুয়াডাংগা সদর	কুতুবপুর	৮৭৬,৩০০
৬৬০	খুলনা	চুয়াডাংগা	চুয়াডাংগা সদর	মোমিনপুর	৫৬৬,৫০০
৬৬১	খুলনা	চুয়াডাংগা	চুয়াডাংগা সদর	পদ্মবিলা	৬৪৪,৩০০
৬৬২	খুলনা	চুয়াডাংগা	চুয়াডাংগা সদর	শংকরচন্দ্র	৮০৬,৪০০


জিয়াউর রহমান
 উপসচিব
 স্থানীয় সরকার বিভাগ
 গণপরিষদ/স্বাস্থ্য ও পরিবেশ বিভাগ
 বাংলাদেশ সরকার


৬৬৩	খুলনা	চুয়াডাংগা	চুয়াডাংগা সদর	মাখালডাঙ্গা	৭০৮,৫০০
৬৬৪	খুলনা	চুয়াডাংগা	চুয়াডাংগা সদর	তিতুদহ	৬৭৭,০০০
৬৬৫	খুলনা	চুয়াডাংগা	চুয়াডাংগা সদর	গড়াইটুপি	৬৯২,২০০
৬৬৬	খুলনা	চুয়াডাঙ্গা	চুয়াডাঙ্গা সদর	নেহালপুর	৬২৫,৯০০
			চুয়াডাঙ্গা সদর		৭,১০৯,৬০০
৬৬৭	খুলনা	চুয়াডাংগা	দামুড়হুদা	দামুড়হুদা	৯৭৯,৭০০
৬৬৮	খুলনা	চুয়াডাংগা	দামুড়হুদা	নাতিপোতা	৬৩৬,৪০০
৬৬৯	খুলনা	চুয়াডাংগা	দামুড়হুদা	নাটুদহ	২,৩৪০,৬০০
৬৭০	খুলনা	চুয়াডাংগা	দামুড়হুদা	পারকৃষ্ণপুরমদনা	৭৪২,৮০০
৬৭১	খুলনা	চুয়াডাংগা	দামুড়হুদা	হাউলি	১,০৩৭,৪০০
৬৭২	খুলনা	চুয়াডাংগা	দামুড়হুদা	জুড়ানপুর	৯৪৮,২০০
৬৭৩	খুলনা	চুয়াডাংগা	দামুড়হুদা	কার্পাসডাঙ্গা	৯৯৫,৭০০
৬৭৪	খুলনা	চুয়াডাংগা	দামুড়হুদা	কোরালগাছী	৭৮৮,৩০০
			দামুড়হুদা		৮,৪৬৯,১০০
৬৭৫	খুলনা	চুয়াডাংগা	জীবননগর	আন্দুলবাড়ীয়া	৭৭৯,৭০০
৬৭৬	খুলনা	চুয়াডাংগা	জীবননগর	বাঁকা	৬৩৮,৪০০
৬৭৭	খুলনা	চুয়াডাংগা	জীবননগর	হাসাদাহ	৬৩৯,৫০০
৬৭৮	খুলনা	চুয়াডাংগা	জীবননগর	রায়পুর	৫৪৩,৮০০
৬৭৯	খুলনা	চুয়াডাংগা	জীবননগর	সীমান্ত	৮২২,০০০
৬৮০	খুলনা	চুয়াডাংগা	জীবননগর	উখলি	৬২০,৪০০
৬৮১	খুলনা	চুয়াডাংগা	জীবননগর	মনোহরপুর	৫৭৫,৮০০
৬৮২	খুলনা	চুয়াডাংগা	জীবননগর	কেডিকে	৫৯২,৫০০
			জীবননগর		৫,২১২,১০০
৬৮৩	খুলনা	যশোর	অভয়নগর	বাঘুটিয়া	৬৭৫,৮০০
৬৮৪	খুলনা	যশোর	অভয়নগর	প্রেমবাগ	৬৯৪,২০০
৬৮৫	খুলনা	যশোর	অভয়নগর	সুন্দলী	৫১৬,৮০০
৬৮৬	খুলনা	যশোর	অভয়নগর	পায়রা	৫৯৯,৭০০
৬৮৭	খুলনা	যশোর	অভয়নগর	চলিলিয়া	৬৪৫,৭০০
৬৮৮	খুলনা	যশোর	অভয়নগর	সিদ্ধি পাশা	৭৮২,২০০
৬৮৯	খুলনা	যশোর	অভয়নগর	শ্রীধরপুর	৮৩৪,৮০০
৬৯০	খুলনা	যশোর	অভয়নগর	শুভপাড়া	৭৬৫,৮০০
			অভয়নগর		৫,৫১৫,০০০
৬৯১	খুলনা	যশোর	বাঘারপাড়া	বাসুয়াড়া	৭০৬,১০০
৬৯২	খুলনা	যশোর	বাঘারপাড়া	বন্দবিলা	৮০৬,৮০০
৬৯৩	খুলনা	যশোর	বাঘারপাড়া	দরাজহাট	৬৬০,৬০০
৬৯৪	খুলনা	যশোর	বাঘারপাড়া	ধলগ্রাম	৬৪৬,৪০০
৬৯৫	খুলনা	যশোর	বাঘারপাড়া	দোহাকুলা	৭৫১,৬০০
৬৯৬	খুলনা	যশোর	বাঘারপাড়া	জামদিয়া	৭৪৮,৫০০
৬৯৭	খুলনা	যশোর	বাঘারপাড়া	জহরপুর	৬৭৯,৫০০
৬৯৮	খুলনা	যশোর	বাঘারপাড়া	নারিকেলবাড়ীয়া	৭৮৫,৩০০
৬৯৯	খুলনা	যশোর	বাঘারপাড়া	রায়পুর	৭৫৫,৭০০
			বাঘারপাড়া		৬,৫৪০,৫০০
৭০০	খুলনা	যশোর	চৌগাছা	চৌগাছাসদর	৫১৩,৬০০
৭০১	খুলনা	যশোর	চৌগাছা	ধুলিয়ানী	৫৩৮,৭০০
৭০২	খুলনা	যশোর	চৌগাছা	হাকিমপুর	৬৮১,৬০০
৭০৩	খুলনা	যশোর	চৌগাছা	জগদীশপুর	৬০৫,৭০০
৭০৪	খুলনা	যশোর	চৌগাছা	স্বরূপদাহ	৭৪০,৮০০

জিয়াউর রহমান
উপসচিব
স্থানীয় সরকার বিভাগ
গণপ্রজাতন্ত্রী বাংলাদেশ সরকার

৭০৫	খুলনা	যশোর	চৌগাছা	নারায়নপুর	৭৩০,৬০০
৭০৬	খুলনা	যশোর	চৌগাছা	পাশাপল	৬৫৩,৫০০
৭০৭	খুলনা	যশোর	চৌগাছা	পাতিবিলা	৫৪০,০০০
৭০৮	খুলনা	যশোর	চৌগাছা	ফুলসারা	৭০৩,১০০
৭০৯	খুলনা	যশোর	চৌগাছা	সিংহঝুলী	৪৯৭,৯০০
৭১০	খুলনা	যশোর	চৌগাছা	সুখপুকুরিয়া	৭৮৯,০০০
			চৌগাছা		৬,৯৯৪,৫০০
৭১১	খুলনা	যশোর	ঝিকরগাছা	বাঁকড়া	৭০২,৯০০
৭১২	খুলনা	যশোর	ঝিকরগাছা	গংগানন্দপুর	৭৩৯,৪০০
৭১৩	খুলনা	যশোর	ঝিকরগাছা	গদখালি	৭৩৭,৯০০
৭১৪	খুলনা	যশোর	ঝিকরগাছা	হাজীরবাগ	৬৭০,৩০০
৭১৫	খুলনা	যশোর	ঝিকরগাছা	ঝিকরগাছা	৭৪৪,১০০
৭১৬	খুলনা	যশোর	ঝিকরগাছা	মাগুরা	৭৬৪,১০০
৭১৭	খুলনা	যশোর	ঝিকরগাছা	নাভারগ	৭৬৪,৬০০
৭১৮	খুলনা	যশোর	ঝিকরগাছা	নির্বাসখোলা	৬৮৯,৪০০
৭১৯	খুলনা	যশোর	ঝিকরগাছা	পানিসাড়া	৬৮০,৪০০
৭২০	খুলনা	যশোর	ঝিকরগাছা	শংকরপুর	৭১০,৭০০
৭২১	খুলনা	যশোর	ঝিকরগাছা	শিমুলিয়া	৬৮০,৩০০
			ঝিকরগাছা		৭,৮৮৪,১০০
৭২২	খুলনা	যশোর	কেশবপুর	বিদ্যানন্দকাধি	৬১১,৫০০
৭২৩	খুলনা	যশোর	কেশবপুর	হাসানপুর	৬০১,৩০০
৭২৪	খুলনা	যশোর	কেশবপুর	গৌরীঘোনা	৬৯১,৭০০
৭২৫	খুলনা	যশোর	কেশবপুর	কেশবপুরসদর	৬৬৭,১০০
৭২৬	খুলনা	যশোর	কেশবপুর	মজিদপুর	৭০৩,৩০০
৭২৭	খুলনা	যশোর	কেশবপুর	মঙ্গলাকোট	৬৮৫,৫০০
৭২৮	খুলনা	যশোর	কেশবপুর	পাঁজিয়া	৭৩০,২০০
৭২৯	খুলনা	যশোর	কেশবপুর	সাগরদাড়ী	৭৮১,০০০
৭৩০	খুলনা	যশোর	কেশবপুর	সুফলাকাটি	৬৪২,০০০
৭৩১	খুলনা	যশোর	কেশবপুর	ত্রিমোহিনী	৫৫৯,৫০০
৭৩২	খুলনা	যশোর	কেশবপুর	সাতবাড়ীয়া	৬৩১,৬০০
			কেশবপুর		৭,৩০৪,৭০০
৭৩৩	খুলনা	যশোর	যশোহর সদর	আরবপুর	৮৮৫,৬০০
৭৩৪	খুলনা	যশোর	যশোহর সদর	বসুন্দীয়া	৮৮৯,৮০০
৭৩৫	খুলনা	যশোর	যশোহর সদর	চাঁচড়া	৯৯৮,৮০০
৭৩৬	খুলনা	যশোর	যশোহর সদর	চুড়ামনকাঠি	৯৬২,১০০
৭৩৭	খুলনা	যশোর	যশোহর সদর	দেয়াড়া	৮৭৭,৫০০
৭৩৮	খুলনা	যশোর	যশোহর সদর	ফতেপুর	১,১০৫,৯০০
৭৩৯	খুলনা	যশোর	যশোহর সদর	হৈবতপুর	৮৪৬,৪০০
৭৪০	খুলনা	যশোর	যশোহর সদর	ইছালী	৭৩৯,৫০০
৭৪১	খুলনা	যশোর	যশোহর সদর	কাশিমপুর	৮৫০,৭০০
৭৪২	খুলনা	যশোর	যশোহর সদর	কচুয়া	৭৪১,১০০
৭৪৩	খুলনা	যশোর	যশোহর সদর	লেবুতলা	৬৫৭,৬০০
৭৪৪	খুলনা	যশোর	যশোহর সদর	নরেন্দ্রপুর	৭৮৮,৩০০
৭৪৫	খুলনা	যশোর	যশোহর সদর	নওয়াপাড়া	১,০৮৬,৫০০
৭৪৬	খুলনা	যশোর	যশোহর সদর	রামনগর	৮৬৮,৮০০
৭৪৭	খুলনা	যশোর	যশোহর সদর	উপশহর	৫০৮,৩০০
			যশোহর সদর		১২,৮০৬,৯০০


জিব্রিলুর রহমান
 উপসচিব
 স্থানীয় সরকার বিভাগ
 গণপ্রজাতন্ত্রী বাংলাদেশ সরকার

৭৪৮	খুলনা	যশোর	মনিরামপুর	ভোজগাতি	৫৩০,৬০০
৭৪৯	খুলনা	যশোর	মনিরামপুর	ছালুয়াহাতি	৭৫২,০০০
৭৫০	খুলনা	যশোর	মনিরামপুর	ঢাকুরিয়া	৭৫৮,২০০
৭৫১	খুলনা	যশোর	মনিরামপুর	দুর্বাভাঙ্গা	৭১২,৬০০
৭৫২	খুলনা	যশোর	মনিরামপুর	হরিদাশকাটি	৭২২,০০০
৭৫৩	খুলনা	যশোর	মনিরামপুর	হরিহরনগর	৭৩৩,৬০০
৭৫৪	খুলনা	যশোর	মনিরামপুর	ঝাঁপা	৭৫৪,৯০০
৭৫৫	খুলনা	যশোর	মনিরামপুর	কাশিমনগর	৫৮০,০০০
৭৫৬	খুলনা	যশোর	মনিরামপুর	খানপুর	৭৮৪,৩০০
৭৫৭	খুলনা	যশোর	মনিরামপুর	খেদাপাড়া	৭৭১,৯০০
৭৫৮	খুলনা	যশোর	মনিরামপুর	কুলাটিয়া	৬২৯,৬০০
৭৫৯	খুলনা	যশোর	মনিরামপুর	মনিরামপুর	৫২২,৩০০
৭৬০	খুলনা	যশোর	মনিরামপুর	মনোহরপুর	৫৩৮,৮০০
৭৬১	খুলনা	যশোর	মনিরামপুর	মন্ডিমনগর	৭৮৪,২০০
৭৬২	খুলনা	যশোর	মনিরামপুর	নেহালপুর	৫৩৩,৭০০
৭৬৩	খুলনা	যশোর	মনিরামপুর	রোহিতা	৭৭৮,৯০০
৭৬৪	খুলনা	যশোর	মনিরামপুর	শ্যামকুর	৮৩৮,৯০০
			মনিরামপুর		১১,৭২৬,৫০০
৭৬৫	খুলনা	যশোর	শার্শা	বাগআচড়া	৮২০,৭০০
৭৬৬	খুলনা	যশোর	শার্শা	বাহাদুরপুর	৭৬৬,২০০
৭৬৭	খুলনা	যশোর	শার্শা	বেনাপল	৬৪২,৫০০
৭৬৮	খুলনা	যশোর	শার্শা	ডিহি	৭৬৪,০০০
৭৬৯	খুলনা	যশোর	শার্শা	গোঙ্গা	৭৫৮,৪০০
৭৭০	খুলনা	যশোর	শার্শা	কায়বা	৮০৯,৪০০
৭৭১	খুলনা	যশোর	শার্শা	লক্ষণপুর	৬৮১,৫০০
৭৭২	খুলনা	যশোর	শার্শা	নিজামপুর	৬৮৪,৯০০
৭৭৩	খুলনা	যশোর	শার্শা	পুটখালী	৭৭১,৯০০
৭৭৪	খুলনা	যশোর	শার্শা	শার্শা	৯৮১,৯০০
৭৭৫	খুলনা	যশোর	শার্শা	উলাশী	৮৪৭,৬০০
			শার্শা		৮,৫২৯,০০০
৭৭৬	খুলনা	ঝিনাইদহ	হরিনাকুন্ড	ভায়না	৭১০,০০০
৭৭৭	খুলনা	ঝিনাইদহ	হরিনাকুন্ড	চাঁদপুর	৭৯৪,৪০০
৭৭৮	খুলনা	ঝিনাইদহ	হরিনাকুন্ড	দৌলতপুর	৭১১,৫০০
৭৭৯	খুলনা	ঝিনাইদহ	হরিনাকুন্ড	জোড়াদহ	৫৪৫,০০০
৭৮০	খুলনা	ঝিনাইদহ	হরিনাকুন্ড	কাপাসহাটিয়া	৭৬৩,২০০
৭৮১	খুলনা	ঝিনাইদহ	হরিনাকুন্ড	রঘুনাথপুর	৭৩১,৭০০
৭৮২	খুলনা	ঝিনাইদহ	হরিনাকুন্ড	তাহেরছদা	৭০০,৫০০
৭৮৩	খুলনা	ঝিনাইদহ	হরিনাকুন্ড	ফলশী	৫২৩,১০০
			হরিনাকুন্ড		৫,৪৭৯,৪০০
৭৮৪	খুলনা	ঝিনাইদহ	ঝিনাইদহ সদর	দোগাছি	৫৮৩,৮০০
৭৮৫	খুলনা	ঝিনাইদহ	ঝিনাইদহ সদর	ফুরসকি	৬৭২,৮০০
৭৮৬	খুলনা	ঝিনাইদহ	ঝিনাইদহ সদর	গাম্ভা	৮০৫,৬০০
৭৮৭	খুলনা	ঝিনাইদহ	ঝিনাইদহ সদর	ঘোড়শাল	৬৭৩,০০০
৭৮৮	খুলনা	ঝিনাইদহ	ঝিনাইদহ সদর	হলিধানী	৬৩৪,৫০০
৭৮৯	খুলনা	ঝিনাইদহ	ঝিনাইদহ সদর	হরিশংকরপুর	৬৮৫,৭০০
৭৯০	খুলনা	ঝিনাইদহ	ঝিনাইদহ সদর	কালীচরণপুর	৫৮২,১০০
৭৯১	খুলনা	ঝিনাইদহ	ঝিনাইদহ সদর	কুমড়াবাড়িয়া	৬৬৪,৭০০


মুহিবুদ্দিন রহমান
 উপসচিব
 স্থানীয় সরকার বিভাগ
 গণপ্রজাতন্ত্রী বাংলাদেশ সরকার


৭৯২	খুলনা	ঝিনাইদহ	ঝিনাইদহ সদর	মধুহাটি	৮০৪,৭০০
৭৯৩	খুলনা	ঝিনাইদহ	ঝিনাইদহ সদর	মহারাজপুর	৭৭৪,৯০০
৭৯৪	খুলনা	ঝিনাইদহ	ঝিনাইদহ সদর	নলডাঙ্গা	৭৭৬,২০০
৭৯৫	খুলনা	ঝিনাইদহ	ঝিনাইদহ সদর	পদ্মাকর	৬০৮,০০০
৭৯৬	খুলনা	ঝিনাইদহ	ঝিনাইদহ সদর	পাগলাকানাই	৫৯৫,১০০
৭৯৭	খুলনা	ঝিনাইদহ	ঝিনাইদহ সদর	পোড়াহাটি	৭৮৬,৮০০
৭৯৮	খুলনা	ঝিনাইদহ	ঝিনাইদহ সদর	সাগামা	৬৪৭,৫০০
৭৯৯	খুলনা	ঝিনাইদহ	ঝিনাইদহ সদর	সাদুহাটি	৬৯৮,৮০০
৮০০	খুলনা	ঝিনাইদহ	ঝিনাইদহ সদর	সুরাটি	৫৭৩,৯০০
			ঝিনাইদহ সদর		১১,৫৬৮,১০০
৮০১	খুলনা	ঝিনাইদহ	কালিগঞ্জ	বারবাজার	৮৩০,৯০০
৮০২	খুলনা	ঝিনাইদহ	কালিগঞ্জ	জামাল	৬২৬,৩০০
৮০৩	খুলনা	ঝিনাইদহ	কালিগঞ্জ	সুন্দরপুর-দুর্গাপুর	৬০৭,১০০
৮০৪	খুলনা	ঝিনাইদহ	কালিগঞ্জ	কাষ্টডাঙ্গা	৬৬৯,০০০
৮০৫	খুলনা	ঝিনাইদহ	কালিগঞ্জ	কোলা	৭৩০,২০০
৮০৬	খুলনা	ঝিনাইদহ	কালিগঞ্জ	মালিয়াটি	৬২৬,৭০০
৮০৭	খুলনা	ঝিনাইদহ	কালিগঞ্জ	নিয়ামতপুর	৬৬৯,১০০
৮০৮	খুলনা	ঝিনাইদহ	কালিগঞ্জ	রায়গ্রাম	৬৯২,৮০০
৮০৯	খুলনা	ঝিনাইদহ	কালিগঞ্জ	রাখালগাছি	৭৪২,৩০০
৮১০	খুলনা	ঝিনাইদহ	কালিগঞ্জ	শিমলারোকন পুর	৪৭১,০০০
৮১১	খুলনা	ঝিনাইদহ	কালিগঞ্জ	ত্রিলোচনপুর	৭২৫,৬০০
			কালিগঞ্জ		৭,৩৯১,০০০
৮১২	খুলনা	ঝিনাইদহ	কোটচাঁদপুর	বলুহর	৬৫৫,৭০০
৮১৩	খুলনা	ঝিনাইদহ	কোটচাঁদপুর	দোড়া	৭৪৩,৬০০
৮১৪	খুলনা	ঝিনাইদহ	কোটচাঁদপুর	এলাঙ্গী	৬২৬,২০০
৮১৫	খুলনা	ঝিনাইদহ	কোটচাঁদপুর	কুশা	৭৪১,৬০০
৮১৬	খুলনা	ঝিনাইদহ	কোটচাঁদপুর	সাদারপুর	৬৯৮,৩০০
			কোটচাঁদপুর		৩,৪৬৫,৮০০
৮১৭	খুলনা	ঝিনাইদহ	মহেশপুর	আজমপুর	৭৩৭,২০০
৮১৮	খুলনা	ঝিনাইদহ	মহেশপুর	বাঁশবাড়িয়া	৮১৪,৮০০
৮১৯	খুলনা	ঝিনাইদহ	মহেশপুর	ফতেপুর	৭৩৯,৫০০
৮২০	খুলনা	ঝিনাইদহ	মহেশপুর	যাদবপুর	৮২৬,৮০০
৮২১	খুলনা	ঝিনাইদহ	মহেশপুর	কাজিরবেড়	৮৬৩,৬০০
৮২২	খুলনা	ঝিনাইদহ	মহেশপুর	মান্দারবাড়িয়া	৮০৫,১০০
৮২৩	খুলনা	ঝিনাইদহ	মহেশপুর	নাটিমা	৭৬৬,৯০০
৮২৪	খুলনা	ঝিনাইদহ	মহেশপুর	নেপা	৮১৭,১০০
৮২৫	খুলনা	ঝিনাইদহ	মহেশপুর	পান্তাপাড়া	৬৪৫,০০০
৮২৬	খুলনা	ঝিনাইদহ	মহেশপুর	শ্যামকুর	৭৭২,৫০০
৮২৭	খুলনা	ঝিনাইদহ	মহেশপুর	এসবিকে	৬৩০,৮০০
৮২৮	খুলনা	ঝিনাইদহ	মহেশপুর	স্বরূপপুর	৭২৯,০০০
			মহেশপুর		৯,১৪৭,৯০০
৮২৯	খুলনা	ঝিনাইদহ	শৈলকুপা	আবাইপুর	৬৪৪,৩০০
৮৩০	খুলনা	ঝিনাইদহ	শৈলকুপা	বগড়া	৬৬১,০০০
৮৩১	খুলনা	ঝিনাইদহ	শৈলকুপা	ধলহরচন্দ্র	৭৬৩,৪০০
৮৩২	খুলনা	ঝিনাইদহ	শৈলকুপা	দিগনগর	৬২৮,২০০
৮৩৩	খুলনা	ঝিনাইদহ	শৈলকুপা	দুধসুর	৭২৭,৪০০
৮৩৪	খুলনা	ঝিনাইদহ	শৈলকুপা	মনোহরপুর	৬০৮,৯০০

জিয়াউর রহমান
উপসচিব
স্থানীয় সরকার বিভাগ
গণপ্রজাতন্ত্রী বাংলাদেশ সরকার


৮৩৫	খুলনা	ঝিনাইদহ	শৈলকুপা	ফুলছরি	৬৫৭,৭০০
৮৩৬	খুলনা	ঝিনাইদহ	শৈলকুপা	হাকিমপুর	৬৮০,৪০০
৮৩৭	খুলনা	ঝিনাইদহ	শৈলকুপা	কাঁচেরকোল	৬৬৫,৫০০
৮৩৮	খুলনা	ঝিনাইদহ	শৈলকুপা	মির্জাপুর	৮৪০,১০০
৮৩৯	খুলনা	ঝিনাইদহ	শৈলকুপা	নিত্যানন্দপুর	৭৬৮,৪০০
৮৪০	খুলনা	ঝিনাইদহ	শৈলকুপা	সারুটিয়া	৭১৮,৩০০
৮৪১	খুলনা	ঝিনাইদহ	শৈলকুপা	ত্রিবেনী	৬৯৬,৫০০
৮৪২	খুলনা	ঝিনাইদহ	শৈলকুপা	উমেদপুর	৭৭৫,৫০০
			শৈলকুপা		৯,৮৩৫,৬০০
৮৪৩	খুলনা	খুলনা	বাটিয়াঘাটা	আমীরপুর	৬২৭,৯০০
৮৪৪	খুলনা	খুলনা	বাটিয়াঘাটা	বালিয়াডাঙ্গা	৬৩৯,৭০০
৮৪৫	খুলনা	খুলনা	বাটিয়াঘাটা	বাটিয়াঘাটা	৭৩৫,১০০
৮৪৬	খুলনা	খুলনা	বাটিয়াঘাটা	ভান্ডারকোট	৬৮৯,৮০০
৮৪৭	খুলনা	খুলনা	বাটিয়াঘাটা	গঙ্গারামপুর	৬৮৫,১০০
৮৪৮	খুলনা	খুলনা	বাটিয়াঘাটা	জলমা	১,৫৪৩,৮০০
৮৪৯	খুলনা	খুলনা	বাটিয়াঘাটা	সুরখালী	৮৬১,৭০০
			বাটিয়াঘাটা		৫,৭৮৩,১০০
৮৫০	খুলনা	খুলনা	দাকোপ	বাজুয়া	৮৩৬,৫০০
৮৫১	খুলনা	খুলনা	দাকোপ	বানীশাজা	১,০০৫,০০০
৮৫২	খুলনা	খুলনা	দাকোপ	লাউডুবি	৫১৭,০০০
৮৫৩	খুলনা	খুলনা	দাকোপ	পানখালী (চালনা)	৬৮৮,৪০০
৮৫৪	খুলনা	খুলনা	দাকোপ	দাকোপ	৫০৫,৪০০
৮৫৫	খুলনা	খুলনা	দাকোপ	কৈলাশগঞ্জ	৬৫১,৯০০
৮৫৬	খুলনা	খুলনা	দাকোপ	কামারখোলা	৬৭৯,১০০
৮৫৭	খুলনা	খুলনা	দাকোপ	সুতারখালী	১,৭৭৫,১০০
৮৫৮	খুলনা	খুলনা	দাকোপ	তিলডাঙ্গা	১,০৮৮,৪০০
			দাকোপ		৭,৭৪৬,৮০০
৮৫৯	খুলনা	খুলনা	ডুমুরিয়া	আটলিয়া	১,৫৪০,৯০০
৮৬০	খুলনা	খুলনা	ডুমুরিয়া	ভান্ডারপাড়া	৭০৭,৭০০
৮৬১	খুলনা	খুলনা	ডুমুরিয়া	ধামালিয়া	৬৭২,০০০
৮৬২	খুলনা	খুলনা	ডুমুরিয়া	ডুমুরিয়া	৭২০,৫০০
৮৬৩	খুলনা	খুলনা	ডুমুরিয়া	গুটুদিয়া	৯৯৭,৭০০
৮৬৪	খুলনা	খুলনা	ডুমুরিয়া	খর্নিয়া	৬৪১,৪০০
৮৬৫	খুলনা	খুলনা	ডুমুরিয়া	মাগুরখালী	৭১৫,৮০০
৮৬৬	খুলনা	খুলনা	ডুমুরিয়া	মাগুরাঘোনা	৬৮৩,৯০০
৮৬৭	খুলনা	খুলনা	ডুমুরিয়া	রঘুনাথপুর	৭৭০,৮০০
৮৬৮	খুলনা	খুলনা	ডুমুরিয়া	রংপুর	৭২০,৫০০
৮৬৯	খুলনা	খুলনা	ডুমুরিয়া	রুদাঘোড়া	৭২২,৯০০
৮৭০	খুলনা	খুলনা	ডুমুরিয়া	সাহস	৬৭৫,৫০০
৮৭১	খুলনা	খুলনা	ডুমুরিয়া	শরিফপুর	৬৩৮,৯০০
৮৭২	খুলনা	খুলনা	ডুমুরিয়া	শোভনা	৮০১,৬০০
			ডুমুরিয়া		১১,০১০,১০০
৮৭৩	খুলনা	খুলনা	দিঘলিয়া	বারাকপুর	৭০১,৯০০
৮৭৪	খুলনা	খুলনা	দিঘলিয়া	দিঘলিয়া	৭৬৭,৫০০
৮৭৫	খুলনা	খুলনা	দিঘলিয়া	গাজীরহাট	৬৫৯,৬০০
৮৭৬	খুলনা	খুলনা	দিঘলিয়া	যোগীপল	৭৪৪,৪০০


জিয়াউর রহমান
 উপসচিব
 স্থানীয় সরকার বিভাগ
 গণপ্রজাতন্ত্রী বাংলাদেশ সরকার

৮৭৭	খুলনা	খুলনা	দিঘলিয়া	আড়ংঘাটা	৫১৫,৭০০
৮৭৮	খুলনা	খুলনা	দিঘলিয়া	সেনহাটা	৭৪৬,৬০০
			দিঘলিয়া		৪,১৩৫,৭০০
৮৭৯	খুলনা	খুলনা	কয়রা	আমাদী	৯২২,১০০
৮৮০	খুলনা	খুলনা	কয়রা	বাগালি	৯৯৪,৬০০
৮৮১	খুলনা	খুলনা	কয়রা	দক্ষিণ বেদকাশি	৬৪৬,৬০০
৮৮২	খুলনা	খুলনা	কয়রা	কয়রা	৮৯৭,৮০০
৮৮৩	খুলনা	খুলনা	কয়রা	মহারাজপুর	৮৭৮,৪০০
৮৮৪	খুলনা	খুলনা	কয়রা	মহেশ্বরপুর	৮৪৭,৬০০
৮৮৫	খুলনা	খুলনা	কয়রা	উত্তর বেদকাশি	৬৩৬,১০০
			কয়রা		৫,৮২৩,২০০
৮৮৬	খুলনা	খুলনা	পাইকগাছা	চাঁদখালী	১,০৭৬,০০০
৮৮৭	খুলনা	খুলনা	পাইকগাছা	দেলুটি	৭৯৩,০০০
৮৮৮	খুলনা	খুলনা	পাইকগাছা	গদাইপুর	৬৬৭,৩০০
৮৮৯	খুলনা	খুলনা	পাইকগাছা	গড়াইখালী	৮১৯,৭০০
৮৯০	খুলনা	খুলনা	পাইকগাছা	হরিঢালী	৬৮০,৭০০
৮৯১	খুলনা	খুলনা	পাইকগাছা	কপিলমুনি	৮৬৯,১০০
৮৯২	খুলনা	খুলনা	পাইকগাছা	লক্ষর	৭৮৮,৭০০
৮৯৩	খুলনা	খুলনা	পাইকগাছা	লতা	৬৬৬,৫০০
৮৯৪	খুলনা	খুলনা	পাইকগাছা	রাড়ুলী	৭৭২,৮০০
৮৯৫	খুলনা	খুলনা	পাইকগাছা	শৌলদানা	৭৮৫,১০০
			পাইকগাছা		৭,৯১৮,৯০০
৮৯৬	খুলনা	খুলনা	ফুলতলা	আটরা-গিলাতলা	৯৬২,৮০০
৮৯৭	খুলনা	খুলনা	ফুলতলা	দামোদর	৮৪০,৩০০
৮৯৮	খুলনা	খুলনা	ফুলতলা	জামিরা	৬২৯,৬০০
৮৯৯	খুলনা	খুলনা	ফুলতলা	ফুলতলা	৬০৯,৩০০
			ফুলতলা		৩,০৪২,০০০
৯০০	খুলনা	খুলনা	রূপসা	ঘাটভোগ	৯৬০,১০০
৯০১	খুলনা	খুলনা	রূপসা	নৈহাটি	১,১৯১,৪০০
৯০২	খুলনা	খুলনা	রূপসা	শ্রীফলতলা	৬৮২,৯০০
৯০৩	খুলনা	খুলনা	রূপসা	টি.এস.বাহিরদিয়া	৬০০,৫০০
৯০৪	খুলনা	খুলনা	রূপসা	আইচগাতী	৮৯৭,১০০
			রূপসা		৪,৩৩২,০০০
৯০৫	খুলনা	খুলনা	তেরখাদা	আজগড়া	৬৪৮,৭০০
৯০৬	খুলনা	খুলনা	তেরখাদা	বারাসাত	৭৯০,২০০
৯০৭	খুলনা	খুলনা	তেরখাদা	মধুপুর	৬৮৫,৬০০
৯০৮	খুলনা	খুলনা	তেরখাদা	সাচিয়াদাহ	৭১১,৪০০
৯০৯	খুলনা	খুলনা	তেরখাদা	ছাগলাদহ	৬৯১,৭০০
৯১০	খুলনা	খুলনা	তেরখাদা	তেরখাদা	৬২০,৮০০
			তেরখাদা		৪,১৪৮,৪০০
৯১১	খুলনা	কুষ্টিয়া	ভেড়ামারা	বাহাদুরপুর	৬৩১,২০০
৯১২	খুলনা	কুষ্টিয়া	ভেড়ামারা	বাহিরচর	৭১১,৬০০
৯১৩	খুলনা	কুষ্টিয়া	ভেড়ামারা	চাঁদগ্রাম	৫৫৩,১০০
৯১৪	খুলনা	কুষ্টিয়া	ভেড়ামারা	ধুরমপুর	৮১৭,২০০
৯১৫	খুলনা	কুষ্টিয়া	ভেড়ামারা	জুনিয়াদহ	১,০০৬,১০০
৯১৬	খুলনা	কুষ্টিয়া	ভেড়ামারা	মোকরিমপুর	৯০২,৬০০
			ভেড়ামারা		৪,৬২১,৮০০


জিয়াসির রহমান
 উপসচিব
 স্থানীয় সরকার বিভাগ
 গণপ্রজাতন্ত্রী বাংলাদেশ সরকার


৯১৭	খুলনা	কুষ্টিয়া	দৌলতপুর	আদাবাড়ীয়া	১,০৪০,১০০
৯১৮	খুলনা	কুষ্টিয়া	দৌলতপুর	আড়িয়া	৭৬৮,৩০০
৯১৯	খুলনা	কুষ্টিয়া	দৌলতপুর	বোয়ালিয়া	৭৮৯,৩০০
৯২০	খুলনা	কুষ্টিয়া	দৌলতপুর	চিলমারী	৭৫৩,৩০০
৯২১	খুলনা	কুষ্টিয়া	দৌলতপুর	দৌলতপুর	৮৬২,৭০০
৯২২	খুলনা	কুষ্টিয়া	দৌলতপুর	হোগলবাড়ীয়া	৯৬২,৪০০
৯২৩	খুলনা	কুষ্টিয়া	দৌলতপুর	খলিসাকুন্ডি	২,১৭৭,৩০০
৯২৪	খুলনা	কুষ্টিয়া	দৌলতপুর	মরিচা	১,৪৩৯,৭০০
৯২৫	খুলনা	কুষ্টিয়া	দৌলতপুর	মথুরাপুর	৮২৭,০০০
৯২৬	খুলনা	কুষ্টিয়া	দৌলতপুর	পিয়রপুর	১,৫৯৬,৮০০
৯২৭	খুলনা	কুষ্টিয়া	দৌলতপুর	ফিলিপনগর	৭৮০,২০০
৯২৮	খুলনা	কুষ্টিয়া	দৌলতপুর	প্রাগপুর	৮৮৫,০০০
৯২৯	খুলনা	কুষ্টিয়া	দৌলতপুর	রামকৃষ্ণপুর	৮৬২,৫০০
৯৩০	খুলনা	কুষ্টিয়া	দৌলতপুর	রিফাইতপুর	১,৫১১,১০০
			দৌলতপুর		১৫,২৫৫,৭০০
৯৩১	খুলনা	কুষ্টিয়া	খোকসা	ওসমানপুর	৫৬৫,১০০
৯৩২	খুলনা	কুষ্টিয়া	খোকসা	জানিপুর	৪৯২,২০০
৯৩৩	খুলনা	কুষ্টিয়া	খোকসা	জয়ন্তীহাজরা	৫৩০,৯০০
৯৩৪	খুলনা	কুষ্টিয়া	খোকসা	আমবাড়ীয়া	৫৯৪,৬০০
৯৩৫	খুলনা	কুষ্টিয়া	খোকসা	খোকসা	৪২৭,১০০
৯৩৬	খুলনা	কুষ্টিয়া	খোকসা	শোমসপুর	৫১০,৮০০
৯৩৭	খুলনা	কুষ্টিয়া	খোকসা	শিমুলিয়া	৫৮১,৯০০
৯৩৮	খুলনা	কুষ্টিয়া	খোকসা	বেতবাড়ীয়া	৫০৫,৫০০
৯৩৯	খুলনা	কুষ্টিয়া	খোকসা	গোপগ্রাম	৫০৮,৫০০
			খোকসা		৪,৭১৬,৬০০
৯৪০	খুলনা	কুষ্টিয়া	কুমারখালী	চরশাদীপুর	৯০৭,৮০০
৯৪১	খুলনা	কুষ্টিয়া	কুমারখালী	বাঙলাট	৭০০,৯০০
৯৪২	খুলনা	কুষ্টিয়া	কুমারখালী	চাঁদপুর	৭৭৮,৩০০
৯৪৩	খুলনা	কুষ্টিয়া	কুমারখালী	চাপড়া	৮৩৯,৬০০
৯৪৪	খুলনা	কুষ্টিয়া	কুমারখালী	যদুবয়রা	৯২৬,১০০
৯৪৫	খুলনা	কুষ্টিয়া	কুমারখালী	জগন্নাথপুর	৭৮৫,৮০০
৯৪৬	খুলনা	কুষ্টিয়া	কুমারখালী	কয়া	৮১০,৭০০
৯৪৭	খুলনা	কুষ্টিয়া	কুমারখালী	নন্দলালপুর	১,৭৭৩,২০০
৯৪৮	খুলনা	কুষ্টিয়া	কুমারখালী	পান্টি	৭৫০,২০০
৯৪৯	খুলনা	কুষ্টিয়া	কুমারখালী	সদকী	৭১১,৩০০
৯৫০	খুলনা	কুষ্টিয়া	কুমারখালী	শিলাইদহ	১,১০৬,১০০
			কুমারখালী		১০,০৯০,০০০
৯৫১	খুলনা	কুষ্টিয়া	কুষ্টিয়া সদর	আবদুলপুর	১,০২৪,২০০
৯৫২	খুলনা	কুষ্টিয়া	কুষ্টিয়া সদর	আইলছারা	৬৫৯,২০০
৯৫৩	খুলনা	কুষ্টিয়া	কুষ্টিয়া সদর	আলামপুর	৭৫৪,৮০০
৯৫৪	খুলনা	কুষ্টিয়া	কুষ্টিয়া সদর	গোস্বামীদুর্গাপুর	৮৬৬,২০০
৯৫৫	খুলনা	কুষ্টিয়া	কুষ্টিয়া সদর	হরিনারায়ণপুর	১,০৩৭,৩০০
৯৫৬	খুলনা	কুষ্টিয়া	কুষ্টিয়া সদর	হাটশহরীপুর	৭০৫,১০০
৯৫৭	খুলনা	কুষ্টিয়া	কুষ্টিয়া সদর	বটতলি	৭৩০,৫০০
৯৫৮	খুলনা	কুষ্টিয়া	কুষ্টিয়া সদর	জিয়ারখী	৬২৫,৬০০
৯৫৯	খুলনা	কুষ্টিয়া	কুষ্টিয়া সদর	কাঞ্চনপুর	৫৬০,৫০০
৯৬০	খুলনা	কুষ্টিয়া	কুষ্টিয়া সদর	ঝাউদিয়া	৭০৭,৯০০


জিয়াউর রহমান
 উপসচিব
 স্থানীয় সরকার বিভাগ
 গণপ্রজাতন্ত্রী বাংলাদেশ সরকার


৯৬১	খুলনা	কুষ্টিয়া	কুষ্টিয়া সদর	মনোহরদীয়া	৬৪২,৫০০
৯৬২	খুলনা	কুষ্টিয়া	কুষ্টিয়া সদর	পাটিকাবাড়ী	৬১০,৬০০
৯৬৩	খুলনা	কুষ্টিয়া	কুষ্টিয়া সদর	উজানগ্রাম	৬৬৮,১০০
			কুষ্টিয়া সদর		৯,৫৯২,৫০০
৯৬৪	খুলনা	কুষ্টিয়া	মীরপুর	আমবাড়ীয়া	৬৩৭,৯০০
৯৬৫	খুলনা	কুষ্টিয়া	মীরপুর	আমলা	৭৩০,৬০০
৯৬৬	খুলনা	কুষ্টিয়া	মীরপুর	বাহালবাড়ীয়া	৬৮৬,৭০০
৯৬৭	খুলনা	কুষ্টিয়া	মীরপুর	বারুইপাড়া	৭৬২,৭০০
৯৬৮	খুলনা	কুষ্টিয়া	মীরপুর	ছাতিয়ান	১,০৬৭,৭০০
৯৬৯	খুলনা	কুষ্টিয়া	মীরপুর	চিথলিয়া	৬১৭,৩০০
৯৭০	খুলনা	কুষ্টিয়া	মীরপুর	কুরশা	৬৮৯,২০০
৯৭১	খুলনা	কুষ্টিয়া	মীরপুর	মালিহাদ	৭৬৮,৮০০
৯৭২	খুলনা	কুষ্টিয়া	মীরপুর	ফুলবাড়ীয়া	৬৭৪,৫০০
৯৭৩	খুলনা	কুষ্টিয়া	মীরপুর	পোড়াদহ	৮৩৯,০০০
৯৭৪	খুলনা	কুষ্টিয়া	মীরপুর	সদরপুর	৭৬১,১০০
৯৭৫	খুলনা	কুষ্টিয়া	মীরপুর	তালবাড়ীয়া	৬৭২,১০০
৯৭৬	খুলনা	কুষ্টিয়া	মীরপুর	ধুবইল	৫৭৯,৭০০
			মীরপুর		৯,৪৮৭,৩০০
৯৭৭	খুলনা	মাগুরা	মাগুরা সদর	আঠারোখাদা	৬৯৮,৯০০
৯৭৮	খুলনা	মাগুরা	মাগুরা সদর	বেরইলপলিতা	৬৬৪,৯০০
৯৭৯	খুলনা	মাগুরা	মাগুরা সদর	বগিয়া	৫৬২,৮০০
৯৮০	খুলনা	মাগুরা	মাগুরা সদর	চাউলিয়া	৭৪২,২০০
৯৮১	খুলনা	মাগুরা	মাগুরা সদর	গোপালগ্রাম	৫৪০,৫০০
৯৮২	খুলনা	মাগুরা	মাগুরা সদর	হাজীপুর	৭৮৭,৭০০
৯৮৩	খুলনা	মাগুরা	মাগুরা সদর	হাজারাপুর	৬৭৬,১০০
৯৮৪	খুলনা	মাগুরা	মাগুরা সদর	জগদল	৭৫৯,৭০০
৯৮৫	খুলনা	মাগুরা	মাগুরা সদর	কছুদ্দি	৪৭৩,৩০০
৯৮৬	খুলনা	মাগুরা	মাগুরা সদর	কুচিয়ামোড়া	৭৯২,৬০০
৯৮৭	খুলনা	মাগুরা	মাগুরা সদর	মঘী	৮৪৬,৫০০
৯৮৮	খুলনা	মাগুরা	মাগুরা সদর	রাঘবদাইড়	৮৩২,০০০
৯৮৯	খুলনা	মাগুরা	মাগুরা সদর	শক্রজিৎপুর	৬৩০,০০০
			মাগুরা সদর		৯,০০৭,২০০
৯৯০	খুলনা	মাগুরা	মহম্মদপুর	বাবুখালী	৭৭২,৮০০
৯৯১	খুলনা	মাগুরা	মহম্মদপুর	বালিদিয়া	৮০৮,২০০
৯৯২	খুলনা	মাগুরা	মহম্মদপুর	বিনোদপুর	৭৯৬,২০০
৯৯৩	খুলনা	মাগুরা	মহম্মদপুর	দিঘা	৬৫৪,৪০০
৯৯৪	খুলনা	মাগুরা	মহম্মদপুর	মহম্মদপুর	৭৭৯,১০০
৯৯৫	খুলনা	মাগুরা	মহম্মদপুর	নহাটা	৮০৪,৭০০
৯৯৬	খুলনা	মাগুরা	মহম্মদপুর	পলাশবাড়ীয়া	৮০০,৪০০
৯৯৭	খুলনা	মাগুরা	মহম্মদপুর	রাজাপুর	৬৭০,৩০০
			মহম্মদপুর		৬,০৮৬,১০০
৯৯৮	খুলনা	মাগুরা	শালিখা	আড়পাড়া	৬৮২,৮০০
৯৯৯	খুলনা	মাগুরা	শালিখা	বুনাগাভী	৫৮৮,৬০০
১০০০	খুলনা	মাগুরা	শালিখা	ধনেশ্বরগাতি	৭৬৫,৬০০
১০০১	খুলনা	মাগুরা	শালিখা	গংগারামপুর	৬৯৯,০০০
১০০২	খুলনা	মাগুরা	শালিখা	শালিখা	৬১৪,১০০
১০০৩	খুলনা	মাগুরা	শালিখা	শতখালী	৮৩৬,৯০০

জিয়াউর রহমান
উপসচিব
স্থানীয় সরকার বিভাগ
গণপ্রজাতন্ত্রী বাংলাদেশ সরকার

১০০৪	খুলনা	মাগুরা	শালিখা	তালখড়ি	৯১১,২০০
			শালিখা		৫,০৯৮,২০০
১০০৫	খুলনা	মাগুরা	শ্রীপুর	আমলসার	৭৪৩,৬০০
১০০৬	খুলনা	মাগুরা	শ্রীপুর	দ্বারিয়াপুর	৫৬৪,৪০০
১০০৭	খুলনা	মাগুরা	শ্রীপুর	গয়েশপুর	৬৪৩,১০০
১০০৮	খুলনা	মাগুরা	শ্রীপুর	কাতিরপাড়া	৫৬০,২০০
১০০৯	খুলনা	মাগুরা	শ্রীপুর	নাকোল	৬২৮,৩০০
১০১০	খুলনা	মাগুরা	শ্রীপুর	চন্দালপুর	৬৫৮,৬০০
১০১১	খুলনা	মাগুরা	শ্রীপুর	শ্রীকোল	৭৭৩,৯০০
১০১২	খুলনা	মাগুরা	শ্রীপুর	শ্রীপুর	৬৮৪,১০০
			শ্রীপুর		৫,২৫৬,২০০
১০১৩	খুলনা	মেহেরপুর	গাংনী	বামুদ্দি	৭৫২,১০০
১০১৪	খুলনা	মেহেরপুর	গাংনী	ধানখোলা	৮১২,৫০০
১০১৫	খুলনা	মেহেরপুর	গাংনী	কাখুলি	৭৪৪,২০০
১০১৬	খুলনা	মেহেরপুর	গাংনী	কাজীপুর	৭৮৩,৯০০
১০১৭	খুলনা	মেহেরপুর	গাংনী	মটমুড়া	১,০০৮,১০০
১০১৮	খুলনা	মেহেরপুর	গাংনী	সাহারবাটি	৭১৭,৭০০
১০১৯	খুলনা	মেহেরপুর	গাংনী	তেলবাড়ীয়া	৮১১,৫০০
১০২০	খুলনা	মেহেরপুর	গাংনী	ষোলটাকা	৭৩৪,২০০
১০২১	খুলনা	মেহেরপুর	গাংনী	রায়পুর	৬৮২,৫০০
			গাংনী		৭,০৪৬,৭০০
১০২২	খুলনা	মেহেরপুর	মুজিবনগর	বাগোয়ান	৯২৯,৩০০
১০২৩	খুলনা	মেহেরপুর	মুজিবনগর	দারিয়াপুর	৬৫২,৭০০
১০২৪	খুলনা	মেহেরপুর	মুজিবনগর	মহাজনপুর	৬৬২,৬০০
১০২৫	খুলনা	মেহেরপুর	মুজিবনগর	মোনাখালী	৬২২,২০০
			মুজিবনগর		২,৮৬৬,৮০০
১০২৬	খুলনা	মেহেরপুর	মেহেরপুর সদর	আমদহ	৮০১,৭০০
১০২৭	খুলনা	মেহেরপুর	মেহেরপুর সদর	আমঝুপি	৮৫৪,৪০০
১০২৮	খুলনা	মেহেরপুর	মেহেরপুর সদর	শ্যামপুর	৭২৭,২০০
১০২৯	খুলনা	মেহেরপুর	মেহেরপুর সদর	বুড়িপোতা	৯০১,৩০০
১০৩০	খুলনা	মেহেরপুর	মেহেরপুর সদর	কুড়ুবপুর	১,১২০,৪০০
১০৩১	খুলনা	মেহেরপুর	মেহেরপুর সদর	পিরোজপুর	৭০৪,৫০০
১০৩২	খুলনা	মেহেরপুর	মেহেরপুর সদর	বারাদি	৭০১,৫০০
			মেহেরপুর সদর		৫,৮১১,০০০
১০৩৩	খুলনা	নড়াইল	কালিয়া	বাবরাহাচলা	৪৮৭,৪০০
১০৩৪	খুলনা	নড়াইল	কালিয়া	বাঐসোনা	৬৮৪,১০০
১০৩৫	খুলনা	নড়াইল	কালিয়া	হামিদপুর	৬১৮,৪০০
১০৩৬	খুলনা	নড়াইল	কালিয়া	চাঁচুড়ী	৫৯৩,৩০০
১০৩৭	খুলনা	নড়াইল	কালিয়া	জয়নগর	৫৭২,৩০০
১০৩৮	খুলনা	নড়াইল	কালিয়া	কলাবাড়িয়া	৬০৭,৯০০
১০৩৯	খুলনা	নড়াইল	কালিয়া	খাশিয়াল	৫৬৮,৯০০
১০৪০	খুলনা	নড়াইল	কালিয়া	পাঁচগ্রাম	৪৬৯,২০০
১০৪১	খুলনা	নড়াইল	কালিয়া	মাউলী	৫৮০,৩০০
১০৪২	খুলনা	নড়াইল	কালিয়া	পহরডাঙ্গা	৫৪২,২০০
১০৪৩	খুলনা	নড়াইল	কালিয়া	পেড়লী	৬৩০,০০০
১০৪৪	খুলনা	নড়াইল	কালিয়া	পুরমলিয়া	৬৫৭,১০০


জিয়াউর রহমান
 উপসচিব
 স্থানীয় সরকার বিভাগ
 গণপ্রজাতন্ত্রী বাংলাদেশ সরকার


১০৪৫	খুলনা	নড়াইল	কালিয়া	সালামাবাদ	৫৬৮,৪০০
১০৪৬	খুলনা	নড়াইল	কালিয়া	বড়নালইলিয়াসাবাদ	৬০০,৮০০
			কালিয়া		৮,১৮০,৩০০
১০৪৭	খুলনা	নড়াইল	লোহাগড়া	দিঘলিয়া	৬৯০,৮০০
১০৪৮	খুলনা	নড়াইল	লোহাগড়া	ইতনা	৭০৭,২০০
১০৪৯	খুলনা	নড়াইল	লোহাগড়া	জয়পুর	৬৩৪,০০০
১০৫০	খুলনা	নড়াইল	লোহাগড়া	কাশিপুর	৫৯৮,২০০
১০৫১	খুলনা	নড়াইল	লোহাগড়া	কোটাকোল	৫২০,৩০০
১০৫২	খুলনা	নড়াইল	লোহাগড়া	লাহড়িয়া	৭৪৮,৫০০
১০৫৩	খুলনা	নড়াইল	লোহাগড়া	লক্ষীপাশা	৪৭০,১০০
১০৫৪	খুলনা	নড়াইল	লোহাগড়া	লোহাগড়া	৪০৪,৭০০
১০৫৫	খুলনা	নড়াইল	লোহাগড়া	মল্লিকপুর	৫৪৯,০০০
১০৫৬	খুলনা	নড়াইল	লোহাগড়া	নলদী	৭১৯,৪০০
১০৫৭	খুলনা	নড়াইল	লোহাগড়া	নোয়াগ্রাম	৬১৫,৫০০
১০৫৮	খুলনা	নড়াইল	লোহাগড়া	শালনগর	৬২৫,৬০০
			লোহাগড়া		৭,২৮৩,৩০০
১০৫৯	খুলনা	নড়াইল	নড়াইল সদর	আউড়িয়া	৭৩৯,২০০
১০৬০	খুলনা	নড়াইল	নড়াইল সদর	বাশগ্রাম	৭৩০,২০০
১০৬১	খুলনা	নড়াইল	নড়াইল সদর	ভদ্রবিলা	৬৪৭,৪০০
১০৬২	খুলনা	নড়াইল	নড়াইল সদর	বিছালী	৭১৩,৯০০
১০৬৩	খুলনা	নড়াইল	নড়াইল সদর	চন্ডিবরপুর	৬৪৭,৮০০
১০৬৪	খুলনা	নড়াইল	নড়াইল সদর	হবখালী	৬৬২,৬০০
১০৬৫	খুলনা	নড়াইল	নড়াইল সদর	কলারোয়া	৬৮৩,২০০
১০৬৬	খুলনা	নড়াইল	নড়াইল সদর	মাইজপাড়া	৬৯৬,৮০০
১০৬৭	খুলনা	নড়াইল	নড়াইল সদর	মুলীয়া	৪৮৫,৪০০
১০৬৮	খুলনা	নড়াইল	নড়াইল সদর	শাহাবাদ	৫৫১,৮০০
১০৬৯	খুলনা	নড়াইল	নড়াইল সদর	শেখহাটি	৭৩৩,৮০০
১০৭০	খুলনা	নড়াইল	নড়াইল সদর	শিংগলেলপুর	৫৬৮,৪০০
১০৭১	খুলনা	নড়াইল	নড়াইল সদর	তুলারামপুর	৬৬২,১০০
			নড়াইল সদর		৮,৫২২,৬০০
১০৭২	খুলনা	সাতক্ষীরা	আশাতনি	আনুলিয়া	৭৬৫,৫০০
১০৭৩	খুলনা	সাতক্ষীরা	আশাতনি	আশাতনি	৭৪৩,৭০০
১০৭৪	খুলনা	সাতক্ষীরা	আশাতনি	বড়দল	৮৩০,৬০০
১০৭৫	খুলনা	সাতক্ষীরা	আশাতনি	বুধহাট	৮০২,০০০
১০৭৬	খুলনা	সাতক্ষীরা	আশাতনি	দরগাহপুর	৬৬০,৪০০
১০৭৭	খুলনা	সাতক্ষীরা	আশাতনি	কাদাকাটি	৬০১,১০০
১০৭৮	খুলনা	সাতক্ষীরা	আশাতনি	খাজিড়া	৮১৩,৭০০
১০৭৯	খুলনা	সাতক্ষীরা	আশাতনি	কুল্যা	৭৬৮,৩০০
১০৮০	খুলনা	সাতক্ষীরা	আশাতনি	প্রতাপনগর	৮১০,৯০০
১০৮১	খুলনা	সাতক্ষীরা	আশাতনি	শোভনালী	৮৫৪,৮০০
১০৮২	খুলনা	সাতক্ষীরা	আশাতনি	শ্রীউলি	৮২৪,৬০০
			আশাতনি		৮,৪৭৫,৬০০
১০৮৩	খুলনা	সাতক্ষীরা	দেবহাটা	দেবহাটা	৬০৩,২০০
১০৮৪	খুলনা	সাতক্ষীরা	দেবহাটা	কুলিয়া	৯২২,৯০০
১০৮৫	খুলনা	সাতক্ষীরা	দেবহাটা	নওয়াপাড়া	৭৮৭,২০০
১০৮৬	খুলনা	সাতক্ষীরা	দেবহাটা	পারলিয়া	৮৫৭,৯০০


জিয়াউর রহমান
 উপসচিব
 স্থানীয় সরকার বিভাগ
 গণপ্রজাতন্ত্রী বাংলাদেশ সরকার

১০৮৭	খুলনা	সাতক্ষীরা	দেবহাটা	সখিপুর	৬২৭,৯০০
			দেবহাটা		৩,৭৯৯,১০০
১০৮৮	খুলনা	সাতক্ষীরা	কলারোয়া	কয়লা	৪৪২,৭০০
১০৮৯	খুলনা	সাতক্ষীরা	কলারোয়া	চন্দনপুর	৭২৩,৫০০
১০৯০	খুলনা	সাতক্ষীরা	কলারোয়া	দেয়াড়া	৬৪২,৯০০
১০৯১	খুলনা	সাতক্ষীরা	কলারোয়া	লাঙ্গলঝরা	৪৫৭,৩০০
১০৯২	খুলনা	সাতক্ষীরা	কলারোয়া	হেলাতলা	৬৩৫,৭০০
১০৯৩	খুলনা	সাতক্ষীরা	কলারোয়া	জালাবাদ	৫৯৫,৭০০
১০৯৪	খুলনা	সাতক্ষীরা	কলারোয়া	জয়নগর	৫৫৯,৬০০
১০৯৫	খুলনা	সাতক্ষীরা	কলারোয়া	জুগীখালী	৫৫৩,৬০০
১০৯৬	খুলনা	সাতক্ষীরা	কলারোয়া	কেঁড়াগাছি	৬৪৯,৪০০
১০৯৭	খুলনা	সাতক্ষীরা	কলারোয়া	কেরালকাতা	৬৮১,১০০
১০৯৮	খুলনা	সাতক্ষীরা	কলারোয়া	কুশোতাংগা	৫৮৪,৬০০
১০৯৯	খুলনা	সাতক্ষীরা	কলারোয়া	সোনাবাড়ীয়া	৬২৫,২০০
			কলারোয়া		৭,১৫১,৩০০
১১০০	খুলনা	সাতক্ষীরা	কালীগঞ্জ	ভারশিমলা	৭০৯,৯০০
১১০১	খুলনা	সাতক্ষীরা	কালীগঞ্জ	বিষ্ণুপুর	৬৫৬,৩০০
১১০২	খুলনা	সাতক্ষীরা	কালীগঞ্জ	চাম্পাফুল	৬৮৪,৪০০
১১০৩	খুলনা	সাতক্ষীরা	কালীগঞ্জ	দক্ষিণশ্রীপুর	৬৪৪,৮০০
১১০৪	খুলনা	সাতক্ষীরা	কালীগঞ্জ	ধলবাড়ীয়া	৭৫৫,৯০০
১১০৫	খুলনা	সাতক্ষীরা	কালীগঞ্জ	কৃষ্ণনগর	৭৫০,০০০
১১০৬	খুলনা	সাতক্ষীরা	কালীগঞ্জ	কুশলিয়া	৬৭৭,১০০
১১০৭	খুলনা	সাতক্ষীরা	কালীগঞ্জ	মথুরেশপুর	৭৭৮,৯০০
১১০৮	খুলনা	সাতক্ষীরা	কালীগঞ্জ	মৌতলা	৬১১,৩০০
১১০৯	খুলনা	সাতক্ষীরা	কালীগঞ্জ	নলতা	৯১৯,১০০
১১১০	খুলনা	সাতক্ষীরা	কালীগঞ্জ	রতনপুর	৭৫৩,৯০০
১১১১	খুলনা	সাতক্ষীরা	কালীগঞ্জ	তারালী	৭২৬,৫০০
			কালীগঞ্জ		৮,৬৬৮,১০০
১১১২	খুলনা	সাতক্ষীরা	সাতক্ষীরা সদর	আগরদাড়া	৮৬১,৭০০
১১১৩	খুলনা	সাতক্ষীরা	সাতক্ষীরা সদর	আলীপুর	৮০১,০০০
১১১৪	খুলনা	সাতক্ষীরা	সাতক্ষীরা সদর	বৈকারী	৬৬২,৭০০
১১১৫	খুলনা	সাতক্ষীরা	সাতক্ষীরা সদর	বলরী	৫৭৩,৯০০
১১১৬	খুলনা	সাতক্ষীরা	সাতক্ষীরা সদর	বাশদহ	৬৫৭,২০০
১১১৭	খুলনা	সাতক্ষীরা	সাতক্ষীরা সদর	ভোমরা	৭৬১,৮০০
১১১৮	খুলনা	সাতক্ষীরা	সাতক্ষীরা সদর	ব্রহ্মরাজপুর	৬৭৭,১০০
১১১৯	খুলনা	সাতক্ষীরা	সাতক্ষীরা সদর	ফিংড়ী	৮২২,৫০০
১১২০	খুলনা	সাতক্ষীরা	সাতক্ষীরা সদর	ধুলিহর	৭৯৬,৮০০
১১২১	খুলনা	সাতক্ষীরা	সাতক্ষীরা সদর	ঘোনা	৫৬৫,৩০০
১১২২	খুলনা	সাতক্ষীরা	সাতক্ষীরা সদর	ঝউতাংগা	৭৯৫,৭০০
১১২৩	খুলনা	সাতক্ষীরা	সাতক্ষীরা সদর	কুশখালী	৬৯৮,৮০০
১১২৪	খুলনা	সাতক্ষীরা	সাতক্ষীরা সদর	লাবসা	৭৫১,০০০
১১২৫	খুলনা	সাতক্ষীরা	সাতক্ষীরা সদর	শিবপুর	৬৪৯,৯০০
			সাতক্ষীরা সদর		১০,০৭৫,৪০০
১১২৬	খুলনা	সাতক্ষীরা	শ্যামনগর	আটুলিয়া	৭২৩,৪০০
১১২৭	খুলনা	সাতক্ষীরা	শ্যামনগর	ভূরুলিয়া	৭০৭,৩০০
১১২৮	খুলনা	সাতক্ষীরা	শ্যামনগর	বুড়ীগোয়ালীনি	৮৫৫,৬০০
১১২৯	খুলনা	সাতক্ষীরা	শ্যামনগর	গাবুরা	৯১৮,৩০০


জিয়াউর রহমান
 উপসচিব
 স্থানীয় সরকার বিভাগ
 গণপ্রজাতন্ত্রী বাংলাদেশ সরকার

১১৩০	খুলনা	সাতক্ষীরা	শ্যামনগর	ঈশ্বরীপুর	৯৭৭,০০০
১১৩১	খুলনা	সাতক্ষীরা	শ্যামনগর	কৈখালী	৮৯৩,৩০০
১১৩২	খুলনা	সাতক্ষীরা	শ্যামনগর	কাশিমারী	৮৮৩,৯০০
১১৩৩	খুলনা	সাতক্ষীরা	শ্যামনগর	মুন্সীগঞ্জ	৯০৩,৮০০
১১৩৪	খুলনা	সাতক্ষীরা	শ্যামনগর	নুরনগর	৭৩০,০০০
১১৩৫	খুলনা	সাতক্ষীরা	শ্যামনগর	পদ্মপুকুর	৮৩৯,৩০০
১১৩৬	খুলনা	সাতক্ষীরা	শ্যামনগর	রমজাননগর	৯৩৭,৪০০
			শ্যামনগর		৯,৩৬৯,৩০০
১১৩৭	খুলনা	সাতক্ষীরা	তালা	ধানদিয়া	৬৭৮,০০০
১১৩৮	খুলনা	সাতক্ষীরা	তালা	ইসলামকাঠি	৬৪১,১০০
১১৩৯	খুলনা	সাতক্ষীরা	তালা	জালালপুর	৬৮০,৪০০
১১৪০	খুলনা	সাতক্ষীরা	তালা	খলিলনগর	৭৯৯,৭০০
১১৪১	খুলনা	সাতক্ষীরা	তালা	খলিশখালী	৭৯৮,১০০
১১৪২	খুলনা	সাতক্ষীরা	তালা	খেসরা	৮৬১,৭০০
১১৪৩	খুলনা	সাতক্ষীরা	তালা	কুমিরা	৬৬৯,৮০০
১১৪৪	খুলনা	সাতক্ষীরা	তালা	মাগুড়া	৬৯৭,৯০০
১১৪৫	খুলনা	সাতক্ষীরা	তালা	নগরঘাটা	৬৫৪,৭০০
১১৪৬	খুলনা	সাতক্ষীরা	তালা	সারুলিয়া	৮৪৪,৬০০
১১৪৭	খুলনা	সাতক্ষীরা	তালা	তালা	৭৮৯,২০০
১১৪৮	খুলনা	সাতক্ষীরা	তালা	তেতুলিয়া	৭২৪,৬০০
			তালা		৮,৮৩৯,৮০০
১১৪৯	ঢাকা	ঢাকা	ধামরাই	আমতা	৫৬৬,৯০০
১১৫০	ঢাকা	ঢাকা	ধামরাই	বালিয়া	৬২৯,৪০০
১১৫১	ঢাকা	ঢাকা	ধামরাই	ভারারিয়া	৬৪১,৭০০
১১৫২	ঢাকা	ঢাকা	ধামরাই	চৌহাট	৬৩৬,২০০
১১৫৩	ঢাকা	ঢাকা	ধামরাই	ধামরাই	৪৮৬,৩০০
১১৫৪	ঢাকা	ঢাকা	ধামরাই	গাংগুটিয়া	৬৭২,১০০
১১৫৫	ঢাকা	ঢাকা	ধামরাই	ষাদবপুর	৬০৫,০০০
১১৫৬	ঢাকা	ঢাকা	ধামরাই	কুল্লা	৯৬০,৩০০
১১৫৭	ঢাকা	ঢাকা	ধামরাই	কুণ্ডরা	৭৪১,১০০
১১৫৮	ঢাকা	ঢাকা	ধামরাই	নামার	৬১৩,২০০
১১৫৯	ঢাকা	ঢাকা	ধামরাই	রোয়াইল	৬৮৯,৬০০
১১৬০	ঢাকা	ঢাকা	ধামরাই	সানোরা	৬৪৬,৭০০
১১৬১	ঢাকা	ঢাকা	ধামরাই	সোমভাগ	৮২৮,৩০০
১১৬২	ঢাকা	ঢাকা	ধামরাই	শুয়াপুর	৫৯৪,৫০০
১১৬৩	ঢাকা	ঢাকা	ধামরাই	সুতীপাড়া	৯৩৭,৪০০
১১৬৪	ঢাকা	ঢাকা	ধামরাই	বাইশকান্দা	৫৮৭,৪০০
			ধামরাই		১০,৮৩৬,১০০
১১৬৫	ঢাকা	ঢাকা	দোহার	বিলাশপুর	৫১৫,৯০০
১১৬৬	ঢাকা	ঢাকা	দোহার	কুসুমহাটি	৬১৭,৪০০
১১৬৭	ঢাকা	ঢাকা	দোহার	মাহমুদপুর	৫৭১,৯০০
১১৬৮	ঢাকা	ঢাকা	দোহার	মকসেদপুর	৭০৮,০০০
১১৬৯	ঢাকা	ঢাকা	দোহার	নারিশা	৮২৫,১০০
১১৭০	ঢাকা	ঢাকা	দোহার	নয়াবাড়ী	৪৫৯,২০০
১১৭১	ঢাকা	ঢাকা	দোহার	রাইপাড়া	৫৪৫,২০০
১১৭২	ঢাকা	ঢাকা	দোহার	সুতারপাড়া	৬৩১,৫০০


জিয়াউর রহমান
 উপসচিব
 স্থানীয় সরকার বিভাগ
 গণপ্রজাতন্ত্রী বাংলাদেশ সরকার

			দোহার		৪,৮৭৪,২০০
১১৭৩	ঢাকা	ঢাকা	কেরানীগঞ্জ	আগানগর	১,০৫৩,৮০০
১১৭৪	ঢাকা	ঢাকা	কেরানীগঞ্জ	বাস্তা	৭৬৩,১০০
১১৭৫	ঢাকা	ঢাকা	কেরানীগঞ্জ	হযরতপুর	৭৫৭,৭০০
১১৭৬	ঢাকা	ঢাকা	কেরানীগঞ্জ	কলাতিয়া	৮২২,২০০
১১৭৭	ঢাকা	ঢাকা	কেরানীগঞ্জ	কালিন্দী	৮৯৮,৪০০
১১৭৮	ঢাকা	ঢাকা	কেরানীগঞ্জ	কোন্ডা	১,১২৭,৮০০
১১৭৯	ঢাকা	ঢাকা	কেরানীগঞ্জ	রহিতপুর	৮২১,১০০
১১৮০	ঢাকা	ঢাকা	কেরানীগঞ্জ	শাজ্ঞা	১,২৪৭,৫০০
১১৮১	ঢাকা	ঢাকা	কেরানীগঞ্জ	শুভাঢ্য	২,৭৩৭,৯০০
১১৮২	ঢাকা	ঢাকা	কেরানীগঞ্জ	তারানগর	৯৭৫,১০০
১১৮৩	ঢাকা	ঢাকা	কেরানীগঞ্জ	তেঘরিয়া	১,০৭৫,৩০০
১১৮৪	ঢাকা	ঢাকা	কেরানীগঞ্জ	জিনজিরা	১,৩৪৭,৪০০
			কেরানীগঞ্জ		১৩,৬২৭,৩০০
১১৮৫	ঢাকা	ঢাকা	নবাবগঞ্জ	আগলা	৫৮২,৬০০
১১৮৬	ঢাকা	ঢাকা	নবাবগঞ্জ	বঙ্গনগর	৫৬৮,৮০০
১১৮৭	ঢাকা	ঢাকা	নবাবগঞ্জ	বান্দুরা	৬৬৬,৫০০
১১৮৮	ঢাকা	ঢাকা	নবাবগঞ্জ	বাহা	৬৬৩,২০০
১১৮৯	ঢাকা	ঢাকা	নবাবগঞ্জ	বড়ুয়াখালী	৫৪৩,২০০
১১৯০	ঢাকা	ঢাকা	নবাবগঞ্জ	চুড়াইন	৬৬৩,৩০০
১১৯১	ঢাকা	ঢাকা	নবাবগঞ্জ	গালিমপুর	৫১৬,৩০০
১১৯২	ঢাকা	ঢাকা	নবাবগঞ্জ	যন্ত্রাইল	৬৫৪,৫০০
১১৯৩	ঢাকা	ঢাকা	নবাবগঞ্জ	জয়কৃষ্ণপুর	৫৭২,৮০০
১১৯৪	ঢাকা	ঢাকা	নবাবগঞ্জ	কৈলাইল	৭৭৫,৮০০
১১৯৫	ঢাকা	ঢাকা	নবাবগঞ্জ	কলাকোপা	৫৪৯,৩০০
১১৯৬	ঢাকা	ঢাকা	নবাবগঞ্জ	নয়নশ্রী	৭১৩,৮০০
১১৯৭	ঢাকা	ঢাকা	নবাবগঞ্জ	শিকারীপাড়া	৫৬৭,৮০০
১১৯৮	ঢাকা	ঢাকা	নবাবগঞ্জ	শোলা	৯১৭,৭০০
			নবাবগঞ্জ		৮,৯৫৫,৬০০
১১৯৯	ঢাকা	ঢাকা	সাভার	আমিনবাজার	৮৮১,৩০০
১২০০	ঢাকা	ঢাকা	সাভার	আশুলিয়া	৩,০৫৩,১০০
১২০১	ঢাকা	ঢাকা	সাভার	বনগাঁও	৭৭৬,৮০০
১২০২	ঢাকা	ঢাকা	সাভার	ভাকুর্তা	৯৮৩,৩০০
১২০৩	ঢাকা	ঢাকা	সাভার	বিরুলিয়া	১,১১০,১০০
১২০৪	ঢাকা	ঢাকা	সাভার	ধামসোনা	৪,২৩৬,২০০
১২০৫	ঢাকা	ঢাকা	সাভার	কাউন্দিয়া	৭১১,৯০০
১২০৬	ঢাকা	ঢাকা	সাভার	পাখালিয়া	১,৬৯২,২০০
১২০৭	ঢাকা	ঢাকা	সাভার	সাভার	১,০৭৩,৯০০
১২০৮	ঢাকা	ঢাকা	সাভার	শিমুলিয়া	১,৮০১,৩০০
১২০৯	ঢাকা	ঢাকা	সাভার	তেঁতুলঝোড়া	২,৬০৩,১০০
১২১০	ঢাকা	ঢাকা	সাভার	ইয়ারপুর	২,৬৭৭,০০০
			সাভার		২১,৬০০,২০০
১২১১	ঢাকা	ফরিদপুর	আলফাডাঙ্গা	আলফাডাঙ্গা সদর	৪৫৪,৯০০
১২১২	ঢাকা	ফরিদপুর	আলফাডাঙ্গা	বানা	৬০৫,১০০
১২১৩	ঢাকা	ফরিদপুর	আলফাডাঙ্গা	বুড়াইচ	৬৪৪,৯০০
১২১৪	ঢাকা	ফরিদপুর	আলফাডাঙ্গা	গোপালপুর	৬০৭,৮০০


জিয়াউর রহমান
 উপসচিব
 স্থানীয় সরকার বিভাগ
 গণপ্রজাতন্ত্রী বাংলাদেশ সরকার

১২১৫	ঢাকা	ফরিদপুর	আলফাডাঙ্গা	পাচুড়িয়া	৫৩৭,৭০০
১২১৬	ঢাকা	ফরিদপুর	আলফাডাঙ্গা	টগরবন্দ	৬৬৮,৬০০
			আলফাডাঙ্গা		৩,৫১৯,০০০
১২১৭	ঢাকা	ফরিদপুর	ভাংগা	আলগী	৭৫৯,২০০
১২১৮	ঢাকা	ফরিদপুর	ভাংগা	আজিমনগর	৬০৬,৩০০
১২১৯	ঢাকা	ফরিদপুর	ভাংগা	চুমুরদী	৪৭৮,৮০০
১২২০	ঢাকা	ফরিদপুর	ভাংগা	চান্দ্রা	৫৪৮,৬০০
১২২১	ঢাকা	ফরিদপুর	ভাংগা	ঘাড়ুয়া	৭৩৭,৭০০
১২২২	ঢাকা	ফরিদপুর	ভাংগা	হামিরদী	৫৯৩,০০০
১২২৩	ঢাকা	ফরিদপুর	ভাংগা	কালমুখা	৫৮১,৪০০
১২২৪	ঢাকা	ফরিদপুর	ভাংগা	কাওলাবেড়া	৬৪৫,৯০০
১২২৫	ঢাকা	ফরিদপুর	ভাংগা	মানিকদহ	৬৩৩,০০০
১২২৬	ঢাকা	ফরিদপুর	ভাংগা	নাছিরাবাদ	৫০৮,৫০০
১২২৭	ঢাকা	ফরিদপুর	ভাংগা	নুরুল্লাগঞ্জ	৬০৪,৪০০
১২২৮	ঢাকা	ফরিদপুর	ভাংগা	তুজারপুর	৫০৮,২০০
			ভাংগা		৭,২০৫,০০০
১২২৯	ঢাকা	ফরিদপুর	বোয়ালমারী	বোয়ালমারী	৪৫২,২০০
১২৩০	ঢাকা	ফরিদপুর	বোয়ালমারী	চতুল	৬৬৩,৪০০
১২৩১	ঢাকা	ফরিদপুর	বোয়ালমারী	দাদপুর	৭২৮,৪০০
১২৩২	ঢাকা	ফরিদপুর	বোয়ালমারী	ঘোষপুর	৬৬৬,০০০
১২৩৩	ঢাকা	ফরিদপুর	বোয়ালমারী	শুনবাহা	৬৫২,৭০০
১২৩৪	ঢাকা	ফরিদপুর	বোয়ালমারী	ময়না	৭৪৯,০০০
১২৩৫	ঢাকা	ফরিদপুর	বোয়ালমারী	পারমেশ্বরদী	৬৬৫,৭০০
১২৩৬	ঢাকা	ফরিদপুর	বোয়ালমারী	রূপাপাত	৬৬৭,০০০
১২৩৭	ঢাকা	ফরিদপুর	বোয়ালমারী	সাতৈর	৭৯৪,১০০
১২৩৮	ঢাকা	ফরিদপুর	বোয়ালমারী	শেখর	৭২১,৯০০
			বোয়ালমারী		৬,৭৬০,৪০০
১২৩৯	ঢাকা	ফরিদপুর	চরভদ্রাসন	চরভদ্রাসন	৯৪১,০০০
১২৪০	ঢাকা	ফরিদপুর	চরভদ্রাসন	চরহরিরামপুর	৮০৯,৩০০
১২৪১	ঢাকা	ফরিদপুর	চরভদ্রাসন	চরঝাউকান্দা	৬৫৪,৪০০
১২৪২	ঢাকা	ফরিদপুর	চরভদ্রাসন	গাজীরটেক	৭০৬,৪০০
			চরভদ্রাসন		৩,১১১,১০০
১২৪৩	ঢাকা	ফরিদপুর	ফরিদপুরসদর	আলিয়াবাদ	৬১৪,০০০
১২৪৪	ঢাকা	ফরিদপুর	ফরিদপুরসদর	অম্বিকাপুর	৬১৯,৫০০
১২৪৫	ঢাকা	ফরিদপুর	ফরিদপুরসদর	চাঁদপুর	৫৯৪,৫০০
১২৪৬	ঢাকা	ফরিদপুর	ফরিদপুরসদর	চর মাধবদিয়া	৭২১,৮০০
১২৪৭	ঢাকা	ফরিদপুর	ফরিদপুরসদর	নর্থচ্যানেল	৮৬৫,২০০
১২৪৮	ঢাকা	ফরিদপুর	ফরিদপুরসদর	ডিফ্রিচর	৬২৪,৮০০
১২৪৯	ঢাকা	ফরিদপুর	ফরিদপুরসদর	গেরদা	৭১৫,৬০০
১২৫০	ঢাকা	ফরিদপুর	ফরিদপুরসদর	ঈশান গোপালপুর	৭৬৪,২০০
১২৫১	ঢাকা	ফরিদপুর	ফরিদপুরসদর	কৈজুরি	৮৩১,৩০০
১২৫২	ঢাকা	ফরিদপুর	ফরিদপুরসদর	কানাইপুর	৯৮৬,৮০০
১২৫৩	ঢাকা	ফরিদপুর	ফরিদপুরসদর	কুঞ্চনগর	৮৩৫,৬০০
১২৫৪	ঢাকা	ফরিদপুর	ফরিদপুরসদর	মাচর	৮৫৮,৮০০
			ফরিদপুরসদর		৯,০৩২,১০০
১২৫৫	ঢাকা	ফরিদপুর	মধুখালী	বাগাট	৫৮১,৯০০
১২৫৬	ঢাকা	ফরিদপুর	মধুখালী	ডুমাইন	৫০৫,২০০


জিয়াউর রহমান
 উপসচিব
 স্থানীয় সরকার বিভাগ
 গণপ্রজাতন্ত্রী বাংলাদেশ সরকার

১২৫৭	ঢাকা	ফরিদপুর	মধুখালী	গাজনা	৬৫৬,৫০০
১২৫৮	ঢাকা	ফরিদপুর	মধুখালী	জাহাপুর	৫৩৮,৩০০
১২৫৯	ঢাকা	ফরিদপুর	মধুখালী	কামারখালী	৬০১,৩০০
১২৬০	ঢাকা	ফরিদপুর	মধুখালী	কামালদিয়া	৬০৮,১০০
১২৬১	ঢাকা	ফরিদপুর	মধুখালী	মেঘচামী	৫৭৪,২০০
১২৬২	ঢাকা	ফরিদপুর	মধুখালী	নওয়াপাড়া	৬৬৩,২০০
১২৬৩	ঢাকা	ফরিদপুর	মধুখালী	রায়পুর	৭৫১,২০০
১২৬৪	ঢাকা	ফরিদপুর	মধুখালী	আড়পাড়া	৫২৩,৭০০
১২৬৫	ঢাকা	ফরিদপুর	মধুখালী	কোরকদি	৫৪৯,০০০
			মধুখালী		৬,৫৫২,৬০০
১২৬৬	ঢাকা	ফরিদপুর	নগরকান্দা	চরঘশহর্দি	৮০১,৬০০
১২৬৭	ঢাকা	ফরিদপুর	নগরকান্দা	ডাংগী	৬৮৫,২০০
১২৬৮	ঢাকা	ফরিদপুর	নগরকান্দা	ফুলসুতী	৪৪৬,০০০
১২৬৯	ঢাকা	ফরিদপুর	নগরকান্দা	কাইচাইল	৫৬৪,৫০০
১২৭০	ঢাকা	ফরিদপুর	নগরকান্দা	লক্ষরদিয়া	৬৭৬,৭০০
১২৭১	ঢাকা	ফরিদপুর	নগরকান্দা	কোদালিয়াশহীদনগর	৫৭৪,২০০
১২৭২	ঢাকা	ফরিদপুর	নগরকান্দা	পুরাপাড়া	৫৫৩,৯০০
১২৭৩	ঢাকা	ফরিদপুর	নগরকান্দা	রামনগর	৬৯৬,০০০
১২৭৪	ঢাকা	ফরিদপুর	নগরকান্দা	তালমা	৭৮৭,২০০
			নগরকান্দা		৫,৭৮৫,৩০০
১২৭৫	ঢাকা	ফরিদপুর	সদরপুর	আকোটেরচর	৬৭৬,২০০
১২৭৬	ঢাকা	ফরিদপুর	সদরপুর	ভাসানচর	৮২১,৭০০
১২৭৭	ঢাকা	ফরিদপুর	সদরপুর	চরবক্ষুপুর	৭৯২,০০০
১২৭৮	ঢাকা	ফরিদপুর	সদরপুর	চরমনোহর	৭১৯,১০০
১২৭৯	ঢাকা	ফরিদপুর	সদরপুর	চরনাছিরপুর	৬৮৪,৬০০
১২৮০	ঢাকা	ফরিদপুর	সদরপুর	তেউখালী	৭৮১,৬০০
১২৮১	ঢাকা	ফরিদপুর	সদরপুর	কৃষ্ণপুর	৯২৪,৯০০
১২৮২	ঢাকা	ফরিদপুর	সদরপুর	নারিকেলবাড়িয়া	৬৯৮,৪০০
১২৮৩	ঢাকা	ফরিদপুর	সদরপুর	সদরপুর	৭৩৬,০০০
			সদরপুর		৬,৮৩৪,৫০০
১২৮৪	ঢাকা	ফরিদপুর	শালতা	আটঘর	৭০০,৬০০
১২৮৫	ঢাকা	ফরিদপুর	শালতা	বল্লভদি	৬৩৭,৭০০
১২৮৬	ঢাকা	ফরিদপুর	শালতা	ভাওয়াল	৬২৮,৭০০
১২৮৭	ঢাকা	ফরিদপুর	শালতা	গড়ি	৮২৯,৪০০
১২৮৮	ঢাকা	ফরিদপুর	শালতা	জদুনন্দী	৬২৬,৫০০
১২৮৯	ঢাকা	ফরিদপুর	শালতা	মাঝারদিয়া	৫৯৮,৯০০
১২৯০	ঢাকা	ফরিদপুর	শালতা	রামকান্তপুর	৫৯১,৩০০
১২৯১	ঢাকা	ফরিদপুর	শালতা	সোনাপুর	৬৫৮,৬০০
			শালতা		৫,২৭১,৭০০
১২৯২	ঢাকা	গাজীপুর	গাজীপুরসদর	বাড়ীয়া	৯০৩,৩০০
১২৯৩	ঢাকা	গাজীপুর	গাজীপুরসদর	মির্জাপুর	১,৪৫৬,৩০০
১২৯৪	ঢাকা	গাজীপুর	গাজীপুরসদর	পিরজালী	৬৪৯,৮০০
১২৯৫	ঢাকা	গাজীপুর	গাজীপুরসদর	ভাওয়ালগড়	২,৭৪৬,৮০০
			গাজীপুরসদর		৫,৭৫৬,২০০
১২৯৬	ঢাকা	গাজীপুর	কালিয়াকৈর	আটাবহ	৮১৭,২০০
১২৯৭	ঢাকা	গাজীপুর	কালিয়াকৈর	বোয়ালী	৭৮৩,৮০০
১২৯৮	ঢাকা	গাজীপুর	কালিয়াকৈর	চাপাইর	৮০৬,৫০০
১২৯৯	ঢাকা	গাজীপুর	কালিয়াকৈর	ধালজোড়া	৬৫৩,৯০০

জিয়াউর রহমান
উপসচিব
স্থানীয় সরকার বিভাগ
গণপ্রজাতন্ত্রী বাংলাদেশ সরকার


১৩০০	ঢাকা	গাজীপুর	কালিয়াকৈর	ফুলবাড়িয়া	৯১৬,৫০০
১৩০১	ঢাকা	গাজীপুর	কালিয়াকৈর	মধ্যপাড়া	৮৭৮,৬০০
১৩০২	ঢাকা	গাজীপুর	কালিয়াকৈর	মৌচাক	২,৩০৪,৪০০
১৩০৩	ঢাকা	গাজীপুর	কালিয়াকৈর	শ্রীফলতলী	৫৪১,০০০
১৩০৪	ঢাকা	গাজীপুর	কালিয়াকৈর	সূত্রাপুর	৬৭০,৭০০
			কালিয়াকৈর		৮,৩৭২,৬০০
১৩০৫	ঢাকা	গাজীপুর	কালীগঞ্জ	বাহাদুরসাদী	৬০৮,৪০০
১৩০৬	ঢাকা	গাজীপুর	কালীগঞ্জ	বজারপুর	৭৭৭,৩০০
১৩০৭	ঢাকা	গাজীপুর	কালীগঞ্জ	জামালপুর	৭৯১,৫০০
১৩০৮	ঢাকা	গাজীপুর	কালীগঞ্জ	জাংগালিয়া	৮২৯,৬০০
১৩০৯	ঢাকা	গাজীপুর	কালীগঞ্জ	মোক্তারপুর	৮৯৯,৬০০
১৩১০	ঢাকা	গাজীপুর	কালীগঞ্জ	নাগরী	৮৩৬,৩০০
১৩১১	ঢাকা	গাজীপুর	কালীগঞ্জ	তুমুলিয়া	৭৪২,৪০০
			কালীগঞ্জ		৫,৪৮৫,১০০
১৩১২	ঢাকা	গাজীপুর	কাপাসিয়া	বারিষাব	৯২৬,১০০
১৩১৩	ঢাকা	গাজীপুর	কাপাসিয়া	চাঁদপুর	৭৮৭,৪০০
১৩১৪	ঢাকা	গাজীপুর	কাপাসিয়া	দুর্গাপুর	২,০৩৬,০০০
১৩১৫	ঢাকা	গাজীপুর	কাপাসিয়া	ঘাগটিয়া	৬৯১,০০০
১৩১৬	ঢাকা	গাজীপুর	কাপাসিয়া	কাপাসিয়া	৯৭৭,৮০০
১৩১৭	ঢাকা	গাজীপুর	কাপাসিয়া	কড়িহাতা	৬৯১,৩০০
১৩১৮	ঢাকা	গাজীপুর	কাপাসিয়া	রায়েদ	৭৬৩,৩০০
১৩১৯	ঢাকা	গাজীপুর	কাপাসিয়া	সনমানিয়া	৭২৯,৮০০
১৩২০	ঢাকা	গাজীপুর	কাপাসিয়া	সিংহশ্রী	৭১৫,১০০
১৩২১	ঢাকা	গাজীপুর	কাপাসিয়া	ভরগাঁও	৮১৫,৩০০
১৩২২	ঢাকা	গাজীপুর	কাপাসিয়া	টোক	৯৬৮,০০০
			কাপাসিয়া		১০,১০১,১০০
১৩২৩	ঢাকা	গাজীপুর	শ্রীপুর	গাজীপুর	১,৮০৭,০০০
১৩২৪	ঢাকা	গাজীপুর	শ্রীপুর	গোসিংগা	৯৬৬,৪০০
১৩২৫	ঢাকা	গাজীপুর	শ্রীপুর	কাওরাইদ	১,২৮০,৩০০
১৩২৬	ঢাকা	গাজীপুর	শ্রীপুর	মাওনা	১,৩৩৬,৭০০
১৩২৭	ঢাকা	গাজীপুর	শ্রীপুর	প্রহলাদপুর	৭৮৩,৫০০
১৩২৮	ঢাকা	গাজীপুর	শ্রীপুর	রাজাবাড়ী	১,৩৪৩,৬০০
১৩২৯	ঢাকা	গাজীপুর	শ্রীপুর	তেলিহাটি	২,২৫৪,৩০০
১৩৩০	ঢাকা	গাজীপুর	শ্রীপুর	বরমী	১,২৮৩,৬০০
			শ্রীপুর		১১,০৫৫,৪০০
১৩৩১	ঢাকা	গোপালগঞ্জ	গোপালগঞ্জ সদর	বোড়াশী	৪৪৮,৩০০
১৩৩২	ঢাকা	গোপালগঞ্জ	গোপালগঞ্জ সদর	বৌলতলী	৪৬১,৫০০
১৩৩৩	ঢাকা	গোপালগঞ্জ	গোপালগঞ্জ সদর	চন্দ্রদিঘলিয়া	৪৭৩,৮০০
১৩৩৪	ঢাকা	গোপালগঞ্জ	গোপালগঞ্জ সদর	দুর্গাপুর	৫৪১,০০০
১৩৩৫	ঢাকা	গোপালগঞ্জ	গোপালগঞ্জ সদর	গোবরা	৪৭৫,২০০
১৩৩৬	ঢাকা	গোপালগঞ্জ	গোপালগঞ্জ সদর	গোপীনাথপুর	৫৫৭,৪০০
১৩৩৭	ঢাকা	গোপালগঞ্জ	গোপালগঞ্জ সদর	হরিদাসপুর	৫১৬,৬০০
১৩৩৮	ঢাকা	গোপালগঞ্জ	গোপালগঞ্জ সদর	জালালাবাদ	৫৭৭,৪০০
১৩৩৯	ঢাকা	গোপালগঞ্জ	গোপালগঞ্জ সদর	কাজুলিয়া	৫৯১,৮০০
১৩৪০	ঢাকা	গোপালগঞ্জ	গোপালগঞ্জ সদর	করপাড়া	৬৮৪,০০০
১৩৪১	ঢাকা	গোপালগঞ্জ	গোপালগঞ্জ সদর	কাঠি	৫২৯,৮০০
১৩৪২	ঢাকা	গোপালগঞ্জ	গোপালগঞ্জ সদর	লতিফপুর	৫২৬,২০০
১৩৪৩	ঢাকা	গোপালগঞ্জ	গোপালগঞ্জ সদর	উলপুর	১,০৮৬,৬০০


জিরাউর রহমান
 উপসচিব
 স্থানীয় সরকার বিভাগ
 গণপ্রজাতন্ত্রী বাংলাদেশ সরকার


১৩৪৪	ঢাকা	গোপালগঞ্জ	গোপালগঞ্জ সদর	মাঝিগাতি	৫৩৪,৩০০
১৩৪৫	ঢাকা	গোপালগঞ্জ	গোপালগঞ্জ সদর	নিজরা	৪৪০,৩০০
১৩৪৬	ঢাকা	গোপালগঞ্জ	গোপালগঞ্জ সদর	পাইককান্দি	৫৮৭,২০০
১৩৪৭	ঢাকা	গোপালগঞ্জ	গোপালগঞ্জ সদর	রঘুনাথপুর	৫৮০,৭০০
১৩৪৮	ঢাকা	গোপালগঞ্জ	গোপালগঞ্জ সদর	সুকতাইল	৮৬০,৫০০
১৩৪৯	ঢাকা	গোপালগঞ্জ	গোপালগঞ্জ সদর	সাতপাড়	৬৩২,৯০০
১৩৫০	ঢাকা	গোপালগঞ্জ	গোপালগঞ্জ সদর	সাহাপুর	৫১৮,৫০০
১৩৫১	ঢাকা	গোপালগঞ্জ	গোপালগঞ্জ সদর	উরফি	৭০৯,৫০০
			গোপালগঞ্জ সদর		১২,৩৩৩,৫০০
১৩৫২	ঢাকা	গোপালগঞ্জ	কাশিয়ানী	বেথুড়ী	৫৩০,৯০০
১৩৫৩	ঢাকা	গোপালগঞ্জ	কাশিয়ানী	ফুকরা	৭০৫,২০০
১৩৫৪	ঢাকা	গোপালগঞ্জ	কাশিয়ানী	হাতিয়াড়া	৪৬০,৪০০
১৩৫৫	ঢাকা	গোপালগঞ্জ	কাশিয়ানী	কাশিয়ানী	৭৩৭,৮০০
১৩৫৬	ঢাকা	গোপালগঞ্জ	কাশিয়ানী	মাহমুদপুর	৪৯২,২০০
১৩৫৭	ঢাকা	গোপালগঞ্জ	কাশিয়ানী	মহেশপুর	৮৩৪,১০০
১৩৫৮	ঢাকা	গোপালগঞ্জ	কাশিয়ানী	নিজামকান্দি	৫১৩,৯০০
১৩৫৯	ঢাকা	গোপালগঞ্জ	কাশিয়ানী	ওড়াকান্দি	৫৫০,৪০০
১৩৬০	ঢাকা	গোপালগঞ্জ	কাশিয়ানী	পারুলিয়া	৪৮৩,৩০০
১৩৬১	ঢাকা	গোপালগঞ্জ	কাশিয়ানী	পুইশুর	৪২১,৬০০
১৩৬২	ঢাকা	গোপালগঞ্জ	কাশিয়ানী	রাজপাট	৫৪০,৯০০
১৩৬৩	ঢাকা	গোপালগঞ্জ	কাশিয়ানী	রাতইল	৬৭৫,৫০০
১৩৬৪	ঢাকা	গোপালগঞ্জ	কাশিয়ানী	শাজাইল	৬৩৮,৬০০
১৩৬৫	ঢাকা	গোপালগঞ্জ	কাশিয়ানী	সিংগা	৪৪৮,৭০০
			কাশিয়ানী		৮,০৩৩,৫০০
১৩৬৬	ঢাকা	গোপালগঞ্জ	কোটালীপাড়া	আমতলী	১,০১৬,৩০০
১৩৬৭	ঢাকা	গোপালগঞ্জ	কোটালীপাড়া	বন্ধবাড়ী	৮১৭,৮০০
১৩৬৮	ঢাকা	গোপালগঞ্জ	কোটালীপাড়া	হিরণ	৬২৬,৬০০
১৩৬৯	ঢাকা	গোপালগঞ্জ	কোটালীপাড়া	কালীবাড়ী	৮১৫,৩০০
১৩৭০	ঢাকা	গোপালগঞ্জ	কোটালীপাড়া	কুশলা	৭১১,৮০০
১৩৭১	ঢাকা	গোপালগঞ্জ	কোটালীপাড়া	পিঞ্জুরী	৭২৮,৫০০
১৩৭২	ঢাকা	গোপালগঞ্জ	কোটালীপাড়া	রাধাগঞ্জ	১,০৩৪,৩০০
১৩৭৩	ঢাকা	গোপালগঞ্জ	কোটালীপাড়া	রামশীল	১,০৩৭,১০০
১৩৭৪	ঢাকা	গোপালগঞ্জ	কোটালীপাড়া	সাদুল্লাপুর	১,১০৭,৩০০
১৩৭৫	ঢাকা	গোপালগঞ্জ	কোটালীপাড়া	কান্দি	৭০০,০০০
১৩৭৬	ঢাকা	গোপালগঞ্জ	কোটালীপাড়া	শুয়াগ্রাম	৭৭৯,৬০০
			কোটালীপাড়া		৯,৩৭৪,৬০০
১৩৭৭	ঢাকা	গোপালগঞ্জ	মুকসুদপুর	ভাবড়াওর	৫০৮,৯০০
১৩৭৮	ঢাকা	গোপালগঞ্জ	মুকসুদপুর	বছগ্রাম	৫০৭,৮০০
১৩৭৯	ঢাকা	গোপালগঞ্জ	মুকসুদপুর	বাটিকামারী	৬০৪,৭০০
১৩৮০	ঢাকা	গোপালগঞ্জ	মুকসুদপুর	বাশবাড়িয়া	৫১০,৪০০
১৩৮১	ঢাকা	গোপালগঞ্জ	মুকসুদপুর	দিগনগর	৭২৯,৮০০
১৩৮২	ঢাকা	গোপালগঞ্জ	মুকসুদপুর	গোহালা	৬১৮,৩০০
১৩৮৩	ঢাকা	গোপালগঞ্জ	মুকসুদপুর	জলিরপাড়	৬০২,৭০০
১৩৮৪	ঢাকা	গোপালগঞ্জ	মুকসুদপুর	কাশালিয়া	৪৯৭,৩০০
১৩৮৫	ঢাকা	গোপালগঞ্জ	মুকসুদপুর	খান্দারপাড়া	৪৭৬,৫০০
১৩৮৬	ঢাকা	গোপালগঞ্জ	মুকসুদপুর	মহারাজপুর	৬৮২,৭০০
১৩৮৭	ঢাকা	গোপালগঞ্জ	মুকসুদপুর	মোচনা	৫৮৬,১০০
১৩৮৮	ঢাকা	গোপালগঞ্জ	মুকসুদপুর	ননীক্ষীর	৫৩৯,৩০০

জিন্নাতুল রহমান
উপসচিব
স্থানীয় সরকার বিভাগ
গণপ্রজাতন্ত্রী বাংলাদেশ সরকার

১৩৮৯	ঢাকা	গোপালগঞ্জ	মুকসুদপুর	পশারগতী	৫২৩,৪০০
১৩৯০	ঢাকা	গোপালগঞ্জ	মুকসুদপুর	রাঘদী	৬১৪,৫০০
১৩৯১	ঢাকা	গোপালগঞ্জ	মুকসুদপুর	গোবিন্দপুর	৬৮৪,৭০০
১৩৯২	ঢাকা	গোপালগঞ্জ	মুকসুদপুর	উজনা	৬০৭,৬০০
			মুকসুদপুর		৯,২৯৪,৭০০
১৩৯৩	ঢাকা	গোপালগঞ্জ	টুংগীপাড়া	বর্নি	৫৫৯,৪০০
১৩৯৪	ঢাকা	গোপালগঞ্জ	টুংগীপাড়া	ডুমুরিয়া	৬৯১,৪০০
১৩৯৫	ঢাকা	গোপালগঞ্জ	টুংগীপাড়া	গোপালপুর	৬২৯,৫০০
১৩৯৬	ঢাকা	গোপালগঞ্জ	টুংগীপাড়া	কুশলী	৫৮৭,৯০০
১৩৯৭	ঢাকা	গোপালগঞ্জ	টুংগীপাড়া	পাটগাতী	৮২১,৮০০
			টুংগীপাড়া		৩,২৯০,০০০
১৩৯৮	ঢাকা	কিশোরগঞ্জ	অষ্টগ্রাম	আদমপুর	৭৭০,৯০০
১৩৯৯	ঢাকা	কিশোরগঞ্জ	অষ্টগ্রাম	অষ্টগ্রাম	৭৩০,৭০০
১৪০০	ঢাকা	কিশোরগঞ্জ	অষ্টগ্রাম	বংগালপাড়া	৫৯২,৩০০
১৪০১	ঢাকা	কিশোরগঞ্জ	অষ্টগ্রাম	দেওঘর	৭৯৫,৯০০
১৪০২	ঢাকা	কিশোরগঞ্জ	অষ্টগ্রাম	কলমা	৫৭৪,৬০০
১৪০৩	ঢাকা	কিশোরগঞ্জ	অষ্টগ্রাম	কাস্তুল	৬৬৬,৭০০
১৪০৪	ঢাকা	কিশোরগঞ্জ	অষ্টগ্রাম	খয়েরপুর আবদুল্লাহপুর	৯২৫,৪০০
১৪০৫	ঢাকা	কিশোরগঞ্জ	অষ্টগ্রাম	পূর্বঅষ্টগ্রাম	৫৫৬,৭০০
			অষ্টগ্রাম		৫,৬১৩,২০০
১৪০৬	ঢাকা	কিশোরগঞ্জ	বাজিতপুর	বলিয়ারদী	৫৪৪,২০০
১৪০৭	ঢাকা	কিশোরগঞ্জ	বাজিতপুর	দিঘীরপাড়	৬১৯,৩০০
১৪০৮	ঢাকা	কিশোরগঞ্জ	বাজিতপুর	দিলালপুর	৫৩৫,৩০০
১৪০৯	ঢাকা	কিশোরগঞ্জ	বাজিতপুর	গাজীরচর	৪৭৭,৩০০
১৪১০	ঢাকা	কিশোরগঞ্জ	বাজিতপুর	হালিমপুর	৫৯২,৮০০
১৪১১	ঢাকা	কিশোরগঞ্জ	বাজিতপুর	হিলচিয়া	৭৩৪,২০০
১৪১২	ঢাকা	কিশোরগঞ্জ	বাজিতপুর	হুমায়ুনপুর	৫৭১,৬০০
১৪১৩	ঢাকা	কিশোরগঞ্জ	বাজিতপুর	কৈলাগ	১,০৫১,১০০
১৪১৪	ঢাকা	কিশোরগঞ্জ	বাজিতপুর	মাইজচর	৫৫৫,৩০০
১৪১৫	ঢাকা	কিশোরগঞ্জ	বাজিতপুর	পিরিজপুর	৭৮৮,৬০০
১৪১৬	ঢাকা	কিশোরগঞ্জ	বাজিতপুর	সরারচর	৬৪৬,৩০০
			বাজিতপুর		৭,১১৬,০০০
১৪১৭	ঢাকা	কিশোরগঞ্জ	ভৈরব	শ্রীনগর	৫৮৩,৫০০
১৪১৮	ঢাকা	কিশোরগঞ্জ	ভৈরব	আগানগর	৭৮২,৭০০
১৪১৯	ঢাকা	কিশোরগঞ্জ	ভৈরব	গজারিয়া	৭৫২,৫০০
১৪২০	ঢাকা	কিশোরগঞ্জ	ভৈরব	কালিকাপ্রসাদ	১,৬৮৩,২০০
১৪২১	ঢাকা	কিশোরগঞ্জ	ভৈরব	সাদেকপুর	৫৩৬,৭০০
১৪২২	ঢাকা	কিশোরগঞ্জ	ভৈরব	শিবপুর	৭০১,২০০
১৪২৩	ঢাকা	কিশোরগঞ্জ	ভৈরব	শিমুলকান্দি	৭৩১,৭০০
			ভৈরব		৫,৭৭১,৫০০
১৪২৪	ঢাকা	কিশোরগঞ্জ	হোসেনপুর	আড়াইবাড়ীয়া	৪৯৬,২০০
১৪২৫	ঢাকা	কিশোরগঞ্জ	হোসেনপুর	গোবিন্দপুর	৮৬৯,৫০০
১৪২৬	ঢাকা	কিশোরগঞ্জ	হোসেনপুর	জিনারা	৭০৭,৭০০
১৪২৭	ঢাকা	কিশোরগঞ্জ	হোসেনপুর	পুমদী	৬৯২,২০০
১৪২৮	ঢাকা	কিশোরগঞ্জ	হোসেনপুর	শাহেদল	৫৯৫,০০০
১৪২৯	ঢাকা	কিশোরগঞ্জ	হোসেনপুর	সিদলা	৭৯৯,৯০০


জিয়াউর রহমান
 উপসচিব
 স্থানীয় সরকার বিভাগ
 গণপ্রজাতন্ত্রী বাংলাদেশ সরকার

			হোসেনপুর		৪,১৬০,৫০০
১৪৩০	ঢাকা	কিশোরগঞ্জ	ইটনা	এলংজুরি	৬৪০,২০০
১৪৩১	ঢাকা	কিশোরগঞ্জ	ইটনা	বাদলা	৭৪০,০০০
১৪৩২	ঢাকা	কিশোরগঞ্জ	ইটনা	বড়িবাড়ী	৬১৫,৬০০
১৪৩৩	ঢাকা	কিশোরগঞ্জ	ইটনা	ধনপুর	৭১৬,৩০০
১৪৩৪	ঢাকা	কিশোরগঞ্জ	ইটনা	ইটনা	৮৪০,৬০০
১৪৩৫	ঢাকা	কিশোরগঞ্জ	ইটনা	জয়সিদ্ধি	৭৪১,৩০০
১৪৩৬	ঢাকা	কিশোরগঞ্জ	ইটনা	মুগা	৮৩৬,৫০০
১৪৩৭	ঢাকা	কিশোরগঞ্জ	ইটনা	রায়টুটি	৮৪১,১০০
১৪৩৮	ঢাকা	কিশোরগঞ্জ	ইটনা	চৌগাংগা	৫৭৭,৫০০
			ইটনা		৬,৫৪৯,১০০
১৪৩৯	ঢাকা	কিশোরগঞ্জ	করিমগঞ্জ	বারঘরিয়া	৫৭৬,৮০০
১৪৪০	ঢাকা	কিশোরগঞ্জ	করিমগঞ্জ	দেহুদা	৬১২,৯০০
১৪৪১	ঢাকা	কিশোরগঞ্জ	করিমগঞ্জ	শুনধর	৭৯৮,৮০০
১৪৪২	ঢাকা	কিশোরগঞ্জ	করিমগঞ্জ	শুজাদিয়া	৮৩২,৮০০
১৪৪৩	ঢাকা	কিশোরগঞ্জ	করিমগঞ্জ	জাহাঙ্গীর	৫৫৩,৬০০
১৪৪৪	ঢাকা	কিশোরগঞ্জ	করিমগঞ্জ	জয়কা	৮১৬,০০০
১৪৪৫	ঢাকা	কিশোরগঞ্জ	করিমগঞ্জ	কিরাতন	৪৭৪,৯০০
১৪৪৬	ঢাকা	কিশোরগঞ্জ	করিমগঞ্জ	নিয়ামতপুর	৬৬০,৬০০
১৪৪৭	ঢাকা	কিশোরগঞ্জ	করিমগঞ্জ	নোয়াবাদ	৬৫৩,৩০০
১৪৪৮	ঢাকা	কিশোরগঞ্জ	করিমগঞ্জ	কাদিরজঙ্গল	৮৪০,৮০০
১৪৪৯	ঢাকা	কিশোরগঞ্জ	করিমগঞ্জ	সুতারপাড়া	৫৮১,০০০
			করিমগঞ্জ		৭,৪০১,৫০০
১৪৫০	ঢাকা	কিশোরগঞ্জ	কটিয়াদি	আচমিতা	৮৬৯,৩০০
১৪৫১	ঢাকা	কিশোরগঞ্জ	কটিয়াদি	বনগ্রাম	৮৬৩,৫০০
১৪৫২	ঢাকা	কিশোরগঞ্জ	কটিয়াদি	জালালপুর	৬৯৬,০০০
১৪৫৩	ঢাকা	কিশোরগঞ্জ	কটিয়াদি	চাঁনপুর	৭৬০,৮০০
১৪৫৪	ঢাকা	কিশোরগঞ্জ	কটিয়াদি	করগাঁও	৮৩২,২০০
১৪৫৫	ঢাকা	কিশোরগঞ্জ	কটিয়াদি	লোহাজুরী	৬৩২,০০০
১৪৫৬	ঢাকা	কিশোরগঞ্জ	কটিয়াদি	মসুয়া	৭৮৯,৭০০
১৪৫৭	ঢাকা	কিশোরগঞ্জ	কটিয়াদি	মুমুরদিয়া	৭১৭,৪০০
১৪৫৮	ঢাকা	কিশোরগঞ্জ	কটিয়াদি	সহশ্রম-ধুলদিয়া	৭৮৬,১০০
			কটিয়াদি		৬,৯৪৭,০০০
১৪৫৯	ঢাকা	কিশোরগঞ্জ	কিশোরগঞ্জ সদর	বিলাটি	৬০৮,৭০০
১৪৬০	ঢাকা	কিশোরগঞ্জ	কিশোরগঞ্জ সদর	বৌলাই	৮৫৪,৭০০
১৪৬১	ঢাকা	কিশোরগঞ্জ	কিশোরগঞ্জ সদর	চৌদ্দশত	৯১০,৮০০
১৪৬২	ঢাকা	কিশোরগঞ্জ	কিশোরগঞ্জ সদর	দানাপাটুলী	৫৬৮,৪০০
১৪৬৩	ঢাকা	কিশোরগঞ্জ	কিশোরগঞ্জ সদর	যশোদল	৮২৮,৭০০
১৪৬৪	ঢাকা	কিশোরগঞ্জ	কিশোরগঞ্জ সদর	কর্শাকাড়িয়াইল	৬৬৭,১০০
১৪৬৫	ঢাকা	কিশোরগঞ্জ	কিশোরগঞ্জ সদর	লতিফাবাদ	৬৫১,৯০০
১৪৬৬	ঢাকা	কিশোরগঞ্জ	কিশোরগঞ্জ সদর	মহিনন্দ	৬৯৩,১০০
১৪৬৭	ঢাকা	কিশোরগঞ্জ	কিশোরগঞ্জ সদর	মাইজখাপন	৬৫৭,৪০০
১৪৬৮	ঢাকা	কিশোরগঞ্জ	কিশোরগঞ্জ সদর	মারিয়া	৮৩৩,১০০
১৪৬৯	ঢাকা	কিশোরগঞ্জ	কিশোরগঞ্জ সদর	রশিদাবাদ	৭২৮,২০০
			কিশোরগঞ্জ সদর		৮,০০২,১০০
১৪৭০	ঢাকা	কিশোরগঞ্জ	কুলিয়াচর	ছয়সূতী	৮০০,৬০০
১৪৭১	ঢাকা	কিশোরগঞ্জ	কুলিয়াচর	ফরিদপুর	৫১৩,০০০


জিয়াউর রহমান
 উপসচিব
 স্থানীয় সরকার বিভাগ
 গণপ্রজাতন্ত্রী বাংলাদেশ সরকার

১৪৭২	ঢাকা	কিশোরগঞ্জ	কুলিয়াচর	গোবরিয়া আব্দুল্লাপুর	৭৬৯,৭০০
১৪৭৩	ঢাকা	কিশোরগঞ্জ	কুলিয়াচর	উছমানপুর	৫২৭,৭০০
১৪৭৪	ঢাকা	কিশোরগঞ্জ	কুলিয়াচর	রামদী	৭৩০,৫০০
১৪৭৫	ঢাকা	কিশোরগঞ্জ	কুলিয়াচর	সালুয়া	৬৮১,০০০
			কুলিয়াচর		৪,০২২,৫০০
১৪৭৬	ঢাকা	কিশোরগঞ্জ	মিঠামদিন	ঢাকী	৭৬৫,৫০০
১৪৭৭	ঢাকা	কিশোরগঞ্জ	মিঠামদিন	ঘাগরা	৬৭০,৬০০
১৪৭৮	ঢাকা	কিশোরগঞ্জ	মিঠামদিন	গপদিঘি	৭৪৪,১০০
১৪৭৯	ঢাকা	কিশোরগঞ্জ	মিঠামদিন	কটিখাল	৬২৪,৫০০
১৪৮০	ঢাকা	কিশোরগঞ্জ	মিঠামদিন	কেউয়ারজোড়	৬১২,৮০০
১৪৮১	ঢাকা	কিশোরগঞ্জ	মিঠামদিন	মিঠামইন	৭৫২,৩০০
১৪৮২	ঢাকা	কিশোরগঞ্জ	মিঠামদিন	বৈরাটা	৪৯৮,৩০০
			মিঠামদিন		৪,৬৬৮,১০০
১৪৮৩	ঢাকা	কিশোরগঞ্জ	নিকলী	দামপাড়া	৭০৭,০০০
১৪৮৪	ঢাকা	কিশোরগঞ্জ	নিকলী	গুরই	৭১১,৮০০
১৪৮৫	ঢাকা	কিশোরগঞ্জ	নিকলী	জারইতলা	৬৭০,৬০০
১৪৮৬	ঢাকা	কিশোরগঞ্জ	নিকলী	কারপাশা	৬১১,৯০০
১৪৮৭	ঢাকা	কিশোরগঞ্জ	নিকলী	নিকলী	৭৮৮,৮০০
১৪৮৮	ঢাকা	কিশোরগঞ্জ	নিকলী	সিংপুর	৯০৩,১০০
১৪৮৯	ঢাকা	কিশোরগঞ্জ	নিকলী	ছাত্তীরচর	৪৮১,৮০০
			নিকলী		৪,৮৭৫,০০০
১৪৯০	ঢাকা	কিশোরগঞ্জ	পাকুন্দিয়া	বুরগদিয়া	৭০১,৯০০
১৪৯১	ঢাকা	কিশোরগঞ্জ	পাকুন্দিয়া	চন্ডিপাশা	৬৪২,৫০০
১৪৯২	ঢাকা	কিশোরগঞ্জ	পাকুন্দিয়া	চরফরাদী	৬৪৮,৬০০
১৪৯৩	ঢাকা	কিশোরগঞ্জ	পাকুন্দিয়া	এগারসিন্দুর	৮২৫,২০০
১৪৯৪	ঢাকা	কিশোরগঞ্জ	পাকুন্দিয়া	হোসেন্দি	৪৭৮,৭০০
১৪৯৫	ঢাকা	কিশোরগঞ্জ	পাকুন্দিয়া	জাংগালিয়া	৭৮০,৯০০
১৪৯৬	ঢাকা	কিশোরগঞ্জ	পাকুন্দিয়া	নারান্দি	৫৯৪,৯০০
১৪৯৭	ঢাকা	কিশোরগঞ্জ	পাকুন্দিয়া	পটুয়াভাঙ্গা	৮৩৪,৩০০
১৪৯৮	ঢাকা	কিশোরগঞ্জ	পাকুন্দিয়া	মুখিয়া	৫৯৮,৯০০
			পাকুন্দিয়া		৬,১০৫,৯০০
১৪৯৯	ঢাকা	কিশোরগঞ্জ	তাড়াইল	দামিহা	৭৩৩,৬০০
১৫০০	ঢাকা	কিশোরগঞ্জ	তাড়াইল	ধলা	৬৩২,৪০০
১৫০১	ঢাকা	কিশোরগঞ্জ	তাড়াইল	দিকদাইর	৬৩২,৪০০
১৫০২	ঢাকা	কিশোরগঞ্জ	তাড়াইল	জাওয়ার	৬৪৫,৩০০
১৫০৩	ঢাকা	কিশোরগঞ্জ	তাড়াইল	রাউতি	৬৮৯,৬০০
১৫০৪	ঢাকা	কিশোরগঞ্জ	তাড়াইল	তালজাঙ্গা	৬১৩,৮০০
১৫০৫	ঢাকা	কিশোরগঞ্জ	তাড়াইল	তাড়াইল-শাচাইল	৬৭০,৪০০
			তাড়াইল		৪,৬১৭,৫০০
১৫০৬	ঢাকা	মাদারীপুর	কালকিনী	আলীনগর	৫৮৭,৪০০
১৫০৭	ঢাকা	মাদারীপুর	কালকিনী	বাশগাড়া	৬৮৩,৩০০
১৫০৮	ঢাকা	মাদারীপুর	কালকিনী	চরদৌলতখান	৫০৯,২০০
১৫০৯	ঢাকা	মাদারীপুর	কালকিনী	এনায়েতনগর	৫০৪,৪০০
১৫১০	ঢাকা	মাদারীপুর	কালকিনী	কয়ারিয়া	৫৯৫,৩০০
১৫১১	ঢাকা	মাদারীপুর	কালকিনী	পূর্ব এনায়েতনগর	৫০৩,০০০
১৫১২	ঢাকা	মাদারীপুর	কালকিনী	লক্ষ্মীপুর	৬১২,১০০


জিয়াউর রহমান
উপসচিব
স্থানীয় সরকার বিভাগ
গণপ্রজাতন্ত্রী বাংলাদেশ সরকার

১৫১৩	ঢাকা	মাদারীপুর	কালকিনি	রমজানপুর	৬১০,২০০
১৫১৪	ঢাকা	মাদারীপুর	কালকিনি	সাহেবরামপুর	৬৪৬,২০০
১৫১৫	ঢাকা	মাদারীপুর	কালকিনি	শিকারমঙ্গল	৪৮৪,৯০০
			কালকিনি		৫,৭৩৬,০০০
১৫১৬	ঢাকা	মাদারীপুর	ডাসার	বালিগ্রাম	৬৭২,১০০
১৫১৭	ঢাকা	মাদারীপুর	ডাসার	ডাসার	৫৪৭,১০০
১৫১৮	ঢাকা	মাদারীপুর	ডাসার	গোপালপুর	৪৭০,৪০০
১৫১৯	ঢাকা	মাদারীপুর	ডাসার	কাজীবাকাই	৪৯৮,২০০
১৫২০	ঢাকা	মাদারীপুর	ডাসার	নবগ্রাম	৫০৭,৮০০
			ডাসার		২,৬৯৫,৬০০
১৫২১	ঢাকা	মাদারীপুর	মাদারীপুর সদর	বাহাদুরপুর	৫০৩,৬০০
১৫২২	ঢাকা	মাদারীপুর	মাদারীপুর সদর	ছিলারচর	৬২৬,৭০০
১৫২৩	ঢাকা	মাদারীপুর	মাদারীপুর সদর	ধুরাইল	৬১৪,০০০
১৫২৪	ঢাকা	মাদারীপুর	মাদারীপুর সদর	ঘটমাঝি	৬৬৫,৯০০
১৫২৫	ঢাকা	মাদারীপুর	মাদারীপুর সদর	ঝাউদী	৬৫৬,১০০
১৫২৬	ঢাকা	মাদারীপুর	মাদারীপুর সদর	কলিকাপুর	৬০৫,৮০০
১৫২৭	ঢাকা	মাদারীপুর	মাদারীপুর সদর	কেন্দুয়া	৬৯১,২০০
১৫২৮	ঢাকা	মাদারীপুর	মাদারীপুর সদর	খোয়াজপুর	৭৭৭,৭০০
১৫২৯	ঢাকা	মাদারীপুর	মাদারীপুর সদর	কুনিয়া	৫৭৯,২০০
১৫৩০	ঢাকা	মাদারীপুর	মাদারীপুর সদর	মণ্ডফাপুর	৬৮১,৮০০
১৫৩১	ঢাকা	মাদারীপুর	মাদারীপুর সদর	পাঁচখোলা	৬৯৪,৪০০
১৫৩২	ঢাকা	মাদারীপুর	মাদারীপুর সদর	পেয়ারপুর	৬৮০,৯০০
১৫৩৩	ঢাকা	মাদারীপুর	মাদারীপুর সদর	রাতি	৫২৬,২০০
১৫৩৪	ঢাকা	মাদারীপুর	মাদারীপুর সদর	শিরখারা	৫৬৭,১০০
১৫৩৫	ঢাকা	মাদারীপুর	মাদারীপুর সদর	দুধখালী	৫৪২,২০০
			মাদারীপুর সদর		৯,৪১২,৮০০
১৫৩৬	ঢাকা	মাদারীপুর	রাজৈর	আমগ্রাম	৭৪২,৯০০
১৫৩৭	ঢাকা	মাদারীপুর	রাজৈর	বদরপাশা	৬৪৮,০০০
১৫৩৮	ঢাকা	মাদারীপুর	রাজৈর	বাজিতপুর	৬২৩,৫০০
১৫৩৯	ঢাকা	মাদারীপুর	রাজৈর	হোসেনপুর	৫০৫,৭০০
১৫৪০	ঢাকা	মাদারীপুর	রাজৈর	ইশিবপুর	৫৭৫,২০০
১৫৪১	ঢাকা	মাদারীপুর	রাজৈর	কবিরাজপুর	৪৭৬,৩০০
১৫৪২	ঢাকা	মাদারীপুর	রাজৈর	খালিয়া	৬১২,২০০
১৫৪৩	ঢাকা	মাদারীপুর	রাজৈর	পাইকপাড়া	৫৫৬,০০০
১৫৪৪	ঢাকা	মাদারীপুর	রাজৈর	রাজৈর	৩৯৫,৫০০
১৫৪৫	ঢাকা	মাদারীপুর	রাজৈর	হরিদাসী-মহেন্দ্রদী	৪৫৪,৬০০
১৫৪৬	ঢাকা	মাদারীপুর	রাজৈর	কদমবাড়ী	৭৭৭,০০০
			রাজৈর		৬,৩৬৬,৯০০
১৫৪৭	ঢাকা	মাদারীপুর	শিবচর	বন্দরখোলা	৪৬৫,৫০০
১৫৪৮	ঢাকা	মাদারীপুর	শিবচর	বাঁশকাপি	৬২৩,১০০
১৫৪৯	ঢাকা	মাদারীপুর	শিবচর	বহেরাতলা(উঃ)	৫০১,৪০০
১৫৫০	ঢাকা	মাদারীপুর	শিবচর	বহেরাতলা(দঃ)	৪২৩,৯০০
১৫৫১	ঢাকা	মাদারীপুর	শিবচর	ভদ্রাসন	৪৩৫,০০০
১৫৫২	ঢাকা	মাদারীপুর	শিবচর	ভান্দরীকাপি	৪৩৬,৭০০
১৫৫৩	ঢাকা	মাদারীপুর	শিবচর	চরজানাজাত	৪১৬,০০০
১৫৫৪	ঢাকা	মাদারীপুর	শিবচর	দত্তপাড়া	৬৮৮,৫০০


(Signature)

জিয়াউর রহমান
 উপসচিব
 স্থানীয় সরকার বিভাগ
 গণপ্রজাতন্ত্রী বাংলাদেশ সরকার

১৫৫৫	ঢাকা	মাদারীপুর	শিবচর	দ্বিতীয়খন্ড	৪৭০,০০০
১৫৫৬	ঢাকা	মাদারীপুর	শিবচর	কাদিরপুর	৬০০,৩০০
১৫৫৭	ঢাকা	মাদারীপুর	শিবচর	কাঠালবাড়ী	১,০২০,৯০০
১৫৫৮	ঢাকা	মাদারীপুর	শিবচর	কুতুবপুর	৫৭৭,১০০
১৫৫৯	ঢাকা	মাদারীপুর	শিবচর	মাদবরেরচর	৭৯৭,০০০
১৫৬০	ঢাকা	মাদারীপুর	শিবচর	নিলখী	৫২৩,৭০০
১৫৬১	ঢাকা	মাদারীপুর	শিবচর	পাঁচর	৬০৬,৬০০
১৫৬২	ঢাকা	মাদারীপুর	শিবচর	সন্যাসীরচর	৫৯৫,৩০০
১৫৬৩	ঢাকা	মাদারীপুর	শিবচর	শিরশাইল	৫৪৫,৫০০
১৫৬৪	ঢাকা	মাদারীপুর	শিবচর	উমেদপুর	৬৪৬,৭০০
			শিবচর		১০,৩৭৩,২০০
১৫৬৫	ঢাকা	মানিকগঞ্জ	দৌলতপুর	বাচামারা	৭৭৩,৯০০
১৫৬৬	ঢাকা	মানিকগঞ্জ	দৌলতপুর	বাঘুটিয়া	৭৭৬,৭০০
১৫৬৭	ঢাকা	মানিকগঞ্জ	দৌলতপুর	চকমিরপুর	৬৪৫,২০০
১৫৬৮	ঢাকা	মানিকগঞ্জ	দৌলতপুর	চরকাটারী	৫০৪,৯০০
১৫৬৯	ঢাকা	মানিকগঞ্জ	দৌলতপুর	ধামশ্বর	৬৬২,৮০০
১৫৭০	ঢাকা	মানিকগঞ্জ	দৌলতপুর	জীয়নপুর	৬৪৫,৬০০
১৫৭১	ঢাকা	মানিকগঞ্জ	দৌলতপুর	কলিয়া	৬৪৫,৮০০
১৫৭২	ঢাকা	মানিকগঞ্জ	দৌলতপুর	খলশী	৬৭৮,৪০০
			দৌলতপুর		৫,৩৩৩,৩০০
১৫৭৩	ঢাকা	মানিকগঞ্জ	ঘিওর	বালিয়াখোড়া	৬৫৭,৭০০
১৫৭৪	ঢাকা	মানিকগঞ্জ	ঘিওর	বালিয়াজুরী	১,৭২৮,৬০০
১৫৭৫	ঢাকা	মানিকগঞ্জ	ঘিওর	বড়াটিয়া	৬৫৩,২০০
১৫৭৬	ঢাকা	মানিকগঞ্জ	ঘিওর	ঘিওর	৬৯৯,৪০০
১৫৭৭	ঢাকা	মানিকগঞ্জ	ঘিওর	নালী	৫৬০,৬০০
১৫৭৮	ঢাকা	মানিকগঞ্জ	ঘিওর	পয়লা	৬৬৮,০০০
১৫৭৯	ঢাকা	মানিকগঞ্জ	ঘিওর	সিংজুরী	৬৫০,৮০০
			ঘিওর		৫,৬১৮,৩০০
১৫৮০	ঢাকা	মানিকগঞ্জ	হরিরামপুর	আজিমনগর	৬৫৬,২০০
১৫৮১	ঢাকা	মানিকগঞ্জ	হরিরামপুর	বল্লা	৭০০,৫০০
১৫৮২	ঢাকা	মানিকগঞ্জ	হরিরামপুর	বলড়া	৭৮০,৫০০
১৫৮৩	ঢাকা	মানিকগঞ্জ	হরিরামপুর	বয়ড়া	৭২০,২০০
১৫৮৪	ঢাকা	মানিকগঞ্জ	হরিরামপুর	চালা	১,৪০১,১০০
১৫৮৫	ঢাকা	মানিকগঞ্জ	হরিরামপুর	ধুলতড়া	১,২২৮,৬০০
১৫৮৬	ঢাকা	মানিকগঞ্জ	হরিরামপুর	গালা	১,৫০২,৪০০
১৫৮৭	ঢাকা	মানিকগঞ্জ	হরিরামপুর	গোপীনাথপুর	৫২২,৪০০
১৫৮৮	ঢাকা	মানিকগঞ্জ	হরিরামপুর	হারুকাপি	৪৩৪,৯০০
১৫৮৯	ঢাকা	মানিকগঞ্জ	হরিরামপুর	কাঞ্চনপুর	৭৪৯,৬০০
১৫৯০	ঢাকা	মানিকগঞ্জ	হরিরামপুর	লেজড়াগঞ্জ	৫৪৩,৪০০
১৫৯১	ঢাকা	মানিকগঞ্জ	হরিরামপুর	রামকৃষ্ণপুর	৭৯৩,২০০
১৫৯২	ঢাকা	মানিকগঞ্জ	হরিরামপুর	সুতালড়া	৪৬৮,৮০০
			হরিরামপুর		১০,৫০১,৮০০
১৫৯৩	ঢাকা	মানিকগঞ্জ	মানিকগঞ্জ সদর	বেতিলা মিতরা	৮৬৩,১০০
১৫৯৪	ঢাকা	মানিকগঞ্জ	মানিকগঞ্জ সদর	আটিগ্রাম	৬৭৫,১০০
১৫৯৫	ঢাকা	মানিকগঞ্জ	মানিকগঞ্জ সদর	ভাড়ারিয়া	৬৪৪,৫০০
১৫৯৬	ঢাকা	মানিকগঞ্জ	মানিকগঞ্জ সদর	দিঘী	৫৭৮,০০০


জিয়াউর রহমান
 উপসচিব
 স্থানীয় সরকার বিভাগ
 গণপ্রজাতন্ত্রী বাংলাদেশ সরকার

১৫৯৭	ঢাকা	মানিকগঞ্জ	মানিকগঞ্জ সদর	গড়পাড়া	৬৩৩,২০০
১৫৯৮	ঢাকা	মানিকগঞ্জ	মানিকগঞ্জ সদর	হাটিপাড়া	৭০৮,৩০০
১৫৯৯	ঢাকা	মানিকগঞ্জ	মানিকগঞ্জ সদর	জাগীর	৭৬৮,৮০০
১৬০০	ঢাকা	মানিকগঞ্জ	মানিকগঞ্জ সদর	কৃষ্ণপুর	৭৫৪,৭০০
১৬০১	ঢাকা	মানিকগঞ্জ	মানিকগঞ্জ সদর	নবগ্রাম	৬১০,৬০০
১৬০২	ঢাকা	মানিকগঞ্জ	মানিকগঞ্জ সদর	পুটাইল	৬৬৬,৪০০
			মানিকগঞ্জ সদর		৬,৯০২,৭০০
১৬০৩	ঢাকা	মানিকগঞ্জ	সাতুরিয়া	বালিয়াটি	৫২৪,২০০
১৬০৪	ঢাকা	মানিকগঞ্জ	সাতুরিয়া	বরাইদ	৬১৯,০০০
১৬০৫	ঢাকা	মানিকগঞ্জ	সাতুরিয়া	দড়গ্রাম	৫৯৮,১০০
১৬০৬	ঢাকা	মানিকগঞ্জ	সাতুরিয়া	দিঘলিয়া	৫২৬,৩০০
১৬০৭	ঢাকা	মানিকগঞ্জ	সাতুরিয়া	ধানকোড়া	৭৯৭,৪০০
১৬০৮	ঢাকা	মানিকগঞ্জ	সাতুরিয়া	হরগজ	৫২৭,১০০
১৬০৯	ঢাকা	মানিকগঞ্জ	সাতুরিয়া	সাতুরিয়া	৬১৮,০০০
১৬১০	ঢাকা	মানিকগঞ্জ	সাতুরিয়া	তিল্লী	৬৫০,২০০
১৬১১	ঢাকা	মানিকগঞ্জ	সাতুরিয়া	ফুকুরহাটি	৫৯৪,৬০০
			সাতুরিয়া		৫,৪৫৪,৯০০
১৬১২	ঢাকা	মানিকগঞ্জ	শিবালয়	আরুয়া	৬৫৯,১০০
১৬১৩	ঢাকা	মানিকগঞ্জ	শিবালয়	মহাদেবপুর	৮৯৭,১০০
১৬১৪	ঢাকা	মানিকগঞ্জ	শিবালয়	শিমুলিয়া	৬৯৭,৩০০
১৬১৫	ঢাকা	মানিকগঞ্জ	শিবালয়	শিবালয়	৭২৭,০০০
১৬১৬	ঢাকা	মানিকগঞ্জ	শিবালয়	তেওতা	৯৬৬,০০০
১৬১৭	ঢাকা	মানিকগঞ্জ	শিবালয়	উলাইল	১,০৪৫,৪০০
১৬১৮	ঢাকা	মানিকগঞ্জ	শিবালয়	উথলী	৭০৮,৭০০
			শিবালয়		৫,৭০০,৬০০
১৬১৯	ঢাকা	মানিকগঞ্জ	সিংগাইর	বায়রা	৬৩০,৯০০
১৬২০	ঢাকা	মানিকগঞ্জ	সিংগাইর	বলধরা	৭৫৫,৭০০
১৬২১	ঢাকা	মানিকগঞ্জ	সিংগাইর	চান্দহর	৮১১,৭০০
১৬২২	ঢাকা	মানিকগঞ্জ	সিংগাইর	চারিগ্রাম	৫৪২,৪০০
১৬২৩	ঢাকা	মানিকগঞ্জ	সিংগাইর	ধল্লা	৮৯৩,৪০০
১৬২৪	ঢাকা	মানিকগঞ্জ	সিংগাইর	জয়মন্টপ	৬৯৬,৪০০
১৬২৫	ঢাকা	মানিকগঞ্জ	সিংগাইর	জামির্তা	৬৬৭,৫০০
১৬২৬	ঢাকা	মানিকগঞ্জ	সিংগাইর	জামসা	৬৬২,২০০
১৬২৭	ঢাকা	মানিকগঞ্জ	সিংগাইর	সায়ের্তা	৭১৬,২০০
১৬২৮	ঢাকা	মানিকগঞ্জ	সিংগাইর	সিঙ্গাইর	৪৭৯,৩০০
১৬২৯	ঢাকা	মানিকগঞ্জ	সিংগাইর	তালেবপুর	৫৭২,৫০০
			সিংগাইর		৭,৪২৮,২০০
১৬৩০	ঢাকা	মুন্সিগঞ্জ	গজারিয়া	বালুয়াকান্দি	৫৮৮,৪০০
১৬৩১	ঢাকা	মুন্সিগঞ্জ	গজারিয়া	বাউসিয়া	৭৪০,৩০০
১৬৩২	ঢাকা	মুন্সিগঞ্জ	গজারিয়া	ভবেরচর	৫৭৯,০০০
১৬৩৩	ঢাকা	মুন্সিগঞ্জ	গজারিয়া	গজারিয়া	৫৫১,০০০
১৬৩৪	ঢাকা	মুন্সিগঞ্জ	গজারিয়া	শুয়াগাছিয়া	৫৭৭,৫০০
১৬৩৫	ঢাকা	মুন্সিগঞ্জ	গজারিয়া	হোসেনদী	৬৪১,১০০
১৬৩৬	ঢাকা	মুন্সিগঞ্জ	গজারিয়া	ইমামপুর	৬৫৭,৩০০
১৬৩৭	ঢাকা	মুন্সিগঞ্জ	গজারিয়া	টেংগারচর	৫৬০,৫০০
			গজারিয়া		৪,৮৯৫,১০০


জিয়াউর রহমান
 উপসচিব
 স্থানীয় সরকার বিভাগ
 গণপ্রজাতন্ত্রী বাংলাদেশ সরকার

১৬৩৮	ঢাকা	মুন্সিগঞ্জ	লৌহজং	বেজগাঁও	৫০৫,৪০০
১৬৩৯	ঢাকা	মুন্সিগঞ্জ	লৌহজং	বৌলতলী	৪৫১,৩০০
১৬৪০	ঢাকা	মুন্সিগঞ্জ	লৌহজং	গাওদিয়া	৫৬৯,৭০০
১৬৪১	ঢাকা	মুন্সিগঞ্জ	লৌহজং	হলদিয়া	৫৯৭,২০০
১৬৪২	ঢাকা	মুন্সিগঞ্জ	লৌহজং	কলমা	৫৫৯,১০০
১৬৪৩	ঢাকা	মুন্সিগঞ্জ	লৌহজং	কনকসার	৫৪১,১০০
১৬৪৪	ঢাকা	মুন্সিগঞ্জ	লৌহজং	খিদিরপাড়া	৫৬৩,৬০০
১৬৪৫	ঢাকা	মুন্সিগঞ্জ	লৌহজং	কুমারভোগ	৫০১,০০০
১৬৪৬	ঢাকা	মুন্সিগঞ্জ	লৌহজং	মেদিনীমন্ডল	৬০৮,৩০০
১৬৪৭	ঢাকা	মুন্সিগঞ্জ	লৌহজং	তেওটিয়া	৪৬২,৬০০
			লৌহজং		৫,৩৫৯,৩০০
১৬৪৮	ঢাকা	মুন্সিগঞ্জ	মুন্সিগঞ্জ সদর	আধারা	৮৮০,০০০
১৬৪৯	ঢাকা	মুন্সিগঞ্জ	মুন্সিগঞ্জ সদর	বজ্রযোগিনী	৫৯৬,৯০০
১৬৫০	ঢাকা	মুন্সিগঞ্জ	মুন্সিগঞ্জ সদর	বাংলাবাজার	৫৬০,২০০
১৬৫১	ঢাকা	মুন্সিগঞ্জ	মুন্সিগঞ্জ সদর	শিলই	৫১৯,৩০০
১৬৫২	ঢাকা	মুন্সিগঞ্জ	মুন্সিগঞ্জ সদর	চরকেওয়ার	৬৮২,২০০
১৬৫৩	ঢাকা	মুন্সিগঞ্জ	মুন্সিগঞ্জ সদর	মহাকালী	৬০৬,৮০০
১৬৫৪	ঢাকা	মুন্সিগঞ্জ	মুন্সিগঞ্জ সদর	মোহনাকান্দি	৬৬৬,৮০০
১৬৫৫	ঢাকা	মুন্সিগঞ্জ	মুন্সিগঞ্জ সদর	পঞ্চসার	১,২৭৯,৭০০
১৬৫৬	ঢাকা	মুন্সিগঞ্জ	মুন্সিগঞ্জ সদর	রামপাল	৮৮৪,০০০
			মুন্সিগঞ্জ সদর		৬,৬৭৫,৯০০
১৬৫৭	ঢাকা	মুন্সিগঞ্জ	সিরাজদিখান	বালুচর	৫৪৪,৪০০
১৬৫৮	ঢাকা	মুন্সিগঞ্জ	সিরাজদিখান	বাসাইল	৬২১,৯০০
১৬৫৯	ঢাকা	মুন্সিগঞ্জ	সিরাজদিখান	বয়রাগাদি	৪৯০,৮০০
১৬৬০	ঢাকা	মুন্সিগঞ্জ	সিরাজদিখান	চিত্রকোট	৫৬০,০০০
১৬৬১	ঢাকা	মুন্সিগঞ্জ	সিরাজদিখান	ইছাপুরা	৬১৩,৮০০
১৬৬২	ঢাকা	মুন্সিগঞ্জ	সিরাজদিখান	জৈনসার	৫৪২,৪০০
১৬৬৩	ঢাকা	মুন্সিগঞ্জ	সিরাজদিখান	কেয়াইন	৬৫৪,৭০০
১৬৬৪	ঢাকা	মুন্সিগঞ্জ	সিরাজদিখান	কোলা	৪৬৪,৪০০
১৬৬৫	ঢাকা	মুন্সিগঞ্জ	সিরাজদিখান	লতকী	৬১৭,৪০০
১৬৬৬	ঢাকা	মুন্সিগঞ্জ	সিরাজদিখান	মধ্যপাড়া	৫২২,০০০
১৬৬৭	ঢাকা	মুন্সিগঞ্জ	সিরাজদিখান	মালখানগর	৪৮৬,৯০০
১৬৬৮	ঢাকা	মুন্সিগঞ্জ	সিরাজদিখান	রাজনগর	৫৯৪,১০০
১৬৬৯	ঢাকা	মুন্সিগঞ্জ	সিরাজদিখান	রত্ননিয়া	৬০৫,৬০০
১৬৭০	ঢাকা	মুন্সিগঞ্জ	সিরাজদিখান	শেখরনগর	৫৭১,৬০০
			সিরাজদিখান		৭,৮৯০,০০০
১৬৭১	ঢাকা	মুন্সিগঞ্জ	শ্রীনগর	আটপাড়া	৪৯৫,৪০০
১৬৭২	ঢাকা	মুন্সিগঞ্জ	শ্রীনগর	বাঘড়া	৬৮২,৪০০
১৬৭৩	ঢাকা	মুন্সিগঞ্জ	শ্রীনগর	বাউঁখালী	৬৬৩,১০০
১৬৭৪	ঢাকা	মুন্সিগঞ্জ	শ্রীনগর	ভাগ্যকুল	৬২৫,৫০০
১৬৭৫	ঢাকা	মুন্সিগঞ্জ	শ্রীনগর	বীড়তারা	৪৭৫,৯০০
১৬৭৬	ঢাকা	মুন্সিগঞ্জ	শ্রীনগর	হাঁসাড়া	৫৯৮,৫০০
১৬৭৭	ঢাকা	মুন্সিগঞ্জ	শ্রীনগর	কোলাপাড়া	৫১৭,৯০০
১৬৭৮	ঢাকা	মুন্সিগঞ্জ	শ্রীনগর	কুকুটিয়া	৫৪৯,৭০০
১৬৭৯	ঢাকা	মুন্সিগঞ্জ	শ্রীনগর	পাটাভোগ	৫০৫,৩০০
১৬৮০	ঢাকা	মুন্সিগঞ্জ	শ্রীনগর	রাড়ীখাল	৬৪১,৮০০


 জিয়াউর রহমান
 উপসচিব
 স্থানীয় সরকার বিভাগ
 নগরপ্রজাতন্ত্রী বাংলাদেশ সরকার


১৬৮১	ঢাকা	মুন্সিগঞ্জ	শ্রীনগর	শ্রীনগর	৬৪৯,৬০০
১৬৮২	ঢাকা	মুন্সিগঞ্জ	শ্রীনগর	ঘোলঘর	৫৯৪,৮০০
১৬৮৩	ঢাকা	মুন্সিগঞ্জ	শ্রীনগর	শ্যামসিদ্ধি	৫৭০,০০০
১৬৮৪	ঢাকা	মুন্সিগঞ্জ	শ্রীনগর	তত্তর	৪৯৬,৮০০
			শ্রীনগর		৮,০৬৬,৭০০
১৬৮৫	ঢাকা	মুন্সিগঞ্জ	টংগীবাড়ী	আব্দুল্লাপুর	৪৮৫,৯০০
১৬৮৬	ঢাকা	মুন্সিগঞ্জ	টংগীবাড়ী	বালিগাঁও	৫২২,০০০
১৬৮৭	ঢাকা	মুন্সিগঞ্জ	টংগীবাড়ী	আড়িয়ল	৫০০,২০০
১৬৮৮	ঢাকা	মুন্সিগঞ্জ	টংগীবাড়ী	আউটশাহী	৫৩২,৬০০
১৬৮৯	ঢাকা	মুন্সিগঞ্জ	টংগীবাড়ী	বেতকা	৫৪১,৭০০
১৬৯০	ঢাকা	মুন্সিগঞ্জ	টংগীবাড়ী	ধীপুর	৫১৫,০০০
১৬৯১	ঢাকা	মুন্সিগঞ্জ	টংগীবাড়ী	দিঘীরপাড়	৫১২,৬০০
১৬৯২	ঢাকা	মুন্সিগঞ্জ	টংগীবাড়ী	হাসাইল-বানারী	৪৪০,১০০
১৬৯৩	ঢাকা	মুন্সিগঞ্জ	টংগীবাড়ী	যশলং	৬২২,৬০০
১৬৯৪	ঢাকা	মুন্সিগঞ্জ	টংগীবাড়ী	কামারখাড়া	৫৩২,৩০০
১৬৯৫	ঢাকা	মুন্সিগঞ্জ	টংগীবাড়ী	কাঠাদিয়া-শিমুলিয়া	৪৬২,১০০
১৬৯৬	ঢাকা	মুন্সিগঞ্জ	টংগীবাড়ী	পাঁচগাঁও	৪৯৯,২০০
১৬৯৭	ঢাকা	মুন্সিগঞ্জ	টংগীবাড়ী	সোনারং-টংগিবাড়ী	৫১৬,৬০০
			টংগীবাড়ী		৬,৬৮২,৯০০
১৬৯৮	ঢাকা	নারায়নগঞ্জ	আড়াইহাজার	বিশনন্দী	৮৪৮,৬০০
১৬৯৯	ঢাকা	নারায়নগঞ্জ	আড়াইহাজার	ব্রাহ্মন্দী	৯৭২,৬০০
১৭০০	ঢাকা	নারায়নগঞ্জ	আড়াইহাজার	দুগুরা	৯৩৩,৭০০
১৭০১	ঢাকা	নারায়নগঞ্জ	আড়াইহাজার	ফতেপুর	৫৯৯,০০০
১৭০২	ঢাকা	নারায়নগঞ্জ	আড়াইহাজার	হাইজাদি	৬৮৪,৩০০
১৭০৩	ঢাকা	নারায়নগঞ্জ	আড়াইহাজার	কালাপাহাড়িয়া	৮১০,৩০০
১৭০৪	ঢাকা	নারায়নগঞ্জ	আড়াইহাজার	খাগকান্দা	৬৪৮,৮০০
১৭০৫	ঢাকা	নারায়নগঞ্জ	আড়াইহাজার	মাহমুদপুর	৬৫৬,৯০০
১৭০৬	ঢাকা	নারায়নগঞ্জ	আড়াইহাজার	সাতগ্রাম	৯৪৫,২০০
১৭০৭	ঢাকা	নারায়নগঞ্জ	আড়াইহাজার	উচিৎপুর	৫৬৩,০০০
			আড়াইহাজার		৭,৬৬২,৪০০
১৭০৮	ঢাকা	নারায়নগঞ্জ	সোনারগাঁও	বৈদ্যেরবাজার	৬৭৪,৮০০
১৭০৯	ঢাকা	নারায়নগঞ্জ	সোনারগাঁও	বারদী	৬৬৮,৩০০
১৭১০	ঢাকা	নারায়নগঞ্জ	সোনারগাঁও	জামপুর	৯৫৩,৪০০
১৭১১	ঢাকা	নারায়নগঞ্জ	সোনারগাঁও	কাঁচপুর	১,৭৩৩,০০০
১৭১২	ঢাকা	নারায়নগঞ্জ	সোনারগাঁও	মুগরাপাড়া	৭৭৬,৩০০
১৭১৩	ঢাকা	নারায়নগঞ্জ	সোনারগাঁও	নোয়াগাঁও	৬২৪,১০০
১৭১৪	ঢাকা	নারায়নগঞ্জ	সোনারগাঁও	পিরোজপুর	১,১১০,৫০০
১৭১৫	ঢাকা	নারায়নগঞ্জ	সোনারগাঁও	সাদিপুর	১,০৪১,৮০০
১৭১৬	ঢাকা	নারায়নগঞ্জ	সোনারগাঁও	শম্ভুপুরা	৬৬১,০০০
১৭১৭	ঢাকা	নারায়নগঞ্জ	সোনারগাঁও	সনমান্দি	৮৮৮,২০০
			সোনারগাঁও		৯,১৩১,৪০০
১৭১৮	ঢাকা	নারায়নগঞ্জ	বন্দর	বন্দর	৭৮৪,৯০০
১৭১৯	ঢাকা	নারায়নগঞ্জ	বন্দর	ধামগড়	৭১৮,৬০০
১৭২০	ঢাকা	নারায়নগঞ্জ	বন্দর	কলাগাছিয়া	৮৭৯,৭০০
১৭২১	ঢাকা	নারায়নগঞ্জ	বন্দর	মদনপুর	৮৪৯,৮০০
১৭২২	ঢাকা	নারায়নগঞ্জ	বন্দর	মুছাপুর	৭৩৯,৮০০
			বন্দর		৩,৯৭২,৮০০


জিরাউর রহমান
 উপসচিব
 স্থানীয় সরকার বিভাগ
 গণপ্রজাতন্ত্রী বাংলাদেশ সরকার

১৭২৩	ঢাকা	নারায়নগঞ্জ	নারায়নগঞ্জ সদর	আলীরটেক	৫৪০,৭০০
১৭২৪	ঢাকা	নারায়নগঞ্জ	নারায়নগঞ্জ সদর	বক্তাবলী	৮৭৮,০০০
১৭২৫	ঢাকা	নারায়নগঞ্জ	নারায়নগঞ্জ সদর	এনায়তনগর	১,৭৮৬,৮০০
১৭২৬	ঢাকা	নারায়নগঞ্জ	নারায়নগঞ্জ সদর	ফতুল্লা	২,৪১০,৪০০
১৭২৭	ঢাকা	নারায়নগঞ্জ	নারায়নগঞ্জ সদর	গোগনগর	৫৫৬,৪০০
১৭২৮	ঢাকা	নারায়নগঞ্জ	নারায়নগঞ্জ সদর	কাশিপুর	১,৫৫১,০০০
১৭২৯	ঢাকা	নারায়নগঞ্জ	নারায়নগঞ্জ সদর	কুতুবপুর	৩,২৮৬,১০০
			নারায়নগঞ্জ সদর		১১,০০৯,৪০০
১৭৩০	ঢাকা	নারায়নগঞ্জ	রূপগঞ্জ	ভোলাব	৬৯৬,৩০০
১৭৩১	ঢাকা	নারায়নগঞ্জ	রূপগঞ্জ	ভুলতা	৯৭৭,১০০
১৭৩২	ঢাকা	নারায়নগঞ্জ	রূপগঞ্জ	দাউদপুর	৮৮৮,০০০
১৭৩৩	ঢাকা	নারায়নগঞ্জ	রূপগঞ্জ	গোলাকান্দাইল	১,৪৬১,৪০০
১৭৩৪	ঢাকা	নারায়নগঞ্জ	রূপগঞ্জ	কায়েতপাড়া	১,৩১৮,১০০
১৭৩৫	ঢাকা	নারায়নগঞ্জ	রূপগঞ্জ	মুড়াপাড়া	৭১৩,৬০০
১৭৩৬	ঢাকা	নারায়নগঞ্জ	রূপগঞ্জ	রূপগঞ্জ	৯৫২,৮০০
			রূপগঞ্জ		৭,০০৭,৩০০
১৭৩৭	ঢাকা	নরসিংদী	বেলাবো	আমলাব	৫৭৫,৯০০
১৭৩৮	ঢাকা	নরসিংদী	বেলাবো	বাজনব	৫৪০,৩০০
১৭৩৯	ঢাকা	নরসিংদী	বেলাবো	চরউজিলাব	৫০০,৪০০
১৭৪০	ঢাকা	নরসিংদী	বেলাবো	বেলাব	৫৫১,৯০০
১৭৪১	ঢাকা	নরসিংদী	বেলাবো	বিম্বাবাইদ	৬৯৮,৮০০
১৭৪২	ঢাকা	নরসিংদী	বেলাবো	নারায়নপুর	৮৭৪,০০০
১৭৪৩	ঢাকা	নরসিংদী	বেলাবো	পাটুলি	৬৫৮,৩০০
১৭৪৪	ঢাকা	নরসিংদী	বেলাবো	সল্লাবাদ	৬৬১,৯০০
			বেলাবো		৫,০৬১,৫০০
১৭৪৫	ঢাকা	নরসিংদী	মনোহরদী	বড়চাপা	৬৯৩,৪০০
১৭৪৬	ঢাকা	নরসিংদী	মনোহরদী	চালাকচর	৫৪৬,৭০০
১৭৪৭	ঢাকা	নরসিংদী	মনোহরদী	চন্দনবাড়ী	৫৫৬,৪০০
১৭৪৮	ঢাকা	নরসিংদী	মনোহরদী	চারমাদালিয়া	৫৩৩,৯০০
১৭৪৯	ঢাকা	নরসিংদী	মনোহরদী	দৌলতপুর	৬২৫,১০০
১৭৫০	ঢাকা	নরসিংদী	মনোহরদী	একদুয়ারিয়া	৬৮১,৭০০
১৭৫১	ঢাকা	নরসিংদী	মনোহরদী	গোতাশিয়া	৬৬৪,৪০০
১৭৫২	ঢাকা	নরসিংদী	মনোহরদী	কাচিকাটা	৬৬৫,১০০
১৭৫৩	ঢাকা	নরসিংদী	মনোহরদী	খিদিরপুর	৬৬৩,৩০০
১৭৫৪	ঢাকা	নরসিংদী	মনোহরদী	লেবুতলা	৬৬৬,৯০০
১৭৫৫	ঢাকা	নরসিংদী	মনোহরদী	শুকুন্দি	৫৯২,০০০
১৭৫৬	ঢাকা	নরসিংদী	মনোহরদী	কৃষ্ণপুর	৫৪৩,৭০০
			মনোহরদী		৭,৪৩২,৬০০
১৭৫৭	ঢাকা	নরসিংদী	নরসিংদী সদর	আলোকবালী	৭০২,১০০
১৭৫৮	ঢাকা	নরসিংদী	নরসিংদী সদর	আমদিয়া	৮১৭,৯০০
১৭৫৯	ঢাকা	নরসিংদী	নরসিংদী সদর	চরদিগলদী	৬৩২,৭০০
১৭৬০	ঢাকা	নরসিংদী	নরসিংদী সদর	চিনিশপুর	৮৭৩,২০০
১৭৬১	ঢাকা	নরসিংদী	নরসিংদী সদর	হাজীপুর	৬৫৬,৩০০
১৭৬২	ঢাকা	নরসিংদী	নরসিংদী সদর	করিমপুর	৬৪৭,৭০০
১৭৬৩	ঢাকা	নরসিংদী	নরসিংদী সদর	কাঁঠালিয়া	৭৬৭,৭০০
১৭৬৪	ঢাকা	নরসিংদী	নরসিংদী সদর	নুরালাপুর	৮৯৩,৭০০
১৭৬৫	ঢাকা	নরসিংদী	নরসিংদী সদর	মহিষাশুরা	৭৭৫,১০০

জিয়াউর রহমান
উপসচিব
স্থানীয় সরকার বিভাগ
গণপ্রজাতন্ত্রী বাংলাদেশ সরকার

১৭৬৬	ঢাকা	নরসিংদী	নরসিংদী সদর	মেহেরপাড়া	৮২২,৫০০
১৭৬৭	ঢাকা	নরসিংদী	নরসিংদী সদর	নজরপুর	৭৮৩,১০০
১৭৬৮	ঢাকা	নরসিংদী	নরসিংদী সদর	পাইকারচর	৭৭৭,১০০
১৭৬৯	ঢাকা	নরসিংদী	নরসিংদী সদর	পাঁচদোনা	৭৩৮,৬০০
১৭৭০	ঢাকা	নরসিংদী	নরসিংদী সদর	শিলমাদি	৯২৩,৮০০
			নরসিংদী সদর		১০,৮১১,৫০০
১৭৭১	ঢাকা	নরসিংদী	পলাশ	চরসিন্দুর	৬৩৪,৮০০
১৭৭২	ঢাকা	নরসিংদী	পলাশ	ডাংগা	৮৯৭,২০০
১৭৭৩	ঢাকা	নরসিংদী	পলাশ	গজারিয়া	৬৯৩,১০০
১৭৭৪	ঢাকা	নরসিংদী	পলাশ	জিনারদী	৭৫১,৪০০
			পলাশ		২,৯৭৬,৫০০
১৭৭৫	ঢাকা	নরসিংদী	রায়পুরা	আদিয়াবাদ	৫৮৪,৯০০
১৭৭৬	ঢাকা	নরসিংদী	রায়পুরা	অলীপুরা	৫৭৪,৬০০
১৭৭৭	ঢাকা	নরসিংদী	রায়পুরা	আমিরগঞ্জ	৭৯৯,৩০০
১৭৭৮	ঢাকা	নরসিংদী	রায়পুরা	বাঁশগাড়া	৫৯০,৪০০
১৭৭৯	ঢাকা	নরসিংদী	রায়পুরা	চান্দেবরকান্দি	৫১৭,৩০০
১৭৮০	ঢাকা	নরসিংদী	রায়পুরা	চাঁনপুর	৬৭৩,৩০০
১৭৮১	ঢাকা	নরসিংদী	রায়পুরা	চরআড়ালিয়া	৫৪৬,২০০
১৭৮২	ঢাকা	নরসিংদী	রায়পুরা	চরমধুয়া	৪৫৮,৬০০
১৭৮৩	ঢাকা	নরসিংদী	রায়পুরা	চরসুবুজি	৫৮৪,০০০
১৭৮৪	ঢাকা	নরসিংদী	রায়পুরা	ডৌকারচর	৪৬১,৮০০
১৭৮৫	ঢাকা	নরসিংদী	রায়পুরা	হাইরমারা	৫১০,৬০০
১৭৮৬	ঢাকা	নরসিংদী	রায়পুরা	মহেশপুর	৬৩৯,৫০০
১৭৮৭	ঢাকা	নরসিংদী	রায়পুরা	মরজাল	৬৩৪,৬০০
১৭৮৮	ঢাকা	নরসিংদী	রায়পুরা	মির্জানগর	৫৯৬,৯০০
১৭৮৯	ঢাকা	নরসিংদী	রায়পুরা	মির্জাপুর	৬২১,২০০
১৭৯০	ঢাকা	নরসিংদী	রায়পুরা	মির্জারচর	৪৭০,৬০০
১৭৯১	ঢাকা	নরসিংদী	রায়পুরা	মুছাপুর	৬৭১,৫০০
১৭৯২	ঢাকা	নরসিংদী	রায়পুরা	নিলক্ষা	৬৮০,৫০০
১৭৯৩	ঢাকা	নরসিংদী	রায়পুরা	পলাশতলী	৭৪৩,৮০০
১৭৯৪	ঢাকা	নরসিংদী	রায়পুরা	পাড়াতলী	৭৪৯,৫০০
১৭৯৫	ঢাকা	নরসিংদী	রায়পুরা	রাধানগর	৫৬৫,৪০০
১৭৯৬	ঢাকা	নরসিংদী	রায়পুরা	রায়পুরা	৪৭৫,৪০০
১৭৯৭	ঢাকা	নরসিংদী	রায়পুরা	শ্রীনগর	৭৩১,১০০
১৭৯৮	ঢাকা	নরসিংদী	রায়পুরা	উঃবাখরনগর	৬১৭,৭০০
			রায়পুরা		১৪,৪৯৮,৭০০
১৭৯৯	ঢাকা	নরসিংদী	শিবপুর	আয়ুবপুর	৮২৪,৫০০
১৮০০	ঢাকা	নরসিংদী	শিবপুর	বাঘাবা	৭১৯,২০০
১৮০১	ঢাকা	নরসিংদী	শিবপুর	চক্রধা	৬৫১,৮০০
১৮০২	ঢাকা	নরসিংদী	শিবপুর	দুলালপুর	৭৭৫,৬০০
১৮০৩	ঢাকা	নরসিংদী	শিবপুর	যোশর	৭২৮,২০০
১৮০৪	ঢাকা	নরসিংদী	শিবপুর	জয়নগর	৮৩৯,২০০
১৮০৫	ঢাকা	নরসিংদী	শিবপুর	মাছিমপুর	৬৮৭,৯০০
১৮০৬	ঢাকা	নরসিংদী	শিবপুর	পুটিয়া	১,০৩৩,০০০
১৮০৭	ঢাকা	নরসিংদী	শিবপুর	সাধারচর	৬০৬,৮০০
			শিবপুর		৬,৮৬৬,২০০
১৮০৮	ঢাকা	রাজবাড়ী	বালিয়াকান্দি	বহরপুর	৯০৫,৮০০


জিয়াউর রহমান
 উপসচিব
 স্থানীয় সরকার বিভাগ
 গণপ্রজাতন্ত্রী বাংলাদেশ সরকার

১৮০৯	ঢাকা	রাজবাড়ী	বালিয়াকান্দি	বালিয়াকান্দি	৭২৭,৬০০
১৮১০	ঢাকা	রাজবাড়ী	বালিয়াকান্দি	ইসলামপুর	৮২৬,১০০
১৮১১	ঢাকা	রাজবাড়ী	বালিয়াকান্দি	জামালপুর	৮৩৬,০০০
১৮১২	ঢাকা	রাজবাড়ী	বালিয়াকান্দি	জংল	৭২১,৩০০
১৮১৩	ঢাকা	রাজবাড়ী	বালিয়াকান্দি	নারুয়া	৭০১,২০০
১৮১৪	ঢাকা	রাজবাড়ী	বালিয়াকান্দি	নবাবপুর	৯০২,৩০০
			বালিয়াকান্দি		৫,৬২০,৩০০
১৮১৫	ঢাকা	রাজবাড়ী	গোয়ালন্দ	ছোটভাকলা	৫৮১,১০০
১৮১৬	ঢাকা	রাজবাড়ী	গোয়ালন্দ	দৌলতদিয়া	৯৬৮,৫০০
১৮১৭	ঢাকা	রাজবাড়ী	গোয়ালন্দ	দেবগ্রাম	৫৮৮,০০০
১৮১৮	ঢাকা	রাজবাড়ী	গোয়ালন্দ	উজানচর	৭৮৯,৩০০
			গোয়ালন্দ		২,৯২৬,৯০০
১৮১৯	ঢাকা	রাজবাড়ী	কালুখালী	বোয়ালিয়া	৬৭৫,১০০
১৮২০	ঢাকা	রাজবাড়ী	কালুখালী	কালিকাপুর	৫৭৩,৮০০
১৮২১	ঢাকা	রাজবাড়ী	কালুখালী	মাজবাড়ী	৬৪৭,৯০০
১৮২২	ঢাকা	রাজবাড়ী	কালুখালী	মদাপুর	৬৪৫,৯০০
১৮২৩	ঢাকা	রাজবাড়ী	কালুখালী	মুগী	৬৯১,৫০০
১৮২৪	ঢাকা	রাজবাড়ী	কালুখালী	রতনদিয়া	৮৩২,৮০০
১৮২৫	ঢাকা	রাজবাড়ী	কালুখালী	সাওরাইল	৭৪৪,০০০
			কালুখালী		৪,৮১১,০০০
১৮২৬	ঢাকা	রাজবাড়ী	পাংশা	বাহাদুরপুর	৬৭৮,২০০
১৮২৭	ঢাকা	রাজবাড়ী	পাংশা	হাবাসপুর	১,২৪৪,৪০০
১৮২৮	ঢাকা	রাজবাড়ী	পাংশা	শশাই	৭৩৯,৭০০
১৮২৯	ঢাকা	রাজবাড়ী	পাংশা	কলিমহর	৭৫৪,৪০০
১৮৩০	ঢাকা	রাজবাড়ী	পাংশা	কসবামাজাইল	৯০৬,৪০০
১৮৩১	ঢাকা	রাজবাড়ী	পাংশা	মাছপাড়া	১,০৭৫,৬০০
১৮৩২	ঢাকা	রাজবাড়ী	পাংশা	মৌরট	১,১০৮,৮০০
১৮৩৩	ঢাকা	রাজবাড়ী	পাংশা	বাবুপাড়া	৭৮৯,৬০০
১৮৩৪	ঢাকা	রাজবাড়ী	পাংশা	পাট্টা	৮৫৯,৭০০
১৮৩৫	ঢাকা	রাজবাড়ী	পাংশা	সরিষা	৮৬৪,১০০
			পাংশা		৯,০২০,৯০০
১৮৩৬	ঢাকা	রাজবাড়ী	রাজবাড়ী সদর	আলীপুর	৬৪৯,৮০০
১৮৩৭	ঢাকা	রাজবাড়ী	রাজবাড়ী সদর	বানীবাহা	৬৫৬,৪০০
১৮৩৮	ঢাকা	রাজবাড়ী	রাজবাড়ী সদর	বরাট	৬৪৩,৭০০
১৮৩৯	ঢাকা	রাজবাড়ী	রাজবাড়ী সদর	বসন্তপুর	৭৮৯,৭০০
১৮৪০	ঢাকা	রাজবাড়ী	রাজবাড়ী সদর	চন্দনী	৬৪৩,৭০০
১৮৪১	ঢাকা	রাজবাড়ী	রাজবাড়ী সদর	খানখানাপুর	৬৫১,৬০০
১৮৪২	ঢাকা	রাজবাড়ী	রাজবাড়ী সদর	দাদশী	৬৫০,৯০০
১৮৪৩	ঢাকা	রাজবাড়ী	রাজবাড়ী সদর	খানগঞ্জ	৫৬৫,৯০০
১৮৪৪	ঢাকা	রাজবাড়ী	রাজবাড়ী সদর	মিজানপুর	৯৫২,৫০০
১৮৪৫	ঢাকা	রাজবাড়ী	রাজবাড়ী সদর	মূলধর	৫৮১,০০০
১৮৪৬	ঢাকা	রাজবাড়ী	রাজবাড়ী সদর	পাচুরিয়া	৫২৪,৩০০
১৮৪৭	ঢাকা	রাজবাড়ী	রাজবাড়ী সদর	রামকান্তপুর	৬২৩,৭০০
১৮৪৮	ঢাকা	রাজবাড়ী	রাজবাড়ী সদর	শহীদওহাবপুর	৬০১,৬০০
১৮৪৯	ঢাকা	রাজবাড়ী	রাজবাড়ী সদর	সুলতানপুর	৬৪২,৩০০
			রাজবাড়ী সদর		৯,১৭৭,১০০
১৮৫০	ঢাকা	শরীয়তপুর	ভেদরগঞ্জ	আরশিনগর	৫৯১,৪০০




জিয়াউর রহমান
উপসচিব
স্থানীয় সরকার বিভাগ
গণপ্রজাতন্ত্রী বাংলাদেশ সরকার

১৮৫১	ঢাকা	শরীয়তপুর	ভেদরগঞ্জ	চরভাংগা	৬৫৫,৩০০
১৮৫২	ঢাকা	শরীয়তপুর	ভেদরগঞ্জ	চরকুমারিয়া	৬১৬,৩০০
১৮৫৩	ঢাকা	শরীয়তপুর	ভেদরগঞ্জ	ছয়গাঁও	৫৪৯,৬০০
১৮৫৪	ঢাকা	শরীয়তপুর	ভেদরগঞ্জ	চরসেনসাস	৬৩৪,২০০
১৮৫৫	ঢাকা	শরীয়তপুর	ভেদরগঞ্জ	দক্ষিণ তারাবুনিয়া	৬০৮,২০০
১৮৫৬	ঢাকা	শরীয়তপুর	ভেদরগঞ্জ	ডিএমখালী	৬৬৭,৯০০
১৮৫৭	ঢাকা	শরীয়তপুর	ভেদরগঞ্জ	কাঁচিকাটা	৮৭০,৬০০
১৮৫৮	ঢাকা	শরীয়তপুর	ভেদরগঞ্জ	মহিষার	৫৩৬,৬০০
১৮৫৯	ঢাকা	শরীয়তপুর	ভেদরগঞ্জ	নারায়ণপুর	৪৪০,৫০০
১৮৬০	ঢাকা	শরীয়তপুর	ভেদরগঞ্জ	রামভদ্রপুর	৫৮৯,৬০০
১৮৬১	ঢাকা	শরীয়তপুর	ভেদরগঞ্জ	সখিপুর	৭২৪,৯০০
১৮৬২	ঢাকা	শরীয়তপুর	ভেদরগঞ্জ	উত্তর তারাবুনিয়া	৭১৭,০০০
			ভেদরগঞ্জ		৮,২০২,১০০
১৮৬৩	ঢাকা	শরীয়তপুর	ডামুড্যা	দারুলআমান	৪৫০,৪০০
১৮৬৪	ঢাকা	শরীয়তপুর	ডামুড্যা	ধানকাঠি	৬৭৪,৩০০
১৮৬৫	ঢাকা	শরীয়তপুর	ডামুড্যা	ইসলামপুর	৪৭০,৭০০
১৮৬৬	ঢাকা	শরীয়তপুর	ডামুড্যা	কনেশ্বর	৫৩৭,৩০০
১৮৬৭	ঢাকা	শরীয়তপুর	ডামুড্যা	পূর্বডামুড্যা	৬৫৭,৯০০
১৮৬৮	ঢাকা	শরীয়তপুর	ডামুড্যা	শিখলকুড়া	৫১৩,৩০০
১৮৬৯	ঢাকা	শরীয়তপুর	ডামুড্যা	সিড্যা	৪৩২,০০০
			ডামুড্যা		৩,৭৩৫,৯০০
১৮৭০	ঢাকা	শরীয়তপুর	গোসাইরহাট	আলাওলপুর	৭৩৪,৬০০
১৮৭১	ঢাকা	শরীয়তপুর	গোসাইরহাট	গোসাইরহাট	৫৫৪,২০০
১৮৭২	ঢাকা	শরীয়তপুর	গোসাইরহাট	কুচাইপট্টি	৬৯৮,২০০
১৮৭৩	ঢাকা	শরীয়তপুর	গোসাইরহাট	ইদিলপুর	৬৭৩,৪০০
১৮৭৪	ঢাকা	শরীয়তপুর	গোসাইরহাট	কোদালপুর	৭৪৭,৮০০
১৮৭৫	ঢাকা	শরীয়তপুর	গোসাইরহাট	নাগেরপাড়া	৭২৪,২০০
১৮৭৬	ঢাকা	শরীয়তপুর	গোসাইরহাট	নলমুড়ি	৫৪৬,৮০০
১৮৭৭	ঢাকা	শরীয়তপুর	গোসাইরহাট	সামন্তসার	৪৫৭,১০০
			গোসাইরহাট		৫,১৩৬,৩০০
১৮৭৮	ঢাকা	শরীয়তপুর	নড়ীয়া	ভোজেশ্বর	৫৬৯,৭০০
১৮৭৯	ঢাকা	শরীয়তপুর	নড়ীয়া	ভুমখাড়া	৫৪৪,৯০০
১৮৮০	ঢাকা	শরীয়তপুর	নড়ীয়া	বিখারী	৫৩৭,১০০
১৮৮১	ঢাকা	শরীয়তপুর	নড়ীয়া	চামটা	৫১৭,৬০০
১৮৮২	ঢাকা	শরীয়তপুর	নড়ীয়া	চরআত্রা	৪৯০,৩০০
১৮৮৩	ঢাকা	শরীয়তপুর	নড়ীয়া	ডিংগামানিক	৬০৪,৪০০
১৮৮৪	ঢাকা	শরীয়তপুর	নড়ীয়া	ফতেজংগপুর	৪৯৭,৮০০
১৮৮৫	ঢাকা	শরীয়তপুর	নড়ীয়া	ঘড়িষার	৭২৮,৬০০
১৮৮৬	ঢাকা	শরীয়তপুর	নড়ীয়া	জপসা	৫৫২,৮০০
১৮৮৭	ঢাকা	শরীয়তপুর	নড়ীয়া	কেদারপুর	৫০০,২০০
১৮৮৮	ঢাকা	শরীয়তপুর	নড়ীয়া	মোক্তারেরচর	৫৫১,৭০০
১৮৮৯	ঢাকা	শরীয়তপুর	নড়ীয়া	নশাসন	৪৮৬,৪০০
১৮৯০	ঢাকা	শরীয়তপুর	নড়ীয়া	নওপাড়া	৬৮২,৪০০
১৮৯১	ঢাকা	শরীয়তপুর	নড়ীয়া	রাজনগর	৫৪৭,৮০০
			নড়ীয়া		৭,৮১১,৭০০
১৮৯২	ঢাকা	শরীয়তপুর	শরীয়তপুর সদর	আংগারিয়া	৬৬৪,৩০০

জিয়াউর রহমান
উপসচিব
স্থানীয় সরকার বিভাগ
গণপ্রজাতন্ত্রী বাংলাদেশ সরকার

১৮৯৩	ঢাকা	শরীয়তপুর	শরীয়তপুর সদর	বিনোদপুর	৫৬৮,৫০০
১৮৯৪	ঢাকা	শরীয়তপুর	শরীয়তপুর সদর	চন্দ্রপুর	৫৩৬,৮০০
১৮৯৫	ঢাকা	শরীয়তপুর	শরীয়তপুর সদর	চিকন্দী	৫৭৪,১০০
১৮৯৬	ঢাকা	শরীয়তপুর	শরীয়তপুর সদর	চিতলিয়া	৫৪৩,৮০০
১৮৯৭	ঢাকা	শরীয়তপুর	শরীয়তপুর সদর	ডোমসার	৫৪৪,৩০০
১৮৯৮	ঢাকা	শরীয়তপুর	শরীয়তপুর সদর	মাহমুদপুর	৪২৫,৩০০
১৮৯৯	ঢাকা	শরীয়তপুর	শরীয়তপুর সদর	পালং	৪৩৭,৮০০
১৯০০	ঢাকা	শরীয়তপুর	শরীয়তপুর সদর	রুদ্রকর	৬৭৪,৬০০
১৯০১	ঢাকা	শরীয়তপুর	শরীয়তপুর সদর	শৌলপাড়া	৫২৫,৮০০
১৯০২	ঢাকা	শরীয়তপুর	শরীয়তপুর সদর	তুলাসার	৪৫২,৯০০
			শরীয়তপুর সদর		৫,৯৪৮,২০০
১৯০৩	ঢাকা	শরীয়তপুর	জাজিরা	বড়গোপালপুর	৪৮৩,৫০০
১৯০৪	ঢাকা	শরীয়তপুর	জাজিরা	বড়কান্দি	৬৪১,৮০০
১৯০৫	ঢাকা	শরীয়তপুর	জাজিরা	বড়কৃষ্ণনগর	৫৪৬,২০০
১৯০৬	ঢাকা	শরীয়তপুর	জাজিরা	বিলাসপুর	৫৪১,৯০০
১৯০৭	ঢাকা	শরীয়তপুর	জাজিরা	জয়নগর	৫৫৫,৩০০
১৯০৮	ঢাকা	শরীয়তপুর	জাজিরা	কুন্ডেরচর	৫৫১,৩০০
১৯০৯	ঢাকা	শরীয়তপুর	জাজিরা	মুলনা	৫৫৭,৪০০
১৯১০	ঢাকা	শরীয়তপুর	জাজিরা	নাওডোবা	৬৩০,৫০০
১৯১১	ঢাকা	শরীয়তপুর	জাজিরা	পালেরচর	৬৪০,৮০০
১৯১২	ঢাকা	শরীয়তপুর	জাজিরা	পূর্বনাওডোবা	৭১৪,২০০
১৯১৩	ঢাকা	শরীয়তপুর	জাজিরা	সেনেরচর	৬১৪,২০০
১৯১৪	ঢাকা	শরীয়তপুর	জাজিরা	জাজিরাসদর	৪৭০,২০০
			জাজিরা		৬,৯৪৭,৩০০
১৯১৫	ঢাকা	টাংগাইল	বাসাইল	হাবলা	৭৯৩,৮০০
১৯১৬	ঢাকা	টাংগাইল	বাসাইল	বাসাইল সদর	৪৮৮,৬০০
১৯১৭	ঢাকা	টাংগাইল	বাসাইল	ফুলকি	৮৬৪,৩০০
১৯১৮	ঢাকা	টাংগাইল	বাসাইল	কাঞ্চনপুর	৭৫১,০০০
১৯১৯	ঢাকা	টাংগাইল	বাসাইল	কাশিল	৭৭০,৮০০
১৯২০	ঢাকা	টাংগাইল	বাসাইল	কাউলজানি	৬৮৫,০০০
			বাসাইল		৪,৩৫৩,৫০০
১৯২১	ঢাকা	টাংগাইল	ভূয়াপুর	অর্জুনা	৮১০,৩০০
১৯২২	ঢাকা	টাংগাইল	ভূয়াপুর	ফলদা	৬৭৬,৮০০
১৯২৩	ঢাকা	টাংগাইল	ভূয়াপুর	গাবসারা	৯৭২,৮০০
১৯২৪	ঢাকা	টাংগাইল	ভূয়াপুর	গোবিন্দাসী	৭৪০,৮০০
১৯২৫	ঢাকা	টাংগাইল	ভূয়াপুর	নিকরাইল	৮৪৯,৩০০
১৯২৬	ঢাকা	টাংগাইল	ভূয়াপুর	অলোয়া	৭১৪,৪০০
			ভূয়াপুর		৪,৭৬৪,৪০০
১৯২৭	ঢাকা	টাংগাইল	দেলদুয়ার	আটিয়া	৭৩৩,৬০০
১৯২৮	ঢাকা	টাংগাইল	দেলদুয়ার	দেলদুয়ার সদর	৭৪৯,৫০০
১৯২৯	ঢাকা	টাংগাইল	দেলদুয়ার	দেওলী	৬০৩,৫০০
১৯৩০	ঢাকা	টাংগাইল	দেলদুয়ার	ডুবাইল	৬৮৪,০০০
১৯৩১	ঢাকা	টাংগাইল	দেলদুয়ার	এলাসিন	৭৪২,৭০০
১৯৩২	ঢাকা	টাংগাইল	দেলদুয়ার	ফাজিল-হাটি	৬৫১,১০০
১৯৩৩	ঢাকা	টাংগাইল	দেলদুয়ার	লাউ-হাটি	৭১৮,৮০০
১৯৩৪	ঢাকা	টাংগাইল	দেলদুয়ার	পাথরাইল	৭২৩,১০০
			দেলদুয়ার		৫,৬০৬,৩০০
১৯৩৫	ঢাকা	টাংগাইল	ধনবাড়ী	বলিভদ্র	৫২২,১০০
১৯৩৬	ঢাকা	টাংগাইল	ধনবাড়ী	বানিয়াজান	৫৬৮,৭০০


জিয়াউর রহমান
 উপসচিব
 স্থানীয় সরকার বিভাগ
 গণপ্রজাতন্ত্রী বাংলাদেশ সরকার


১৯৩৭	ঢাকা	টাংগাইল	ধনবাড়ী	বীরতারা	৫৮৯,৫০০
১৯৩৮	ঢাকা	টাংগাইল	ধনবাড়ী	ধোপাখালী	৬৪৯,৮০০
১৯৩৯	ঢাকা	টাংগাইল	ধনবাড়ী	পাইকা	৬৪৫,৪০০
১৯৪০	ঢাকা	টাংগাইল	ধনবাড়ী	মুশুদ্দি	৬৮১,৭০০
১৯৪১	ঢাকা	টাংগাইল	ধনবাড়ী	যদুনাথপুর	৬৯২,০০০
			ধনবাড়ী		৪,৩৪৯,২০০
১৯৪২	ঢাকা	টাংগাইল	ঘাটাইল	আনেহলা	৭০৮,০০০
১৯৪৩	ঢাকা	টাংগাইল	ঘাটাইল	দেউলবাড়ী	৮০৬,৮০০
১৯৪৪	ঢাকা	টাংগাইল	ঘাটাইল	দেওপাড়া	৭৮৫,৬০০
১৯৪৫	ঢাকা	টাংগাইল	ঘাটাইল	ধলাপাড়া	৮৪৮,৯০০
১৯৪৬	ঢাকা	টাংগাইল	ঘাটাইল	সাগরদিঘী	৭৭৬,৩০০
১৯৪৭	ঢাকা	টাংগাইল	ঘাটাইল	দিঘলকান্দি	৭৬০,৯০০
১৯৪৮	ঢাকা	টাংগাইল	ঘাটাইল	দিগর	৮৩৩,৩০০
১৯৪৯	ঢাকা	টাংগাইল	ঘাটাইল	ঘাটাইল	৬২২,৮০০
১৯৫০	ঢাকা	টাংগাইল	ঘাটাইল	জামুরিয়া	৭৫৫,৪০০
১৯৫১	ঢাকা	টাংগাইল	ঘাটাইল	লোকেরপাড়া	৬৬৫,৭০০
১৯৫২	ঢাকা	টাংগাইল	ঘাটাইল	রসুলপুর	৭৫২,৫০০
১৯৫৩	ঢাকা	টাংগাইল	ঘাটাইল	লক্ষ্মিন্দর	৯৮৬,৬০০
১৯৫৪	ঢাকা	টাংগাইল	ঘাটাইল	সকানপুর	৭৬৮,২০০
১৯৫৫	ঢাকা	টাংগাইল	ঘাটাইল	সংগ্রামপুর	৭৭৭,৮০০
			ঘাটাইল		১০,৮৪৮,৮০০
১৯৫৬	ঢাকা	টাংগাইল	গোপালপুর	আলমনগর	৬২৬,৫০০
১৯৫৭	ঢাকা	টাংগাইল	গোপালপুর	ধোপাকান্দি	৭১৪,২০০
১৯৫৮	ঢাকা	টাংগাইল	গোপালপুর	হাদিরা	৭৪৯,৪০০
১৯৫৯	ঢাকা	টাংগাইল	গোপালপুর	হেমনগর	৭৯২,২০০
১৯৬০	ঢাকা	টাংগাইল	গোপালপুর	ঝাওয়াইল	৮১৭,৩০০
১৯৬১	ঢাকা	টাংগাইল	গোপালপুর	মির্জাপুর	৭৩৮,৫০০
১৯৬২	ঢাকা	টাংগাইল	গোপালপুর	নগদাশিমলা	৭৫৮,১০০
			গোপালপুর		৫,১৯৬,২০০
১৯৬৩	ঢাকা	টাংগাইল	কালিহাতী	বল্লা	৭৬৩,৩০০
১৯৬৪	ঢাকা	টাংগাইল	কালিহাতী	বাংড়া	৭১৮,৪০০
১৯৬৫	ঢাকা	টাংগাইল	কালিহাতী	দশকিয়া	৫৫৫,৮০০
১৯৬৬	ঢাকা	টাংগাইল	কালিহাতী	গোহালিয়াবাড়ী	৭৬৩,০০০
১৯৬৭	ঢাকা	টাংগাইল	কালিহাতী	বীরবাসিন্দা	৬০২,৪০০
১৯৬৮	ঢাকা	টাংগাইল	কালিহাতী	পারখী	৬৭২,৮০০
১৯৬৯	ঢাকা	টাংগাইল	কালিহাতী	দুর্গাপুর	৬২৯,৬০০
১৯৭০	ঢাকা	টাংগাইল	কালিহাতী	কোকডহরা	৭২৪,৩০০
১৯৭১	ঢাকা	টাংগাইল	কালিহাতী	নাগবাড়ী	৭৭০,৬০০
১৯৭২	ঢাকা	টাংগাইল	কালিহাতী	নারান্দিয়া	৭৬৭,২০০
১৯৭৩	ঢাকা	টাংগাইল	কালিহাতী	পাইকড়া	৭১৬,৯০০
১৯৭৪	ঢাকা	টাংগাইল	কালিহাতী	সল্লা	৬১৯,১০০
১৯৭৫	ঢাকা	টাংগাইল	কালিহাতী	সহদেবপুর	৭১০,৮০০
			কালিহাতী		৯,০১৪,২০০
১৯৭৬	ঢাকা	টাংগাইল	মধুপুর	আলোকদিয়া	৮৪৮,৩০০
১৯৭৭	ঢাকা	টাংগাইল	মধুপুর	অরণখোলা	৬৬৩,৮০০
১৯৭৮	ঢাকা	টাংগাইল	মধুপুর	বেরীবাইদ	৭১২,৫০০
১৯৭৯	ঢাকা	টাংগাইল	মধুপুর	কুড়াগাছা	৮২৩,৬০০


জিয়াতির রহমান
 উপসচিব
 স্থানীয় সরকার বিভাগ
 গণপ্রজাতন্ত্রী বাংলাদেশ সরকার

১৯৮০	ঢাকা	টাংগাইল	মধুপুর	আউশনারা	৬৫০,৪০০
১৯৮১	ঢাকা	টাংগাইল	মধুপুর	মহিষমারা	৭৫১,৯০০
১৯৮২	ঢাকা	টাংগাইল	মধুপুর	কুড়ালিয়া	৬৫২,৬০০
১৯৮৩	ঢাকা	টাংগাইল	মধুপুর	গোলাবাড়ী	৮২১,০০০
১৯৮৪	ঢাকা	টাংগাইল	মধুপুর	মির্জাবাড়ী	৬৯৫,৬০০
১৯৮৫	ঢাকা	টাংগাইল	মধুপুর	শোলাকুড়ী	৭২৭,৫০০
১৯৮৬	ঢাকা	টাংগাইল	মধুপুর	ফুলবাগচালা	৭১১,০০০
			মধুপুর		৮,০৫৮,২০০
১৯৮৭	ঢাকা	টাংগাইল	মির্জাপুর	আজগোনা	৯৬৪,৫০০
১৯৮৮	ঢাকা	টাংগাইল	মির্জাপুর	আনাইতারা	৭০০,০০০
১৯৮৯	ঢাকা	টাংগাইল	মির্জাপুর	বহুরিয়া	৬৭৩,০০০
১৯৯০	ঢাকা	টাংগাইল	মির্জাপুর	বানাইল	৬৭৭,৮০০
১৯৯১	ঢাকা	টাংগাইল	মির্জাপুর	বাঁশতৈল	৯২৮,৭০০
১৯৯২	ঢাকা	টাংগাইল	মির্জাপুর	ভাতগ্রাম	৬৬২,০০০
১৯৯৩	ঢাকা	টাংগাইল	মির্জাপুর	ফতেপুর	৬৬০,১০০
১৯৯৪	ঢাকা	টাংগাইল	মির্জাপুর	গোড়াই	১,২৮০,৪০০
১৯৯৫	ঢাকা	টাংগাইল	মির্জাপুর	জামুর্কি	৭৫৭,২০০
১৯৯৬	ঢাকা	টাংগাইল	মির্জাপুর	মহেড়া	৬৬১,১০০
১৯৯৭	ঢাকা	টাংগাইল	মির্জাপুর	তরফপুর	৭০৮,০০০
১৯৯৮	ঢাকা	টাংগাইল	মির্জাপুর	উয়াশী	৭৬০,৫০০
১৯৯৯	ঢাকা	টাংগাইল	মির্জাপুর	লতিফপুর	৬২৫,৬০০
২০০০	ঢাকা	টাংগাইল	মির্জাপুর	ভাওড়া	৫৯৪,৬০০
			মির্জাপুর		১০,৬৫৩,৫০০
২০০১	ঢাকা	টাংগাইল	নাগরপুর	ভাদ্রা	৬৭৩,৮০০
২০০২	ঢাকা	টাংগাইল	নাগরপুর	ভারড়া	৮৮৭,৫০০
২০০৩	ঢাকা	টাংগাইল	নাগরপুর	বেকড়া (আটগ্রাম)	৭০০,৮০০
২০০৪	ঢাকা	টাংগাইল	নাগরপুর	দুগ্গির	৭৪০,৯০০
২০০৫	ঢাকা	টাংগাইল	নাগরপুর	ধুবড়িয়া	৫৫৭,৯০০
২০০৬	ঢাকা	টাংগাইল	নাগরপুর	গয়হাটা	৭৮৩,৮০০
২০০৭	ঢাকা	টাংগাইল	নাগরপুর	মামুদনগর	৮৯৪,২০০
২০০৮	ঢাকা	টাংগাইল	নাগরপুর	মোকনা	৬৯৪,৭০০
২০০৯	ঢাকা	টাংগাইল	নাগরপুর	নাগরপুর	৭২৭,১০০
২০১০	ঢাকা	টাংগাইল	নাগরপুর	পাকুটিয়া	৬১৫,৫০০
২০১১	ঢাকা	টাংগাইল	নাগরপুর	সহবতপুর	৭৬৮,০০০
২০১২	ঢাকা	টাংগাইল	নাগরপুর	সলিমাবাদ	৬১৪,৮০০
			নাগরপুর		৮,৬৫৯,০০০
২০১৩	ঢাকা	টাংগাইল	সখিপুর	বহেড়াইল	৮২১,৭০০
২০১৪	ঢাকা	টাংগাইল	সখিপুর	গজারিয়া	১,০৬৫,১০০
২০১৫	ঢাকা	টাংগাইল	সখিপুর	হাতীবান্ধা	৭৩৭,০০০
২০১৬	ঢাকা	টাংগাইল	সখিপুর	যাদবপুর	৯৪৫,৯০০
২০১৭	ঢাকা	টাংগাইল	সখিপুর	কাকড়াঙ্গান	১,৫২৫,৪০০
২০১৮	ঢাকা	টাংগাইল	সখিপুর	কালিয়া	৮২০,৬০০
২০১৯	ঢাকা	টাংগাইল	সখিপুর	দাড়িয়াপুর	৯৮১,০০০
২০২০	ঢাকা	টাংগাইল	সখিপুর	বহুরিয়া	৯৬০,৯০০
২০২১	ঢাকা	টাংগাইল	সখিপুর	হতেয়া রাজাবাড়ী	৫৮৯,৭০০
২০২২	ঢাকা	টাংগাইল	সখিপুর	বড়চওনা	৮৬২,৮০০


জিয়াউর রহমান
 উপসচিব
 স্থানীয় সরকার বিভাগ
 গণপ্রজাতন্ত্রী বাংলাদেশ সরকার

			সখিপুর		৯,৩১০,১০০
২০২৩	ঢাকা	টাংগাইল	টাংগাইল সদর	বাঘিল	৭৫৯,৩০০
২০২৪	ঢাকা	টাংগাইল	টাংগাইল সদর	দাইন্যা	৭৭৬,২০০
২০২৫	ঢাকা	টাংগাইল	টাংগাইল সদর	গালা	৭১৬,৮০০
২০২৬	ঢাকা	টাংগাইল	টাংগাইল সদর	ঘারিন্দা	৭৪৬,০০০
২০২৭	ঢাকা	টাংগাইল	টাংগাইল সদর	হুগড়া	৮৫০,৫০০
২০২৮	ঢাকা	টাংগাইল	টাংগাইল সদর	করটিয়া	৯৪৩,২০০
২০২৯	ঢাকা	টাংগাইল	টাংগাইল সদর	কাতুলী	৭৪১,১০০
২০৩০	ঢাকা	টাংগাইল	টাংগাইল সদর	কাকুয়া	৭১৯,৭০০
২০৩১	ঢাকা	টাংগাইল	টাংগাইল সদর	মগড়া	৮৩৮,১০০
২০৩২	ঢাকা	টাংগাইল	টাংগাইল সদর	মাহামুদনগর	৬৩৮,৬০০
২০৩৩	ঢাকা	টাংগাইল	টাংগাইল সদর	ছিলিমপুর	৬৩৬,২০০
২০৩৪	ঢাকা	টাংগাইল	টাংগাইল সদর	পোড়াবাড়ী	৬৫২,১০০
			টাংগাইল সদর		৯,০১৭,৮০০
২০৩৫	চট্টগ্রাম	বান্দরবান	আলীকদম	আলীকদম	৮৫৭,৯০০
২০৩৬	চট্টগ্রাম	বান্দরবান	আলীকদম	কুরুকপাতা	৩,১০৫,৮০০
২০৩৭	চট্টগ্রাম	বান্দরবান	আলীকদম	চৈক্ষ্যং	১,০০৫,৮০০
২০৩৮	চট্টগ্রাম	বান্দরবান	আলীকদম	নয়াপাড়া	৬০২,৮০০
			আলীকদম		৫,৫৭১,১০০
২০৩৯	চট্টগ্রাম	বান্দরবান	বান্দরবান (সঃ)	বান্দরবান	৬০৮,৮০০
২০৪০	চট্টগ্রাম	বান্দরবান	বান্দরবান (সঃ)	কুহালং	৮৬৩,৫০০
২০৪১	চট্টগ্রাম	বান্দরবান	বান্দরবান (সঃ)	রাজবিলা	৫৮৪,৯০০
২০৪২	চট্টগ্রাম	বান্দরবান	বান্দরবান (সঃ)	সুয়ালক	৭৯৮,২০০
২০৪৩	চট্টগ্রাম	বান্দরবান	বান্দরবান (সঃ)	টংকাবতী	১,১২৯,৩০০
২০৪৪	চট্টগ্রাম	বান্দরবান	বান্দরবান (সঃ)	জামছড়ি	৭৯০,৮০০
			বান্দরবান (সঃ)		৪,৭৭৪,৭০০
২০৪৫	চট্টগ্রাম	বান্দরবান	লামা	আজিজনগর	৮৯৯,২০০
২০৪৬	চট্টগ্রাম	বান্দরবান	লামা	ফাঁসিয়াখালী	১,৭৫২,৯০০
২০৪৭	চট্টগ্রাম	বান্দরবান	লামা	গজালিয়া	১,০৮১,৭০০
২০৪৮	চট্টগ্রাম	বান্দরবান	লামা	লামা	৭৬৫,৭০০
২০৪৯	চট্টগ্রাম	বান্দরবান	লামা	রূপসীপাড়া	৯১৪,৫০০
২০৫০	চট্টগ্রাম	বান্দরবান	লামা	সরই	৯১৭,৯০০
২০৫১	চট্টগ্রাম	বান্দরবান	লামা	ফাইতং	৭৭৮,৮০০
			লামা		৭,১১০,৩০০
২০৫২	চট্টগ্রাম	বান্দরবান	নাইক্ষ্যংছড়ি	বাইশারী	১,১৮৪,১০০
২০৫৩	চট্টগ্রাম	বান্দরবান	নাইক্ষ্যংছড়ি	সোনাইছড়ি	৮৫৭,৯০০
২০৫৪	চট্টগ্রাম	বান্দরবান	নাইক্ষ্যংছড়ি	ঘুমধুম	১,১৮১,৮০০
২০৫৫	চট্টগ্রাম	বান্দরবান	নাইক্ষ্যংছড়ি	দোছড়ি	১,২৫৮,৫০০
২০৫৬	চট্টগ্রাম	বান্দরবান	নাইক্ষ্যংছড়ি	নাইক্ষ্যংছড়ি	১,০২০,০০০
			নাইক্ষ্যংছড়ি		৫,৫০১,৯০০
২০৫৭	চট্টগ্রাম	বান্দরবান	রোয়াংছড়ি	আলেক্ষ্যং	৯০৭,৬০০
২০৫৮	চট্টগ্রাম	বান্দরবান	রোয়াংছড়ি	নোয়াপতং	৬৬৪,২০০
২০৫৯	চট্টগ্রাম	বান্দরবান	রোয়াংছড়ি	রোয়াংছড়ি	৯৯৪,৮০০
২০৬০	চট্টগ্রাম	বান্দরবান	রোয়াংছড়ি	তারাহা	৯৯৮,৮০০
			রোয়াংছড়ি		৩,৫৬৫,৮০০
২০৬১	চট্টগ্রাম	বান্দরবান	রুমা	গ্যালংগা	১,০৫২,৫০০


জিরাউর রহমান
 উপসচিব
 স্থানীয় সরকার বিভাগ
 গণপ্রজাতন্ত্রী বাংলাদেশ সরকার


২০৬২	চট্টগ্রাম	বান্দরবান	রুমা	পাইনদু	৯৯৭,০০০
২০৬৩	চট্টগ্রাম	বান্দরবান	রুমা	রেমাক্রিপ্রাংসা	১,৪৩২,৭০০
২০৬৪	চট্টগ্রাম	বান্দরবান	রুমা	রুমা	১,২৩৪,০০০
			রুমা		৪,৭১৬,২০০
২০৬৫	চট্টগ্রাম	বান্দরবান	ধানচি	বলিপাড়া	৬৩৭,৮০০
২০৬৬	চট্টগ্রাম	বান্দরবান	ধানচি	রেমাক্রি	৮৮৬,৯০০
২০৬৭	চট্টগ্রাম	বান্দরবান	ধানচি	ধানচি	১,২৬৫,৭০০
২০৬৮	চট্টগ্রাম	বান্দরবান	ধানচি	তিন্দু	১,৪০৬,৮০০
			ধানচি		৪,১৯৭,২০০
২০৬৯	চট্টগ্রাম	বি-বাড়িয়া	আখাউড়া	আখাউড়া(দঃ)	৪৫৫,০০০
২০৭০	চট্টগ্রাম	বি-বাড়িয়া	আখাউড়া	ধরখার	৮২১,৩০০
২০৭১	চট্টগ্রাম	বি-বাড়িয়া	আখাউড়া	মনিয়ন্দ	৬৭০,৮০০
২০৭২	চট্টগ্রাম	বি-বাড়িয়া	আখাউড়া	মোগড়া	৬৮২,৬০০
২০৭৩	চট্টগ্রাম	বি-বাড়িয়া	আখাউড়া	আখাউড়া(উঃ)	৪৬৮,৫০০
			আখাউড়া		৩,০৯৮,২০০
২০৭৪	চট্টগ্রাম	বি-বাড়িয়া	বাঞ্ছারামপুর	আইয়ুবপুর	৫৭৬,৯০০
২০৭৫	চট্টগ্রাম	বি-বাড়িয়া	বাঞ্ছারামপুর	দরিয়াদৌলত	৬২৮,১০০
২০৭৬	চট্টগ্রাম	বি-বাড়িয়া	বাঞ্ছারামপুর	পাহাড়িয়াকান্দি	৫২৬,০০০
২০৭৭	চট্টগ্রাম	বি-বাড়িয়া	বাঞ্ছারামপুর	ছয়ফুল্লাকান্দি	৬৩৫,৮০০
২০৭৮	চট্টগ্রাম	বি-বাড়িয়া	বাঞ্ছারামপুর	রুপসদী	৬১৬,৮০০
২০৭৯	চট্টগ্রাম	বি-বাড়িয়া	বাঞ্ছারামপুর	ফরিদাবাদ	৬১৯,৮০০
২০৮০	চট্টগ্রাম	বি-বাড়িয়া	বাঞ্ছারামপুর	মানিকপুর	৬১৯,৯০০
২০৮১	চট্টগ্রাম	বি-বাড়িয়া	বাঞ্ছারামপুর	দরিকান্দি	৪৮৯,৭০০
২০৮২	চট্টগ্রাম	বি-বাড়িয়া	বাঞ্ছারামপুর	উজানচর	৫৯০,৩০০
২০৮৩	চট্টগ্রাম	বি-বাড়িয়া	বাঞ্ছারামপুর	ছলিমাবাদ	৭৮৮,৬০০
২০৮৪	চট্টগ্রাম	বি-বাড়িয়া	বাঞ্ছারামপুর	সোনারামপুর	৬৮৩,৯০০
২০৮৫	চট্টগ্রাম	বি-বাড়িয়া	বাঞ্ছারামপুর	তেজখালী	৫৮৮,৬০০
২০৮৬	চট্টগ্রাম	বি-বাড়িয়া	বাঞ্ছারামপুর	বাঞ্ছারামপুর সদর	৪২৬,১০০
			বাঞ্ছারামপুর		৭,৭৮৯,৭০০
২০৮৭	চট্টগ্রাম	বি-বাড়িয়া	বিজয়নগর	বুধস্তী	৮৩৬,৮০০
২০৮৮	চট্টগ্রাম	বি-বাড়িয়া	বিজয়নগর	চান্দুরা	৭১৭,০০০
২০৮৯	চট্টগ্রাম	বি-বাড়িয়া	বিজয়নগর	চরইসলামপুর	৬১৩,০০০
২০৯০	চট্টগ্রাম	বি-বাড়িয়া	বিজয়নগর	চম্পকনগর	৫৬৩,৭০০
২০৯১	চট্টগ্রাম	বি-বাড়িয়া	বিজয়নগর	সিংরাবিল	৬৬০,৮০০
২০৯২	চট্টগ্রাম	বি-বাড়িয়া	বিজয়নগর	হরষপুর	৮২৯,১০০
২০৯৩	চট্টগ্রাম	বি-বাড়িয়া	বিজয়নগর	পাহাড়পুর	৮৮১,৮০০
২০৯৪	চট্টগ্রাম	বি-বাড়িয়া	বিজয়নগর	পতন	৮০১,৮০০
২০৯৫	চট্টগ্রাম	বি-বাড়িয়া	বিজয়নগর	ইছাপুর	৫৫০,৮০০
২০৯৬	চট্টগ্রাম	বি-বাড়িয়া	বিজয়নগর	বিষ্ণুপুর	৫৯৫,৬০০
			বিজয়নগর		৭,০৪৮,৮০০
২০৯৭	চট্টগ্রাম	বি-বাড়িয়া	বি.বাড়ীয়া সদর	বাসুদেব	৮০১,৫০০
২০৯৮	চট্টগ্রাম	বি-বাড়িয়া	বি.বাড়ীয়া সদর	নাটাই (দক্ষিণ)	৭২২,৬০০
২০৯৯	চট্টগ্রাম	বি-বাড়িয়া	বি.বাড়ীয়া সদর	সুহিলপুর	১,০২৭,৯০০
২১০০	চট্টগ্রাম	বি-বাড়িয়া	বি.বাড়ীয়া সদর	মাছিহাতা	৮৯১,৯০০
২১০১	চট্টগ্রাম	বি-বাড়িয়া	বি.বাড়ীয়া সদর	মজলিশপুর	৭৮৭,৯০০
২১০২	চট্টগ্রাম	বি-বাড়িয়া	বি.বাড়ীয়া সদর	তালশহর(পুঃ)	৬৪৪,৬০০
২১০৩	চট্টগ্রাম	বি-বাড়িয়া	বি.বাড়ীয়া সদর	রামরাইল	৭৩০,৮০০

জিয়াউর রহমান
উপসচিব
স্থানীয় সরকার বিভাগ
গণপ্রজাতন্ত্রী বাংলাদেশ সরকার

২১০৪	চট্টগ্রাম	বি-বাড়িয়া	বি.বাড়ীয়া সদর	সাদেকপুর	৫৯১,২০০
২১০৫	চট্টগ্রাম	বি-বাড়িয়া	বি.বাড়ীয়া সদর	সুলতানপুর	৮৫৫,৩০০
২১০৬	চট্টগ্রাম	বি-বাড়িয়া	বি.বাড়ীয়া সদর	নাটাই (উত্তর)	৮১৫,৪০০
২১০৭	চট্টগ্রাম	বি-বাড়িয়া	বি.বাড়ীয়া সদর	বুধল	৬৯৪,৬০০
			বি.বাড়ীয়া সদর		৮,৫৬৩,৭০০
২১০৮	চট্টগ্রাম	বি-বাড়িয়া	আশুগঞ্জ	আড়াইহিসিধা	৫৩৮,৮০০
২১০৯	চট্টগ্রাম	বি-বাড়িয়া	আশুগঞ্জ	আশুগঞ্জ সদর	৮১২,৩০০
২১১০	চট্টগ্রাম	বি-বাড়িয়া	আশুগঞ্জ	চরচারতলা	৬১৪,৩০০
২১১১	চট্টগ্রাম	বি-বাড়িয়া	আশুগঞ্জ	লালপুর	৫৫২,৬০০
২১১২	চট্টগ্রাম	বি-বাড়িয়া	আশুগঞ্জ	তালশহর পশ্চিম	৬০৩,৩০০
২১১৩	চট্টগ্রাম	বি-বাড়িয়া	আশুগঞ্জ	শরীফপুর	৫২৬,৫০০
২১১৪	চট্টগ্রাম	বি-বাড়িয়া	আশুগঞ্জ	দুর্গাপুর	৮২০,৬০০
২১১৫	চট্টগ্রাম	বি-বাড়িয়া	আশুগঞ্জ	তারুয়া	৪৪৩,৬০০
			আশুগঞ্জ		৪,৯১২,০০০
২১১৬	চট্টগ্রাম	বি-বাড়িয়া	কসবা	বাইদের	৫৫৩,০০০
২১১৭	চট্টগ্রাম	বি-বাড়িয়া	কসবা	বায়েক	৭৮৫,৯০০
২১১৮	চট্টগ্রাম	বি-বাড়িয়া	কসবা	বিনাউটি	৭৪৯,৫০০
২১১৯	চট্টগ্রাম	বি-বাড়িয়া	কসবা	গোপিনাথপুর	৮২৩,৪০০
২১২০	চট্টগ্রাম	বি-বাড়িয়া	কসবা	কাইমপুর	৭২৪,৪০০
২১২১	চট্টগ্রাম	বি-বাড়িয়া	কসবা	কসবা পশ্চিম	৪৫৩,২০০
২১২২	চট্টগ্রাম	বি-বাড়িয়া	কসবা	খাড়েরা	৫৮৬,১০০
২১২৩	চট্টগ্রাম	বি-বাড়িয়া	কসবা	কুটি	৮৪৭,১০০
২১২৪	চট্টগ্রাম	বি-বাড়িয়া	কসবা	মেহারী	৬৮২,১০০
২১২৫	চট্টগ্রাম	বি-বাড়িয়া	কসবা	মুলগ্রাম	৭৮২,৯০০
			কসবা		৬,৯৮৭,৬০০
২১২৬	চট্টগ্রাম	বি-বাড়িয়া	নবীনগর	বড়িকান্দি	৫৬৯,৯০০
২১২৭	চট্টগ্রাম	বি-বাড়িয়া	নবীনগর	বিদ্যাকুট	৭৩৭,৯০০
২১২৮	চট্টগ্রাম	বি-বাড়িয়া	নবীনগর	বীরগাঁও	৫৭৪,২০০
২১২৯	চট্টগ্রাম	বি-বাড়িয়া	নবীনগর	বিটঘর	৬৮১,২০০
২১৩০	চট্টগ্রাম	বি-বাড়িয়া	নবীনগর	ইব্রাহিমপুর	৫৪১,৫০০
২১৩১	চট্টগ্রাম	বি-বাড়িয়া	নবীনগর	জিনোদপুর	৬২৫,৯০০
২১৩২	চট্টগ্রাম	বি-বাড়িয়া	নবীনগর	কাইতলা(উঃ)	৫৪৭,৬০০
২১৩৩	চট্টগ্রাম	বি-বাড়িয়া	নবীনগর	কাইতলা(দঃ)	৪৮৪,৫০০
২১৩৪	চট্টগ্রাম	বি-বাড়িয়া	নবীনগর	কৃষ্ণনগর	৭২৬,৩০০
২১৩৫	চট্টগ্রাম	বি-বাড়িয়া	নবীনগর	লাউরফতেপুর	৬০৪,৭০০
২১৩৬	চট্টগ্রাম	বি-বাড়িয়া	নবীনগর	নাটঘর	৭১৮,৯০০
২১৩৭	চট্টগ্রাম	বি-বাড়িয়া	নবীনগর	পশ্চিম নবীনগর	৫৫১,৪০০
২১৩৮	চট্টগ্রাম	বি-বাড়িয়া	নবীনগর	নবীনগর(পূঃ)	৫১৪,৪০০
২১৩৯	চট্টগ্রাম	বি-বাড়িয়া	নবীনগর	রত্নাবাদ	৫৭১,৭০০
২১৪০	চট্টগ্রাম	বি-বাড়িয়া	নবীনগর	রতনপুর	৭২৩,৯০০
২১৪১	চট্টগ্রাম	বি-বাড়িয়া	নবীনগর	ছলিমগঞ্জ	৫৩১,৮০০
২১৪২	চট্টগ্রাম	বি-বাড়িয়া	নবীনগর	বড়াইল	৫৭৬,১০০
২১৪৩	চট্টগ্রাম	বি-বাড়িয়া	নবীনগর	সাতমোড়া	৫৫২,৯০০
২১৪৪	চট্টগ্রাম	বি-বাড়িয়া	নবীনগর	শিবপুর	৮১৩,৯০০
২১৪৫	চট্টগ্রাম	বি-বাড়িয়া	নবীনগর	শ্যামগ্রাম	৬৯৯,৫০০
২১৪৬	চট্টগ্রাম	বি-বাড়িয়া	নবীনগর	শ্রীরামপুর	৫৮৯,১০০
			নবীনগর		১২,৯৩৭,৩০০
২১৪৭	চট্টগ্রাম	বি-বাড়িয়া	নাছিরনগর	ভলাকুট	৭৯৩,২০০


জিয়াউর রহমান
 উপসচিব
 স্থানীয় সরকার বিভাগ
 গণপ্রজাতন্ত্রী বাংলাদেশ সরকার


২১৪৮	চট্টগ্রাম	বি-বাড়িয়া	নাছিরনগর	বুড়িশ্বর	৮১৯,০০০
২১৪৯	চট্টগ্রাম	বি-বাড়িয়া	নাছিরনগর	চাপড়তলা	৫৪৮,০০০
২১৫০	চট্টগ্রাম	বি-বাড়িয়া	নাছিরনগর	চাতলপাড়	৯৬৪,৪০০
২১৫১	চট্টগ্রাম	বি-বাড়িয়া	নাছিরনগর	ধরমন্ডল	৬২৬,৬০০
২১৫২	চট্টগ্রাম	বি-বাড়িয়া	নাছিরনগর	ফান্দাউক	৫৫৪,২০০
২১৫৩	চট্টগ্রাম	বি-বাড়িয়া	নাছিরনগর	গোয়ালনগর	৬৫৪,৬০০
২১৫৪	চট্টগ্রাম	বি-বাড়িয়া	নাছিরনগর	গোকর্ণ	৮৭৫,৯০০
২১৫৫	চট্টগ্রাম	বি-বাড়িয়া	নাছিরনগর	গুনিয়াক	৫৫৩,১০০
২১৫৬	চট্টগ্রাম	বি-বাড়িয়া	নাছিরনগর	হরিপুর	৬৩৯,২০০
২১৫৭	চট্টগ্রাম	বি-বাড়িয়া	নাছিরনগর	কুন্ডা	৭৫৫,৬০০
২১৫৮	চট্টগ্রাম	বি-বাড়িয়া	নাছিরনগর	নাসিরনগর সদর	৭৬০,১০০
২১৫৯	চট্টগ্রাম	বি-বাড়িয়া	নাছিরনগর	পূর্বভাগ	৫৫৭,৪০০
			নাছিরনগর		৯,১০১,৩০০
২১৬০	চট্টগ্রাম	বি-বাড়িয়া	সরাইল	অরুয়াইল	৭৮৭,৮০০
২১৬১	চট্টগ্রাম	বি-বাড়িয়া	সরাইল	চুটা	৭৮৪,৫০০
২১৬২	চট্টগ্রাম	বি-বাড়িয়া	সরাইল	কালীকচ্ছ	৮৫৭,০০০
২১৬৩	চট্টগ্রাম	বি-বাড়িয়া	সরাইল	নোয়াগাঁও	৮৮২,৬০০
২১৬৪	চট্টগ্রাম	বি-বাড়িয়া	সরাইল	পাকশিমুল	৯০২,৫০০
২১৬৫	চট্টগ্রাম	বি-বাড়িয়া	সরাইল	সরাইল সদর	১,০৮৬,২০০
২১৬৬	চট্টগ্রাম	বি-বাড়িয়া	সরাইল	শাহবাজপুর	৭৩৮,৫০০
২১৬৭	চট্টগ্রাম	বি-বাড়িয়া	সরাইল	শাহাজাদাপুর	৭৩৩,৬০০
২১৬৮	চট্টগ্রাম	বি-বাড়িয়া	সরাইল	পানিশ্বর	৮২৮,৯০০
			সরাইল		৭,৬০১,৬০০
২১৬৯	চট্টগ্রাম	চাঁদপুর	চাঁদপুর সদর	আশিকাটি	৬১৩,৮০০
২১৭০	চট্টগ্রাম	চাঁদপুর	চাঁদপুর সদর	কল্যাণপুর	৫৬৮,৮০০
২১৭১	চট্টগ্রাম	চাঁদপুর	চাঁদপুর সদর	বাগাদি	৬৯৭,২০০
২১৭২	চট্টগ্রাম	চাঁদপুর	চাঁদপুর সদর	বিষ্ণুপুর	৭৮৯,২০০
২১৭৩	চট্টগ্রাম	চাঁদপুর	চাঁদপুর সদর	চন্দ্রা	৬৫৪,৩০০
২১৭৪	চট্টগ্রাম	চাঁদপুর	চাঁদপুর সদর	হানারচর	৪৭৪,৭০০
২১৭৫	চট্টগ্রাম	চাঁদপুর	চাঁদপুর সদর	ইব্রাহীমপুর	৬৫০,৪০০
২১৭৬	চট্টগ্রাম	চাঁদপুর	চাঁদপুর সদর	বালিয়া	৭২১,৫০০
২১৭৭	চট্টগ্রাম	চাঁদপুর	চাঁদপুর সদর	মৈশাদী	৫২১,৭০০
২১৭৮	চট্টগ্রাম	চাঁদপুর	চাঁদপুর সদর	রাজরাজেশ্বর	৭৪৯,৫০০
২১৭৯	চট্টগ্রাম	চাঁদপুর	চাঁদপুর সদর	শাহমাহমুদপুর	৬৪৩,০০০
২১৮০	চট্টগ্রাম	চাঁদপুর	চাঁদপুর সদর	রামপুর	৬১৭,৭০০
২১৮১	চট্টগ্রাম	চাঁদপুর	চাঁদপুর সদর	লক্ষীপুর মডেল	৭৫০,৫০০
২১৮২	চট্টগ্রাম	চাঁদপুর	চাঁদপুর সদর	তরপুরচন্ডী	৪৯৩,৩০০
			চাঁদপুর সদর		৮,৯৪৫,৬০০
২১৮৩	চট্টগ্রাম	চাঁদপুর	ফরিদগঞ্জ	বালিখুবা(পূর্ব)	৬৫৭,২০০
২১৮৪	চট্টগ্রাম	চাঁদপুর	ফরিদগঞ্জ	বালিখুবা(পশ্চিম)	৬২৫,৪০০
২১৮৫	চট্টগ্রাম	চাঁদপুর	ফরিদগঞ্জ	চরদুখিয়া(পশ্চিম)	৬০০,৮০০
২১৮৬	চট্টগ্রাম	চাঁদপুর	ফরিদগঞ্জ	চরদুখিয়া(পূঃ)	৬৬৬,৬০০
২১৮৭	চট্টগ্রাম	চাঁদপুর	ফরিদগঞ্জ	ফরিদগঞ্জ(দঃ)	৬১৭,৯০০
২১৮৮	চট্টগ্রাম	চাঁদপুর	ফরিদগঞ্জ	গোবিন্দপুর(উঃ)	৬৬৬,৩০০
২১৮৯	চট্টগ্রাম	চাঁদপুর	ফরিদগঞ্জ	গোবিন্দপুর(দঃ)	৬৪১,৬০০
২১৯০	চট্টগ্রাম	চাঁদপুর	ফরিদগঞ্জ	গুপ্তি(পূঃ)	৬১৮,৮০০


জিরাতির রহমান
 উপসচিব
 স্থানীয় সরকার বিভাগ
 গণপ্রজাতন্ত্রী বাংলাদেশ সরকার

২১৯১	চট্টগ্রাম	চাঁদপুর	ফরিদগঞ্জ	শুপ্তি(পঃ)	৫৯৬,৭০০
২১৯২	চট্টগ্রাম	চাঁদপুর	ফরিদগঞ্জ	পাইকপাড়া (উঃ)	৬৭০,২০০
২১৯৩	চট্টগ্রাম	চাঁদপুর	ফরিদগঞ্জ	পাইকপাড়া(দক্ষিণ)	৬৩৩,১০০
২১৯৪	চট্টগ্রাম	চাঁদপুর	ফরিদগঞ্জ	রূপসা(উত্তর)	৬৯৮,৭০০
২১৯৫	চট্টগ্রাম	চাঁদপুর	ফরিদগঞ্জ	রূপসা(দক্ষিণ)	৬০১,১০০
২১৯৬	চট্টগ্রাম	চাঁদপুর	ফরিদগঞ্জ	সুবিদপুর(পূর্ব)	৬৪৩,৪০০
২১৯৭	চট্টগ্রাম	চাঁদপুর	ফরিদগঞ্জ	সুবিদপুর(পশ্চিম)	৬৫১,২০০
			ফরিদগঞ্জ		৯,৫৮৯,০০০
২১৯৮	চট্টগ্রাম	চাঁদপুর	হাইমচর	আলগীদুর্গাপুর (উঃ)	৭৭৭,৭০০
২১৯৯	চট্টগ্রাম	চাঁদপুর	হাইমচর	আলগীদুর্গাপুর (দঃ)	৭৩৯,৭০০
২২০০	চট্টগ্রাম	চাঁদপুর	হাইমচর	চরভইরবি	৫৭১,২০০
২২০১	চট্টগ্রাম	চাঁদপুর	হাইমচর	হাইমচর	৪৫৯,১০০
২২০২	চট্টগ্রাম	চাঁদপুর	হাইমচর	গাজীপুর	৪৮১,৯০০
২২০৩	চট্টগ্রাম	চাঁদপুর	হাইমচর	নীলকমল	৭৭১,০০০
			হাইমচর		৩,৮০০,৬০০
২২০৪	চট্টগ্রাম	চাঁদপুর	হাজীগঞ্জ	বড়কুল(পূঃ)	৬৬৬,৩০০
২২০৫	চট্টগ্রাম	চাঁদপুর	হাজীগঞ্জ	বড়কুল(পশ্চিম)	৫৫২,৭০০
২২০৬	চট্টগ্রাম	চাঁদপুর	হাজীগঞ্জ	গন্ধরাবপুর (উত্তর)	৬৪২,৩০০
২২০৭	চট্টগ্রাম	চাঁদপুর	হাজীগঞ্জ	গন্ধরাবপুর(দঃ)	৬০৫,৪০০
২২০৮	চট্টগ্রাম	চাঁদপুর	হাজীগঞ্জ	হাজীগঞ্জ	৭৮৪,৪০০
২২০৯	চট্টগ্রাম	চাঁদপুর	হাজীগঞ্জ	কালচৌ(উত্তর)	৫৫৫,৯০০
২২১০	চট্টগ্রাম	চাঁদপুর	হাজীগঞ্জ	কালচৌ(দঃ)	৬৮৫,৮০০
২২১১	চট্টগ্রাম	চাঁদপুর	হাজীগঞ্জ	হাটলা(পশ্চিম)	৫১৬,৪০০
২২১২	চট্টগ্রাম	চাঁদপুর	হাজীগঞ্জ	হাটলা(পূঃ)	৬২১,০০০
২২১৩	চট্টগ্রাম	চাঁদপুর	হাজীগঞ্জ	রাজারগাঁও(উঃ)	৬২২,১০০
২২১৪	চট্টগ্রাম	চাঁদপুর	হাজীগঞ্জ	বাকিলা	৬৫২,৫০০
২২১৫	চট্টগ্রাম	চাঁদপুর	হাজীগঞ্জ	দ্বাদশগ্রাম	৫২৬,৪০০
			হাজীগঞ্জ		৭,৪৩১,২০০
২২১৬	চট্টগ্রাম	চাঁদপুর	কচুয়া	আশরাফপুর	৭৯৭,৬০০
২২১৭	চট্টগ্রাম	চাঁদপুর	কচুয়া	বিতারা	৮৮৬,৮০০
২২১৮	চট্টগ্রাম	চাঁদপুর	কচুয়া	গোহাট(উঃ)	৬৫৫,১০০
২২১৯	চট্টগ্রাম	চাঁদপুর	কচুয়া	গোহাট(দঃ)	৬৮২,৫০০
২২২০	চট্টগ্রাম	চাঁদপুর	কচুয়া	কচুয়া(উঃ)	৬৭২,০০০
২২২১	চট্টগ্রাম	চাঁদপুর	কচুয়া	কচুয়া(দক্ষিণ)	৫৬২,৮০০
২২২২	চট্টগ্রাম	চাঁদপুর	কচুয়া	কাদলা	৭৩৫,৪০০
২২২৩	চট্টগ্রাম	চাঁদপুর	কচুয়া	কড়ইয়া	৮৫৮,৩০০
২২২৪	চট্টগ্রাম	চাঁদপুর	কচুয়া	সাতার	৬৭৫,০০০
২২২৫	চট্টগ্রাম	চাঁদপুর	কচুয়া	পাথের	১,০০৩,৯০০
২২২৬	চট্টগ্রাম	চাঁদপুর	কচুয়া	পালাখাল মডেল	১,১৩৪,৭০০
২২২৭	চট্টগ্রাম	চাঁদপুর	কচুয়া	সহদেবপুর(পঃ)	১,১৩০,২০০
			কচুয়া		৯,৭৯৪,৩০০
২২২৮	চট্টগ্রাম	চাঁদপুর	মতলব দক্ষিণ	খাদেরগাঁও	৬১৭,৮০০
২২২৯	চট্টগ্রাম	চাঁদপুর	মতলব দক্ষিণ	নায়েরগাঁও(উত্তর)	৫৮৫,৮০০
২২৩০	চট্টগ্রাম	চাঁদপুর	মতলব দক্ষিণ	উপাদী(উঃ)	৬৪৪,৭০০
২২৩১	চট্টগ্রাম	চাঁদপুর	মতলব দক্ষিণ	নায়েরগাঁও(দঃ)	৬৪৯,৫০০
২২৩২	চট্টগ্রাম	চাঁদপুর	মতলব দক্ষিণ	উপাদী(দঃ)	৬৩৪,৮০০
			মতলব দক্ষিণ		৩,১৩২,৬০০


জিরাউর রহমান
 উপসচিব
 স্থানীয় সরকার বিভাগ
 গণপ্রজাতন্ত্রী বাংলাদেশ সরকার


২২৩৩	চট্টগ্রাম	চাঁদপুর	মতলব উত্তর	ফরাজিকান্দি	৭৮২,১০০
২২৩৪	চট্টগ্রাম	চাঁদপুর	মতলব উত্তর	বাগানবাড়ী	৫৮৮,৯০০
২২৩৫	চট্টগ্রাম	চাঁদপুর	মতলব উত্তর	দুর্গাপুর	৬৯০,৭০০
২২৩৬	চট্টগ্রাম	চাঁদপুর	মতলব উত্তর	ফতেপুর(পূর্ব)	৬০৯,১০০
২২৩৭	চট্টগ্রাম	চাঁদপুর	মতলব উত্তর	একলাশপুর	৯৭৯,৬০০
২২৩৮	চট্টগ্রাম	চাঁদপুর	মতলব উত্তর	ইসলামাবাদ	৫৪৫,৮০০
২২৩৯	চট্টগ্রাম	চাঁদপুর	মতলব উত্তর	জহিরাবাদ	৫০৬,৯০০
২২৪০	চট্টগ্রাম	চাঁদপুর	মতলব উত্তর	কলাকান্দা	৫০১,৪০০
২২৪১	চট্টগ্রাম	চাঁদপুর	মতলব উত্তর	মোহনপুর	৬২২,৫০০
২২৪২	চট্টগ্রাম	চাঁদপুর	মতলব উত্তর	সাদুল্লাপুর	৬১৩,৩০০
২২৪৩	চট্টগ্রাম	চাঁদপুর	মতলব উত্তর	ষাটনল	৫৩৯,৯০০
২২৪৪	চট্টগ্রাম	চাঁদপুর	মতলব উত্তর	সুলতানাবাদ	৫৭৩,৬০০
২২৪৫	চট্টগ্রাম	চাঁদপুর	মতলব উত্তর	গজরা	৪৮৩,১০০
২২৪৬	চট্টগ্রাম	চাঁদপুর	মতলব উত্তর	ফতেপুর(পশ্চিম)	৫৯০,৭০০
			মতলব উত্তর		৮,৬২৭,৬০০
২২৪৭	চট্টগ্রাম	চাঁদপুর	শাহারাস্তি	চিতাষী(পূর্ব)	৬০০,১০০
২২৪৮	চট্টগ্রাম	চাঁদপুর	শাহারাস্তি	চিতাষী(পঃ)	৬২২,৯০০
২২৪৯	চট্টগ্রাম	চাঁদপুর	শাহারাস্তি	মেহের(উঃ)	৪৫৭,৫০০
২২৫০	চট্টগ্রাম	চাঁদপুর	শাহারাস্তি	মেহের(দঃ)	৪৬১,৪০০
২২৫১	চট্টগ্রাম	চাঁদপুর	শাহারাস্তি	রায়শ্রী(উঃ)	৫৮৬,৪০০
২২৫২	চট্টগ্রাম	চাঁদপুর	শাহারাস্তি	রায়শ্রী(দঃ)	৬০৩,৬০০
২২৫৩	চট্টগ্রাম	চাঁদপুর	শাহারাস্তি	সূচীপাড়া(উঃ)	৬৪৮,৩০০
২২৫৪	চট্টগ্রাম	চাঁদপুর	শাহারাস্তি	সূচীপাড়া(দঃ)	৬৫৩,৬০০
২২৫৫	চট্টগ্রাম	চাঁদপুর	শাহারাস্তি	টামটা(উঃ)	৬৭০,৬০০
২২৫৬	চট্টগ্রাম	চাঁদপুর	শাহারাস্তি	টামটা(দঃ)	৬৩৬,৪০০
			শাহারাস্তি		৫,৯৪০,৮০০
২২৫৭	চট্টগ্রাম	চট্টগ্রাম	আনোয়ারা	আনোয়ারা	৪৯৭,৭০০
২২৫৮	চট্টগ্রাম	চট্টগ্রাম	আনোয়ারা	বৈরাপ	৮৬১,১০০
২২৫৯	চট্টগ্রাম	চট্টগ্রাম	আনোয়ারা	বারখইন	৭১০,১০০
২২৬০	চট্টগ্রাম	চট্টগ্রাম	আনোয়ারা	বারশত	৭৪৬,৭০০
২২৬১	চট্টগ্রাম	চট্টগ্রাম	আনোয়ারা	বুরুমছড়া	৬৯৭,০০০
২২৬২	চট্টগ্রাম	চট্টগ্রাম	আনোয়ারা	বটতলী	৭০৮,২০০
২২৬৩	চট্টগ্রাম	চট্টগ্রাম	আনোয়ারা	চাভরী	৬০৬,৪০০
২২৬৪	চট্টগ্রাম	চট্টগ্রাম	আনোয়ারা	হাইলধর	৬৫৯,৬০০
২২৬৫	চট্টগ্রাম	চট্টগ্রাম	আনোয়ারা	পরৈকোড়া	৬০৬,৮০০
২২৬৬	চট্টগ্রাম	চট্টগ্রাম	আনোয়ারা	রায়পুর	৭৮৯,৬০০
২২৬৭	চট্টগ্রাম	চট্টগ্রাম	আনোয়ারা	জুইদন্ডী	৫৮৯,২০০
			আনোয়ারা		৭,৪৭২,৪০০
২২৬৮	চট্টগ্রাম	চট্টগ্রাম	বাঁশখালী	বাহারছড়া	৮৪৩,৪০০
২২৬৯	চট্টগ্রাম	চট্টগ্রাম	বাঁশখালী	বৈলছড়ি	৬০৭,৫০০
২২৭০	চট্টগ্রাম	চট্টগ্রাম	বাঁশখালী	চাঘল	৯৩৭,২০০
২২৭১	চট্টগ্রাম	চট্টগ্রাম	বাঁশখালী	ছনুয়া	৭৫৬,৭০০
২২৭২	চট্টগ্রাম	চট্টগ্রাম	বাঁশখালী	গন্ডামারা	৯১৩,৫০০
২২৭৩	চট্টগ্রাম	চট্টগ্রাম	বাঁশখালী	কালীপুর	৮০১,৪০০
২২৭৪	চট্টগ্রাম	চট্টগ্রাম	বাঁশখালী	কাথরিয়া	৬৬৯,৬০০
২২৭৫	চট্টগ্রাম	চট্টগ্রাম	বাঁশখালী	খানখানাবাদ	৭৮৪,৮০০
২২৭৬	চট্টগ্রাম	চট্টগ্রাম	বাঁশখালী	পুইছড়ী	৯৬১,০০০


জিয়াউর রহমান
 উপসচিব
 স্থানীয় সরকার বিভাগ
 গণপ্রজাতন্ত্রী বাংলাদেশ সরকার

২২৭৭	চট্টগ্রাম	চট্টগ্রাম	বাঁশখালী	পুকুরিয়া	৭৯৭,৫০০
২২৭৮	চট্টগ্রাম	চট্টগ্রাম	বাঁশখালী	সাধনপুর	৭৫৭,০০০
২২৭৯	চট্টগ্রাম	চট্টগ্রাম	বাঁশখালী	সরল	৯৩০,৭০০
২২৮০	চট্টগ্রাম	চট্টগ্রাম	বাঁশখালী	শেখেরখাল	৬২৫,১০০
২২৮১	চট্টগ্রাম	চট্টগ্রাম	বাঁশখালী	শীলকুপ	৬৩২,৬০০
			বাঁশখালী		১১,০১৮,০০০
২২৮২	চট্টগ্রাম	চট্টগ্রাম	বোয়ালখালী	অহলাকরলডেংগা	৫৬৩,৯০০
২২৮৩	চট্টগ্রাম	চট্টগ্রাম	বোয়ালখালী	আমুচিয়া	৫১২,১০০
২২৮৪	চট্টগ্রাম	চট্টগ্রাম	বোয়ালখালী	চরনদীপ	৫৩৪,৬০০
২২৮৫	চট্টগ্রাম	চট্টগ্রাম	বোয়ালখালী	কধুরখিল	৪৯৮,০০০
২২৮৬	চট্টগ্রাম	চট্টগ্রাম	বোয়ালখালী	পঃগোমদন্তী	৪৭৩,০০০
২২৮৭	চট্টগ্রাম	চট্টগ্রাম	বোয়ালখালী	পোপাদিয়া	৬৫৭,৮০০
২২৮৮	চট্টগ্রাম	চট্টগ্রাম	বোয়ালখালী	সারোয়াতলী	৬১৫,৪০০
২২৮৯	চট্টগ্রাম	চট্টগ্রাম	বোয়ালখালী	শাকপুরা	৫৮০,৪০০
২২৯০	চট্টগ্রাম	চট্টগ্রাম	বোয়ালখালী	শ্রীপুরখরন্দীপ	৬৯৪,৯০০
			বোয়ালখালী		৫,১৩০,১০০
২২৯১	চট্টগ্রাম	চট্টগ্রাম	চন্দনাইশ	বৈলতলী	৫৯০,০০০
২২৯২	চট্টগ্রাম	চট্টগ্রাম	চন্দনাইশ	বরকল	৬৮০,০০০
২২৯৩	চট্টগ্রাম	চট্টগ্রাম	চন্দনাইশ	বরমা	৫৮২,৫০০
২২৯৪	চট্টগ্রাম	চট্টগ্রাম	চন্দনাইশ	ধোপাছড়ি	৬৯১,০০০
২২৯৫	চট্টগ্রাম	চট্টগ্রাম	চন্দনাইশ	হাশিমপুর	৬৭০,৭০০
২২৯৬	চট্টগ্রাম	চট্টগ্রাম	চন্দনাইশ	জোয়ারা	৪৪৯,৪০০
২২৯৭	চট্টগ্রাম	চট্টগ্রাম	চন্দনাইশ	কাঞ্চনাবাদ	৬৭৮,৬০০
২২৯৮	চট্টগ্রাম	চট্টগ্রাম	চন্দনাইশ	সাতবাড়িয়া	৫৬৩,২০০
			চন্দনাইশ		৪,৯০৫,৪০০
২২৯৯	চট্টগ্রাম	চট্টগ্রাম	ফটিকছড়ী	আবদুল্লাহপুর	৪০৬,৮০০
২৩০০	চট্টগ্রাম	চট্টগ্রাম	ফটিকছড়ী	বাগানবাজার	১,০৮৬,৭০০
২৩০১	চট্টগ্রাম	চট্টগ্রাম	ফটিকছড়ী	বক্তপুর	৪৮৩,৬০০
২৩০২	চট্টগ্রাম	চট্টগ্রাম	ফটিকছড়ী	ভুজপুর	১,০২২,২০০
২৩০৩	চট্টগ্রাম	চট্টগ্রাম	ফটিকছড়ী	দাঁতমারা	১,০৮৭,০০০
২৩০৪	চট্টগ্রাম	চট্টগ্রাম	ফটিকছড়ী	ধর্মপুর	৬৮০,৬০০
২৩০৫	চট্টগ্রাম	চট্টগ্রাম	ফটিকছড়ী	হারুয়ালছড়ি	৯৩৪,১০০
২৩০৬	চট্টগ্রাম	চট্টগ্রাম	ফটিকছড়ী	জাফরনগর	৪৭৪,৪০০
২৩০৭	চট্টগ্রাম	চট্টগ্রাম	ফটিকছড়ী	কাঞ্চননগর	৯৩৯,৮০০
২৩০৮	চট্টগ্রাম	চট্টগ্রাম	ফটিকছড়ী	লেলাং	৮২৫,৯০০
২৩০৯	চট্টগ্রাম	চট্টগ্রাম	ফটিকছড়ী	নারায়ণহাট	১,০৭২,৯০০
২৩১০	চট্টগ্রাম	চট্টগ্রাম	ফটিকছড়ী	পাইদং	৭৩৮,৯০০
২৩১১	চট্টগ্রাম	চট্টগ্রাম	ফটিকছড়ী	রোসাংপিরী	৪৯৯,৭০০
২৩১২	চট্টগ্রাম	চট্টগ্রাম	ফটিকছড়ী	সুয়াবিল	৮৬৪,৮০০
২৩১৩	চট্টগ্রাম	চট্টগ্রাম	ফটিকছড়ী	নানুপুর	৮৮৮,৪০০
২৩১৪	চট্টগ্রাম	চট্টগ্রাম	ফটিকছড়ী	সমিতিরহাট	৫৮৫,৪০০
২৩১৫	চট্টগ্রাম	চট্টগ্রাম	ফটিকছড়ী	খিরাম	৬১৫,৭০০
২৩১৬	চট্টগ্রাম	চট্টগ্রাম	ফটিকছড়ী	সুন্দরপুর	৫৯৬,৩০০
			ফটিকছড়ী		১৩,৮০৩,২০০
২৩১৭	চট্টগ্রাম	চট্টগ্রাম	হাটহাজারী	বুড়িচর	৬১০,৩০০
২৩১৮	চট্টগ্রাম	চট্টগ্রাম	হাটহাজারী	ছিপাতলী	৪৫৩,৩০০
২৩১৯	চট্টগ্রাম	চট্টগ্রাম	হাটহাজারী	চিকনদন্তী	৮৮৯,২০০
২৩২০	চট্টগ্রাম	চট্টগ্রাম	হাটহাজারী	দক্ষিণ মাদার্শা	৮৫২,৯০০


জিয়াউর রহমান
 উপসচিব
 স্থানীয় সরকার বিভাগ
 গণপ্রজাতন্ত্রী বাংলাদেশ সরকার

২৩২১	চট্টগ্রাম	চট্টগ্রাম	হাটহাজারী	ধলই	৭৬৬,১০০
২৩২২	চট্টগ্রাম	চট্টগ্রাম	হাটহাজারী	ফতেপুর	৯৮২,৮০০
২৩২৩	চট্টগ্রাম	চট্টগ্রাম	হাটহাজারী	ফরহাদাবাদ	৮৭২,১০০
২৩২৪	চট্টগ্রাম	চট্টগ্রাম	হাটহাজারী	গড়দুয়ারা	৪৩৫,৪০০
২৩২৫	চট্টগ্রাম	চট্টগ্রাম	হাটহাজারী	গুমানমর্দন	৫১১,৯০০
২৩২৬	চট্টগ্রাম	চট্টগ্রাম	হাটহাজারী	মেখল	৬৪৩,৮০০
২৩২৭	চট্টগ্রাম	চট্টগ্রাম	হাটহাজারী	মির্জাপুর	৮২৮,৫০০
২৩২৮	চট্টগ্রাম	চট্টগ্রাম	হাটহাজারী	নাঙ্গলমোড়া	৩৮৫,৪০০
২৩২৯	চট্টগ্রাম	চট্টগ্রাম	হাটহাজারী	শিকারপুর	৬৩৫,০০০
২৩৩০	চট্টগ্রাম	চট্টগ্রাম	হাটহাজারী	উঃ মাদাশা	৫৮৮,১০০
			হাটহাজারী		৯,৪৫৪,৮০০
২৩৩১	চট্টগ্রাম	চট্টগ্রাম	লোহাগড়া	আধুনগর	৬৩১,৭০০
২৩৩২	চট্টগ্রাম	চট্টগ্রাম	লোহাগড়া	আমিরাবাদ	৭৯২,৮০০
২৩৩৩	চট্টগ্রাম	চট্টগ্রাম	লোহাগড়া	বড়হাতিয়া	৮২৬,০০০
২৩৩৪	চট্টগ্রাম	চট্টগ্রাম	লোহাগড়া	চরহা	৭৯১,৬০০
২৩৩৫	চট্টগ্রাম	চট্টগ্রাম	লোহাগড়া	ছনতী	১,০২৪,৫০০
২৩৩৬	চট্টগ্রাম	চট্টগ্রাম	লোহাগড়া	কালাজান	৭০৬,১০০
২৩৩৭	চট্টগ্রাম	চট্টগ্রাম	লোহাগড়া	লোহাগড়া	৮১৯,২০০
২৩৩৮	চট্টগ্রাম	চট্টগ্রাম	লোহাগড়া	পদুয়া	৮৭৪,৮০০
২৩৩৯	চট্টগ্রাম	চট্টগ্রাম	লোহাগড়া	পুটিবিলা	৮৪৬,৯০০
			লোহাগড়া		৭,৩১৩,৬০০
২৩৪০	চট্টগ্রাম	চট্টগ্রাম	মিরেরসরাই	ধুম	৫৯৪,৫০০
২৩৪১	চট্টগ্রাম	চট্টগ্রাম	মিরেরসরাই	দুর্গাপুর	৬২৭,৩০০
২৩৪২	চট্টগ্রাম	চট্টগ্রাম	মিরেরসরাই	হাইতকাপি	৫৭৪,২০০
২৩৪৩	চট্টগ্রাম	চট্টগ্রাম	মিরেরসরাই	হিংগলি	৭৪৯,৬০০
২৩৪৪	চট্টগ্রাম	চট্টগ্রাম	মিরেরসরাই	ইছাখালী	১,০০১,১০০
২৩৪৫	চট্টগ্রাম	চট্টগ্রাম	মিরেরসরাই	করেরহাট	১,৫৩৬,৬০০
২৩৪৬	চট্টগ্রাম	চট্টগ্রাম	মিরেরসরাই	কাটাছড়া	৬২১,৩০০
২৩৪৭	চট্টগ্রাম	চট্টগ্রাম	মিরেরসরাই	খৈয়াছড়া	৫৯৪,৭০০
২৩৪৮	চট্টগ্রাম	চট্টগ্রাম	মিরেরসরাই	মায়ানী	৬০০,৭০০
২৩৪৯	চট্টগ্রাম	চট্টগ্রাম	মিরেরসরাই	মিরসরাই	৫৪৬,৪০০
২৩৫০	চট্টগ্রাম	চট্টগ্রাম	মিরেরসরাই	মিঠানলা	৬৬৮,০০০
২৩৫১	চট্টগ্রাম	চট্টগ্রাম	মিরেরসরাই	মঘাদিয়া	৬০৩,৫০০
২৩৫২	চট্টগ্রাম	চট্টগ্রাম	মিরেরসরাই	ওচমানপুর	৫৯৪,১০০
২৩৫৩	চট্টগ্রাম	চট্টগ্রাম	মিরেরসরাই	সাহেরখালী	৭০৯,২০০
২৩৫৪	চট্টগ্রাম	চট্টগ্রাম	মিরেরসরাই	ওয়াহেদপুর	৬৮২,৩০০
২৩৫৫	চট্টগ্রাম	চট্টগ্রাম	মিরেরসরাই	জোরারগঞ্জ	৮৯১,৬০০
			মিরেরসরাই		১১,৫৯৫,১০০
২৩৫৬	চট্টগ্রাম	চট্টগ্রাম	পটিয়া	আশিয়া	৫০১,৯০০
২৩৫৭	চট্টগ্রাম	চট্টগ্রাম	পটিয়া	বরলিয়া	৫৩০,১০০
২৩৫৮	চট্টগ্রাম	চট্টগ্রাম	পটিয়া	ছনহরা	৫১৫,৬০০
২৩৫৯	চট্টগ্রাম	চট্টগ্রাম	পটিয়া	ধলঘাট	৫৬৪,০০০
২৩৬০	চট্টগ্রাম	চট্টগ্রাম	পটিয়া	কোলাগাঁও	১,০১৪,০০০
২৩৬১	চট্টগ্রাম	চট্টগ্রাম	পটিয়া	হাবিলাসন্দীপ	৫৫৯,৬০০
২৩৬২	চট্টগ্রাম	চট্টগ্রাম	পটিয়া	হাইদগাঁও	৯২৫,৩০০
২৩৬৩	চট্টগ্রাম	চট্টগ্রাম	পটিয়া	জঙ্গলখাইন	৪৯২,৯০০
২৩৬৪	চট্টগ্রাম	চট্টগ্রাম	পটিয়া	কচুয়াই	৮৭২,৬০০
২৩৬৫	চট্টগ্রাম	চট্টগ্রাম	পটিয়া	কাশিয়াইশ	৪৮৫,৫০০
২৩৬৬	চট্টগ্রাম	চট্টগ্রাম	পটিয়া	কেলিশহর	৬৬৪,৬০০


জিয়াউর রহমান
 উপসচিব
 স্থানীয় সরকার বিভাগ
 গণপ্রজাতন্ত্রী বাংলাদেশ সরকার


২৩৬৭	চট্টগ্রাম	চট্টগ্রাম	পটিয়া	খরনা	৫৩৩,০০০
২৩৬৮	চট্টগ্রাম	চট্টগ্রাম	পটিয়া	কুসুমপুরা	৬৭৬,৭০০
২৩৬৯	চট্টগ্রাম	চট্টগ্রাম	পটিয়া	শোভনদন্ডী	৫১৬,৭০০
২৩৭০	চট্টগ্রাম	চট্টগ্রাম	পটিয়া	দক্ষিণভূমি	৪৩৯,৬০০
২৩৭১	চট্টগ্রাম	চট্টগ্রাম	পটিয়া	জিরি	৭৮৮,১০০
২৩৭২	চট্টগ্রাম	চট্টগ্রাম	পটিয়া	ভাটিখাইন	৪২৮,৬০০
			পটিয়া		১০,৫০৮,৮০০
২৩৭৩	চট্টগ্রাম	চট্টগ্রাম	কর্ণফুলী	বড়উঠান	৮৬৬,৬০০
২৩৭৪	চট্টগ্রাম	চট্টগ্রাম	কর্ণফুলী	চরলক্ষা	৮০০,৪০০
২৩৭৫	চট্টগ্রাম	চট্টগ্রাম	কর্ণফুলী	জুলধা	৫৯২,৩০০
২৩৭৬	চট্টগ্রাম	চট্টগ্রাম	কর্ণফুলী	শিকলবাহা	৯৫৯,৮০০
২৩৭৭	চট্টগ্রাম	চট্টগ্রাম	কর্ণফুলী	চরপাথরঘাটা	৮৭৩,৬০০
			কর্ণফুলী		৪,০৯২,৭০০
২৩৭৮	চট্টগ্রাম	চট্টগ্রাম	রাংগুনিয়া	বেতাগী	৫৭৮,০০০
২৩৭৯	চট্টগ্রাম	চট্টগ্রাম	রাংগুনিয়া	চন্দ্রঘোনা কদমতলী	৭৩১,০০০
২৩৮০	চট্টগ্রাম	চট্টগ্রাম	রাংগুনিয়া	হোছনাবাদ	৫৪২,৫০০
২৩৮১	চট্টগ্রাম	চট্টগ্রাম	রাংগুনিয়া	কোদালা	৫৫৬,৩০০
২৩৮২	চট্টগ্রাম	চট্টগ্রাম	রাংগুনিয়া	মরিয়মনগর	৫২৪,১০০
২৩৮৩	চট্টগ্রাম	চট্টগ্রাম	রাংগুনিয়া	পদুয়া	৯০৩,১০০
২৩৮৪	চট্টগ্রাম	চট্টগ্রাম	রাংগুনিয়া	পারুয়া	৫৭১,১০০
২৩৮৫	চট্টগ্রাম	চট্টগ্রাম	রাংগুনিয়া	পমরা	৬৫৫,৩০০
২৩৮৬	চট্টগ্রাম	চট্টগ্রাম	রাংগুনিয়া	লালানগর	৫৪৭,০০০
২৩৮৭	চট্টগ্রাম	চট্টগ্রাম	রাংগুনিয়া	রাজানগর	৬১২,৮০০
২৩৮৮	চট্টগ্রাম	চট্টগ্রাম	রাংগুনিয়া	ইসলামপুর	৫৮৮,৯০০
২৩৮৯	চট্টগ্রাম	চট্টগ্রাম	রাংগুনিয়া	রাঙ্গুনীয়া	৫২১,১০০
২৩৯০	চট্টগ্রাম	চট্টগ্রাম	রাংগুনিয়া	সরফভাটা	৬৯২,৫০০
২৩৯১	চট্টগ্রাম	চট্টগ্রাম	রাংগুনিয়া	শিলক	৫৬৭,২০০
২৩৯২	চট্টগ্রাম	চট্টগ্রাম	রাংগুনিয়া	দক্ষিণরাজানগর	৫৭৯,৮০০
			রাংগুনিয়া		৯,১৭০,৭০০
২৩৯৩	চট্টগ্রাম	চট্টগ্রাম	রাউজান	বাগোয়ান	৫৭৭,৭০০
২৩৯৪	চট্টগ্রাম	চট্টগ্রাম	রাউজান	বিনাজুরী	৪৩৮,৯০০
২৩৯৫	চট্টগ্রাম	চট্টগ্রাম	রাউজান	চিকদাইর	৫১২,৯০০
২৩৯৬	চট্টগ্রাম	চট্টগ্রাম	রাউজান	ডাবুয়া	৭৭২,১০০
২৩৯৭	চট্টগ্রাম	চট্টগ্রাম	রাউজান	পূর্বগুজরা	৮৭১,৩০০
২৩৯৮	চট্টগ্রাম	চট্টগ্রাম	রাউজান	গহিরা	৪৪১,৭০০
২৩৯৯	চট্টগ্রাম	চট্টগ্রাম	রাউজান	হলদিয়া	৮০৭,৩০০
২৪০০	চট্টগ্রাম	চট্টগ্রাম	রাউজান	কদলপুর	৭৫৮,২০০
২৪০১	চট্টগ্রাম	চট্টগ্রাম	রাউজান	নোয়াজিসপুর	৪৭৩,৫০০
২৪০২	চট্টগ্রাম	চট্টগ্রাম	রাউজান	নোয়াপাড়া	১,২৬৮,৬০০
২৪০৩	চট্টগ্রাম	চট্টগ্রাম	রাউজান	পাহাড়তলী	৮৭৬,১০০
২৪০৪	চট্টগ্রাম	চট্টগ্রাম	রাউজান	রাউজান	৮৩৮,০০০
২৪০৫	চট্টগ্রাম	চট্টগ্রাম	রাউজান	উরকিরচর	৬৩৭,০০০
২৪০৬	চট্টগ্রাম	চট্টগ্রাম	রাউজান	পশ্চিমগুজরা	৫৬৬,৭০০
			রাউজান		৯,৮৪০,০০০
২৪০৭	চট্টগ্রাম	চট্টগ্রাম	সন্দ্বীপ	আমানউল্লা	৪৫৮,৭০০
২৪০৮	চট্টগ্রাম	চট্টগ্রাম	সন্দ্বীপ	দীর্ঘাপাড়	৪১৪,১০০
২৪০৯	চট্টগ্রাম	চট্টগ্রাম	সন্দ্বীপ	আজিমপুর	৪৬৫,১০০


 জিয়াউর রহমান
 উপসচিব
 স্থানীয় সরকার বিভাগ
 গণপ্রজাতন্ত্রী বাংলাদেশ সরকার


২৪১০	চট্টগ্রাম	চট্টগ্রাম	সন্দ্বীপ	বাউরিয়া	৭০৮,৮০০
২৪১১	চট্টগ্রাম	চট্টগ্রাম	সন্দ্বীপ	গাছুয়া	৬০২,৬০০
২৪১২	চট্টগ্রাম	চট্টগ্রাম	সন্দ্বীপ	হারামিয়া	৬০৮,৯০০
২৪১৩	চট্টগ্রাম	চট্টগ্রাম	সন্দ্বীপ	হরিশপুর	৪৮৭,৬০০
২৪১৪	চট্টগ্রাম	চট্টগ্রাম	সন্দ্বীপ	কলাপানিয়া	৫৫১,২০০
২৪১৫	চট্টগ্রাম	চট্টগ্রাম	সন্দ্বীপ	মগধরা	১,২৭০,০০০
২৪১৬	চট্টগ্রাম	চট্টগ্রাম	সন্দ্বীপ	মাইটভাঙ্গা	৬৪৫,৯০০
২৪১৭	চট্টগ্রাম	চট্টগ্রাম	সন্দ্বীপ	মুসাপুর	৮১৪,৬০০
২৪১৮	চট্টগ্রাম	চট্টগ্রাম	সন্দ্বীপ	রহমতপুর	৫২৮,২০০
২৪১৯	চট্টগ্রাম	চট্টগ্রাম	সন্দ্বীপ	সন্তোষপুর	৫৬৪,০০০
২৪২০	চট্টগ্রাম	চট্টগ্রাম	সন্দ্বীপ	সারিকাইত	৮৬৮,৯০০
২৪২১	চট্টগ্রাম	চট্টগ্রাম	সন্দ্বীপ	উড়িরচর	৯৬৬,০০০
			সন্দ্বীপ		৯,৯৫৪,৬০০
২৪২২	চট্টগ্রাম	চট্টগ্রাম	সাতকানিয়া	অমিলাইষ	৪৭২,২০০
২৪২৩	চট্টগ্রাম	চট্টগ্রাম	সাতকানিয়া	এওচিয়া	৬৭৭,৫০০
২৪২৪	চট্টগ্রাম	চট্টগ্রাম	সাতকানিয়া	বাজালিয়া	৬৩৮,০০০
২৪২৫	চট্টগ্রাম	চট্টগ্রাম	সাতকানিয়া	চরতি	৭৪৬,৮০০
২৪২৬	চট্টগ্রাম	চট্টগ্রাম	সাতকানিয়া	ঢেমশা	৫৩৮,৩০০
২৪২৭	চট্টগ্রাম	চট্টগ্রাম	সাতকানিয়া	ধর্মপুর	৪৯৪,২০০
২৪২৮	চট্টগ্রাম	চট্টগ্রাম	সাতকানিয়া	কালিয়াইশ	৫৮৪,৯০০
২৪২৯	চট্টগ্রাম	চট্টগ্রাম	সাতকানিয়া	কাঞ্চনা	৬০৬,১০০
২৪৩০	চট্টগ্রাম	চট্টগ্রাম	সাতকানিয়া	কেওচিয়া	৭৪১,২০০
২৪৩১	চট্টগ্রাম	চট্টগ্রাম	সাতকানিয়া	খাগরিয়া	১,১৬৪,১০০
২৪৩২	চট্টগ্রাম	চট্টগ্রাম	সাতকানিয়া	মাদার্শা	৫৮৬,৭০০
২৪৩৩	চট্টগ্রাম	চট্টগ্রাম	সাতকানিয়া	নলুয়া	৫৮৬,৩০০
২৪৩৪	চট্টগ্রাম	চট্টগ্রাম	সাতকানিয়া	পুরানগড়	৬৭০,৯০০
২৪৩৫	চট্টগ্রাম	চট্টগ্রাম	সাতকানিয়া	ছদাহা	৮৯৩,৭০০
২৪৩৬	চট্টগ্রাম	চট্টগ্রাম	সাতকানিয়া	সাতকানিয়া	৭৪৪,২০০
২৪৩৭	চট্টগ্রাম	চট্টগ্রাম	সাতকানিয়া	সোনাকানিয়া	৭২৭,৫০০
২৪৩৮	চট্টগ্রাম	চট্টগ্রাম	সাতকানিয়া	পশ্চিমঢেমশা	৪২৬,৬০০
			সাতকানিয়া		১১,২৯৯,২০০
২৪৩৯	চট্টগ্রাম	চট্টগ্রাম	সীতাকুন্ড	বাঁশবাড়ীয়া	৬৬৮,৮০০
২৪৪০	চট্টগ্রাম	চট্টগ্রাম	সীতাকুন্ড	বারবকুন্ডু	৭৫৮,২০০
২৪৪১	চট্টগ্রাম	চট্টগ্রাম	সীতাকুন্ড	বাইরয়াঢালা	৭০০,৯০০
২৪৪২	চট্টগ্রাম	চট্টগ্রাম	সীতাকুন্ড	ভাটিয়ারী	৯৬৭,০০০
২৪৪৩	চট্টগ্রাম	চট্টগ্রাম	সীতাকুন্ড	কুমিরা	৮২৩,৭০০
২৪৪৪	চট্টগ্রাম	চট্টগ্রাম	সীতাকুন্ড	মুরাদপুর	৭২৩,০০০
২৪৪৫	চট্টগ্রাম	চট্টগ্রাম	সীতাকুন্ড	ছলিমপুর	১,১৬৭,২০০
২৪৪৬	চট্টগ্রাম	চট্টগ্রাম	সীতাকুন্ড	সৈয়দপুর	৭২৮,০০০
২৪৪৭	চট্টগ্রাম	চট্টগ্রাম	সীতাকুন্ড	সোনাইছড়ি	১,০৭৬,৫০০
			সীতাকুন্ড		৭,৬১৩,৩০০
২৪৪৮	চট্টগ্রাম	কুমিল্লা	বরুড়া	আডডা	৬৭৩,১০০
২৪৪৯	চট্টগ্রাম	কুমিল্লা	বরুড়া	আদ্রা	৬৮৮,১০০
২৪৫০	চট্টগ্রাম	কুমিল্লা	বরুড়া	আগানগর	৬৩০,৯০০
২৪৫১	চট্টগ্রাম	কুমিল্লা	বরুড়া	ভবানীপুর	৬৪৫,৬০০
২৪৫২	চট্টগ্রাম	কুমিল্লা	বরুড়া	শাকপুর	৬২৯,০০০

জিয়াউর রহমান
উপসচিব
স্থানীয় সরকার বিভাগ
গণপ্রজাতন্ত্রী বাংলাদেশ সরকার


২৪৫৩	চট্টগ্রাম	কুমিল্লা	বরুড়া	গালিমপুর	৬০৮,৭০০
২৪৫৪	চট্টগ্রাম	কুমিল্লা	বরুড়া	চিতভঙ্গা	৫৯৮,৩০০
২৪৫৫	চট্টগ্রাম	কুমিল্লা	বরুড়া	বলম	৬৬৬,২০০
২৪৫৬	চট্টগ্রাম	কুমিল্লা	বরুড়া	খোশবাস (উত্তর)	৮০৫,৪০০
২৪৫৭	চট্টগ্রাম	কুমিল্লা	বরুড়া	খোশবাস (দক্ষিণ)	৬২০,৭০০
২৪৫৮	চট্টগ্রাম	কুমিল্লা	বরুড়া	পায়ালগাছা	৬৬৪,৮০০
২৪৫৯	চট্টগ্রাম	কুমিল্লা	বরুড়া	লক্ষীপুর	৬৩৪,৮০০
২৪৬০	চট্টগ্রাম	কুমিল্লা	বরুড়া	শিলমুড়ি(উত্তর)	৫৮৯,৫০০
২৪৬১	চট্টগ্রাম	কুমিল্লা	বরুড়া	শিলমুড়ি(দক্ষিণ)	৬৯৭,৭০০
২৪৬২	চট্টগ্রাম	কুমিল্লা	বরুড়া	ভাউকসার	৫৬৬,৪০০
			বরুড়া		৯,৭১৯,২০০
২৪৬৩	চট্টগ্রাম	কুমিল্লা	ব্রাহ্মণপাড়া	ব্রাহ্মণপাড়া সদর	৭৩০,০০০
২৪৬৪	চট্টগ্রাম	কুমিল্লা	ব্রাহ্মণপাড়া	দুলালপুর	৬০৩,৭০০
২৪৬৫	চট্টগ্রাম	কুমিল্লা	ব্রাহ্মণপাড়া	চান্দলা	৬৩২,৪০০
২৪৬৬	চট্টগ্রাম	কুমিল্লা	ব্রাহ্মণপাড়া	শিদলাই	৬৬১,১০০
২৪৬৭	চট্টগ্রাম	কুমিল্লা	ব্রাহ্মণপাড়া	মাধবপুর	৭৯৭,৯০০
২৪৬৮	চট্টগ্রাম	কুমিল্লা	ব্রাহ্মণপাড়া	মালাপাড়া	৫৪৮,২০০
২৪৬৯	চট্টগ্রাম	কুমিল্লা	ব্রাহ্মণপাড়া	সাহেবাবাদ	৬০০,৯০০
২৪৭০	চট্টগ্রাম	কুমিল্লা	ব্রাহ্মণপাড়া	শশীদল	৮২০,৫০০
			ব্রাহ্মণপাড়া		৫,৩৯৪,৭০০
২৪৭১	চট্টগ্রাম	কুমিল্লা	বুড়ীচং	বাকশীমূল	৭৮৪,২০০
২৪৭২	চট্টগ্রাম	কুমিল্লা	বুড়ীচং	ভারেলা উত্তর	৫৬৮,৯০০
২৪৭৩	চট্টগ্রাম	কুমিল্লা	বুড়ীচং	ভারেলা দক্ষিণ	৬৪৮,২০০
২৪৭৪	চট্টগ্রাম	কুমিল্লা	বুড়ীচং	বুড়িচং	৮৪০,৪০০
২৪৭৫	চট্টগ্রাম	কুমিল্লা	বুড়ীচং	ময়নামতি	১,০২৫,৪০০
২৪৭৬	চট্টগ্রাম	কুমিল্লা	বুড়ীচং	মোকাম	১,০৪১,৮০০
২৪৭৭	চট্টগ্রাম	কুমিল্লা	বুড়ীচং	পীরযাত্রাপুর	৫৯৮,০০০
২৪৭৮	চট্টগ্রাম	কুমিল্লা	বুড়ীচং	রাজাপুর	৭৪১,২০০
২৪৭৯	চট্টগ্রাম	কুমিল্লা	বুড়ীচং	ষোলনল	৮৩৪,২০০
			বুড়ীচং		৭,০৮২,৩০০
২৪৮০	চট্টগ্রাম	কুমিল্লা	চান্দিনা	কেরনখাল	৫৪৫,৬০০
২৪৮১	চট্টগ্রাম	কুমিল্লা	চান্দিনা	বাড়েরা	৫৫০,৪০০
২৪৮২	চট্টগ্রাম	কুমিল্লা	চান্দিনা	মহিচাইল	৬৩৮,৩০০
২৪৮৩	চট্টগ্রাম	কুমিল্লা	চান্দিনা	বরকরই	৬৩৬,৫০০
২৪৮৪	চট্টগ্রাম	কুমিল্লা	চান্দিনা	জোয়াগ	৬৩৯,০০০
২৪৮৫	চট্টগ্রাম	কুমিল্লা	চান্দিনা	বরকাইট	৬৫১,৯০০
২৪৮৬	চট্টগ্রাম	কুমিল্লা	চান্দিনা	এতবারপুর	৪৫৯,৮০০
২৪৮৭	চট্টগ্রাম	কুমিল্লা	চান্দিনা	গোল্লাই	৭২৮,৫০০
২৪৮৮	চট্টগ্রাম	কুমিল্লা	চান্দিনা	ধোল্লাইনবাবপুর	৬৩৬,২০০
২৪৮৯	চট্টগ্রাম	কুমিল্লা	চান্দিনা	মাধাইয়া	৬৭৯,৫০০
২৪৯০	চট্টগ্রাম	কুমিল্লা	চান্দিনা	মাইজখার	৯৭৩,৮০০
২৪৯১	চট্টগ্রাম	কুমিল্লা	চান্দিনা	বাতাঘাসি	৬০৩,১০০
২৪৯২	চট্টগ্রাম	কুমিল্লা	চান্দিনা	সুহিলপুর	৬০৭,৪০০
			চান্দিনা		৮,৩৫০,০০০
২৪৯৩	চট্টগ্রাম	কুমিল্লা	চৌদ্দগ্রাম	আলকরা	৭৪৩,৩০০
২৪৯৪	চট্টগ্রাম	কুমিল্লা	চৌদ্দগ্রাম	বাতিসা	৬৩১,৬০০


জিব্রানুর রহমান
 উপসচিব
 স্থানীয় সরকার বিভাগ
 নগরপ্রজাতন্ত্রী বাংলাদেশ সরকার


২৪৯৫	চট্টগ্রাম	কুমিল্লা	চৌদ্দগ্রাম	চিওড়া	৭৪৮,৭০০
২৪৯৬	চট্টগ্রাম	কুমিল্লা	চৌদ্দগ্রাম	ঘোলপাশা	৭০৬,৫০০
২৪৯৭	চট্টগ্রাম	কুমিল্লা	চৌদ্দগ্রাম	গুণবতী	৮০১,৮০০
২৪৯৮	চট্টগ্রাম	কুমিল্লা	চৌদ্দগ্রাম	জগন্নাথদিঘী	৬৭৭,০০০
২৪৯৯	চট্টগ্রাম	কুমিল্লা	চৌদ্দগ্রাম	কালিকাপুর	৬১৪,১০০
২৫০০	চট্টগ্রাম	কুমিল্লা	চৌদ্দগ্রাম	কনকপৈত	৬৮৪,১০০
২৫০১	চট্টগ্রাম	কুমিল্লা	চৌদ্দগ্রাম	কাশীনগর	৮৩৪,৭০০
২৫০২	চট্টগ্রাম	কুমিল্লা	চৌদ্দগ্রাম	মুন্সীরহাট	৭৬৬,৩০০
২৫০৩	চট্টগ্রাম	কুমিল্লা	চৌদ্দগ্রাম	শুভপুর	৯২৫,৫০০
২৫০৪	চট্টগ্রাম	কুমিল্লা	চৌদ্দগ্রাম	শ্রীপুর	৭৭৯,৯০০
২৫০৫	চট্টগ্রাম	কুমিল্লা	চৌদ্দগ্রাম	উজিরপুর	৭১৯,৯০০
			চৌদ্দগ্রাম		৯,৬৩৩,৪০০
২৫০৬	চট্টগ্রাম	কুমিল্লা	কুমিল্লা সদর দক্ষিণ	বারপাড়া	৮৭১,৫০০
২৫০৭	চট্টগ্রাম	কুমিল্লা	কুমিল্লা সদর দক্ষিণ	বিজয়পুর	৬২২,৩০০
২৫০৮	চট্টগ্রাম	কুমিল্লা	কুমিল্লা সদর দক্ষিণ	চৌয়ারা	৬৮৬,৪০০
২৫০৯	চট্টগ্রাম	কুমিল্লা	কুমিল্লা সদর দক্ষিণ	গালীয়ারা (উত্তর)	৫৯৯,৮০০
২৫১০	চট্টগ্রাম	কুমিল্লা	কুমিল্লা সদর দক্ষিণ	গালীয়ারা (দক্ষিণ)	৫৯১,৫০০
২৫১১	চট্টগ্রাম	কুমিল্লা	কুমিল্লা সদর দক্ষিণ	জোড়কানন (পূর্ব)	৬১৫,৯০০
২৫১২	চট্টগ্রাম	কুমিল্লা	কুমিল্লা সদর দক্ষিণ	জোড়কানন (পশ্চিম)	৬৫০,৬০০
			কুমিল্লা সদর দক্ষিণ		৪,৬৩৮,০০০
২৫১৩	চট্টগ্রাম	কুমিল্লা	লালমাই	বাগমারা (দক্ষিণ)	৬১৮,৭০০
২৫১৪	চট্টগ্রাম	কুমিল্লা	লালমাই	বাগমারা(উত্তর)	৬১৫,০০০
২৫১৫	চট্টগ্রাম	কুমিল্লা	লালমাই	বাকই উত্তর	৫৯৬,৬০০
২৫১৬	চট্টগ্রাম	কুমিল্লা	লালমাই	বেলঘর (উত্তর)	৬২৩,০০০
২৫১৭	চট্টগ্রাম	কুমিল্লা	লালমাই	বেলঘর (দক্ষিণ)	৬০৪,৯০০
২৫১৮	চট্টগ্রাম	কুমিল্লা	লালমাই	ভুলইন (দক্ষিণ)	৬৪৫,১০০
২৫১৯	চট্টগ্রাম	কুমিল্লা	লালমাই	ভুলইন(উত্তর)	৫৮৯,০০০
২৫২০	চট্টগ্রাম	কুমিল্লা	লালমাই	পেরুল (দঃ)	৬২৮,৫০০
২৫২১	চট্টগ্রাম	কুমিল্লা	লালমাই	পেরুল(উঃ)	৬১২,২০০
			লালমাই		৫,৫৩৩,০০০
২৫২২	চট্টগ্রাম	কুমিল্লা	দাউদকান্দি	দাউদকান্দি(উঃ)	৬৩০,৭০০
২৫২৩	চট্টগ্রাম	কুমিল্লা	দাউদকান্দি	বিটেশ্বর	৭০৮,২০০
২৫২৪	চট্টগ্রাম	কুমিল্লা	দাউদকান্দি	ইলিয়টগঞ্জ(উত্তর)	৬১২,৩০০
২৫২৫	চট্টগ্রাম	কুমিল্লা	দাউদকান্দি	ইলিয়টগঞ্জ(দঃ)	৬৬৪,২০০
২৫২৬	চট্টগ্রাম	কুমিল্লা	দাউদকান্দি	গোয়ালমারী	৬৪১,৬০০
২৫২৭	চট্টগ্রাম	কুমিল্লা	দাউদকান্দি	জিংলাতলা	৬০৪,৩০০
২৫২৮	চট্টগ্রাম	কুমিল্লা	দাউদকান্দি	গৌরীপুর	৯৯০,৯০০
২৫২৯	চট্টগ্রাম	কুমিল্লা	দাউদকান্দি	মারুকা	৬৯৭,৫০০
২৫৩০	চট্টগ্রাম	কুমিল্লা	দাউদকান্দি	মোহাম্মদপুর(পশ্চিম)	৭০৯,৪০০
২৫৩১	চট্টগ্রাম	কুমিল্লা	দাউদকান্দি	সোণাতপুরা পূর্বগাটগাছি	৬৬০,৭০০
২৫৩২	চট্টগ্রাম	কুমিল্লা	দাউদকান্দি	মালিগাভ(মোহাম্মদপুরা পূঃ)	৬৭৮,৪০০
২৫৩৩	চট্টগ্রাম	কুমিল্লা	দাউদকান্দি	পদুয়া	৫৯৩,৮০০
২৫৩৪	চট্টগ্রাম	কুমিল্লা	দাউদকান্দি	পাচগাছীয়া(পঃ)	৫৬৩,৯০০
২৫৩৫	চট্টগ্রাম	কুমিল্লা	দাউদকান্দি	বারপাড়া	৫৯১,৭০০
২৫৩৬	চট্টগ্রাম	কুমিল্লা	দাউদকান্দি	সুন্দলপুর	৬১৯,৪০০
			দাউদকান্দি		৯,৯৬৭,০০০


জিরাতির রহমান
 উপসচিব
 স্থানীয় সরকার বিভাগ
 গণপ্রজাতন্ত্রী বাংলাদেশ সরকার


২৫৩৭	চট্টগ্রাম	কুমিল্লা	দেবীদ্বার	বড়শালঘর	৫৭৮,৩০০
২৫৩৮	চট্টগ্রাম	কুমিল্লা	দেবীদ্বার	ইউসুফপুর	৫৭৩,১০০
২৫৩৯	চট্টগ্রাম	কুমিল্লা	দেবীদ্বার	মোহনপুর	৬৫৫,৬০০
২৫৪০	চট্টগ্রাম	কুমিল্লা	দেবীদ্বার	বরকামতা	৭১৭,৪০০
২৫৪১	চট্টগ্রাম	কুমিল্লা	দেবীদ্বার	ধামতী	৬২২,৯০০
২৫৪২	চট্টগ্রাম	কুমিল্লা	দেবীদ্বার	ফতেহাবাদ	৮০৩,৫০০
২৫৪৩	চট্টগ্রাম	কুমিল্লা	দেবীদ্বার	গুনাইঘর(উঃ)	৫৭৮,১০০
২৫৪৪	চট্টগ্রাম	কুমিল্লা	দেবীদ্বার	গুনাইঘর(দঃ)	৬০৫,১০০
২৫৪৫	চট্টগ্রাম	কুমিল্লা	দেবীদ্বার	জাফরগঞ্জ	৬৬১,৭০০
২৫৪৬	চট্টগ্রাম	কুমিল্লা	দেবীদ্বার	এলাহাবাদ	৬৮১,৫০০
২৫৪৭	চট্টগ্রাম	কুমিল্লা	দেবীদ্বার	রাজামেহের	৬৪২,৭০০
২৫৪৮	চট্টগ্রাম	কুমিল্লা	দেবীদ্বার	ভানী	৬৬১,৬০০
২৫৪৯	চট্টগ্রাম	কুমিল্লা	দেবীদ্বার	রসুলপুর	৬০৬,০০০
২৫৫০	চট্টগ্রাম	কুমিল্লা	দেবীদ্বার	সুবিল	৬১১,৭০০
২৫৫১	চট্টগ্রাম	কুমিল্লা	দেবীদ্বার	সুলতানপুর	৬৭০,৮০০
			দেবীদ্বার		৯,৬৭০,০০০
২৫৫২	চট্টগ্রাম	কুমিল্লা	হোমনা	আসাদপুর	৬২২,৩০০
২৫৫৩	চট্টগ্রাম	কুমিল্লা	হোমনা	ভাষানিয়া	৬০৯,৫০০
২৫৫৪	চট্টগ্রাম	কুমিল্লা	হোমনা	দুলালপুর	৬৯০,৪০০
২৫৫৫	চট্টগ্রাম	কুমিল্লা	হোমনা	জয়পুর	৪৮৭,০০০
২৫৫৬	চট্টগ্রাম	কুমিল্লা	হোমনা	চান্দেচর	৬৫৬,১০০
২৫৫৭	চট্টগ্রাম	কুমিল্লা	হোমনা	ঘাণ্ডিয়া	৫৮৩,৫০০
২৫৫৮	চট্টগ্রাম	কুমিল্লা	হোমনা	ঘারমড়া	৫২৯,৮০০
২৫৫৯	চট্টগ্রাম	কুমিল্লা	হোমনা	মাথাভাংগা	৫৮২,১০০
২৫৬০	চট্টগ্রাম	কুমিল্লা	হোমনা	নিলখী	৬২২,৭০০
			হোমনা		৫,৩৮৩,৪০০
২৫৬১	চট্টগ্রাম	কুমিল্লা	কুমিল্লা আদর্শ সদর	আমড়াতলী	৯৫১,৭০০
২৫৬২	চট্টগ্রাম	কুমিল্লা	কুমিল্লা আদর্শ সদর	দুর্গাপুর(দঃ)	১,১৬১,৪০০
২৫৬৩	চট্টগ্রাম	কুমিল্লা	কুমিল্লা আদর্শ সদর	জগন্নাথপুর	১,২৫৮,২০০
২৫৬৪	চট্টগ্রাম	কুমিল্লা	কুমিল্লা আদর্শ সদর	কালীরবাজার	৯৮৭,১০০
২৫৬৫	চট্টগ্রাম	কুমিল্লা	কুমিল্লা আদর্শ সদর	পাঁচখুবি	১,০৭৭,২০০
২৫৬৬	চট্টগ্রাম	কুমিল্লা	কুমিল্লা আদর্শ সদর	দুগাপুর(উঃ)	১,৩৫৭,৬০০
			কুমিল্লা আদর্শ সদর		৬,৭৯৩,২০০
২৫৬৭	চট্টগ্রাম	কুমিল্লা	লাকসাম	বাকই দক্ষিণ	৬০৯,৪০০
২৫৬৮	চট্টগ্রাম	কুমিল্লা	লাকসাম	গোবিন্দপুর	৭১৮,৭০০
২৫৬৯	চট্টগ্রাম	কুমিল্লা	লাকসাম	লাকসাম	৬৩১,২০০
২৫৭০	চট্টগ্রাম	কুমিল্লা	লাকসাম	মুদাফরগঞ্জ উত্তর	৬৪৮,০০০
২৫৭১	চট্টগ্রাম	কুমিল্লা	লাকসাম	মুদাফরগঞ্জ দক্ষিণ	৫৯৫,০০০
২৫৭২	চট্টগ্রাম	কুমিল্লা	লাকসাম	কান্দিরপাড়	৮৮২,৫০০
২৫৭৩	চট্টগ্রাম	কুমিল্লা	লাকসাম	আজগড়া	৮০৭,৯০০
২৫৭৪	চট্টগ্রাম	কুমিল্লা	লাকসাম	উত্তরদা	৬৬৯,৯০০
			লাকসাম		৫,৫৬২,৬০০
২৫৭৫	চট্টগ্রাম	কুমিল্লা	মনোহরগঞ্জ	বাইশগাঁও	৬৭১,৫০০
২৫৭৬	চট্টগ্রাম	কুমিল্লা	মনোহরগঞ্জ	বিপুলাসার	৭৫৮,২০০
২৫৭৭	চট্টগ্রাম	কুমিল্লা	মনোহরগঞ্জ	হাসনাবাদ	৫৯৫,২০০


জিরাতির রহমান
 উপসচিব
 স্থানীয় সরকার বিভাগ
 গণপ্রজাতন্ত্রী বাংলাদেশ সরকার

২৫৭৮	চট্টগ্রাম	কুমিল্লা	মনোহরগঞ্জ	ঝলম(উত্তর)	৫৯৬,৪০০
২৫৭৯	চট্টগ্রাম	কুমিল্লা	মনোহরগঞ্জ	ঝলম দক্ষিণ	৬২৬,৬০০
২৫৮০	চট্টগ্রাম	কুমিল্লা	মনোহরগঞ্জ	খিলা	৬৩৫,৭০০
২৫৮১	চট্টগ্রাম	কুমিল্লা	মনোহরগঞ্জ	লক্ষনপুর	৫৯৬,৩০০
২৫৮২	চট্টগ্রাম	কুমিল্লা	মনোহরগঞ্জ	মৈশাতুয়া	৬৪৪,৪০০
২৫৮৩	চট্টগ্রাম	কুমিল্লা	মনোহরগঞ্জ	নাখেরপেটুয়া	৬৩০,৪০০
২৫৮৪	চট্টগ্রাম	কুমিল্লা	মনোহরগঞ্জ	সরসপুর	৬৫৪,৬০০
২৫৮৫	চট্টগ্রাম	কুমিল্লা	মনোহরগঞ্জ	উত্তরহাওলা	৬৮০,৩০০
			মনোহরগঞ্জ		৭,০৮৯,৬০০
২৫৮৬	চট্টগ্রাম	কুমিল্লা	মেঘনা	বড়কান্দা	৪৭০,৮০০
২৫৮৭	চট্টগ্রাম	কুমিল্লা	মেঘনা	ভাওরখোলা	৪৭৮,৭০০
২৫৮৮	চট্টগ্রাম	কুমিল্লা	মেঘনা	চন্দনপুর	৫২৪,০০০
২৫৮৯	চট্টগ্রাম	কুমিল্লা	মেঘনা	চলিভাংগা	৫৪০,২০০
২৫৯০	চট্টগ্রাম	কুমিল্লা	মেঘনা	গোবিন্দপুর	৬৮৭,০০০
২৫৯১	চট্টগ্রাম	কুমিল্লা	মেঘনা	লুটেরচর	৫৩৭,৭০০
২৫৯২	চট্টগ্রাম	কুমিল্লা	মেঘনা	মানিকারচর	৫২২,৭০০
২৫৯৩	চট্টগ্রাম	কুমিল্লা	মেঘনা	রাধানগর	৫৩৫,১০০
			মেঘনা		৪,২৯৬,২০০
২৫৯৪	চট্টগ্রাম	কুমিল্লা	মুরাদনগর	আকুবপুর	৮২৩,৭০০
২৫৯৫	চট্টগ্রাম	কুমিল্লা	মুরাদনগর	আন্দিকোট	৭৬৪,৪০০
২৫৯৬	চট্টগ্রাম	কুমিল্লা	মুরাদনগর	বাংগরা(পূঃ)	৫৮৫,০০০
২৫৯৭	চট্টগ্রাম	কুমিল্লা	মুরাদনগর	বাংগরা(পঃ)	৬৩৮,২০০
২৫৯৮	চট্টগ্রাম	কুমিল্লা	মুরাদনগর	চাপীতলা	৫৪৭,০০০
২৫৯৯	চট্টগ্রাম	কুমিল্লা	মুরাদনগর	দারোরা	৫৬৮,৯০০
২৬০০	চট্টগ্রাম	কুমিল্লা	মুরাদনগর	ছালিয়াকান্দি	৫৭৭,৩০০
২৬০১	চট্টগ্রাম	কুমিল্লা	মুরাদনগর	ধামঘর	৮৬২,১০০
২৬০২	চট্টগ্রাম	কুমিল্লা	মুরাদনগর	জাহাপুর	৭২০,২০০
২৬০৩	চট্টগ্রাম	কুমিল্লা	মুরাদনগর	যাত্রাপুর	৬২২,৮০০
২৬০৪	চট্টগ্রাম	কুমিল্লা	মুরাদনগর	কামাল্লা	৫৯৬,৯০০
২৬০৫	চট্টগ্রাম	কুমিল্লা	মুরাদনগর	মুরাদনগর	৮২৬,৫০০
২৬০৬	চট্টগ্রাম	কুমিল্লা	মুরাদনগর	নবীপুর(পূর্ব)	৮০৩,৯০০
২৬০৭	চট্টগ্রাম	কুমিল্লা	মুরাদনগর	নবীপুর(পঃ)	৭৫৫,১০০
২৬০৮	চট্টগ্রাম	কুমিল্লা	মুরাদনগর	পাহাড়পুর	৬০১,৮০০
২৬০৯	চট্টগ্রাম	কুমিল্লা	মুরাদনগর	বাবুটিপাড়া	৬৩১,৬০০
২৬১০	চট্টগ্রাম	কুমিল্লা	মুরাদনগর	পূর্বধয়ের(পূঃ)	৫৫১,৪০০
২৬১১	চট্টগ্রাম	কুমিল্লা	মুরাদনগর	পূর্বধের(পঃ)	৫৭২,০০০
২৬১২	চট্টগ্রাম	কুমিল্লা	মুরাদনগর	রামচন্দ্রপুর(উঃ)	৫৯১,৯০০
২৬১৩	চট্টগ্রাম	কুমিল্লা	মুরাদনগর	রামচন্দ্রপুর(দঃ)	৫৬২,৬০০
২৬১৪	চট্টগ্রাম	কুমিল্লা	মুরাদনগর	টনকি	৬১৪,৩০০
২৬১৫	চট্টগ্রাম	কুমিল্লা	মুরাদনগর	শ্রীকাইল	৮৩৬,৬০০
			মুরাদনগর		১৪,৬৫৪,২০০
২৬১৬	চট্টগ্রাম	কুমিল্লা	নাঙ্গলকোট	আদ্রা উত্তর	৫৮৪,৪০০
২৬১৭	চট্টগ্রাম	কুমিল্লা	নাঙ্গলকোট	আদ্রা দক্ষিণ	৫৯৯,১০০
২৬১৮	চট্টগ্রাম	কুমিল্লা	নাঙ্গলকোট	বাস্গডা	৬৪৪,৫০০
২৬১৯	চট্টগ্রাম	কুমিল্লা	নাঙ্গলকোট	বঙ্গগঞ্জ	৬১৯,৬০০
২৬২০	চট্টগ্রাম	কুমিল্লা	নাঙ্গলকোট	ঢালুয়া	৮৩০,৫০০
২৬২১	চট্টগ্রাম	কুমিল্লা	নাঙ্গলকোট	দৌলখাড়	৬৬৪,৮০০


জিয়াউর রহমান
 উপসচিব
 স্থানীয় সরকার বিভাগ
 গণপ্রজাতন্ত্রী বাংলাদেশ সরকার

২৬২২	চট্টগ্রাম	কুমিল্লা	নাঙ্গলকোট	বটতলী	৫৮৯,৩০০
২৬২৩	চট্টগ্রাম	কুমিল্লা	নাঙ্গলকোট	জোড়ডা পূর্ব	৬১৯,৩০০
২৬২৪	চট্টগ্রাম	কুমিল্লা	নাঙ্গলকোট	জোড়ডা পশ্চিম	৬০৮,৫০০
২৬২৫	চট্টগ্রাম	কুমিল্লা	নাঙ্গলকোট	মকরা	৮১৩,৬০০
২৬২৬	চট্টগ্রাম	কুমিল্লা	নাঙ্গলকোট	পেরীয়া	৬৭২,৫০০
২৬২৭	চট্টগ্রাম	কুমিল্লা	নাঙ্গলকোট	রায়কোট উত্তর	৬১১,৭০০
২৬২৮	চট্টগ্রাম	কুমিল্লা	নাঙ্গলকোট	রায়কোট দক্ষিণ	৫৭৫,৩০০
২৬২৯	চট্টগ্রাম	কুমিল্লা	নাঙ্গলকোট	সাতবাড়ীয়া	৪৪৮,৭০০
২৬৩০	চট্টগ্রাম	কুমিল্লা	নাঙ্গলকোট	হেসাখাল	৬০১,৮০০
২৬৩১	চট্টগ্রাম	কুমিল্লা	নাঙ্গলকোট	মক্রবপুর	৬০১,০০০
			নাঙ্গলকোট		১০,০৮৪,৬০০
২৬৩২	চট্টগ্রাম	কুমিল্লা	তিতাস	বলরামপুর	৬৪০,১০০
২৬৩৩	চট্টগ্রাম	কুমিল্লা	তিতাস	ভিটিকান্দি	৬৬২,০০০
২৬৩৪	চট্টগ্রাম	কুমিল্লা	তিতাস	জগতপুর	৫৮৯,২০০
২৬৩৫	চট্টগ্রাম	কুমিল্লা	তিতাস	জিয়ারকান্দি	৫৭৩,৩০০
২৬৩৬	চট্টগ্রাম	কুমিল্লা	তিতাস	কলাকান্দি	৪৮৬,৭০০
২৬৩৭	চট্টগ্রাম	কুমিল্লা	তিতাস	কড়িকান্দি	৬১৩,০০০
২৬৩৮	চট্টগ্রাম	কুমিল্লা	তিতাস	মজিদপুর	৭৩৩,৪০০
২৬৩৯	চট্টগ্রাম	কুমিল্লা	তিতাস	নারান্দিয়া	৫৪২,২০০
২৬৪০	চট্টগ্রাম	কুমিল্লা	তিতাস	সাতানী	৫৩২,১০০
			তিতাস		৫,৩৭২,০০০
২৬৪১	চট্টগ্রাম	কক্সবাজার	চকরিয়া	বদরখালী	৮১২,৯০০
২৬৪২	চট্টগ্রাম	কক্সবাজার	চকরিয়া	বমুবিলাছড়ি	৫১১,১০০
২৬৪৩	চট্টগ্রাম	কক্সবাজার	চকরিয়া	বরইতলী	৮২২,৭০০
২৬৪৪	চট্টগ্রাম	কক্সবাজার	চকরিয়া	ভেওলা-মানিকচর	৭১১,২০০
২৬৪৫	চট্টগ্রাম	কক্সবাজার	চকরিয়া	বড়ভেওলা(পূর্ব)	৬৫৫,৫০০
২৬৪৬	চট্টগ্রাম	কক্সবাজার	চকরিয়া	চিরিংগা	৭১২,১০০
২৬৪৭	চট্টগ্রাম	কক্সবাজার	চকরিয়া	দুলহাজরা	১,১৪১,৩০০
২৬৪৮	চট্টগ্রাম	কক্সবাজার	চকরিয়া	ফাসিয়াখালী	৭৭৩,৭০০
২৬৪৯	চট্টগ্রাম	কক্সবাজার	চকরিয়া	হারবাং	১,১৫১,০০০
২৬৫০	চট্টগ্রাম	কক্সবাজার	চকরিয়া	কাঁথারা	৮৩৮,২০০
২৬৫১	চট্টগ্রাম	কক্সবাজার	চকরিয়া	কৈয়ারবিল	৫৭৩,৬০০
২৬৫২	চট্টগ্রাম	কক্সবাজার	চকরিয়া	খুটাখালী	১,১৩৭,৭০০
২৬৫৩	চট্টগ্রাম	কক্সবাজার	চকরিয়া	লক্ষ্যারচর	৪৩৬,০০০
২৬৫৪	চট্টগ্রাম	কক্সবাজার	চকরিয়া	সাহারবিল	৮০৭,৮০০
২৬৫৫	চট্টগ্রাম	কক্সবাজার	চকরিয়া	বড়ভেওলা(পশ্চিম)	৫৮৬,৪০০
২৬৫৬	চট্টগ্রাম	কক্সবাজার	চকরিয়া	ডেমুশিয়া	৫৩১,১০০
২৬৫৭	চট্টগ্রাম	কক্সবাজার	চকরিয়া	কোনাখালী	৬১৩,৪০০
২৬৫৮	চট্টগ্রাম	কক্সবাজার	চকরিয়া	সুরাসপর-মানিকপুর	৫৫৫,৯০০
			চকরিয়া		১৩,৩৭১,৬০০
২৬৫৯	চট্টগ্রাম	কক্সবাজার	কক্সবাজার(সঃ)	ভারুয়াখালী	৬৭৯,৫০০
২৬৬০	চট্টগ্রাম	কক্সবাজার	কক্সবাজার(সঃ)	চৌফলদন্ডি	৭২১,৪০০
২৬৬১	চট্টগ্রাম	কক্সবাজার	কক্সবাজার(সঃ)	খিলংজা	১,১৮০,৬০০
২৬৬২	চট্টগ্রাম	কক্সবাজার	কক্সবাজার(সঃ)	খুশকুল	১,০৫৯,২০০
২৬৬৩	চট্টগ্রাম	কক্সবাজার	কক্সবাজার(সঃ)	পি,এম,খালী	৯৭৮,৬০০
			কক্সবাজার(সঃ)		৪,৬১৯,৩০০


জিয়ার রহমান
 উপসচিব
 স্থানীয় সরকার বিভাগ
 গণপ্রজাতন্ত্রী বাংলাদেশ সরকার


২৬৬৪	চট্টগ্রাম	কক্সবাজার	ঈদগাঁও	ঈদগাঁও	১,০৫২,৮০০
২৬৬৫	চট্টগ্রাম	কক্সবাজার	ঈদগাঁও	ইসলামপুর	৬৬২,৮০০
২৬৬৬	চট্টগ্রাম	কক্সবাজার	ঈদগাঁও	ইসলামাবাদ	৬৭৩,৮০০
২৬৬৭	চট্টগ্রাম	কক্সবাজার	ঈদগাঁও	জালালাবাদ	৫৯৬,৮০০
২৬৬৮	চট্টগ্রাম	কক্সবাজার	ঈদগাঁও	পোকখালী	৬৮৮,৭০০
			ঈদগাঁও		৩,৬৭৩,৭০০
২৬৬৯	চট্টগ্রাম	কক্সবাজার	কুতুবদিয়া	আলী আকবর ডেইল	৬৩৭,১০০
২৬৭০	চট্টগ্রাম	কক্সবাজার	কুতুবদিয়া	বড়ঘোপ	৬৪২,৮০০
২৬৭১	চট্টগ্রাম	কক্সবাজার	কুতুবদিয়া	দক্ষিণধুরম্নং	৫৪৫,৮০০
২৬৭২	চট্টগ্রাম	কক্সবাজার	কুতুবদিয়া	কৈয়ারবিল	৫০৮,৮০০
২৬৭৩	চট্টগ্রাম	কক্সবাজার	কুতুবদিয়া	লেমশীখালী	৫৭৭,৫০০
২৬৭৪	চট্টগ্রাম	কক্সবাজার	কুতুবদিয়া	উওরধুরম্নং	৬৮৭,৬০০
			কুতুবদিয়া		৩,৫৯৯,৬০০
২৬৭৫	চট্টগ্রাম	কক্সবাজার	মহেশখালী	বড়মহেশখালী	১,০৫২,৩০০
২৬৭৬	চট্টগ্রাম	কক্সবাজার	মহেশখালী	ধলঘাটা	৪৮০,৮০০
২৬৭৭	চট্টগ্রাম	কক্সবাজার	মহেশখালী	হোয়ানক	১,২৩৫,০০০
২৬৭৮	চট্টগ্রাম	কক্সবাজার	মহেশখালী	কালারমারছড়া	১,২৯২,২০০
২৬৭৯	চট্টগ্রাম	কক্সবাজার	মহেশখালী	কুতুবজম	৮৮০,৮০০
২৬৮০	চট্টগ্রাম	কক্সবাজার	মহেশখালী	মাতারবাড়ী	১,০৩৫,৬০০
২৬৮১	চট্টগ্রাম	কক্সবাজার	মহেশখালী	শাপলাপুর	১,৫১৩,৩০০
২৬৮২	চট্টগ্রাম	কক্সবাজার	মহেশখালী	ছোটমহেশখালী	৭১৬,২০০
			মহেশখালী		৮,২০৫,৮০০
২৬৮৩	চট্টগ্রাম	কক্সবাজার	রামু	চাকমারকুল	৫৩৬,২০০
২৬৮৪	চট্টগ্রাম	কক্সবাজার	রামু	ফতেখাঁরকুল	৭৪৩,২০০
২৬৮৫	চট্টগ্রাম	কক্সবাজার	রামু	গজনিয়া	৯৩৫,০০০
২৬৮৬	চট্টগ্রাম	কক্সবাজার	রামু	ঈদগড়	৮৫৪,৭০০
২৬৮৭	চট্টগ্রাম	কক্সবাজার	রামু	জোয়ারিয়ানালা	৮৪৯,৩০০
২৬৮৮	চট্টগ্রাম	কক্সবাজার	রামু	কচ্ছপিয়া	৮৭৭,১০০
২৬৮৯	চট্টগ্রাম	কক্সবাজার	রামু	খুনিয়াপালং	১,৩৩৩,৫০০
২৬৯০	চট্টগ্রাম	কক্সবাজার	রামু	কাউয়ারখোপ	৭৪৭,২০০
২৬৯১	চট্টগ্রাম	কক্সবাজার	রামু	রশিদনগর	৬৪৬,৬০০
২৬৯২	চট্টগ্রাম	কক্সবাজার	রামু	রাজারকুল	৯০৫,৫০০
২৬৯৩	চট্টগ্রাম	কক্সবাজার	রামু	দক্ষিণমিঠাছড়ি	৯১৮,৩০০
			রামু		৯,৩৪৬,৬০০
২৬৯৪	চট্টগ্রাম	কক্সবাজার	টেকনাফ	বাহারছড়া	৯৫৯,২০০
২৬৯৫	চট্টগ্রাম	কক্সবাজার	টেকনাফ	হীলা	১,৪৬০,৫০০
২৬৯৬	চট্টগ্রাম	কক্সবাজার	টেকনাফ	সেন্টমার্টিনদ্বীপ	৪৫০,৯০০
২৬৯৭	চট্টগ্রাম	কক্সবাজার	টেকনাফ	সাবরাং	১,৩৮৩,৮০০
২৬৯৮	চট্টগ্রাম	কক্সবাজার	টেকনাফ	টেকনাফ	১,৬৪৮,২০০
২৬৯৯	চট্টগ্রাম	কক্সবাজার	টেকনাফ	হোয়াইক্যং	১,৭৩১,১০০
			টেকনাফ		৭,৬৩৩,৩০০
২৭০০	চট্টগ্রাম	কক্সবাজার	উখিয়া	হলদিয়াপালং	১,০৬২,৯০০
২৭০১	চট্টগ্রাম	কক্সবাজার	উখিয়া	জালিয়াপালং	৯৯০,১০০
২৭০২	চট্টগ্রাম	কক্সবাজার	উখিয়া	রাজাপালং	১,১০৩,৬০০
২৭০৩	চট্টগ্রাম	কক্সবাজার	উখিয়া	রত্নপালং	৭১৭,৮০০
২৭০৪	চট্টগ্রাম	কক্সবাজার	উখিয়া	পালংখালী	১,৫০১,৭০০
			উখিয়া		৫,৩৭৬,১০০

জিয়াউর রহমান
উপসচিব
স্থানীয় সরকার বিভাগ
গণস্বজাতন্ত্রী বাংলাদেশ সরকার


২৭০৫	চট্টগ্রাম	কক্সবাজার	পেকুয়া	বারবাকিয়া	৬১০,৯০০
২৭০৬	চট্টগ্রাম	কক্সবাজার	পেকুয়া	উজানটিয়া	৬৬৫,২০০
২৭০৭	চট্টগ্রাম	কক্সবাজার	পেকুয়া	মগনামা	৭১৬,৭০০
২৭০৮	চট্টগ্রাম	কক্সবাজার	পেকুয়া	পেকুয়া	১,২০৪,৮০০
২৭০৯	চট্টগ্রাম	কক্সবাজার	পেকুয়া	রাজাখালী	৬৯৯,৮০০
২৭১০	চট্টগ্রাম	কক্সবাজার	পেকুয়া	টেটং	৮৭২,২০০
২৭১১	চট্টগ্রাম	কক্সবাজার	পেকুয়া	শিলখালী	৫৫২,৫০০
			পেকুয়া		৫,৩২২,১০০
২৭১২	চট্টগ্রাম	ফেনী	ছাগলনাইয়া	ঘোপাল	৭৩২,৩০০
২৭১৩	চট্টগ্রাম	ফেনী	ছাগলনাইয়া	মহামায়া	৬৬৯,১০০
২৭১৪	চট্টগ্রাম	ফেনী	ছাগলনাইয়া	পাঠাননগর	৭৭৭,৮০০
২৭১৫	চট্টগ্রাম	ফেনী	ছাগলনাইয়া	রাধানগর	৬৭৫,৩০০
২৭১৬	চট্টগ্রাম	ফেনী	ছাগলনাইয়া	শুভপুর	৭০৬,১০০
			ছাগলনাইয়া		৩,৫৬০,৬০০
২৭১৭	চট্টগ্রাম	ফেনী	দাগনভূইয়া	দাগনভূইয়া	৫৫৫,২০০
২৭১৮	চট্টগ্রাম	ফেনী	দাগনভূইয়া	জায়লকর	৮৮৩,১০০
২৭১৯	চট্টগ্রাম	ফেনী	দাগনভূইয়া	মাতুভূঞা	৫৬৯,০০০
২৭২০	চট্টগ্রাম	ফেনী	দাগনভূইয়া	পূর্বচন্দ্রপুর	৬৬৫,৬০০
২৭২১	চট্টগ্রাম	ফেনী	দাগনভূইয়া	রাজাপুর	৮৪১,৬০০
২৭২২	চট্টগ্রাম	ফেনী	দাগনভূইয়া	রামনগর	৫৬৮,৩০০
২৭২৩	চট্টগ্রাম	ফেনী	দাগনভূইয়া	সিন্দুরপুর	৭৬০,৩০০
২৭২৪	চট্টগ্রাম	ফেনী	দাগনভূইয়া	ইয়াকুবপুর	৬৬৩,৪০০
			দাগনভূইয়া		৫,৫০৬,৫০০
২৭২৫	চট্টগ্রাম	ফেনী	ফেনী(সঃ)	বালিগাঁও	৭৭২,৭০০
২৭২৬	চট্টগ্রাম	ফেনী	ফেনী(সঃ)	ধলিয়া	৭০৯,২০০
২৭২৭	চট্টগ্রাম	ফেনী	ফেনী(সঃ)	ধর্মপুর	৭০৬,৬০০
২৭২৮	চট্টগ্রাম	ফেনী	ফেনী(সঃ)	ফরহাদনগর	৬৩৬,৩০০
২৭২৯	চট্টগ্রাম	ফেনী	ফেনী(সঃ)	ফাজিলপুর	৭৩৮,৮০০
২৭৩০	চট্টগ্রাম	ফেনী	ফেনী(সঃ)	কালিদহ	৭৭৪,১০০
২৭৩১	চট্টগ্রাম	ফেনী	ফেনী(সঃ)	কাজীরবাগ	৫১৪,৩০০
২৭৩২	চট্টগ্রাম	ফেনী	ফেনী(সঃ)	লেমুয়া	৬১৪,৯০০
২৭৩৩	চট্টগ্রাম	ফেনী	ফেনী(সঃ)	মোটবী	৬৪৮,৭০০
২৭৩৪	চট্টগ্রাম	ফেনী	ফেনী(সঃ)	পাঁচগাছিয়া	৯০৫,৯০০
২৭৩৫	চট্টগ্রাম	ফেনী	ফেনী(সঃ)	ছনুয়া	৬১৭,৪০০
২৭৩৬	চট্টগ্রাম	ফেনী	ফেনী(সঃ)	শর্শদি	৮৭২,৩০০
			ফেনী(সঃ)		৮,৫১১,২০০
২৭৩৭	চট্টগ্রাম	ফেনী	ফুলগাজী	আমজাদহাট	৬৬৯,৫০০
২৭৩৮	চট্টগ্রাম	ফেনী	ফুলগাজী	আনন্দপুর	৫০৫,১০০
২৭৩৯	চট্টগ্রাম	ফেনী	ফুলগাজী	দরবারপুর	৫২১,১০০
২৭৪০	চট্টগ্রাম	ফেনী	ফুলগাজী	ফুলগাজী	৭৫১,৬০০
২৭৪১	চট্টগ্রাম	ফেনী	ফুলগাজী	জি,এম,হাট	৫০২,২০০
২৭৪২	চট্টগ্রাম	ফেনী	ফুলগাজী	মুপিরহাট	৬০৬,৪০০
			ফুলগাজী		৩,৫৫৫,৯০০
২৭৪৩	চট্টগ্রাম	ফেনী	পরশুরাম	চিখলিয়া	৬৯৭,৬০০
২৭৪৪	চট্টগ্রাম	ফেনী	পরশুরাম	বঙ্গমাহমুদ	৬৭৫,৬০০
২৭৪৫	চট্টগ্রাম	ফেনী	পরশুরাম	মির্জানগর	৬৬৪,৪০০
			পরশুরাম		২,০৩৭,৬০০

জিয়াউল্ল রহমান
উপসচিব
স্থানীয় সরকার বিভাগ
গণপ্রজাতন্ত্রী বাংলাদেশ সরকার

২৭৪৬	চট্টগ্রাম	ফেনী	সোনাগাজী	আমিরাবাদ	৮৩৩,১০০
২৭৪৭	চট্টগ্রাম	ফেনী	সোনাগাজী	বগাদানা	৬৩২,৫০০
২৭৪৮	চট্টগ্রাম	ফেনী	সোনাগাজী	চরচান্দিয়া	১,০৪৬,৯০০
২৭৪৯	চট্টগ্রাম	ফেনী	সোনাগাজী	চরদরবেশ	৯৪৩,৩০০
২৭৫০	চট্টগ্রাম	ফেনী	সোনাগাজী	চরমজলিশপুর	৬৮৬,৬০০
২৭৫১	চট্টগ্রাম	ফেনী	সোনাগাজী	মংগলকান্দি	৬০৯,৪০০
২৭৫২	চট্টগ্রাম	ফেনী	সোনাগাজী	মতিগঞ্জ	৬৫৩,১০০
২৭৫৩	চট্টগ্রাম	ফেনী	সোনাগাজী	নবাবপুর	৬৫৪,০০০
২৭৫৪	চট্টগ্রাম	ফেনী	সোনাগাজী	সোনাগাজী	৭৭৮,৯০০
			সোনাগাজী		৬,৮৩৭,৮০০
২৭৫৫	চট্টগ্রাম	খাগড়াছড়ি	দীঘিনালা	বাবুছড়ি	১,৭০৩,৪০০
২৭৫৬	চট্টগ্রাম	খাগড়াছড়ি	দীঘিনালা	বোয়ালখালী	৭০২,৯০০
২৭৫৭	চট্টগ্রাম	খাগড়াছড়ি	দীঘিনালা	দিঘীনালা	৭৩০,০০০
২৭৫৮	চট্টগ্রাম	খাগড়াছড়ি	দীঘিনালা	কবাখালী	৭৬২,৬০০
২৭৫৯	চট্টগ্রাম	খাগড়াছড়ি	দীঘিনালা	মেরুল্লং	১,২৯৩,৯০০
			দীঘিনালা		৫,১৯২,৮০০
২৭৬০	চট্টগ্রাম	খাগড়াছড়ি	খাগড়াছড়ি সদর	ভাই-বোন ছড়া	১,২১১,৫০০
২৭৬১	চট্টগ্রাম	খাগড়াছড়ি	খাগড়াছড়ি সদর	গোলাবাড়ী	৫৩১,৭০০
২৭৬২	চট্টগ্রাম	খাগড়াছড়ি	খাগড়াছড়ি সদর	কমলছড়ি	৮১০,১০০
২৭৬৩	চট্টগ্রাম	খাগড়াছড়ি	খাগড়াছড়ি সদর	খাগড়াছড়ি	৬২০,৮০০
২৭৬৪	চট্টগ্রাম	খাগড়াছড়ি	খাগড়াছড়ি সদর	পেরাছড়া	৭০১,১০০
			খাগড়াছড়ি সদর		৩,৮৭৫,২০০
২৭৬৫	চট্টগ্রাম	খাগড়াছড়ি	লক্ষীছড়ি	দুল্যাতলী	১,২৭৬,১০০
২৭৬৬	চট্টগ্রাম	খাগড়াছড়ি	লক্ষীছড়ি	লক্ষীছড়ি	১,৭৮৫,১০০
২৭৬৭	চট্টগ্রাম	খাগড়াছড়ি	লক্ষীছড়ি	বারমাছড়ি	১,৫৯৯,৫০০
			লক্ষীছড়ি		৪,৬৬০,৭০০
২৭৬৮	চট্টগ্রাম	খাগড়াছড়ি	মহালছড়ি	ক্যাম্বাংঘাট	৭৩৯,১০০
২৭৬৯	চট্টগ্রাম	খাগড়াছড়ি	মহালছড়ি	মহালছড়ি	৭৫৬,৯০০
২৭৭০	চট্টগ্রাম	খাগড়াছড়ি	মহালছড়ি	মাইসছড়ি	৬৯৬,০০০
২৭৭১	চট্টগ্রাম	খাগড়াছড়ি	মহালছড়ি	মুবাছড়ি	৭০৭,৫০০
			মহালছড়ি		২,৮৯৯,৫০০
২৭৭২	চট্টগ্রাম	খাগড়াছড়ি	মানিকছড়ি	বাটনাতলী	৮৫১,৩০০
২৭৭৩	চট্টগ্রাম	খাগড়াছড়ি	মানিকছড়ি	মানিকছড়ি	১,১৮০,২০০
২৭৭৪	চট্টগ্রাম	খাগড়াছড়ি	মানিকছড়ি	যোগ্যছোলা	৬৫৩,৬০০
২৭৭৫	চট্টগ্রাম	খাগড়াছড়ি	মানিকছড়ি	তিনটহরী	৭৭৩,৬০০
			মানিকছড়ি		৩,৪৫৮,৭০০
২৭৭৬	চট্টগ্রাম	খাগড়াছড়ি	মাটিররাংগা	বরনাল	৬৫২,৬০০
২৭৭৭	চট্টগ্রাম	খাগড়াছড়ি	মাটিররাংগা	আমতলি	৬৪৪,০০০
২৭৭৮	চট্টগ্রাম	খাগড়াছড়ি	মাটিররাংগা	বেলছড়ি	৬৯৭,১০০
২৭৭৯	চট্টগ্রাম	খাগড়াছড়ি	মাটিররাংগা	গোমতি	৯২৯,৮০০
২৭৮০	চট্টগ্রাম	খাগড়াছড়ি	মাটিররাংগা	মাটিররাংগা	১,০৪৬,৬০০
২৭৮১	চট্টগ্রাম	খাগড়াছড়ি	মাটিররাংগা	তবলছড়ি	১,৫১৫,১০০
২৭৮২	চট্টগ্রাম	খাগড়াছড়ি	মাটিররাংগা	তাইন্দং	১,২৪৮,৭০০
			মাটিররাংগা		৬,৭৩৩,৯০০
২৭৮৩	চট্টগ্রাম	খাগড়াছড়ি	পানছড়ি	চেংগী	১,৪৫৩,৭০০
২৭৮৪	চট্টগ্রাম	খাগড়াছড়ি	পানছড়ি	লতিবান	৯৩৬,৫০০
২৭৮৫	চট্টগ্রাম	খাগড়াছড়ি	পানছড়ি	লোগাং	৯২৬,৫০০


জিয়াউর রহমান
 উপসচিব
 স্থানীয় সরকার বিভাগ
 গণপ্রজাতন্ত্রী বাংলাদেশ সরকার


২৭৮৬	চট্টগ্রাম	খাগড়াছড়ি	পানছড়ি	পানছড়ি	১,৬৭১,২০০
২৭৮৭	চট্টগ্রাম	খাগড়াছড়ি	পানছড়ি	উল্টাছড়ি	১,৪৮৭,৩০০
			পানছড়ি		৬,৪৭৫,২০০
২৭৮৮	চট্টগ্রাম	খাগড়াছড়ি	রামগড়	পাতাছড়া	১,৬৩০,৮০০
২৭৮৯	চট্টগ্রাম	খাগড়াছড়ি	রামগড়	রামগড়	৮৭০,৫০০
			রামগড়		২,৫০১,৩০০
২৭৯০	চট্টগ্রাম	খাগড়াছড়ি	গুইমারা	গুইমারা	১,০৩২,২০০
২৭৯১	চট্টগ্রাম	খাগড়াছড়ি	গুইমারা	হাফছড়ি	১,০৮০,৪০০
২৭৯২	চট্টগ্রাম	খাগড়াছড়ি	গুইমারা	সিন্দুকছড়ি	৮০৪,৮০০
			গুইমারা		২,৯১৭,৪০০
২৭৯৩	চট্টগ্রাম	লক্ষ্মীপুর	কমলনগর	চরফলকন	৬৭৫,২০০
২৭৯৪	চট্টগ্রাম	লক্ষ্মীপুর	কমলনগর	চরকাদিরা	৯৬১,৭০০
২৭৯৫	চট্টগ্রাম	লক্ষ্মীপুর	কমলনগর	চর কালকিনি	৬১০,১০০
২৭৯৬	চট্টগ্রাম	লক্ষ্মীপুর	কমলনগর	চরলরেঞ্চ	৮২৪,৯০০
২৭৯৭	চট্টগ্রাম	লক্ষ্মীপুর	কমলনগর	চরমাটিন	৮৬২,৫০০
২৭৯৮	চট্টগ্রাম	লক্ষ্মীপুর	কমলনগর	হাজিরহাট	৮৮৭,০০০
২৭৯৯	চট্টগ্রাম	লক্ষ্মীপুর	কমলনগর	পাটাওয়ারীর হাট	৬০৬,৪০০
২৮০০	চট্টগ্রাম	লক্ষ্মীপুর	কমলনগর	তোরাবগঞ্জ	৭৮২,৮০০
২৮০১	চট্টগ্রাম	লক্ষ্মীপুর	কমলনগর	সাহেবেরহাট	৫২৮,৪০০
			কমলনগর		৬,৭৩৯,০০০
২৮০২	চট্টগ্রাম	লক্ষ্মীপুর	লক্ষ্মীপুর সদর	বাংগাখাঁ	৬৮২,৩০০
২৮০৩	চট্টগ্রাম	লক্ষ্মীপুর	লক্ষ্মীপুর সদর	বশিকপুর	৭৪০,৮০০
২৮০৪	চট্টগ্রাম	লক্ষ্মীপুর	লক্ষ্মীপুর সদর	ভবানীগঞ্জ	১,৩৬৯,৭০০
২৮০৫	চট্টগ্রাম	লক্ষ্মীপুর	লক্ষ্মীপুর সদর	চন্দ্রগঞ্জ	৮৩৩,৭০০
২৮০৬	চট্টগ্রাম	লক্ষ্মীপুর	লক্ষ্মীপুর সদর	চর রমনী মোহন	১,০৪৫,৮০০
২৮০৭	চট্টগ্রাম	লক্ষ্মীপুর	লক্ষ্মীপুর সদর	চরশাহী	১,০৬১,৫০০
২৮০৮	চট্টগ্রাম	লক্ষ্মীপুর	লক্ষ্মীপুর সদর	চররুহিতা	৮৬১,০০০
২৮০৯	চট্টগ্রাম	লক্ষ্মীপুর	লক্ষ্মীপুর সদর	দালালবাজার	৬৮৮,২০০
২৮১০	চট্টগ্রাম	লক্ষ্মীপুর	লক্ষ্মীপুর সদর	দত্তপাড়া	৭৫০,০০০
২৮১১	চট্টগ্রাম	লক্ষ্মীপুর	লক্ষ্মীপুর সদর	দিঘলী	৬৭৪,৫০০
২৮১২	চট্টগ্রাম	লক্ষ্মীপুর	লক্ষ্মীপুর সদর	হাজীরপাড়া	১,০০৬,৮০০
২৮১৩	চট্টগ্রাম	লক্ষ্মীপুর	লক্ষ্মীপুর সদর	কুশাখালী	৯৩৬,৩০০
২৮১৪	চট্টগ্রাম	লক্ষ্মীপুর	লক্ষ্মীপুর সদর	লাহারকান্দি	১,০৭৬,৭০০
২৮১৫	চট্টগ্রাম	লক্ষ্মীপুর	লক্ষ্মীপুর সদর	মান্দারী	৮৬৭,২০০
২৮১৬	চট্টগ্রাম	লক্ষ্মীপুর	লক্ষ্মীপুর সদর	উঃ হামছাদী	৭৭১,২০০
২৮১৭	চট্টগ্রাম	লক্ষ্মীপুর	লক্ষ্মীপুর সদর	পার্বতীনগর	৫৫৭,৯০০
২৮১৮	চট্টগ্রাম	লক্ষ্মীপুর	লক্ষ্মীপুর সদর	শাকচর	৫৫০,৮০০
২৮১৯	চট্টগ্রাম	লক্ষ্মীপুর	লক্ষ্মীপুর সদর	তেয়ারীগঞ্জ	১,১০৩,৭০০
২৮২০	চট্টগ্রাম	লক্ষ্মীপুর	লক্ষ্মীপুর সদর	টুমচর	৯৮৬,৯০০
২৮২১	চট্টগ্রাম	লক্ষ্মীপুর	লক্ষ্মীপুর সদর	দক্ষিণ হামছাদি	৬২৫,১০০
২৮২২	চট্টগ্রাম	লক্ষ্মীপুর	লক্ষ্মীপুর সদর	উত্তর জয়পুর	৫৯৫,১০০
			লক্ষ্মীপুর সদর		১৭,৭৮৫,২০০
২৮২৩	চট্টগ্রাম	লক্ষ্মীপুর	রায়পুর	বামুনি	৬৫১,৬০০
২৮২৪	চট্টগ্রাম	লক্ষ্মীপুর	রায়পুর	চরআবাবিল(উঃ)	৬৫৮,১০০
২৮২৫	চট্টগ্রাম	লক্ষ্মীপুর	রায়পুর	চরআবাবিল(দক্ষিণ)	৬৪৯,৯০০
২৮২৬	চট্টগ্রাম	লক্ষ্মীপুর	রায়পুর	চরবংশী(উত্তর)	৯৭৭,৩০০
২৮২৭	চট্টগ্রাম	লক্ষ্মীপুর	রায়পুর	চরবংশী(দঃ)	৮২৪,৩০০


জিরাউর রহমান
 উপসচিব
 স্থানীয় সরকার বিভাগ
 গণপ্রজাতন্ত্রী বাংলাদেশ সরকার

২৮২৮	চট্টগ্রাম	লক্ষ্মীপুর	রায়পুর	চরমোহনা	৭০৮,৬০০
২৮২৯	চট্টগ্রাম	লক্ষ্মীপুর	রায়পুর	চরপাতা	৫১৫,৮০০
২৮৩০	চট্টগ্রাম	লক্ষ্মীপুর	রায়পুর	কেরোয়া	৭০৯,০০০
২৮৩১	চট্টগ্রাম	লক্ষ্মীপুর	রায়পুর	রায়পুর	৪৮০,৪০০
২৮৩২	চট্টগ্রাম	লক্ষ্মীপুর	রায়পুর	সোনাপুর	৬০৭,৮০০
			রায়পুর		৬,৭৮২,৮০০
২৮৩৩	চট্টগ্রাম	লক্ষ্মীপুর	রামগঞ্জ	ভাদুর	৫৫১,২০০
২৮৩৪	চট্টগ্রাম	লক্ষ্মীপুর	রামগঞ্জ	ভাটরা	৬৫৬,৭০০
২৮৩৫	চট্টগ্রাম	লক্ষ্মীপুর	রামগঞ্জ	ডোলকোট	৬৮৩,৭০০
২৮৩৬	চট্টগ্রাম	লক্ষ্মীপুর	রামগঞ্জ	চান্দীপুর	৭০৩,৬০০
২৮৩৭	চট্টগ্রাম	লক্ষ্মীপুর	রামগঞ্জ	দরবেশপুর	৫৯৩,১০০
২৮৩৮	চট্টগ্রাম	লক্ষ্মীপুর	রামগঞ্জ	ইছাপুর	২,৪৩৯,৩০০
২৮৩৯	চট্টগ্রাম	লক্ষ্মীপুর	রামগঞ্জ	কাঞ্চনপুর	৬৩১,৭০০
২৮৪০	চট্টগ্রাম	লক্ষ্মীপুর	রামগঞ্জ	করপাড়া	৬৩৪,০০০
২৮৪১	চট্টগ্রাম	লক্ষ্মীপুর	রামগঞ্জ	লামচর	৬১৮,৯০০
২৮৪২	চট্টগ্রাম	লক্ষ্মীপুর	রামগঞ্জ	নোয়াগাঁও	৬১৬,৮০০
			রামগঞ্জ		৮,১২৯,০০০
২৮৪৩	চট্টগ্রাম	লক্ষ্মীপুর	রামগতি	বড়খেঁচী	৫৬৫,৩০০
২৮৪৪	চট্টগ্রাম	লক্ষ্মীপুর	রামগতি	চরআব্দুল্লাহ	৫৪৬,০০০
২৮৪৫	চট্টগ্রাম	লক্ষ্মীপুর	রামগতি	চরআলেকজান্ডার	৭৩৪,৬০০
২৮৪৬	চট্টগ্রাম	লক্ষ্মীপুর	রামগতি	চরআলগী	৭৫৬,০০০
২৮৪৭	চট্টগ্রাম	লক্ষ্মীপুর	রামগতি	চরবাদাম	৭৬১,০০০
২৮৪৮	চট্টগ্রাম	লক্ষ্মীপুর	রামগতি	চরগাজী	১,০২২,৬০০
২৮৪৯	চট্টগ্রাম	লক্ষ্মীপুর	রামগতি	চরপোড়াগাছা	১,১২৬,২০০
২৮৫০	চট্টগ্রাম	লক্ষ্মীপুর	রামগতি	চররমিজ	৯৮০,৪০০
			রামগতি		৬,৪৯২,১০০
২৮৫১	চট্টগ্রাম	নোয়াখালী	বেগমগঞ্জ	আলাইয়ারপুর	৭৪৪,৭০০
২৮৫২	চট্টগ্রাম	নোয়াখালী	বেগমগঞ্জ	আমান উল্যাপুর	৬৫১,৫০০
২৮৫৩	চট্টগ্রাম	নোয়াখালী	বেগমগঞ্জ	বেগমগঞ্জ সদর	৫৯০,৬০০
২৮৫৪	চট্টগ্রাম	নোয়াখালী	বেগমগঞ্জ	ছয়ানী	৮৫৩,৬০০
২৮৫৫	চট্টগ্রাম	নোয়াখালী	বেগমগঞ্জ	দুর্গাপুর	৬৮৭,৩০০
২৮৫৬	চট্টগ্রাম	নোয়াখালী	বেগমগঞ্জ	একলাসপুর	৯৪৫,১০০
২৮৫৭	চট্টগ্রাম	নোয়াখালী	বেগমগঞ্জ	গোপালপুর	৭১৬,১০০
২৮৫৮	চট্টগ্রাম	নোয়াখালী	বেগমগঞ্জ	নরোত্তমপুর	৫৫৪,৩০০
২৮৫৯	চট্টগ্রাম	নোয়াখালী	বেগমগঞ্জ	হাজীপুর	৫৫৫,২০০
২৮৬০	চট্টগ্রাম	নোয়াখালী	বেগমগঞ্জ	জিরতলী	৬৮৩,৮০০
২৮৬১	চট্টগ্রাম	নোয়াখালী	বেগমগঞ্জ	কাদিরপুর	৬৩১,৪০০
২৮৬২	চট্টগ্রাম	নোয়াখালী	বেগমগঞ্জ	কুতুবপুর	৬৪৬,৫০০
২৮৬৩	চট্টগ্রাম	নোয়াখালী	বেগমগঞ্জ	মীরওয়ারিশপুর	৭০৮,৯০০
২৮৬৪	চট্টগ্রাম	নোয়াখালী	বেগমগঞ্জ	রাজগঞ্জ	৮৪৬,৪০০
২৮৬৫	চট্টগ্রাম	নোয়াখালী	বেগমগঞ্জ	রসুলপুর	৭২০,৬০০
২৮৬৬	চট্টগ্রাম	নোয়াখালী	বেগমগঞ্জ	শরীফপুর	৬৫১,৬০০
			বেগমগঞ্জ		১১,১৮৭,৬০০
২৮৬৭	চট্টগ্রাম	নোয়াখালী	চাটখিল	বদলকোট	৬৫৯,২০০
২৮৬৮	চট্টগ্রাম	নোয়াখালী	চাটখিল	আটপুকুরিয়াঘাটলাবাগ	৪৭৬,৫০০
২৮৬৯	চট্টগ্রাম	নোয়াখালী	চাটখিল	খিলপাড়া	৬৫৪,৫০০
২৮৭০	চট্টগ্রাম	নোয়াখালী	চাটখিল	মোহাম্মদপুর	৭৭৭,৯০০
২৮৭১	চট্টগ্রাম	নোয়াখালী	চাটখিল	নোয়াখলা	৬৩১,৪০০


জিয়াউর রহমান
 উপসচিব
 স্থানীয় সরকার বিভাগ
 গণপ্রজাতন্ত্রী বাংলাদেশ সরকার

২৮৭২	চট্টগ্রাম	নোয়াখালী	চাটখিল	পাঁচগাঁও	১,০৯৯,৪০০
২৮৭৩	চট্টগ্রাম	নোয়াখালী	চাটখিল	পরকোট	৬৩১,০০০
২৮৭৪	চট্টগ্রাম	নোয়াখালী	চাটখিল	রামনারায়নপুর	৫৮২,৯০০
২৮৭৫	চট্টগ্রাম	নোয়াখালী	চাটখিল	সাহাপুর	৫৭৫,২০০
			চাটখিল		৬,০৮৮,০০০
২৮৭৬	চট্টগ্রাম	নোয়াখালী	কোম্পানীগঞ্জ	চরএলাহী	১,২১৭,১০০
২৮৭৭	চট্টগ্রাম	নোয়াখালী	কোম্পানীগঞ্জ	চরফকিরা	৮৫৫,৮০০
২৮৭৮	চট্টগ্রাম	নোয়াখালী	কোম্পানীগঞ্জ	চরহাজারী	৬৭৫,৫০০
২৮৭৯	চট্টগ্রাম	নোয়াখালী	কোম্পানীগঞ্জ	চরকাকরা	৮৩৮,০০০
২৮৮০	চট্টগ্রাম	নোয়াখালী	কোম্পানীগঞ্জ	চরপার্বতী	৬৯৭,৪০০
২৮৮১	চট্টগ্রাম	নোয়াখালী	কোম্পানীগঞ্জ	মুছাপুর	৯০৮,১০০
২৮৮২	চট্টগ্রাম	নোয়াখালী	কোম্পানীগঞ্জ	রামপুর	৬৫২,৫০০
২৮৮৩	চট্টগ্রাম	নোয়াখালী	কোম্পানীগঞ্জ	সিরাজপুর	৬৮৪,৮০০
			কোম্পানীগঞ্জ		৬,৫২৯,২০০
২৮৮৪	চট্টগ্রাম	নোয়াখালী	হাতিয়া	বুড়িরচর	১,৫৩৬,৭০০
২৮৮৫	চট্টগ্রাম	নোয়াখালী	হাতিয়া	চরঈশ্বর	১,০৬৭,২০০
২৮৮৬	চট্টগ্রাম	নোয়াখালী	হাতিয়া	চরকিং	১,২৯১,৩০০
২৮৮৭	চট্টগ্রাম	নোয়াখালী	হাতিয়া	জাহাজমারা	১,৭৩০,৫০০
২৮৮৮	চট্টগ্রাম	নোয়াখালী	হাতিয়া	নলটিরা	১,০৪৬,৫০০
২৮৮৯	চট্টগ্রাম	নোয়াখালী	হাতিয়া	সোনাদিয়া	১,৩৩২,৩০০
২৮৯০	চট্টগ্রাম	নোয়াখালী	হাতিয়া	নিঝুমদ্বীপ	১,৪২৮,১০০
২৮৯১	চট্টগ্রাম	নোয়াখালী	হাতিয়া	শুকচর	৯৫৯,০০০
২৮৯২	চট্টগ্রাম	নোয়াখালী	হাতিয়া	তমুরদিন	১,১১১,৫০০
২৮৯৩	চট্টগ্রাম	নোয়াখালী	হাতিয়া	হরণী	২,০০৯,২০০
২৮৯৪	চট্টগ্রাম	নোয়াখালী	হাতিয়া	চানন্দী	১,৭৯৮,৩০০
			হাতিয়া		১৫,৩১০,৬০০
২৮৯৫	চট্টগ্রাম	নোয়াখালী	কবিরহাট	বাটাইয়া	৬৬৮,৮০০
২৮৯৬	চট্টগ্রাম	নোয়াখালী	কবিরহাট	চাপরাশীরহাট	৬৬৫,৩০০
২৮৯৭	চট্টগ্রাম	নোয়াখালী	কবিরহাট	ধানশালিক	১,০২১,২০০
২৮৯৮	চট্টগ্রাম	নোয়াখালী	কবিরহাট	ধানসিড়ি	৮৬৫,৭০০
২৮৯৯	চট্টগ্রাম	নোয়াখালী	কবিরহাট	ঘোষবাগ	৭৪০,৪০০
২৯০০	চট্টগ্রাম	নোয়াখালী	কবিরহাট	নরোত্তমপুর	৬৯৮,৩০০
২৯০১	চট্টগ্রাম	নোয়াখালী	কবিরহাট	সুন্দলপুর	৭২৬,৫০০
			কবিরহাট		৫,৩৮৬,২০০
২৯০২	চট্টগ্রাম	নোয়াখালী	সেনবাগ	অর্জুনতলা	৮৯৬,৪০০
২৯০৩	চট্টগ্রাম	নোয়াখালী	সেনবাগ	বীজবাগ	৬৪০,১০০
২৯০৪	চট্টগ্রাম	নোয়াখালী	সেনবাগ	ছাতারপাইয়া	১,০৪৩,৭০০
২৯০৫	চট্টগ্রাম	নোয়াখালী	সেনবাগ	ডুমুরিয়া	১,০২৮,২০০
২৯০৬	চট্টগ্রাম	নোয়াখালী	সেনবাগ	কাবিলপুর	৮৯৯,৬০০
২৯০৭	চট্টগ্রাম	নোয়াখালী	সেনবাগ	কাদ্রা	৯৪৫,৭০০
২৯০৮	চট্টগ্রাম	নোয়াখালী	সেনবাগ	কেশারপাড়	৭৯২,৪০০
২৯০৯	চট্টগ্রাম	নোয়াখালী	সেনবাগ	মোহাম্মদপুর	৬৭৫,৯০০
২৯১০	চট্টগ্রাম	নোয়াখালী	সেনবাগ	নবীপুর	৬৯৭,৭০০
			সেনবাগ		৭,৬১৯,৭০০
২৯১১	চট্টগ্রাম	নোয়াখালী	সোনাইমুড়ি	অম্বরনগর	৬২৭,৭০০
২৯১২	চট্টগ্রাম	নোয়াখালী	সোনাইমুড়ি	আমিশাপাড়া	৭১৪,৩০০
২৯১৩	চট্টগ্রাম	নোয়াখালী	সোনাইমুড়ি	বারগাঁও	৭৫৪,৫০০
২৯১৪	চট্টগ্রাম	নোয়াখালী	সোনাইমুড়ি	বজরা	৭৪২,৯০০
২৯১৫	চট্টগ্রাম	নোয়াখালী	সোনাইমুড়ি	চাষীরহাট	৫০৪,৩০০


জিয়াউর রহমান
 উপসচিব
 স্থানীয় সরকার বিভাগ
 গণপ্রজাতন্ত্রী বাংলাদেশ সরকার


২৯১৬	চট্টগ্রাম	নোয়াখালী	সোনাইয়ুড়ি	দেওটি	৭৪৬,৮০০
২৯১৭	চট্টগ্রাম	নোয়াখালী	সোনাইয়ুড়ি	জয়গ	৮১৫,৪০০
২৯১৮	চট্টগ্রাম	নোয়াখালী	সোনাইয়ুড়ি	নদনা	৭৮৪,২০০
২৯১৯	চট্টগ্রাম	নোয়াখালী	সোনাইয়ুড়ি	নাটেশ্বর	৬৮৭,৫০০
২৯২০	চট্টগ্রাম	নোয়াখালী	সোনাইয়ুড়ি	সোনাপুর	৬৬৪,৫০০
			সোনাইয়ুড়ি		৭,০৪২,১০০
২৯২১	চট্টগ্রাম	নোয়াখালী	সুবর্ণচর	চরআমানুল্লাহ	৮১৮,৭০০
২৯২২	চট্টগ্রাম	নোয়াখালী	সুবর্ণচর	চরবাটা	৮৭৪,৫০০
২৯২৩	চট্টগ্রাম	নোয়াখালী	সুবর্ণচর	চরকুর্ক	৮৪৭,৯০০
২৯২৪	চট্টগ্রাম	নোয়াখালী	সুবর্ণচর	চরজববর	১,৫৫১,৭০০
২৯২৫	চট্টগ্রাম	নোয়াখালী	সুবর্ণচর	চরজুবলী	১,৪১১,৭০০
২৯২৬	চট্টগ্রাম	নোয়াখালী	সুবর্ণচর	চরওয়াপদা	৯২৫,২০০
২৯২৭	চট্টগ্রাম	নোয়াখালী	সুবর্ণচর	মোহাম্মদপুর	১,৪০৮,৫০০
২৯২৮	চট্টগ্রাম	নোয়াখালী	সুবর্ণচর	পূর্বচরবাটা	১,০৬৩,৯০০
			সুবর্ণচর		৮,৯০২,১০০
২৯২৯	চট্টগ্রাম	নোয়াখালী	নোয়াখালী সদর	আন্ডারচর	১,২৭৮,৮০০
২৯৩০	চট্টগ্রাম	নোয়াখালী	নোয়াখালী সদর	অশুদিয়া	৮২৮,৯০০
২৯৩১	চট্টগ্রাম	নোয়াখালী	নোয়াখালী সদর	বিনোদপুর	৬১২,৩০০
২৯৩২	চট্টগ্রাম	নোয়াখালী	নোয়াখালী সদর	চরমটুয়া	৬৯১,৭০০
২৯৩৩	চট্টগ্রাম	নোয়াখালী	নোয়াখালী সদর	দাদপুর	৬৬৩,৭০০
২৯৩৪	চট্টগ্রাম	নোয়াখালী	নোয়াখালী সদর	ধর্মপুর	১,০৭২,৫০০
২৯৩৫	চট্টগ্রাম	নোয়াখালী	নোয়াখালী সদর	এওজবালিয়া	৯০৬,০০০
২৯৩৬	চট্টগ্রাম	নোয়াখালী	নোয়াখালী সদর	কাদিরহানিফ	৭৪২,৬০০
২৯৩৭	চট্টগ্রাম	নোয়াখালী	নোয়াখালী সদর	কালাদরাপ	১,০৮৬,৪০০
২৯৩৮	চট্টগ্রাম	নোয়াখালী	নোয়াখালী সদর	নেয়াজপুর	৭০৭,২০০
২৯৩৯	চট্টগ্রাম	নোয়াখালী	নোয়াখালী সদর	নোয়াখালী	৮৫৯,৫০০
২৯৪০	চট্টগ্রাম	নোয়াখালী	নোয়াখালী সদর	নোয়াই	৭৩১,৭০০
২৯৪১	চট্টগ্রাম	নোয়াখালী	নোয়াখালী সদর	পূঃচরমটুয়া	৭১৫,৬০০
			নোয়াখালী সদর		১০,৮৯৬,৯০০
২৯৪২	চট্টগ্রাম	রাংগামাটি	বাঘাইছড়ি	বাঘাইছড়ি	১,২৮৪,০০০
২৯৪৩	চট্টগ্রাম	রাংগামাটি	বাঘাইছড়ি	বংগলতলী	৯৯৩,৪০০
২৯৪৪	চট্টগ্রাম	রাংগামাটি	বাঘাইছড়ি	সারবোয়াতলী	১,২৪২,৫০০
২৯৪৫	চট্টগ্রাম	রাংগামাটি	বাঘাইছড়ি	খোদারমারা	১,২৮৪,৬০০
২৯৪৬	চট্টগ্রাম	রাংগামাটি	বাঘাইছড়ি	মারিশ্যা	৬১৭,০০০
২৯৪৭	চট্টগ্রাম	রাংগামাটি	বাঘাইছড়ি	রূপকারী	৭৪৪,৯০০
২৯৪৮	চট্টগ্রাম	রাংগামাটি	বাঘাইছড়ি	সাজেক	৯,৪২৩,৪০০
২৯৪৯	চট্টগ্রাম	রাংগামাটি	বাঘাইছড়ি	আমতলি	৮৭০,৪০০
			বাঘাইছড়ি		১৬,৪৬০,২০০
২৯৫০	চট্টগ্রাম	রাংগামাটি	বরকল	আইমাছড়া	৯৪১,৬০০
২৯৫১	চট্টগ্রাম	রাংগামাটি	বরকল	বড়হরিণা	১,১৩৪,০০০
২৯৫২	চট্টগ্রাম	রাংগামাটি	বরকল	বরকল	১,০১৩,৫০০
২৯৫৩	চট্টগ্রাম	রাংগামাটি	বরকল	ভূষণছড়া	১,৪০৩,৭০০
২৯৫৪	চট্টগ্রাম	রাংগামাটি	বরকল	সুবলং	১,৫৪৩,০০০
			বরকল		৬,০৩৫,৮০০
২৯৫৫	চট্টগ্রাম	রাংগামাটি	কাউখালী	বেতবুনিয়া	৮৩৪,৮০০
২৯৫৬	চট্টগ্রাম	রাংগামাটি	কাউখালী	ফটিকছড়ি	১,২৩৯,৩০০
২৯৫৭	চট্টগ্রাম	রাংগামাটি	কাউখালী	ঘাগড়া	১,৬০৯,০০০

জিয়াউর রহমান
উপসচিব
স্থানীয় সরকার বিভাগ
গণপ্রজাতন্ত্রী বাংলাদেশ সরকার

২৯৫৮	চট্টগ্রাম	রাংগামাটি	কাউখালী	কলমপতি	৭৩৮,২০০
			কাউখালী		৪,৪২১,৩০০
২৯৫৯	চট্টগ্রাম	রাংগামাটি	বিলাইছড়ি	বিলাইছড়ি	৭৫৯,৬০০
২৯৬০	চট্টগ্রাম	রাংগামাটি	বিলাইছড়ি	ফারুয়া	১,৮১৯,৬০০
২৯৬১	চট্টগ্রাম	রাংগামাটি	বিলাইছড়ি	বড়খলি	১,৬৯০,৬০০
২৯৬২	চট্টগ্রাম	রাংগামাটি	বিলাইছড়ি	ক্যাংড়াছড়ি	৮৩৮,৪০০
			বিলাইছড়ি		৫,১০৮,২০০
২৯৬৩	চট্টগ্রাম	রাংগামাটি	কাগুই	চন্দ্রঘোনা	৪৮১,২০০
২৯৬৪	চট্টগ্রাম	রাংগামাটি	কাগুই	চিংমরম	৬১৪,৮০০
২৯৬৫	চট্টগ্রাম	রাংগামাটি	কাগুই	কাগুই	৫৪৮,০০০
২৯৬৬	চট্টগ্রাম	রাংগামাটি	কাগুই	রাইখালী	৬০৮,২০০
২৯৬৭	চট্টগ্রাম	রাংগামাটি	কাগুই	ওয়াল্লা	৫২৮,৯০০
			কাগুই		২,৭৮১,১০০
২৯৬৮	চট্টগ্রাম	রাংগামাটি	জুরাছড়ি	বনযোগীছড়া	৫৩৪,৯০০
২৯৬৯	চট্টগ্রাম	রাংগামাটি	জুরাছড়ি	দুমদুম্যা	১,৫১০,৪০০
২৯৭০	চট্টগ্রাম	রাংগামাটি	জুরাছড়ি	জুরাছড়ি	৮১২,৩০০
২৯৭১	চট্টগ্রাম	রাংগামাটি	জুরাছড়ি	মৈদং	১,০৮৫,৯০০
			জুরাছড়ি		৩,৯৪৩,৫০০
২৯৭২	চট্টগ্রাম	রাংগামাটি	লংগদু	আটারকছড়া	১,৩৭৩,০০০
২৯৭৩	চট্টগ্রাম	রাংগামাটি	লংগদু	ভাসান্যাদম	৮০০,৪০০
২৯৭৪	চট্টগ্রাম	রাংগামাটি	লংগদু	বগাচতর	১,১০৪,০০০
২৯৭৫	চট্টগ্রাম	রাংগামাটি	লংগদু	গুলশাখালী	৯৫২,১০০
২৯৭৬	চট্টগ্রাম	রাংগামাটি	লংগদু	কালাপাকুজ্যা	৪৮৩,৪০০
২৯৭৭	চট্টগ্রাম	রাংগামাটি	লংগদু	লংগদু	১,৪১৬,৮০০
২৯৭৮	চট্টগ্রাম	রাংগামাটি	লংগদু	মাইনীমুখ	১,২২৬,২০০
			লংগদু		৭,৩৫৫,৯০০
২৯৭৯	চট্টগ্রাম	রাংগামাটি	নানিয়ারচর	বুড়ীঘাট	৯৪৩,০০০
২৯৮০	চট্টগ্রাম	রাংগামাটি	নানিয়ারচর	ঘিলাছড়ি	১,১৪০,২০০
২৯৮১	চট্টগ্রাম	রাংগামাটি	নানিয়ারচর	নানিয়ারচর	১,১৭৫,২০০
২৯৮২	চট্টগ্রাম	রাংগামাটি	নানিয়ারচর	সাবেক্ষাং	১,৩৪১,৫০০
			নানিয়ারচর		৪,৫৯৯,৯০০
২৯৮৩	চট্টগ্রাম	রাংগামাটি	রাজস্থলী	বঙ্গালহালীয়া	১,০০৬,৯০০
২৯৮৪	চট্টগ্রাম	রাংগামাটি	রাজস্থলী	ঘিলাছড়ি	৮৮১,০০০
২৯৮৫	চট্টগ্রাম	রাংগামাটি	রাজস্থলী	গাইন্দা	১,০০২,৯০০
			রাজস্থলী		২,৮৯০,৮০০
২৯৮৬	চট্টগ্রাম	রাংগামাটি	রাংগামাটি সদর	বন্দুকভাঙ্গা	৭৮৫,১০০
২৯৮৭	চট্টগ্রাম	রাংগামাটি	রাংগামাটি সদর	বালুখালী	১,০৬২,৩০০
২৯৮৮	চট্টগ্রাম	রাংগামাটি	রাংগামাটি সদর	জীবতলী	৫০৮,৪০০
২৯৮৯	চট্টগ্রাম	রাংগামাটি	রাংগামাটি সদর	কুটুকছড়ি	৫৪৫,৩০০
২৯৯০	চট্টগ্রাম	রাংগামাটি	রাংগামাটি সদর	মগবান	৭৬১,৭০০
২৯৯১	চট্টগ্রাম	রাংগামাটি	রাংগামাটি সদর	সাপছড়ি	৪৯৯,৮০০
			রাংগামাটি সদর		৪,১৬২,৬০০
২৯৯২	বরিশাল	বরগুনা	আমতলী	আমতলী	৯৭৩,৯০০
২৯৯৩	বরিশাল	বরগুনা	আমতলী	আড়পাঙ্গাশিয়া	৬৭৫,৯০০
২৯৯৪	বরিশাল	বরগুনা	আমতলী	আঠারগাছিয়া	৮০০,৩০০
২৯৯৫	বরিশাল	বরগুনা	আমতলী	চাওড়া	৭৭০,৭০০
২৯৯৬	বরিশাল	বরগুনা	আমতলী	গুলিশাখালী	৯২৯,৮০০

জিয়াউর রহমান
উপসচিব
স্থানীয় সরকার বিভাগ
গণপ্রজাতন্ত্রী বাংলাদেশ সরকার

২৯৯৭	বরিশাল	বরগুনা	আমতলী	হলদিয়া	৭৯৯,২০০
২৯৯৮	বরিশাল	বরগুনা	আমতলী	কুকুয়া	৮৬০,৮০০
			আমতলী		৫,৮১৩,৬০০
২৯৯৯	বরিশাল	বরগুনা	তালতলী	বড়বগি	৮৭১,৬০০
৩০০০	বরিশাল	বরগুনা	তালতলী	ছোটবগি	৭১৮,৬০০
৩০০১	বরিশাল	বরগুনা	তালতলী	কড়ইবাড়িয়া	৭৬২,২০০
৩০০২	বরিশাল	বরগুনা	তালতলী	নিশানবাড়িয়া	৮১০,২০০
৩০০৩	বরিশাল	বরগুনা	তালতলী	পচাঁকোড়ালিয়া	৭৫০,৮০০
৩০০৪	বরিশাল	বরগুনা	তালতলী	শারিখখালী	৬২৮,১০০
৩০০৫	বরিশাল	বরগুনা	তালতলী	সোনাকাটা	৭৮৩,৮০০
			তালতলী		৫,৩২৫,৩০০
৩০০৬	বরিশাল	বরগুনা	বামনা	বামনা	৬৫৮,৩০০
৩০০৭	বরিশাল	বরগুনা	বামনা	বুকাবুনিয়া	৬৭৩,০০০
৩০০৮	বরিশাল	বরগুনা	বামনা	ডোয়াতলা	৬৬১,০০০
৩০০৯	বরিশাল	বরগুনা	বামনা	রামনা	৬৪২,৪০০
			বামনা		২,৬৩৪,৭০০
৩০১০	বরিশাল	বরগুনা	বরগুনা সদর	আয়লাপাতাকাটা	৭০০,৩০০
৩০১১	বরিশাল	বরগুনা	বরগুনা সদর	বদরখালী	৭৮৭,৫০০
৩০১২	বরিশাল	বরগুনা	বরগুনা সদর	বরগুনা	৬৬০,৬০০
৩০১৩	বরিশাল	বরগুনা	বরগুনা সদর	বুড়িরচর	৮০৩,১০০
৩০১৪	বরিশাল	বরগুনা	বরগুনা সদর	ঢলুয়া	৭৮৪,৬০০
৩০১৫	বরিশাল	বরগুনা	বরগুনা সদর	ফুলঝুরি	৬১৫,৫০০
৩০১৬	বরিশাল	বরগুনা	বরগুনা সদর	গৌরীচাম্বা	৭৭৭,৯০০
৩০১৭	বরিশাল	বরগুনা	বরগুনা সদর	কেউড়াবুনিয়া	৬৪১,৭০০
৩০১৮	বরিশাল	বরগুনা	বরগুনা সদর	এমবালিয়াতলী	৯৬৯,৯০০
৩০১৯	বরিশাল	বরগুনা	বরগুনা সদর	নলটোনা	৭৫৭,৮০০
			বরগুনা সদর		৭,৪৯৮,৯০০
৩০২০	বরিশাল	বরগুনা	বেতাগী	বেতাগী	৬১২,৩০০
৩০২১	বরিশাল	বরগুনা	বেতাগী	বিবিচিনি	৬৩৭,৮০০
৩০২২	বরিশাল	বরগুনা	বেতাগী	বুড়ামজুমদার	৫৯৮,৮০০
৩০২৩	বরিশাল	বরগুনা	বেতাগী	হোসনাবাদ	৬৫৯,৬০০
৩০২৪	বরিশাল	বরগুনা	বেতাগী	কাজিরাবাদ	৫৮৬,২০০
৩০২৫	বরিশাল	বরগুনা	বেতাগী	মোকামিয়া	৫৮৭,৯০০
৩০২৬	বরিশাল	বরগুনা	বেতাগী	সরিষামুড়ী	৬১৯,৫০০
			বেতাগী		৪,৩০২,১০০
৩০২৭	বরিশাল	বরগুনা	পাথরঘাটা	চরদুয়ানী	৮০৪,১০০
৩০২৮	বরিশাল	বরগুনা	পাথরঘাটা	কাকচিড়া	৬৮৩,৭০০
৩০২৯	বরিশাল	বরগুনা	পাথরঘাটা	কালমেঘা	৮৮৮,৮০০
৩০৩০	বরিশাল	বরগুনা	পাথরঘাটা	কাঠালতলী	৬৯৩,২০০
৩০৩১	বরিশাল	বরগুনা	পাথরঘাটা	নাচনাপাড়া	৫৬৯,৭০০
৩০৩২	বরিশাল	বরগুনা	পাথরঘাটা	পাথরঘাটা	৮২৮,৮০০
৩০৩৩	বরিশাল	বরগুনা	পাথরঘাটা	রায়হানপুর	৬২১,৯০০
			পাথরঘাটা		৫,০৯০,২০০
৩০৩৪	বরিশাল	বরিশাল	আগৈলঝাড়া	বাগধা	৮২৮,০০০
৩০৩৫	বরিশাল	বরিশাল	আগৈলঝাড়া	বাকাল	৭৬৭,৪০০
৩০৩৬	বরিশাল	বরিশাল	আগৈলঝাড়া	গৈলা	৭৬০,৯০০
৩০৩৭	বরিশাল	বরিশাল	আগৈলঝাড়া	রাজিহার	৮২০,৮০০
৩০৩৮	বরিশাল	বরিশাল	আগৈলঝাড়া	রত্নপুর	৭৬২,৬০০


জিয়াউর রহমান
 উপসচিব
 স্থানীয় সরকার বিভাগ
 গণপ্রজাতন্ত্রী বাংলাদেশ সরকার


			আগৈলঝাড়া		৩,৯৩৯,৭০০
৩০৩৯	বরিশাল	বরিশাল	বাবুগঞ্জ	জাহাঙ্গীরনগর	৭৫১,৬০০
৩০৪০	বরিশাল	বরিশাল	বাবুগঞ্জ	চাঁদপাশা	৭২২,৮০০
৩০৪১	বরিশাল	বরিশাল	বাবুগঞ্জ	দেহেরগতি	৬৬৯,৯০০
৩০৪২	বরিশাল	বরিশাল	বাবুগঞ্জ	কেদারপুর	৬৬৩,৫০০
৩০৪৩	বরিশাল	বরিশাল	বাবুগঞ্জ	মাধবপাশা	৭৬৫,৭০০
৩০৪৪	বরিশাল	বরিশাল	বাবুগঞ্জ	রহমতপুর	৭১৪,৮০০
			বাবুগঞ্জ		৪,২৮৮,৩০০
৩০৪৫	বরিশাল	বরিশাল	বাকেরগঞ্জ	ভরপাশা	৭৭৯,১০০
৩০৪৬	বরিশাল	বরিশাল	বাকেরগঞ্জ	চরাদী	৭০০,৩০০
৩০৪৭	বরিশাল	বরিশাল	বাকেরগঞ্জ	চরামদি	৬৪৬,৭০০
৩০৪৮	বরিশাল	বরিশাল	বাকেরগঞ্জ	দাড়িয়াল	৭৮৫,০০০
৩০৪৯	বরিশাল	বরিশাল	বাকেরগঞ্জ	দুধল	৭৪১,৬০০
৩০৫০	বরিশাল	বরিশাল	বাকেরগঞ্জ	দুর্গাপাশা	৬২৮,৬০০
৩০৫১	বরিশাল	বরিশাল	বাকেরগঞ্জ	ফরিদপুর	৬৬৭,৫০০
৩০৫২	বরিশাল	বরিশাল	বাকেরগঞ্জ	গারুরিয়া	৭৫৬,৬০০
৩০৫৩	বরিশাল	বরিশাল	বাকেরগঞ্জ	কবাই	৭১৯,২০০
৩০৫৪	বরিশাল	বরিশাল	বাকেরগঞ্জ	কলসকাঠি	৬৯৬,০০০
৩০৫৫	বরিশাল	বরিশাল	বাকেরগঞ্জ	নলুয়া	৫৪৮,৫০০
৩০৫৬	বরিশাল	বরিশাল	বাকেরগঞ্জ	নিয়ামতি	৭৭৬,৭০০
৩০৫৭	বরিশাল	বরিশাল	বাকেরগঞ্জ	পাদ্রিশিবপুর	১,২০৭,৩০০
৩০৫৮	বরিশাল	বরিশাল	বাকেরগঞ্জ	রঙ্গশী	৯০১,৫০০
			বাকেরগঞ্জ		১০,৫৫৪,৬০০
৩০৫৯	বরিশাল	বরিশাল	বানারীপাড়া	বানারীপাড়া	৫২৭,৮০০
৩০৬০	বরিশাল	বরিশাল	বানারীপাড়া	বাইশারী	৫৩১,৪০০
৩০৬১	বরিশাল	বরিশাল	বানারীপাড়া	বিশারকাদি	৬৯৩,২০০
৩০৬২	বরিশাল	বরিশাল	বানারীপাড়া	চাখার	৫৮৯,২০০
৩০৬৩	বরিশাল	বরিশাল	বানারীপাড়া	ইলুহার	৬৩৬,৮০০
৩০৬৪	বরিশাল	বরিশাল	বানারীপাড়া	সলিয়াবাকপুর	৬১৭,৫০০
৩০৬৫	বরিশাল	বরিশাল	বানারীপাড়া	সৈয়দকাঠী	৭১৩,৫০০
৩০৬৬	বরিশাল	বরিশাল	বানারীপাড়া	উদয়কাঠি	৫১০,৮০০
			বানারীপাড়া		৪,৮২০,২০০
৩০৬৭	বরিশাল	বরিশাল	গৌরনদী	বাথী	৬৯৪,২০০
৩০৬৮	বরিশাল	বরিশাল	গৌরনদী	বাটাজোড়	৬৭৩,৮০০
৩০৬৯	বরিশাল	বরিশাল	গৌরনদী	চাঁদশী	৪৭৪,৮০০
৩০৭০	বরিশাল	বরিশাল	গৌরনদী	খাঁজাপুর	৭১৩,২০০
৩০৭১	বরিশাল	বরিশাল	গৌরনদী	মাহিলাড়া	৫৫৩,৮০০
৩০৭২	বরিশাল	বরিশাল	গৌরনদী	নলচিড়া	৬৯৪,৯০০
৩০৭৩	বরিশাল	বরিশাল	গৌরনদী	শরিকল	৭১৭,৩০০
			গৌরনদী		৪,৫২২,০০০
৩০৭৪	বরিশাল	বরিশাল	হিজলা	বড়জালিয়া	৯৫০,৫০০
৩০৭৫	বরিশাল	বরিশাল	হিজলা	ধুলখোলা	৫২৮,২০০
৩০৭৬	বরিশাল	বরিশাল	হিজলা	গুয়াবাড়ীয়া	১,০০২,৮০০
৩০৭৭	বরিশাল	বরিশাল	হিজলা	হরিনাথপুর	৯০১,৯০০
৩০৭৮	বরিশাল	বরিশাল	হিজলা	হিজলা গৌরবদী	৯৯৯,৫০০
৩০৭৯	বরিশাল	বরিশাল	হিজলা	মেমানিয়া	৯৮১,০০০
			হিজলা		৫,৩৬৩,৯০০
৩০৮০	বরিশাল	বরিশাল	বরিশাল সদর	চাঁদপুরা	৬৪৮,১০০

জিয়াউর রহমান
উপসচিব
স্থানীয় সরকার বিভাগ
গণপ্রজাতন্ত্রী বাংলাদেশ সরকার


৩০৮১	বরিশাল	বরিশাল	বরিশাল সদর	চন্দ্রমোহন	৫৯২,৯০০
৩০৮২	বরিশাল	বরিশাল	বরিশাল সদর	চরবাড়ীয়া	৬৯৫,০০০
৩০৮৩	বরিশাল	বরিশাল	বরিশাল সদর	চরকাউয়া	৯৩০,৪০০
৩০৮৪	বরিশাল	বরিশাল	বরিশাল সদর	চরমোনাই	১,০০৯,২০০
৩০৮৫	বরিশাল	বরিশাল	বরিশাল সদর	জাওয়া	৪৪৯,০০০
৩০৮৬	বরিশাল	বরিশাল	বরিশাল সদর	কাশীপুর	৫৮০,৫০০
৩০৮৭	বরিশাল	বরিশাল	বরিশাল সদর	রায়পাশা কড়াপুর	৬৩৫,৪০০
৩০৮৮	বরিশাল	বরিশাল	বরিশাল সদর	শায়েস্তাবাদ	৮৪৯,৬০০
৩০৮৯	বরিশাল	বরিশাল	বরিশাল সদর	টুংগীবাড়ীয়া	৬৪৮,৩০০
			বরিশাল সদর		৭,০৩৮,৪০০
৩০৯০	বরিশাল	বরিশাল	মেহেন্দিগঞ্জ	আলিমাবাদ	৮০৪,৩০০
৩০৯১	বরিশাল	বরিশাল	মেহেন্দিগঞ্জ	আন্দারমানিক	৭৪৪,১০০
৩০৯২	বরিশাল	বরিশাল	মেহেন্দিগঞ্জ	ভাসানচর	৫৫১,৩০০
৩০৯৩	বরিশাল	বরিশাল	মেহেন্দিগঞ্জ	বিদ্যানন্দপুর	৬৪৬,৫০০
৩০৯৪	বরিশাল	বরিশাল	মেহেন্দিগঞ্জ	চানপুর	৫৯৯,৪০০
৩০৯৫	বরিশাল	বরিশাল	মেহেন্দিগঞ্জ	গোবিন্দপুর	৪৫৯,২০০
৩০৯৬	বরিশাল	বরিশাল	মেহেন্দিগঞ্জ	চরএককরিয়া	৭৭৩,৮০০
৩০৯৭	বরিশাল	বরিশাল	মেহেন্দিগঞ্জ	চরগোপালপুর	৫২৩,৯০০
৩০৯৮	বরিশাল	বরিশাল	মেহেন্দিগঞ্জ	দড়িচরখাজুরিয়া	৪৭৩,২০০
৩০৯৯	বরিশাল	বরিশাল	মেহেন্দিগঞ্জ	জাংগালিয়া	৬৮৫,১০০
৩১০০	বরিশাল	বরিশাল	মেহেন্দিগঞ্জ	লতা	৬০৬,২০০
৩১০১	বরিশাল	বরিশাল	মেহেন্দিগঞ্জ	মেহেন্দিগঞ্জ	৬০৫,৫০০
৩১০২	বরিশাল	বরিশাল	মেহেন্দিগঞ্জ	উলানিয়া দক্ষিণ	৬০৪,২০০
৩১০৩	বরিশাল	বরিশাল	মেহেন্দিগঞ্জ	উলানিয়া উত্তর	৬৪৬,৪০০
৩১০৪	বরিশাল	বরিশাল	মেহেন্দিগঞ্জ	শ্রীপুর	৫১৩,০০০
৩১০৫	বরিশাল	বরিশাল	মেহেন্দিগঞ্জ	আদর্শনগর	৫৯৩,২০০
			মেহেন্দিগঞ্জ		৯,৮২৯,৩০০
৩১০৬	বরিশাল	বরিশাল	মুলাদী	বাটামারা	৭১৯,০০০
৩১০৭	বরিশাল	বরিশাল	মুলাদী	চরকালেখা	৬৩৯,০০০
৩১০৮	বরিশাল	বরিশাল	মুলাদী	গাছুয়া	৬২৩,২০০
৩১০৯	বরিশাল	বরিশাল	মুলাদী	কাজিরচর	৭২৪,৮০০
৩১১০	বরিশাল	বরিশাল	মুলাদী	মুলাদী	৭১১,৬০০
৩১১১	বরিশাল	বরিশাল	মুলাদী	নাজিরপুর	৭৪৯,৫০০
৩১১২	বরিশাল	বরিশাল	মুলাদী	সফিপুর	৯০৪,২০০
			মুলাদী		৫,০৭১,৩০০
৩১১৩	বরিশাল	বরিশাল	উজিরপুর	বামরাইল	৭৬৭,২০০
৩১১৪	বরিশাল	বরিশাল	উজিরপুর	বরাকোটা	৭৪৮,৮০০
৩১১৫	বরিশাল	বরিশাল	উজিরপুর	গুটিয়া	৭৩৬,২০০
৩১১৬	বরিশাল	বরিশাল	উজিরপুর	হারতা	৭২৬,৭০০
৩১১৭	বরিশাল	বরিশাল	উজিরপুর	জল্লা	৭০৫,৭০০
৩১১৮	বরিশাল	বরিশাল	উজিরপুর	ওটরা	৬৮১,২০০
৩১১৯	বরিশাল	বরিশাল	উজিরপুর	সাতলা	৮৮৯,০০০
৩১২০	বরিশাল	বরিশাল	উজিরপুর	শিকারপুর	৫৬৪,৪০০
৩১২১	বরিশাল	বরিশাল	উজিরপুর	শোলক	৭২৬,৮০০
			উজিরপুর		৬,৫৪৬,০০০
৩১২২	বরিশাল	ভোলা	ভোলা সদর	আলীনগর	৫৭৩,৯০০
৩১২৩	বরিশাল	ভোলা	ভোলা সদর	বাগা	১,০৩৪,৯০০


জিয়াউর রহমান
 উপসচিব
 স্থানীয় সরকার বিভাগ
 গণপ্রজাতন্ত্রী বাংলাদেশ সরকার


৩১২৪	বরিশাল	ভোলা	ভোলা সদর	চরসামাইয়া	৬২৫,১০০
৩১২৫	বরিশাল	ভোলা	ভোলা সদর	শিবপুর	৬৩০,২০০
৩১২৬	বরিশাল	ভোলা	ভোলা সদর	ধনিয়া	৭৪৩,৯০০
৩১২৭	বরিশাল	ভোলা	ভোলা সদর	ইলিশা	৯৭৩,৭০০
৩১২৮	বরিশাল	ভোলা	ভোলা সদর	পশ্চিম ইলিশা	৯০৩,৮০০
৩১২৯	বরিশাল	ভোলা	ভোলা সদর	কাচিয়া	৫৩৭,৮০০
৩১৩০	বরিশাল	ভোলা	ভোলা সদর	উত্তর দিঘলদী	৬৭৮,৮০০
৩১৩১	বরিশাল	ভোলা	ভোলা সদর	রাজাপুর	৭৪৭,৪০০
৩১৩২	বরিশাল	ভোলা	ভোলা সদর	দঃ দিঘলদী	৭৩০,১০০
৩১৩৩	বরিশাল	ভোলা	ভোলা সদর	ভেদুরিয়া	৮৭৪,০০০
৩১৩৪	বরিশাল	ভোলা	ভোলা সদর	ভেলুমিয়া	৮৯১,৩০০
			ভোলা সদর		৯,৯৪৪,৯০০
৩১৩৫	বরিশাল	ভোলা	বোরহান উদ্দিন	বড়মানিকা	৮২৪,৮০০
৩১৩৬	বরিশাল	ভোলা	বোরহান উদ্দিন	দেউলা	৬৯৫,১০০
৩১৩৭	বরিশাল	ভোলা	বোরহান উদ্দিন	গংগাপুর	৭৭১,২০০
৩১৩৮	বরিশাল	ভোলা	বোরহান উদ্দিন	হাসান নগর	৬০৪,৯০০
৩১৩৯	বরিশাল	ভোলা	বোরহান উদ্দিন	কাচিয়া	৮৮৯,৬০০
৩১৪০	বরিশাল	ভোলা	বোরহান উদ্দিন	কুতুবা	৭০৭,৩০০
৩১৪১	বরিশাল	ভোলা	বোরহান উদ্দিন	পক্ষিয়া	৭৩৫,৭০০
৩১৪২	বরিশাল	ভোলা	বোরহান উদ্দিন	সাঁচড়া	৬৫৪,২০০
৩১৪৩	বরিশাল	ভোলা	বোরহান উদ্দিন	টবগী	৯০৮,৪০০
			বোরহান উদ্দিন		৬,৭৯১,২০০
৩১৪৪	বরিশাল	ভোলা	চরফ্যাশন	আমিনাবাদ	৬৩১,৪০০
৩১৪৫	বরিশাল	ভোলা	চরফ্যাশন	আসলামপুর	৬৬১,৫০০
৩১৪৬	বরিশাল	ভোলা	চরফ্যাশন	ওমরপুর	৭১০,১০০
৩১৪৭	বরিশাল	ভোলা	চরফ্যাশন	চর কলমা	৭৬৩,৬০০
৩১৪৮	বরিশাল	ভোলা	চরফ্যাশন	চরমাত্রাজ	৮৪৬,২০০
৩১৪৯	বরিশাল	ভোলা	চরফ্যাশন	চরমানিকা	৯৭৪,৭০০
৩১৫০	বরিশাল	ভোলা	চরফ্যাশন	হাজারীগঞ্জ	৮২৭,৬০০
৩১৫১	বরিশাল	ভোলা	চরফ্যাশন	জিন্নাগড়	৫৯৬,৩০০
৩১৫২	বরিশাল	ভোলা	চরফ্যাশন	চরকুকুরীমুকুরী	৫৮৪,৮০০
৩১৫৩	বরিশাল	ভোলা	চরফ্যাশন	নীলকমল	৭৯০,৬০০
৩১৫৪	বরিশাল	ভোলা	চরফ্যাশন	নুরাবাদ	৭১২,০০০
৩১৫৫	বরিশাল	ভোলা	চরফ্যাশন	রসুলপুর	৯৪১,২০০
৩১৫৬	বরিশাল	ভোলা	চরফ্যাশন	আহম্মদপুর	৬৭৩,৯০০
৩১৫৭	বরিশাল	ভোলা	চরফ্যাশন	ঢালচর	৫০৪,৪০০
৩১৫৮	বরিশাল	ভোলা	চরফ্যাশন	আবুবকরপুর	৫৮৭,৯০০
৩১৫৯	বরিশাল	ভোলা	চরফ্যাশন	আব্দুল্লাহপুর	৬৬৭,৯০০
৩১৬০	বরিশাল	ভোলা	চরফ্যাশন	ওসমানগঞ্জ	৬৮৬,৪০০
৩১৬১	বরিশাল	ভোলা	চরফ্যাশন	মুজিবনগর	৫৮৭,০০০
৩১৬২	বরিশাল	ভোলা	চরফ্যাশন	অধ্যক্ষ নজরুল নগর	৭১২,৩০০
৩১৬৩	বরিশাল	ভোলা	চরফ্যাশন	এওয়াজপুর	৬৮৪,১০০
৩১৬৪	বরিশাল	ভোলা	চরফ্যাশন	জাহানপুর	৬৬৫,৫০০
			চরফ্যাশন		১৪,৮০৯,৪০০
৩১৬৫	বরিশাল	ভোলা	দৌলতখান	ভবানীপুর	৪৩৮,৭০০
৩১৬৬	বরিশাল	ভোলা	দৌলতখান	চরখলিফা	৭২০,৫০০
৩১৬৭	বরিশাল	ভোলা	দৌলতখান	চরপাতা	৭২২,৫০০
৩১৬৮	বরিশাল	ভোলা	দৌলতখান	হাজীপুর	৪৩৬,৬০০


জিয়াউর রহমান
 উপসচিব
 স্থানীয় সরকার বিভাগ
 গণপ্রজাতন্ত্রী বাংলাদেশ সরকার


৩১৬৯	বরিশাল	ভোলা	দৌলতখান	মদনপুর	৫৪২,৮০০
৩১৭০	বরিশাল	ভোলা	দৌলতখান	মেদুয়া	৬৫১,০০০
৩১৭১	বরিশাল	ভোলা	দৌলতখান	উত্তর জয়নগর	৭৮৮,৬০০
৩১৭২	বরিশাল	ভোলা	দৌলতখান	দক্ষিণ জয়নগর	৬৩৬,৯০০
৩১৭৩	বরিশাল	ভোলা	দৌলতখান	সৈয়দপুর	৭২৬,৭০০
			দৌলতখান		৫,৬৬৪,৩০০
৩১৭৪	বরিশাল	ভোলা	লালমোহন	বদরপুর	৮৯১,৭০০
৩১৭৫	বরিশাল	ভোলা	লালমোহন	চরভূতা	৭২৭,৭০০
৩১৭৬	বরিশাল	ভোলা	লালমোহন	ধলীগৌরনগর	৯৯৪,৩০০
৩১৭৭	বরিশাল	ভোলা	লালমোহন	ফরাশগঞ্জ	৬৮৪,৬০০
৩১৭৮	বরিশাল	ভোলা	লালমোহন	কালমা	৮৩২,৩০০
৩১৭৯	বরিশাল	ভোলা	লালমোহন	লালমোহন	৫৭৬,৯০০
৩১৮০	বরিশাল	ভোলা	লালমোহন	লর্ড হার্ডিংস	৮৪৭,৮০০
৩১৮১	বরিশাল	ভোলা	লালমোহন	পশ্চিম চরউমেদ	৭৯৯,৯০০
৩১৮২	বরিশাল	ভোলা	লালমোহন	রামগঞ্জ	৬৭৮,৩০০
			লালমোহন		৭,০৩৩,৫০০
৩১৮৩	বরিশাল	ভোলা	মনপুরা	হাজীরহাট	৮০১,৪০০
৩১৮৪	বরিশাল	ভোলা	মনপুরা	মনপুরা	৬৪৪,৯০০
৩১৮৫	বরিশাল	ভোলা	মনপুরা	সাকুচিয়া(উঃ)	৬৫৫,৩০০
৩১৮৬	বরিশাল	ভোলা	মনপুরা	সাকুচিয়া(দঃ)	৭৩৮,০০০
৩১৮৭	বরিশাল	ভোলা	মনপুরা	কলাতলী	৬৪৬,৪০০
			মনপুরা		৩,৪৮৬,০০০
৩১৮৮	বরিশাল	ভোলা	তজুমুদ্দিন	বড়মালঞ্চ	৬২৫,২০০
৩১৮৯	বরিশাল	ভোলা	তজুমুদ্দিন	চাঁচড়া	৬৫৭,৫০০
৩১৯০	বরিশাল	ভোলা	তজুমুদ্দিন	চাঁদপুর	১,১০৫,০০০
৩১৯১	বরিশাল	ভোলা	তজুমুদ্দিন	সোনাপুর	৬৩৫,৯০০
৩১৯২	বরিশাল	ভোলা	তজুমুদ্দিন	শঙ্কুপুর	৮৮৩,৬০০
			তজুমুদ্দিন		৩,৯০৭,২০০
৩১৯৩	বরিশাল	ঝালকাঠি	ঝালকাঠি সদর	বাসন্ডা	৫০২,৭০০
৩১৯৪	বরিশাল	ঝালকাঠি	ঝালকাঠি সদর	বিনয়কাঠি	৬১৫,৩০০
৩১৯৫	বরিশাল	ঝালকাঠি	ঝালকাঠি সদর	গাবখানধান সিড়ি	৫৪৩,২০০
৩১৯৬	বরিশাল	ঝালকাঠি	ঝালকাঠি সদর	গভারামচন্দ্রপুর	৫৭৫,২০০
৩১৯৭	বরিশাল	ঝালকাঠি	ঝালকাঠি সদর	কেওড়া	৪৮২,৮০০
৩১৯৮	বরিশাল	ঝালকাঠি	ঝালকাঠি সদর	নথুল্লাবাদ	৫৩১,৭০০
৩১৯৯	বরিশাল	ঝালকাঠি	ঝালকাঠি সদর	কীর্তিপাশা	৫৮৮,৪০০
৩২০০	বরিশাল	ঝালকাঠি	ঝালকাঠি সদর	নবগ্রাম	৫৫৩,১০০
৩২০১	বরিশাল	ঝালকাঠি	ঝালকাঠি সদর	পোনাবালিয়া	৫১৩,৪০০
৩২০২	বরিশাল	ঝালকাঠি	ঝালকাঠি সদর	শেখেরহাট	৫৩৭,৫০০
			ঝালকাঠি সদর		৫,৪৪৩,৩০০
৩২০৩	বরিশাল	ঝালকাঠি	কাঠালিয়া	আমুয়া	৬৯৫,৭০০
৩২০৪	বরিশাল	ঝালকাঠি	কাঠালিয়া	আওরাবুনিয়া	৭৫৩,৭০০
৩২০৫	বরিশাল	ঝালকাঠি	কাঠালিয়া	চৈচরী রামপুর	৭৩৩,৩০০
৩২০৬	বরিশাল	ঝালকাঠি	কাঠালিয়া	কাঠালিয়া	৫৮৯,৯০০
৩২০৭	বরিশাল	ঝালকাঠি	কাঠালিয়া	পাটখালঘাটা	৫৭৯,৫০০
৩২০৮	বরিশাল	ঝালকাঠি	কাঠালিয়া	শৌলজালিয়া	৭৩৮,৩০০
			কাঠালিয়া		৪,০৯০,৪০০
৩২০৯	বরিশাল	ঝালকাঠি	নলছিটি	ভৈরবপাশা	৫৪৯,৭০০
৩২১০	বরিশাল	ঝালকাঠি	নলছিটি	দপদপিয়া	৭৩৪,৩০০
৩২১১	বরিশাল	ঝালকাঠি	নলছিটি	কুলকাঠি	৫৯৬,৫০০


কতুন নাহমান
 উপসচিব
 স্থানীয় সরকার বিভাগ
 গণপ্রজাতন্ত্রী বাংলাদেশ সরকার


৩২১২	বরিশাল	ঝালকাঠি	নলছিটি	কুশংগল	৬৩০,৭০০
৩২১৩	বরিশাল	ঝালকাঠি	নলছিটি	মোল্লারহাট	৫৮৮,০০০
৩২১৪	বরিশাল	ঝালকাঠি	নলছিটি	মগড়	৮০০,২০০
৩২১৫	বরিশাল	ঝালকাঠি	নলছিটি	নাচনমহল	৫৩১,১০০
৩২১৬	বরিশাল	ঝালকাঠি	নলছিটি	রানাশা	৬৬৯,৫০০
৩২১৭	বরিশাল	ঝালকাঠি	নলছিটি	সিদ্ধকাঠি	৫৬১,০০০
৩২১৮	বরিশাল	ঝালকাঠি	নলছিটি	সুবিদপুর	৫৬৫,৩০০
			নলছিটি		৬,২২৬,৩০০
৩২১৯	বরিশাল	ঝালকাঠি	রাজাপুর	বড়ইয়া	৬৬৫,০০০
৩২২০	বরিশাল	ঝালকাঠি	রাজাপুর	গালুয়া	৭৯০,৮০০
৩২২১	বরিশাল	ঝালকাঠি	রাজাপুর	মঠবাড়ী	৬৬৬,৭০০
৩২২২	বরিশাল	ঝালকাঠি	রাজাপুর	রাজাপুর	৮১৩,৫০০
৩২২৩	বরিশাল	ঝালকাঠি	রাজাপুর	সাতুরিয়া	৬৭৩,১০০
৩২২৪	বরিশাল	ঝালকাঠি	রাজাপুর	শুজাগড়	৬৫১,১০০
			রাজাপুর		৪,২৬০,২০০
৩২২৫	বরিশাল	পটুয়াখালী	বাউফল	আদাবাড়ীয়া	৭০৮,৬০০
৩২২৬	বরিশাল	পটুয়াখালী	বাউফল	বোগা	৮০১,৮০০
৩২২৭	বরিশাল	পটুয়াখালী	বাউফল	বাউফল	৭৫২,৭০০
৩২২৮	বরিশাল	পটুয়াখালী	বাউফল	দাসপাড়া	১,৫৬৯,১০০
৩২২৯	বরিশাল	পটুয়াখালী	বাউফল	ধুলিয়া	৬৩৫,৭০০
৩২৩০	বরিশাল	পটুয়াখালী	বাউফল	কাছিপাড়া	৬৫৪,৯০০
৩২৩১	বরিশাল	পটুয়াখালী	বাউফল	কালইয়া	৭৭৬,৬০০
৩২৩২	বরিশাল	পটুয়াখালী	বাউফল	কালিসুড়ি	৬৮৪,৯০০
৩২৩৩	বরিশাল	পটুয়াখালী	বাউফল	কনকদিয়া	৬৭৮,৫০০
৩২৩৪	বরিশাল	পটুয়াখালী	বাউফল	কেশবপুর	৮৪০,৪০০
৩২৩৫	বরিশাল	পটুয়াখালী	বাউফল	মদনপুরা	৬৩৬,০০০
৩২৩৬	বরিশাল	পটুয়াখালী	বাউফল	নওমালা	৭১৭,৫০০
৩২৩৭	বরিশাল	পটুয়াখালী	বাউফল	নাজিরপুর	১,৬৭০,০০০
৩২৩৮	বরিশাল	পটুয়াখালী	বাউফল	সূর্যমনি	৬৯০,১০০
৩২৩৯	বরিশাল	পটুয়াখালী	বাউফল	চন্দ্রদ্বীপ	৬৪৫,৪০০
			বাউফল		১২,৪৬২,২০০
৩২৪০	বরিশাল	পটুয়াখালী	দশমিনা	আলীপুর	৭৬২,৩০০
৩২৪১	বরিশাল	পটুয়াখালী	দশমিনা	বহরমপুর	৬৬৭,৫০০
৩২৪২	বরিশাল	পটুয়াখালী	দশমিনা	বাঁশবাড়ীয়া	৬৬৩,৩০০
৩২৪৩	বরিশাল	পটুয়াখালী	দশমিনা	বেতাগী-সানকিপুর	৭৪০,৬০০
৩২৪৪	বরিশাল	পটুয়াখালী	দশমিনা	দশমিনা	১,১২৩,৯০০
৩২৪৫	বরিশাল	পটুয়াখালী	দশমিনা	রনগোপালদী	৬৫৮,৩০০
৩২৪৬	বরিশাল	পটুয়াখালী	দশমিনা	চরবোরহান	৪৭৮,৭০০
			দশমিনা		৫,০৯৪,৬০০
৩২৪৭	বরিশাল	পটুয়াখালী	দুমকী	আঙ্গারিয়া	৫৬৩,২০০
৩২৪৮	বরিশাল	পটুয়াখালী	দুমকী	লেবুখালী	৬৩৭,১০০
৩২৪৯	বরিশাল	পটুয়াখালী	দুমকী	মুরাদিয়া	৬৬১,২০০
৩২৫০	বরিশাল	পটুয়াখালী	দুমকী	পাংগাশিয়া	৬২৮,৪০০
৩২৫১	বরিশাল	পটুয়াখালী	দুমকী	শ্রীরামপুর	৫৪৩,৬০০
			দুমকী		৩,০৩৩,৫০০
৩২৫২	বরিশাল	পটুয়াখালী	গলাচিপা	আমখোলা	৯৩৫,৬০০
৩২৫৩	বরিশাল	পটুয়াখালী	গলাচিপা	বকুলবাড়িয়া	৮০২,১০০
৩২৫৪	বরিশাল	পটুয়াখালী	গলাচিপা	চরবিশ্বাস	৯৩০,৭০০


জিয়াউর রহমান
 উপসচিব
 স্থানীয় সরকার বিভাগ
 গণপ্রজাতন্ত্রী বাংলাদেশ সরকার

৩২৫৫	বরিশাল	পটুয়াখালী	গলাচিপা	চরকাজল	১,২০৬,১০০
৩২৫৬	বরিশাল	পটুয়াখালী	গলাচিপা	চিকনীকান্দি	৮১৩,৮০০
৩২৫৭	বরিশাল	পটুয়াখালী	গলাচিপা	ডাকুয়া	৭৪৩,৮০০
৩২৫৮	বরিশাল	পটুয়াখালী	গলাচিপা	গলাচিপা	৮৩৩,৯০০
৩২৫৯	বরিশাল	পটুয়াখালী	গলাচিপা	গজালিয়া	৬৬৯,৭০০
৩২৬০	বরিশাল	পটুয়াখালী	গলাচিপা	গোলখালী	১,০৯০,৫০০
৩২৬১	বরিশাল	পটুয়াখালী	গলাচিপা	কলাগাছিয়া	৬৭৯,০০০
৩২৬২	বরিশাল	পটুয়াখালী	গলাচিপা	পানপট্টি	৭০৫,৩০০
৩২৬৩	বরিশাল	পটুয়াখালী	গলাচিপা	রতনদি তালতলী	৭৫৬,৩০০
			গলাচিপা		১০,১৬৬,৮০০
৩২৬৪	বরিশাল	পটুয়াখালী	রাঙ্গাবালী	বড়বাইশদিয়া	৭২৫,৬০০
৩২৬৫	বরিশাল	পটুয়াখালী	রাঙ্গাবালী	মৌড়ুবি	৫৬৫,০০০
৩২৬৬	বরিশাল	পটুয়াখালী	রাঙ্গাবালী	চালিতাবুনিয়া	৬২৬,৭০০
৩২৬৭	বরিশাল	পটুয়াখালী	রাঙ্গাবালী	চরমোক্তাজ	৯২৯,১০০
৩২৬৮	বরিশাল	পটুয়াখালী	রাঙ্গাবালী	ছোটবাইশদিয়া	৮৪৭,৭০০
৩২৬৯	বরিশাল	পটুয়াখালী	রাঙ্গাবালী	রাঙ্গাবালী	১,১২৮,৯০০
			রাঙ্গাবালী		৪,৮২৩,০০০
৩২৭০	বরিশাল	পটুয়াখালী	কলাপাড়া	চাকামইয়া	৭২৮,২০০
৩২৭১	বরিশাল	পটুয়াখালী	কলাপাড়া	ডালবুগঞ্জ	৬২৬,৮০০
৩২৭২	বরিশাল	পটুয়াখালী	কলাপাড়া	মহিপুর	৭৩৯,৪০০
৩২৭৩	বরিশাল	পটুয়াখালী	কলাপাড়া	ধুলাসার	৮৭০,৩০০
৩২৭৪	বরিশাল	পটুয়াখালী	কলাপাড়া	লানুয়া	৮৫৬,৪০০
৩২৭৫	বরিশাল	পটুয়াখালী	কলাপাড়া	লতাচাপলী	৯৪৮,৯০০
৩২৭৬	বরিশাল	পটুয়াখালী	কলাপাড়া	ধানখালী	৭৮৯,৮০০
৩২৭৭	বরিশাল	পটুয়াখালী	কলাপাড়া	মিঠাগঞ্জ	৬৫১,২০০
৩২৭৮	বরিশাল	পটুয়াখালী	কলাপাড়া	নীলগঞ্জ	৭৯৩,৬০০
৩২৭৯	বরিশাল	পটুয়াখালী	কলাপাড়া	টিয়াখালী	৭৩৮,৯০০
৩২৮০	বরিশাল	পটুয়াখালী	কলাপাড়া	বালিয়াতলী	৮১৭,৮০০
৩২৮১	বরিশাল	পটুয়াখালী	কলাপাড়া	চাঁশ্শাপুর	৬৪৪,০০০
			কলাপাড়া		৯,২০৫,৩০০
৩২৮২	বরিশাল	পটুয়াখালী	মির্জাগঞ্জ	আমড়গাছিয়া	৭১৩,৮০০
৩২৮৩	বরিশাল	পটুয়াখালী	মির্জাগঞ্জ	দেউলী-সুবিদখালী	৬৭৪,৬০০
৩২৮৪	বরিশাল	পটুয়াখালী	মির্জাগঞ্জ	কাকড়াবুনিয়া	৫৯৬,৭০০
৩২৮৫	বরিশাল	পটুয়াখালী	মির্জাগঞ্জ	মাধবখালী	৬৭৬,০০০
৩২৮৬	বরিশাল	পটুয়াখালী	মির্জাগঞ্জ	মজিদবাড়িয়া	৬০৬,৫০০
৩২৮৭	বরিশাল	পটুয়াখালী	মির্জাগঞ্জ	মির্জাগঞ্জ	৭০১,১০০
			মির্জাগঞ্জ		৩,৯৬৮,৭০০
৩২৮৮	বরিশাল	পটুয়াখালী	পটুয়াখালী সদর	আউলিয়াপুর	৭২৮,২০০
৩২৮৯	বরিশাল	পটুয়াখালী	পটুয়াখালী সদর	ছোটবিঘাই	৬৬৮,৬০০
৩২৯০	বরিশাল	পটুয়াখালী	পটুয়াখালী সদর	ইটবাড়িয়া	৭০৩,৬০০
৩২৯১	বরিশাল	পটুয়াখালী	পটুয়াখালী সদর	জৈনকাঠি	৬৯৩,৩০০
৩২৯২	বরিশাল	পটুয়াখালী	পটুয়াখালী সদর	বড়বিঘাই	৬৯৪,৮০০
৩২৯৩	বরিশাল	পটুয়াখালী	পটুয়াখালী সদর	কালিকাপুর	৬০০,৬০০
৩২৯৪	বরিশাল	পটুয়াখালী	পটুয়াখালী সদর	কমলাপুর	৭৫০,৮০০
৩২৯৫	বরিশাল	পটুয়াখালী	পটুয়াখালী সদর	ভুরিয়া	৫৩৩,২০০
৩২৯৬	বরিশাল	পটুয়াখালী	পটুয়াখালী সদর	বদরপুর	৭১৮,১০০
৩২৯৭	বরিশাল	পটুয়াখালী	পটুয়াখালী সদর	লোহালিয়া	৬৬১,২০০


জিয়াউর রহমান
 উপসচিব
 স্থানীয় সরকার বিভাগ
 গণপ্রজাতন্ত্রী বাংলাদেশ সরকার

৩২৯৮	বরিশাল	পটুয়াখালী	পটুয়াখালী সদর	লাউকাঠি	৬০৯,৭০০
৩২৯৯	বরিশাল	পটুয়াখালী	পটুয়াখালী সদর	মৌকরণ	৫৬৬,০০০
৩৩০০	বরিশাল	পটুয়াখালী	পটুয়াখালী সদর	মাদারবুনিয়া	৭৬৩,৩০০
৩৩০১	বরিশাল	পটুয়াখালী	পটুয়াখালী সদর	মরিচবুনিয়া	৬৪২,৬০০
			পটুয়াখালী সদর		৯,৩৩৪,০০০
৩৩০২	বরিশাল	পিরোজপুর	ভান্ডারিয়া	ভিটাবাড়িয়া	৫৮৯,১০০
৩৩০৩	বরিশাল	পিরোজপুর	ভান্ডারিয়া	ধাওয়া	৬৫২,১০০
৩৩০৪	বরিশাল	পিরোজপুর	ভান্ডারিয়া	গৌরীপুর	৬৮০,১০০
৩৩০৫	বরিশাল	পিরোজপুর	ভান্ডারিয়া	ইকড়ি	৭১১,০০০
৩৩০৬	বরিশাল	পিরোজপুর	ভান্ডারিয়া	নদমুল্যা শিয়ালকাঠি	৬৫৪,৩০০
৩৩০৭	বরিশাল	পিরোজপুর	ভান্ডারিয়া	তেলিখালী	৯৪০,১০০
			ভান্ডারিয়া		৪,২২৬,৭০০
৩৩০৮	বরিশাল	পিরোজপুর	কাউখালী	আমড়াঙ্গড়ি	৪৯৩,৪০০
৩৩০৯	বরিশাল	পিরোজপুর	কাউখালী	চিড়াপাড়াপারসাতুরিয়া	৫৪৭,৮০০
৩৩১০	বরিশাল	পিরোজপুর	কাউখালী	কাউখালী	৬৯৫,৬০০
৩৩১১	বরিশাল	পিরোজপুর	কাউখালী	সয়নারঘুনাথপুর	৫১০,৯০০
৩৩১২	বরিশাল	পিরোজপুর	কাউখালী	শিয়ালকাঠি	৫২৯,২০০
			কাউখালী		২,৭৭৬,৯০০
৩৩১৩	বরিশাল	পিরোজপুর	মঠবাড়িয়া	আমড়াগাছিয়া	৭৪২,৫০০
৩৩১৪	বরিশাল	পিরোজপুর	মঠবাড়িয়া	বড়মাছিয়া	৫৫৭,৭০০
৩৩১৫	বরিশাল	পিরোজপুর	মঠবাড়িয়া	বেতমোররাজপাড়া	৬৭৬,১০০
৩৩১৬	বরিশাল	পিরোজপুর	মঠবাড়িয়া	দাউদখালী	৭২৮,৩০০
৩৩১৭	বরিশাল	পিরোজপুর	মঠবাড়িয়া	ধানীসাফা	৭৫৯,৬০০
৩৩১৮	বরিশাল	পিরোজপুর	মঠবাড়িয়া	হলতা-গুলিসাখালী	৭১৭,৮০০
৩৩১৯	বরিশাল	পিরোজপুর	মঠবাড়িয়া	মঠবাড়িয়া	৭৩৩,০০০
৩৩২০	বরিশাল	পিরোজপুর	মঠবাড়িয়া	মিরুখালী	৭৫৮,৮০০
৩৩২১	বরিশাল	পিরোজপুর	মঠবাড়িয়া	সাপলেজা	৯০১,৮০০
৩৩২২	বরিশাল	পিরোজপুর	মঠবাড়িয়া	টিকিকাটা	৭৮৭,৩০০
৩৩২৩	বরিশাল	পিরোজপুর	মঠবাড়িয়া	তুষখালী	৬২৮,৮০০
			মঠবাড়িয়া		৭,৯৯১,৭০০
৩৩২৪	বরিশাল	পিরোজপুর	নাজিরপুর	দীর্ঘা	৬৩৪,৪০০
৩৩২৫	বরিশাল	পিরোজপুর	নাজিরপুর	দেউলবাড়ীদোবড়া	৭০৫,৫০০
৩৩২৬	বরিশাল	পিরোজপুর	নাজিরপুর	মালিখালী	৭২৬,৪০০
৩৩২৭	বরিশাল	পিরোজপুর	নাজিরপুর	মাটিভাংগা	৬৮০,৪০০
৩৩২৮	বরিশাল	পিরোজপুর	নাজিরপুর	নাজিরপুর	৬৬৭,২০০
৩৩২৯	বরিশাল	পিরোজপুর	নাজিরপুর	শেখমাটিয়া	৭১৮,২০০
৩৩৩০	বরিশাল	পিরোজপুর	নাজিরপুর	শাঁখারীকাঠী	৬৫২,৮০০
৩৩৩১	বরিশাল	পিরোজপুর	নাজিরপুর	শ্রীরামকাঠী	৬৫৫,৯০০
৩৩৩২	বরিশাল	পিরোজপুর	নাজিরপুর	কলারদোয়ানিয়া	৬৯২,৬০০
			নাজিরপুর		৬,১৩৩,৪০০
৩৩৩৩	বরিশাল	পিরোজপুর	পিরোজপুর সদর	দুর্গাপুর	৫৭৫,১০০
৩৩৩৪	বরিশাল	পিরোজপুর	পিরোজপুর সদর	কদমতলা	৫৯১,৪০০
৩৩৩৫	বরিশাল	পিরোজপুর	পিরোজপুর সদর	কলাখালী	৫৫১,৩০০
৩৩৩৬	বরিশাল	পিরোজপুর	পিরোজপুর সদর	শংকরপাশা	৬৭৩,১০০
৩৩৩৭	বরিশাল	পিরোজপুর	পিরোজপুর সদর	শারিকতলা ডুমুরিতলা	৫৬৩,১০০
৩৩৩৮	বরিশাল	পিরোজপুর	পিরোজপুর সদর	শিকদারমল্লিক	৬৫২,৯০০


জিয়াউর রহমান
 উপসচিব
 স্থানীয় সরকার বিভাগ
 গণপ্রজাতন্ত্রী বাংলাদেশ সরকার

৩৩৩৯	বরিশাল	পিরোজপুর	পিরোজপুর সদর	টৌনা	৫৪৮,২০০
			পিরোজপুর সদর		৪,১৫৫,১০০
৩৩৪০	বরিশাল	পিরোজপুর	নেছারাবাদ	আটঘরকুরিয়ানা	৬১২,২০০
৩৩৪১	বরিশাল	পিরোজপুর	নেছারাবাদ	বলদিয়া	৭৭৮,৩০০
৩৩৪২	বরিশাল	পিরোজপুর	নেছারাবাদ	দৈহারী	৫৩৩,৩০০
৩৩৪৩	বরিশাল	পিরোজপুর	নেছারাবাদ	গুয়ারেখা	৬১৬,১০০
৩৩৪৪	বরিশাল	পিরোজপুর	নেছারাবাদ	জলাবাড়ি	৬৫৩,১০০
৩৩৪৫	বরিশাল	পিরোজপুর	নেছারাবাদ	সমুদয়কাঠি	৭০৭,৫০০
৩৩৪৬	বরিশাল	পিরোজপুর	নেছারাবাদ	সারেংকাঠি	৫৩৭,০০০
৩৩৪৭	বরিশাল	পিরোজপুর	নেছারাবাদ	সোহাগদল	৬৬৮,১০০
৩৩৪৮	বরিশাল	পিরোজপুর	নেছারাবাদ	সুঠিয়াকাঠি	৬৭৯,৯০০
৩৩৪৯	বরিশাল	পিরোজপুর	নেছারাবাদ	নেছারাবাদ (স্বরূপকাঠী)	৫০৮,৩০০
			নেছারাবাদ		৬,২৯৩,৮০০
৩৩৫০	বরিশাল	পিরোজপুর	ইন্দুরকানী	বালিপাড়া	৫৭৩,৪০০
৩৩৫১	বরিশাল	পিরোজপুর	ইন্দুরকানী	চন্ডিপুর	৫৯৫,৩০০
৩৩৫২	বরিশাল	পিরোজপুর	ইন্দুরকানী	পাডেরহাট	৬৩৯,২০০
৩৩৫৩	বরিশাল	পিরোজপুর	ইন্দুরকানী	পাণ্ডাসী	৫৭৭,৬০০
৩৩৫৪	বরিশাল	পিরোজপুর	ইন্দুরকানী	ইন্দুরকানী সদর	৬১৫,৬০০
			ইন্দুরকানী		৩,০০১,১০০
৩৩৫৫	সিলেট	হবিগঞ্জ	আজিমিরীগঞ্জ	আজিমিরীগঞ্জ	৪৯৮,৯০০
৩৩৫৬	সিলেট	হবিগঞ্জ	আজিমিরীগঞ্জ	বদলপুর	৯১৬,৩০০
৩৩৫৭	সিলেট	হবিগঞ্জ	আজিমিরীগঞ্জ	জলসুখা	৫৭৫,৩০০
৩৩৫৮	সিলেট	হবিগঞ্জ	আজিমিরীগঞ্জ	কাকাইলছেও	৭৫০,৮০০
৩৩৫৯	সিলেট	হবিগঞ্জ	আজিমিরীগঞ্জ	শিবপাশা	৮২১,৬০০
			আজিমিরীগঞ্জ		৩,৫৬২,৯০০
৩৩৬০	সিলেট	হবিগঞ্জ	বাহুবল	বাহুবল সদর	৭৪২,১০০
৩৩৬১	সিলেট	হবিগঞ্জ	বাহুবল	ভাদেশ্বর	৯৭০,৯০০
৩৩৬২	সিলেট	হবিগঞ্জ	বাহুবল	লামাতাশী	৬৫১,১০০
৩৩৬৩	সিলেট	হবিগঞ্জ	বাহুবল	মিরপুর	৬৭০,৫০০
৩৩৬৪	সিলেট	হবিগঞ্জ	বাহুবল	পুটিজুরী	৯২৯,৮০০
৩৩৬৫	সিলেট	হবিগঞ্জ	বাহুবল	সাতকাপন	৮৬৮,০০০
৩৩৬৬	সিলেট	হবিগঞ্জ	বাহুবল	ন্মানঘাট	৮৫৩,৭০০
			বাহুবল		৫,৬৮৬,১০০
৩৩৬৭	সিলেট	হবিগঞ্জ	বানিয়াচং	বানিয়াচং(উঃপঃ)	৭৭৮,৬০০
৩৩৬৮	সিলেট	হবিগঞ্জ	বানিয়াচং	বানিয়াচং(উঃপঃ)	৬৫৫,৬০০
৩৩৬৯	সিলেট	হবিগঞ্জ	বানিয়াচং	বানিয়াচং(দঃপঃ)	৭২৯,৮০০
৩৩৭০	সিলেট	হবিগঞ্জ	বানিয়াচং	বানিয়াচং(দঃপঃ)	৬৮৯,৪০০
৩৩৭১	সিলেট	হবিগঞ্জ	বানিয়াচং	বড়ইউড়ি	৬৯৮,৫০০
৩৩৭২	সিলেট	হবিগঞ্জ	বানিয়াচং	দৌলতপুর	৭৩৯,৬০০
৩৩৭৩	সিলেট	হবিগঞ্জ	বানিয়াচং	কাগাপাশা	৯৮৭,১০০
৩৩৭৪	সিলেট	হবিগঞ্জ	বানিয়াচং	খাগাউড়া	৬৮৮,৭০০
৩৩৭৫	সিলেট	হবিগঞ্জ	বানিয়াচং	মক্রমপুর	৭৪১,৮০০
৩৩৭৬	সিলেট	হবিগঞ্জ	বানিয়াচং	মন্দরী	৭২৬,০০০
৩৩৭৭	সিলেট	হবিগঞ্জ	বানিয়াচং	মুরাদপুর	৬২১,৭০০
৩৩৭৮	সিলেট	হবিগঞ্জ	বানিয়াচং	পৈলারকান্দি	৬৪৮,৬০০
৩৩৭৯	সিলেট	হবিগঞ্জ	বানিয়াচং	পুকড়া	৮০৫,২০০
৩৩৮০	সিলেট	হবিগঞ্জ	বানিয়াচং	সুজাতপুর	৭১৮,৯০০

জিয়াউর রহমান
উপসচিব
স্থানীয় সরকার বিভাগ
গণপ্রজাতন্ত্রী বাংলাদেশ সরকার


৩৩৮১	সিলেট	হবিগঞ্জ	বানিয়াচং	সুবিদপুর	৬৭৮,৬০০
			বানিয়াচং		১০,৯০৮,১০০
৩৩৮২	সিলেট	হবিগঞ্জ	চুনারুঘাট	আহমদাবাদ	৮৭৪,৩০০
৩৩৮৩	সিলেট	হবিগঞ্জ	চুনারুঘাট	চুনারুঘাট	৬৮৩,৭০০
৩৩৮৪	সিলেট	হবিগঞ্জ	চুনারুঘাট	দেওরগাছা	৮৬৬,৪০০
৩৩৮৫	সিলেট	হবিগঞ্জ	চুনারুঘাট	গাজীপুর	৯৫১,৯০০
৩৩৮৬	সিলেট	হবিগঞ্জ	চুনারুঘাট	মিরানী	৭৬১,৪০০
৩৩৮৭	সিলেট	হবিগঞ্জ	চুনারুঘাট	পাইকপাড়া	৯০৪,৮০০
৩৩৮৮	সিলেট	হবিগঞ্জ	চুনারুঘাট	রাণীগাঁও	১,০০৫,৯০০
৩৩৮৯	সিলেট	হবিগঞ্জ	চুনারুঘাট	শানখলা	১,০০৪,৫০০
৩৩৯০	সিলেট	হবিগঞ্জ	চুনারুঘাট	সাটিয়াজুরী	৭৫৪,৮০০
৩৩৯১	সিলেট	হবিগঞ্জ	চুনারুঘাট	উবাহাটা	৭১৩,১০০
			চুনারুঘাট		৮,৫২০,৮০০
৩৩৯২	সিলেট	হবিগঞ্জ	হবিগঞ্জ সদর	গোপায়া	৭০৫,৮০০
৩৩৯৩	সিলেট	হবিগঞ্জ	হবিগঞ্জ সদর	লক্ষরপুর	৬১৬,০০০
৩৩৯৪	সিলেট	হবিগঞ্জ	হবিগঞ্জ সদর	লুকড়া	৭৭৩,৭০০
৩৩৯৫	সিলেট	হবিগঞ্জ	হবিগঞ্জ সদর	নিজামপুর	৬৫৬,৭০০
৩৩৯৬	সিলেট	হবিগঞ্জ	হবিগঞ্জ সদর	পৈল	৬৫৩,৬০০
৩৩৯৭	সিলেট	হবিগঞ্জ	হবিগঞ্জ সদর	রজিউড়া	৬৯০,৪০০
৩৩৯৮	সিলেট	হবিগঞ্জ	হবিগঞ্জ সদর	রিচি	৭২১,২০০
৩৩৯৯	সিলেট	হবিগঞ্জ	হবিগঞ্জ সদর	তেঘরিয়া	৬৯৯,৯০০
			হবিগঞ্জ সদর		৫,৫১৭,৩০০
৩৪০০	সিলেট	হবিগঞ্জ	শায়েস্তাগঞ্জ	নুরপুর	৫৭৮,৯০০
৩৪০১	সিলেট	হবিগঞ্জ	শায়েস্তাগঞ্জ	ব্রাহ্মণডোরা	৬৬৬,৪০০
৩৪০২	সিলেট	হবিগঞ্জ	শায়েস্তাগঞ্জ	শায়েস্তাগঞ্জ	৫১১,৩০০
			শায়েস্তাগঞ্জ		১,৭৫৬,৬০০
৩৪০৩	সিলেট	হবিগঞ্জ	লাখাই	বাঁমৈ	৭৩৭,০০০
৩৪০৪	সিলেট	হবিগঞ্জ	লাখাই	বুল্লা	৭৬৪,৭০০
৩৪০৫	সিলেট	হবিগঞ্জ	লাখাই	করাব	৭১১,৭০০
৩৪০৬	সিলেট	হবিগঞ্জ	লাখাই	লাখাই	৮০৬,৪০০
৩৪০৭	সিলেট	হবিগঞ্জ	লাখাই	মোড়াকরি	৬৬০,৬০০
৩৪০৮	সিলেট	হবিগঞ্জ	লাখাই	মুড়িয়াউক	৭০৩,৩০০
			লাখাই		৪,৩৮৩,৭০০
৩৪০৯	সিলেট	হবিগঞ্জ	মাধবপুর	আদাঐর	৫৯০,৯০০
৩৪১০	সিলেট	হবিগঞ্জ	মাধবপুর	বাঘাসুরা	৮২৩,২০০
৩৪১১	সিলেট	হবিগঞ্জ	মাধবপুর	বহরা	৮২১,৪০০
৩৪১২	সিলেট	হবিগঞ্জ	মাধবপুর	বুল্লা	৬৬০,৯০০
৩৪১৩	সিলেট	হবিগঞ্জ	মাধবপুর	ছাতিয়াইন	৬৬৭,৯০০
৩৪১৪	সিলেট	হবিগঞ্জ	মাধবপুর	চৌমুহনী	৮৪৯,৪০০
৩৪১৫	সিলেট	হবিগঞ্জ	মাধবপুর	ধর্মঘর	৭৫৫,৯০০
৩৪১৬	সিলেট	হবিগঞ্জ	মাধবপুর	জগদীশপুর	৭৬৪,৩০০
৩৪১৭	সিলেট	হবিগঞ্জ	মাধবপুর	আন্দিউড়া	৬৫০,১০০
৩৪১৮	সিলেট	হবিগঞ্জ	মাধবপুর	নোয়াপাড়া	৮৫১,৫০০
৩৪১৯	সিলেট	হবিগঞ্জ	মাধবপুর	শাহজাহানপুর	৮৪৫,৭০০
			মাধবপুর		৮,২৮১,২০০
৩৪২০	সিলেট	হবিগঞ্জ	নবীগঞ্জ	আউশকান্দি	৭৭৪,২০০

জিয়াউর রহমান
উপসচিব
স্থায়ী সরকার বিভাগ
গণপ্রজাতন্ত্রী বাংলাদেশ সরকার


৩৪২১	সিলেট	হবিগঞ্জ	নবীগঞ্জ	বাউসা	৭৫০,১০০
৩৪২২	সিলেট	হবিগঞ্জ	নবীগঞ্জ	দেবপাড়া	৭৭৯,২০০
৩৪২৩	সিলেট	হবিগঞ্জ	নবীগঞ্জ	দীঘলবাক	৭৬৫,২০০
৩৪২৪	সিলেট	হবিগঞ্জ	নবীগঞ্জ	গজনাইপুর	৭৬০,২০০
৩৪২৫	সিলেট	হবিগঞ্জ	নবীগঞ্জ	ইনাতগঞ্জ	৬৬১,৩০০
৩৪২৬	সিলেট	হবিগঞ্জ	নবীগঞ্জ	কালিয়ারভাঙ্গা	৭০৪,৩০০
৩৪২৭	সিলেট	হবিগঞ্জ	নবীগঞ্জ	করগাঁও	৯১৮,৫০০
৩৪২৮	সিলেট	হবিগঞ্জ	নবীগঞ্জ	কুশী	৭৬৮,৯০০
৩৪২৯	সিলেট	হবিগঞ্জ	নবীগঞ্জ	নবীগঞ্জ সদর	৬৪৩,৪০০
৩৪৩০	সিলেট	হবিগঞ্জ	নবীগঞ্জ	পানিউমদা	৮৩৬,৫০০
৩৪৩১	সিলেট	হবিগঞ্জ	নবীগঞ্জ	বড় ডাকৈর(পূর্ব)	৬৪৪,৪০০
৩৪৩২	সিলেট	হবিগঞ্জ	নবীগঞ্জ	বড় ডাকৈর(পঃ)	৬৭৮,৪০০
			নবীগঞ্জ		৯,৬৮৪,৬০০
৩৪৩৩	সিলেট	মৌলভীবাজার	বড়লেখা	বড়লেখা	৮০২,২০০
৩৪৩৪	সিলেট	মৌলভীবাজার	বড়লেখা	বর্ণি	৫৬২,৮০০
৩৪৩৫	সিলেট	মৌলভীবাজার	বড়লেখা	দক্ষিণ শাহবাজপুর	৮১৩,৯০০
৩৪৩৬	সিলেট	মৌলভীবাজার	বড়লেখা	দক্ষিণ ভাগ(দক্ষিণ)	৮৪৮,৩০০
৩৪৩৭	সিলেট	মৌলভীবাজার	বড়লেখা	দাসেরবাজার	৫৮৪,০০০
৩৪৩৮	সিলেট	মৌলভীবাজার	বড়লেখা	নিজবাহাদুরপুর	৬৩০,৫০০
৩৪৩৯	সিলেট	মৌলভীবাজার	বড়লেখা	সুজানগর	৬৪৫,৭০০
৩৪৪০	সিলেট	মৌলভীবাজার	বড়লেখা	দক্ষিণভাগ(উত্তর)	৬৬০,৩০০
৩৪৪১	সিলেট	মৌলভীবাজার	বড়লেখা	উত্তর শাহবাজপুর	৭৮৩,৩০০
৩৪৪২	সিলেট	মৌলভীবাজার	বড়লেখা	তালিমপুর	৬৫৯,৩০০
			বড়লেখা		৬,৯৯০,৩০০
৩৪৪৩	সিলেট	মৌলভীবাজার	জুড়ী	ফুলতলা	৬৮৮,৮০০
৩৪৪৪	সিলেট	মৌলভীবাজার	জুড়ী	গোয়ালবাড়ী	৭৩৩,৭০০
৩৪৪৫	সিলেট	মৌলভীবাজার	জুড়ী	জায়ফরনগর	৮১৯,৯০০
৩৪৪৬	সিলেট	মৌলভীবাজার	জুড়ী	পশ্চিমজুড়ী	৬৭৯,৫০০
৩৪৪৭	সিলেট	মৌলভীবাজার	জুড়ী	পূর্বজুড়ী	৬১৬,১০০
৩৪৪৮	সিলেট	মৌলভীবাজার	জুড়ী	সাগরনাল	৭৭৩,১০০
			জুড়ী		৪,৩১১,১০০
৩৪৪৯	সিলেট	মৌলভীবাজার	কমলগঞ্জ	আদমপুর	৬২৫,২০০
৩৪৫০	সিলেট	মৌলভীবাজার	কমলগঞ্জ	আলীনগর	৮০২,০০০
৩৪৫১	সিলেট	মৌলভীবাজার	কমলগঞ্জ	ইসলামপুর	৮০৫,৮০০
৩৪৫২	সিলেট	মৌলভীবাজার	কমলগঞ্জ	কমলগঞ্জ	৭৯৪,৬০০
৩৪৫৩	সিলেট	মৌলভীবাজার	কমলগঞ্জ	মাধবপুর	৯৩৫,৪০০
৩৪৫৪	সিলেট	মৌলভীবাজার	কমলগঞ্জ	মুন্সীবাজার	৫৭৩,২০০
৩৪৫৫	সিলেট	মৌলভীবাজার	কমলগঞ্জ	পতনউষার	৬৭৫,৬০০
৩৪৫৬	সিলেট	মৌলভীবাজার	কমলগঞ্জ	রহিমপুর	৮৮৮,৭০০
৩৪৫৭	সিলেট	মৌলভীবাজার	কমলগঞ্জ	শমশেরনগর	৮২৭,২০০
			কমলগঞ্জ		৬,৯২৭,৭০০
৩৪৫৮	সিলেট	মৌলভীবাজার	কুলাউড়া	বরমচাল	৫৯৮,৮০০
৩৪৫৯	সিলেট	মৌলভীবাজার	কুলাউড়া	ভূকশিমাইল	৭৩১,০০০
৩৪৬০	সিলেট	মৌলভীবাজার	কুলাউড়া	ভাটেরা	৫৮১,৩০০
৩৪৬১	সিলেট	মৌলভীবাজার	কুলাউড়া	বাক্কাবাজার	৮০৯,৬০০
৩৪৬২	সিলেট	মৌলভীবাজার	কুলাউড়া	হাজীপুর	৭৯২,৮০০

জিয়াউর রহমান
উপসচিব
স্থানীয় সরকার বিভাগ
গণপ্রজাতন্ত্রী বাংলাদেশ সরকার

৩৪৬৩	সিলেট	মৌলভীবাজার	কুলাউড়া	জয়চন্ডী	৮৫৮,৬০০
৩৪৬৪	সিলেট	মৌলভীবাজার	কুলাউড়া	কাদিরপুর	৭৫৭,৬০০
৩৪৬৫	সিলেট	মৌলভীবাজার	কুলাউড়া	কর্মধা	৮০৫,৭০০
৩৪৬৬	সিলেট	মৌলভীবাজার	কুলাউড়া	কুলাউড়া	৬১৪,৮০০
৩৪৬৭	সিলেট	মৌলভীবাজার	কুলাউড়া	পুখিমপাশা	৭৬৫,৪০০
৩৪৬৮	সিলেট	মৌলভীবাজার	কুলাউড়া	রাউৎগাঁও	৬২৮,৭০০
৩৪৬৯	সিলেট	মৌলভীবাজার	কুলাউড়া	শরীফপুর	৬৬৮,২০০
৩৪৭০	সিলেট	মৌলভীবাজার	কুলাউড়া	টিলাগাঁও	৮৬২,৭০০
			কুলাউড়া		৯,৪৭৫,২০০
৩৪৭১	সিলেট	মৌলভীবাজার	মৌলভীবাজার সদর	আখাইলকুড়া	৫৯৮,৯০০
৩৪৭২	সিলেট	মৌলভীবাজার	মৌলভীবাজার সদর	আমতৈল	৬৬০,৯০০
৩৪৭৩	সিলেট	মৌলভীবাজার	মৌলভীবাজার সদর	চাঁদনীঘাট	৮০৯,১০০
৩৪৭৪	সিলেট	মৌলভীবাজার	মৌলভীবাজার সদর	একাটনা	৫৭৯,১০০
৩৪৭৫	সিলেট	মৌলভীবাজার	মৌলভীবাজার সদর	গিয়াসনগর	৮১৭,২০০
৩৪৭৬	সিলেট	মৌলভীবাজার	মৌলভীবাজার সদর	কামালপুর	৫৩৩,১০০
৩৪৭৭	সিলেট	মৌলভীবাজার	মৌলভীবাজার সদর	কনকপুর	৬০১,৫০০
৩৪৭৮	সিলেট	মৌলভীবাজার	মৌলভীবাজার সদর	খলিলপুর	৭৬০,৭০০
৩৪৭৯	সিলেট	মৌলভীবাজার	মৌলভীবাজার সদর	মনুমুখ	৫৮৬,২০০
৩৪৮০	সিলেট	মৌলভীবাজার	মৌলভীবাজার সদর	মোস্তফাপুর	৬৪৭,২০০
৩৪৮১	সিলেট	মৌলভীবাজার	মৌলভীবাজার সদর	নাজিরাবাদ	৭৭০,৪০০
৩৪৮২	সিলেট	মৌলভীবাজার	মৌলভীবাজার সদর	আপারকাগাবালা	৬৯৯,৮০০
			মৌলভীবাজার সদর		৮,০৬৪,১০০
৩৪৮৩	সিলেট	মৌলভীবাজার	রাজনগর	ফতেপুর	৭৭৩,৬০০
৩৪৮৪	সিলেট	মৌলভীবাজার	রাজনগর	কামারচাক	৭৬৮,৮০০
৩৪৮৫	সিলেট	মৌলভীবাজার	রাজনগর	মনসুরনগর	৬৮৭,৭০০
৩৪৮৬	সিলেট	মৌলভীবাজার	রাজনগর	মুন্সিবাঙ্গার	৯১৭,২০০
৩৪৮৭	সিলেট	মৌলভীবাজার	রাজনগর	পাঁচগাঁও	৭০৭,০০০
৩৪৮৮	সিলেট	মৌলভীবাজার	রাজনগর	রাজনগর	৭৫৮,৫০০
৩৪৮৯	সিলেট	মৌলভীবাজার	রাজনগর	টেংরা	১,০৬৭,৪০০
৩৪৯০	সিলেট	মৌলভীবাজার	রাজনগর	উত্তরভাগ	৮৪৮,০০০
			রাজনগর		৬,৫২৮,২০০
৩৪৯১	সিলেট	মৌলভীবাজার	শ্রীমঙ্গল	আশিহ্রোন	৮৮৩,৬০০
৩৪৯২	সিলেট	মৌলভীবাজার	শ্রীমঙ্গল	ভূনবীর	৮৫৭,১০০
৩৪৯৩	সিলেট	মৌলভীবাজার	শ্রীমঙ্গল	কালাপুর	১,১৯২,৫০০
৩৪৯৪	সিলেট	মৌলভীবাজার	শ্রীমঙ্গল	কালীঘাট	৭৮৪,৩০০
৩৪৯৫	সিলেট	মৌলভীবাজার	শ্রীমঙ্গল	মীর্জাপুর	৮৫৬,১০০
৩৪৯৬	সিলেট	মৌলভীবাজার	শ্রীমঙ্গল	রাজঘাট	৮৬৭,৬০০
৩৪৯৭	সিলেট	মৌলভীবাজার	শ্রীমঙ্গল	সাতগাঁও	৫৫৯,৩০০
৩৪৯৮	সিলেট	মৌলভীবাজার	শ্রীমঙ্গল	সিন্দুরখান	৯২৯,১০০
৩৪৯৯	সিলেট	মৌলভীবাজার	শ্রীমঙ্গল	শ্রীমঙ্গল	১,২২৭,২০০
			শ্রীমঙ্গল		৮,১৫৬,৮০০
৩৫০০	সিলেট	সুনামগঞ্জ	বিশ্বস্তরপুর	বাদাঘাট(দঃ)	৮৬৬,১০০
৩৫০১	সিলেট	সুনামগঞ্জ	বিশ্বস্তরপুর	ধনপুর	১,০৬০,৪০০
৩৫০২	সিলেট	সুনামগঞ্জ	বিশ্বস্তরপুর	ফতেপুর	৮৫২,৩০০
৩৫০৩	সিলেট	সুনামগঞ্জ	বিশ্বস্তরপুর	পলাশ	৮৯৩,৫০০
৩৫০৪	সিলেট	সুনামগঞ্জ	বিশ্বস্তরপুর	সলুকাবাদ	১,১০২,৪০০
			বিশ্বস্তরপুর		৪,৭৭৪,৭০০


জিয়াসির রহমান
 উপসচিব
 স্থানীয় সরকার বিভাগ
 গণপ্রজাতন্ত্রী বাংলাদেশ সরকার

৩৫০৫	সিলেট	সুনামগঞ্জ	ছাতক	ভাতগাঁও	৮৬০,৭০০
৩৫০৬	সিলেট	সুনামগঞ্জ	ছাতক	ছাতক সদর	৪৯৫,৬০০
৩৫০৭	সিলেট	সুনামগঞ্জ	ছাতক	চরমহল্লা	৭২৮,০০০
৩৫০৮	সিলেট	সুনামগঞ্জ	ছাতক	দোলারবাজার	৯০৯,৬০০
৩৫০৯	সিলেট	সুনামগঞ্জ	ছাতক	খুরমা(দক্ষিণ)	৭২৪,৩০০
৩৫১০	সিলেট	সুনামগঞ্জ	ছাতক	ইসলামপুর	৯১৬,২০০
৩৫১১	সিলেট	সুনামগঞ্জ	ছাতক	জাউয়াবাজার	৮৩৮,৫০০
৩৫১২	সিলেট	সুনামগঞ্জ	ছাতক	কলারুকা	৮৪৬,৬০০
৩৫১৩	সিলেট	সুনামগঞ্জ	ছাতক	নোয়ারাই	১,০৩১,৯০০
৩৫১৪	সিলেট	সুনামগঞ্জ	ছাতক	সৈদেরগাঁও	৬৮৪,৩০০
৩৫১৫	সিলেট	সুনামগঞ্জ	ছাতক	ছেলাআফজালাবাদ	৭৮৭,৩০০
৩৫১৬	সিলেট	সুনামগঞ্জ	ছাতক	সিংচাপইড়	৬৮৭,২০০
৩৫১৭	সিলেট	সুনামগঞ্জ	ছাতক	খুরমা (উঃ)	৬৭০,৩০০
			ছাতক		১০,১৮০,৫০০
৩৫১৮	সিলেট	সুনামগঞ্জ	দক্ষিণ সুনামগঞ্জ	দুর্গাপাশা	৭৩৬,৫০০
৩৫১৯	সিলেট	সুনামগঞ্জ	দক্ষিণ সুনামগঞ্জ	জয়কলস	৯৪২,৬০০
৩৫২০	সিলেট	সুনামগঞ্জ	দক্ষিণ সুনামগঞ্জ	পাথারিয়া	৭৪৮,৬০০
৩৫২১	সিলেট	সুনামগঞ্জ	দক্ষিণ সুনামগঞ্জ	শিমুলবাক	৮৪৯,৪০০
৩৫২২	সিলেট	সুনামগঞ্জ	দক্ষিণ সুনামগঞ্জ	পশ্চিমবীরগাঁও	৭৪৩,৬০০
৩৫২৩	সিলেট	সুনামগঞ্জ	দক্ষিণ সুনামগঞ্জ	পশ্চিমপাগলা	৬৯৮,০০০
৩৫২৪	সিলেট	সুনামগঞ্জ	দক্ষিণ সুনামগঞ্জ	পূর্ববীরগাঁও	৬৩৪,০০০
৩৫২৫	সিলেট	সুনামগঞ্জ	দক্ষিণ সুনামগঞ্জ	পূর্বপাগলা	৭১৭,৩০০
			দক্ষিণ সুনামগঞ্জ		৬,০৭০,০০০
৩৫২৬	সিলেট	সুনামগঞ্জ	দিরাই	ভাটিপাড়া	৬৯১,৪০০
৩৫২৭	সিলেট	সুনামগঞ্জ	দিরাই	চরনারচর	৮৩২,০০০
৩৫২৮	সিলেট	সুনামগঞ্জ	দিরাই	দিরাইসরমঙ্গল	৬৭৩,০০০
৩৫২৯	সিলেট	সুনামগঞ্জ	দিরাই	জগদল	৮৪২,৬০০
৩৫৩০	সিলেট	সুনামগঞ্জ	দিরাই	করিমপুর	৮০২,০০০
৩৫৩১	সিলেট	সুনামগঞ্জ	দিরাই	কুলঞ্জ	৯৪৩,০০০
৩৫৩২	সিলেট	সুনামগঞ্জ	দিরাই	রফিনগর	৮৪২,৫০০
৩৫৩৩	সিলেট	সুনামগঞ্জ	দিরাই	রাজানগর	৭৪৬,২০০
৩৫৩৪	সিলেট	সুনামগঞ্জ	দিরাই	তাড়ল	৭১৯,৫০০
			দিরাই		৭,০৯২,২০০
৩৫৩৫	সিলেট	সুনামগঞ্জ	ধর্মপাশা	সুখাইড় রাজাপুর(দঃ)	৬১১,৮০০
৩৫৩৬	সিলেট	সুনামগঞ্জ	ধর্মপাশা	ধর্মপাশা সদর	৭৮৪,৪০০
৩৫৩৭	সিলেট	সুনামগঞ্জ	ধর্মপাশা	জয়শ্রী	৬৯৯,৭০০
৩৫৩৮	সিলেট	সুনামগঞ্জ	ধর্মপাশা	পাইকুরাটি	৯৬০,৫০০
৩৫৩৯	সিলেট	সুনামগঞ্জ	ধর্মপাশা	সেলবরষ	৭৪৮,০০০
৩৫৪০	সিলেট	সুনামগঞ্জ	ধর্মপাশা	সুখাইর রাজাপুর(উঃ)	৯১৯,৫০০
৩৫৪১	সিলেট	সুনামগঞ্জ	ধর্মপাশা	বংশীকুন্ড দক্ষিণ	৭৮০,৩০০
			ধর্মপাশা		৫,৫০৪,২০০
৩৫৪২	সিলেট	সুনামগঞ্জ	দোয়ারাবাজার	দোয়ারাবাজার	৭০৭,৩০০
৩৫৪৩	সিলেট	সুনামগঞ্জ	দোয়ারাবাজার	বোগলাবাজার	৬০৩,২০০
৩৫৪৪	সিলেট	সুনামগঞ্জ	দোয়ারাবাজার	দোহালিয়া	৭৩৪,৮০০
৩৫৪৫	সিলেট	সুনামগঞ্জ	দোয়ারাবাজার	লক্ষীপুর	৭২৪,৬০০
৩৫৪৬	সিলেট	সুনামগঞ্জ	দোয়ারাবাজার	মাম্মারগাঁও	৮১৯,৫০০


জিয়াউর রহমান
 উপসচিব
 স্থানীয় সরকার বিভাগ
 গণপ্রজাতন্ত্রী বাংলাদেশ সরকার


৩৫৪৭	সিলেট	সুনামগঞ্জ	দোয়ারাবাজার	পান্ডারগাঁও	৭৬৪,৪০০
৩৫৪৮	সিলেট	সুনামগঞ্জ	দোয়ারাবাজার	বাংলাবাজার	৮৭৩,৬০০
৩৫৪৯	সিলেট	সুনামগঞ্জ	দোয়ারাবাজার	নরসিংহপুর	৮৯২,৩০০
৩৫৫০	সিলেট	সুনামগঞ্জ	দোয়ারাবাজার	সুরমা	৬৬৭,৯০০
			দোয়ারাবাজার		৬,৭৮৭,৬০০
৩৫৫১	সিলেট	সুনামগঞ্জ	জগন্নাথপুর	আশারকান্দি	৭৬৬,৬০০
৩৫৫২	সিলেট	সুনামগঞ্জ	জগন্নাথপুর	হলদিপুর	৮৫৮,২০০
৩৫৫৩	সিলেট	সুনামগঞ্জ	জগন্নাথপুর	কলকলিয়া	৮৯০,৩০০
৩৫৫৪	সিলেট	সুনামগঞ্জ	জগন্নাথপুর	মীরপুর	৬৩৩,২০০
৩৫৫৫	সিলেট	সুনামগঞ্জ	জগন্নাথপুর	পাইলগাঁও	৮৫৫,৮০০
৩৫৫৬	সিলেট	সুনামগঞ্জ	জগন্নাথপুর	পাটলি	৬৫৮,০০০
৩৫৫৭	সিলেট	সুনামগঞ্জ	জগন্নাথপুর	রাণীগঞ্জ	৯৬১,০০০
৩৫৫৮	সিলেট	সুনামগঞ্জ	জগন্নাথপুর	সৈয়দপুর	৬৬৪,১০০
			জগন্নাথপুর		৬,২৮৭,২০০
৩৫৫৯	সিলেট	সুনামগঞ্জ	জামালগঞ্জ	বেহেলী	৮৬৫,৬০০
৩৫৬০	সিলেট	সুনামগঞ্জ	জামালগঞ্জ	ভীমখালী	৮৮২,৫০০
৩৫৬১	সিলেট	সুনামগঞ্জ	জামালগঞ্জ	ফেনারবাক	৮০৩,৩০০
৩৫৬২	সিলেট	সুনামগঞ্জ	জামালগঞ্জ	জামালগঞ্জ সদর	৭৬৮,০০০
৩৫৬৩	সিলেট	সুনামগঞ্জ	জামালগঞ্জ	জামালগঞ্জ উত্তর	৭৪৯,২০০
৩৫৬৪	সিলেট	সুনামগঞ্জ	জামালগঞ্জ	সাচনাবাজার	৭৬৪,৬০০
			জামালগঞ্জ		৪,৮৩৩,২০০
৩৫৬৫	সিলেট	সুনামগঞ্জ	মধ্যনগর	চামরদানী	৬১৫,৪০০
৩৫৬৬	সিলেট	সুনামগঞ্জ	মধ্যনগর	মধ্যনগর	৭২৯,২০০
৩৫৬৭	সিলেট	সুনামগঞ্জ	মধ্যনগর	বংশীকুন্ডা(উত্তর)	৭৩০,০০০
			মধ্যনগর		২,০৭৪,৬০০
৩৫৬৮	সিলেট	সুনামগঞ্জ	শাল্লা	আটগাঁও	৯৭৫,৮০০
৩৫৬৯	সিলেট	সুনামগঞ্জ	শাল্লা	বাহাড়া	৮১৫,৭০০
৩৫৭০	সিলেট	সুনামগঞ্জ	শাল্লা	হাবিবপুর	৮১১,৭০০
৩৫৭১	সিলেট	সুনামগঞ্জ	শাল্লা	শাল্লা সদর	৮৯৫,৯০০
			শাল্লা		৩,৪৯৯,১০০
৩৫৭২	সিলেট	সুনামগঞ্জ	সুনামগঞ্জ সদর	কুরবান নগর	৬৬৪,৬০০
৩৫৭৩	সিলেট	সুনামগঞ্জ	সুনামগঞ্জ সদর	গৌরারং	১,০৩০,৭০০
৩৫৭৪	সিলেট	সুনামগঞ্জ	সুনামগঞ্জ সদর	কাঠাইর	৬০৯,৫০০
৩৫৭৫	সিলেট	সুনামগঞ্জ	সুনামগঞ্জ সদর	লক্ষণশ্রী	৫৯৬,৬০০
৩৫৭৬	সিলেট	সুনামগঞ্জ	সুনামগঞ্জ সদর	মোহনপুর	৬৪১,৬০০
৩৫৭৭	সিলেট	সুনামগঞ্জ	সুনামগঞ্জ সদর	মোল্লাপাড়া	৬৯২,৬০০
৩৫৭৮	সিলেট	সুনামগঞ্জ	সুনামগঞ্জ সদর	রংগারচর	৮৫৯,০০০
৩৫৭৯	সিলেট	সুনামগঞ্জ	সুনামগঞ্জ সদর	সুরমা	৭৯০,৩০০
৩৫৮০	সিলেট	সুনামগঞ্জ	সুনামগঞ্জ সদর	জাহাঙ্গীরনগর	৭৬২,০০০
			সুনামগঞ্জ সদর		৬,৬৪৬,৯০০
৩৫৮১	সিলেট	সুনামগঞ্জ	তাহিরপুর	বালিজুরী	৬০৩,১০০
৩৫৮২	সিলেট	সুনামগঞ্জ	তাহিরপুর	শ্রীপুর দক্ষিণ	৭৭৩,৮০০
৩৫৮৩	সিলেট	সুনামগঞ্জ	তাহিরপুর	বড়দল (দক্ষিণ)	৬৬৯,১০০
৩৫৮৪	সিলেট	সুনামগঞ্জ	তাহিরপুর	তাহিরপুর	৭৭৮,১০০
৩৫৮৫	সিলেট	সুনামগঞ্জ	তাহিরপুর	বাদাঘাট(উঃ)	১,০০২,০০০
৩৫৮৬	সিলেট	সুনামগঞ্জ	তাহিরপুর	বড়দল(উঃ)	৯১২,৬০০


জিয়াতির রহমান
 উপসচিব
 স্থানীয় সরকার বিভাগ
 গণপ্রজাতন্ত্রী বাংলাদেশ সরকার

৩৫৮৭	সিলেট	সুনামগঞ্জ	তাহিরপুর	শ্রীপুর(উত্তর)	১,২২৮,২০০
			তাহিরপুর		৫,৯৬৬,৯০০
৩৫৮৮	সিলেট	সিলেট	বালাগঞ্জ	বালাগঞ্জ	৬৯১,৮০০
৩৫৮৯	সিলেট	সিলেট	বালাগঞ্জ	বোয়ালজুড়	৫৭৩,০০০
৩৫৯০	সিলেট	সিলেট	বালাগঞ্জ	দেওয়ানবাজার	৮৩৭,৯০০
৩৫৯১	সিলেট	সিলেট	বালাগঞ্জ	পশ্চিম গৌরীপুর	৬১১,২০০
৩৫৯২	সিলেট	সিলেট	বালাগঞ্জ	পূর্ব পৈলনপুর	৫৬১,৮০০
৩৫৯৩	সিলেট	সিলেট	বালাগঞ্জ	পূর্ব গৌরিপুর	৬২৪,৫০০
			বালাগঞ্জ		৩,৮৯৯,৮০০
৩৫৯৪	সিলেট	সিলেট	ওসমানীনগর	বুরঙ্গাবাজার	৫৮৮,৯০০
৩৫৯৫	সিলেট	সিলেট	ওসমানীনগর	দয়ামীর	৭৭৭,৮০০
৩৫৯৬	সিলেট	সিলেট	ওসমানীনগর	গোয়ালাবাজার	৬৫৪,০০০
৩৫৯৭	সিলেট	সিলেট	ওসমানীনগর	উমরপুর	৭৪৬,৯০০
৩৫৯৮	সিলেট	সিলেট	ওসমানীনগর	উছমানপুর	৭৫২,৮০০
৩৫৯৯	সিলেট	সিলেট	ওসমানীনগর	পশ্চিমপৈলনপুর	৫৫১,৫০০
৩৬০০	সিলেট	সিলেট	ওসমানীনগর	সাদিপুর	৮১৯,০০০
৩৬০১	সিলেট	সিলেট	ওসমানীনগর	তাজপুর	৭৪০,১০০
			ওসমানীনগর		৫,৬৩০,৬০০
৩৬০২	সিলেট	সিলেট	বিয়ানীবাজার	আলীনগর	৬৬১,৮০০
৩৬০৩	সিলেট	সিলেট	বিয়ানীবাজার	মোল্লাপুর	৫১০,১০০
৩৬০৪	সিলেট	সিলেট	বিয়ানীবাজার	চারখাই	৭৮৫,১০০
৩৬০৫	সিলেট	সিলেট	বিয়ানীবাজার	দুবাগ	৬৬০,১০০
৩৬০৬	সিলেট	সিলেট	বিয়ানীবাজার	বুড়ারবাজার	৬৩১,৬০০
৩৬০৭	সিলেট	সিলেট	বিয়ানীবাজার	লাউতা	৬৩২,৮০০
৩৬০৮	সিলেট	সিলেট	বিয়ানীবাজার	মাখিউরা	৪৯৩,৯০০
৩৬০৯	সিলেট	সিলেট	বিয়ানীবাজার	মুড়িয়া	৭৫৫,৩০০
৩৬১০	সিলেট	সিলেট	বিয়ানীবাজার	শেওলা	৬৩১,৯০০
৩৬১১	সিলেট	সিলেট	বিয়ানীবাজার	তিলপাড়া	৬১৫,৩০০
			বিয়ানীবাজার		৬,৩৭৭,৫০০
৩৬১২	সিলেট	সিলেট	বিশ্বনাথ	অলংকারী	৬০৫,৩০০
৩৬১৩	সিলেট	সিলেট	বিশ্বনাথ	বিশ্বনাথ	৫৯০,৫০০
৩৬১৪	সিলেট	সিলেট	বিশ্বনাথ	দৌলতপুর	৭১০,৬০০
৩৬১৫	সিলেট	সিলেট	বিশ্বনাথ	দেওকলস	৫৭৬,৫০০
৩৬১৬	সিলেট	সিলেট	বিশ্বনাথ	দশঘর	৫৯৭,৫০০
৩৬১৭	সিলেট	সিলেট	বিশ্বনাথ	খাজাঞ্চী	৭৮৯,৭০০
৩৬১৮	সিলেট	সিলেট	বিশ্বনাথ	লামাকাঙ্গী	৭৭০,৩০০
৩৬১৯	সিলেট	সিলেট	বিশ্বনাথ	রামপাশা	৭৪৮,০০০
			বিশ্বনাথ		৫,৩৮৮,৪০০
৩৬২০	সিলেট	সিলেট	কোম্পানীগঞ্জ	ইসলামপুর(পূর্ব)	৯৭৪,২০০
৩৬২১	সিলেট	সিলেট	কোম্পানীগঞ্জ	দাক্ষণ রণিখাই	৭৭২,৮০০
৩৬২২	সিলেট	সিলেট	কোম্পানীগঞ্জ	ইছাকলস	৭৩৮,৬০০
৩৬২৩	সিলেট	সিলেট	কোম্পানীগঞ্জ	তেলিখাল	৭৭৭,৮০০
৩৬২৪	সিলেট	সিলেট	কোম্পানীগঞ্জ	ইসলামপুর(পশ্চিম)	১,০৯১,২০০
৩৬২৫	সিলেট	সিলেট	কোম্পানীগঞ্জ	উত্তর রনিখাই	৮৪৪,১০০
			কোম্পানীগঞ্জ		৫,১৯৮,৭০০
৩৬২৬	সিলেট	সিলেট	সুরমা দক্ষিণ	কামাল বাজার	৪৩২,৩০০


জিরাইর রহমান
 উপ-সচিব
 স্থানীয় সরকার বিভাগ
 গণপ্রজাতন্ত্রী বাংলাদেশ সরকার


৩৬২৭	সিলেট	সিলেট	সুরমা দক্ষিণ	দাউদপুর	৭২০,৪০০
৩৬২৮	সিলেট	সিলেট	সুরমা দক্ষিণ	জালালপুর	৮৩১,৬০০
৩৬২৯	সিলেট	সিলেট	সুরমা দক্ষিণ	লালাবাজার	৬৮০,২০০
৩৬৩০	সিলেট	সিলেট	সুরমা দক্ষিণ	মোগলাবাজার	৮২২,৫০০
৩৬৩১	সিলেট	সিলেট	সুরমা দক্ষিণ	মোল্লারগাঁও	৫৮৫,৪০০
৩৬৩২	সিলেট	সিলেট	সুরমা দক্ষিণ	সিলাম	৭৩৪,৭০০
৩৬৩৩	সিলেট	সিলেট	সুরমা দক্ষিণ	তেতলী	৬২২,৯০০
			সুরমা দক্ষিণ		৫,৪৩০,০০০
৩৬৩৪	সিলেট	সিলেট	ফেঞ্চুগঞ্জ	ফেঞ্চুগঞ্জ	৫৭৭,৬০০
৩৬৩৫	সিলেট	সিলেট	ফেঞ্চুগঞ্জ	উত্তরকুশিয়ারা	৬১৬,২০০
৩৬৩৬	সিলেট	সিলেট	ফেঞ্চুগঞ্জ	উত্তরফেঞ্চুগঞ্জ	৫৫৩,১০০
৩৬৩৭	সিলেট	সিলেট	ফেঞ্চুগঞ্জ	খিলাছড়া	৬৬৯,৩০০
৩৬৩৮	সিলেট	সিলেট	ফেঞ্চুগঞ্জ	মাইজগাঁও	৬৪৯,১০০
			ফেঞ্চুগঞ্জ		৩,০৬৫,৩০০
৩৬৩৯	সিলেট	সিলেট	গোলাপগঞ্জ	পশ্চিম আমুড়া	৫৯০,২০০
৩৬৪০	সিলেট	সিলেট	গোলাপগঞ্জ	বাঘা	৮৪৭,২০০
৩৬৪১	সিলেট	সিলেট	গোলাপগঞ্জ	ভাদেশ্বর	৮২৬,৭০০
৩৬৪২	সিলেট	সিলেট	গোলাপগঞ্জ	বুধবারীবাজার	৫০৬,৬০০
৩৬৪৩	সিলেট	সিলেট	গোলাপগঞ্জ	ঢাকা দক্ষিণ	৮০৫,০০০
৩৬৪৪	সিলেট	সিলেট	গোলাপগঞ্জ	শরীফগঞ্জ	৬৩৯,১০০
৩৬৪৫	সিলেট	সিলেট	গোলাপগঞ্জ	ফুলবাড়ী	৭১৩,৩০০
৩৬৪৬	সিলেট	সিলেট	গোলাপগঞ্জ	গোলাপগঞ্জ	৫৪০,৪০০
৩৬৪৭	সিলেট	সিলেট	গোলাপগঞ্জ	লক্ষ্মীপাশা	৬২৩,৫০০
৩৬৪৮	সিলেট	সিলেট	গোলাপগঞ্জ	লক্ষ্মাবন্ধ	৭৫২,১০০
৩৬৪৯	সিলেট	সিলেট	গোলাপগঞ্জ	উঃ বাদেপাশা	৬৩৫,৫০০
			গোলাপগঞ্জ		৭,৪৭৯,৬০০
৩৬৫০	সিলেট	সিলেট	গোয়াইনঘাট	পূর্ব আলীরগাঁও	৮৯৮,১০০
৩৬৫১	সিলেট	সিলেট	গোয়াইনঘাট	পশ্চিম আলীরগাঁও	৭৭৭,৯০০
৩৬৫২	সিলেট	সিলেট	গোয়াইনঘাট	ফতেপুর	৭৮২,৮০০
৩৬৫৩	সিলেট	সিলেট	গোয়াইনঘাট	পূর্ব জাফলং	৮৩৬,৫০০
৩৬৫৪	সিলেট	সিলেট	গোয়াইনঘাট	মধ্য জাফলং	৬৮৩,৮০০
৩৬৫৫	সিলেট	সিলেট	গোয়াইনঘাট	পশ্চিম জাফলং	৭৬১,৯০০
৩৬৫৬	সিলেট	সিলেট	গোয়াইনঘাট	লেঙ্গুরা	৭২৭,৫০০
৩৬৫৭	সিলেট	সিলেট	গোয়াইনঘাট	নদিরগাঁও	৮৩১,৮০০
৩৬৫৮	সিলেট	সিলেট	গোয়াইনঘাট	রুস্তমপুর	৯১২,৩০০
৩৬৫৯	সিলেট	সিলেট	গোয়াইনঘাট	বিছনাকান্দি	৬৩২,৩০০
৩৬৬০	সিলেট	সিলেট	গোয়াইনঘাট	তোয়াকুল	৮৮৬,১০০
৩৬৬১	সিলেট	সিলেট	গোয়াইনঘাট	ডৌবাড়ী	৮৭৩,১০০
৩৬৬২	সিলেট	সিলেট	গোয়াইনঘাট	গোয়াইনঘাট সদর	৮৩৬,৮০০
			গোয়াইনঘাট		১০,৪৪০,৯০০
৩৬৬৩	সিলেট	সিলেট	জৈয়ন্তাপুর	চারিকাটা	৭৪৫,৩০০
৩৬৬৪	সিলেট	সিলেট	জৈয়ন্তাপুর	দরবরস্ত	১,১০৭,৬০০
৩৬৬৫	সিলেট	সিলেট	জৈয়ন্তাপুর	ফতেপুর	৭৮৯,৩০০
৩৬৬৬	সিলেট	সিলেট	জৈয়ন্তাপুর	জৈন্তাপুর	৮৭৭,১০০
৩৬৬৭	সিলেট	সিলেট	জৈয়ন্তাপুর	নিজপাট	৮৮৮,৩০০
৩৬৬৮	সিলেট	সিলেট	জৈয়ন্তাপুর	চিকনাগুল	৭৭২,৬০০
			জৈয়ন্তাপুর		৫,১৮০,২০০


জিয়াউর রহমান
 উপসচিব
 স্থানীয় সরকার বিভাগ
 গণপ্রজাতন্ত্রী বাংলাদেশ সরকার

৩৬৬৯	সিলেট	সিলেট	কানাইঘাট	বড়চতুল	৮৩৮,০০০
৩৬৭০	সিলেট	সিলেট	কানাইঘাট	দক্ষিণ বাণীগ্রাম	৮৩৩,০০০
৩৬৭১	সিলেট	সিলেট	কানাইঘাট	ঝিংগাবাড়ী	১,০০০,৯০০
৩৬৭২	সিলেট	সিলেট	কানাইঘাট	কানাইঘাট	৮৯৯,৭০০
৩৬৭৩	সিলেট	সিলেট	কানাইঘাট	লক্ষীপ্রসাদ (পশ্চিম)	৮৩৮,০০০
৩৬৭৪	সিলেট	সিলেট	কানাইঘাট	লক্ষীপ্রসাদ (পূর্ব)	১,০৪৭,২০০
৩৬৭৫	সিলেট	সিলেট	কানাইঘাট	শাতখাফ (শেওড়ারপাশে)	৫৮৭,৭০০
৩৬৭৬	সিলেট	সিলেট	কানাইঘাট	দিঘীরপার(পূর্ব)	৭৪৬,৬০০
৩৬৭৭	সিলেট	সিলেট	কানাইঘাট	রাজাগঞ্জ	৯৩৫,৬০০
			কানাইঘাট		৭,৭২৬,৭০০
৩৬৭৮	সিলেট	সিলেট	সিলেট সদর	হাটখোলা	৮১১,৮০০
৩৬৭৯	সিলেট	সিলেট	সিলেট সদর	জালালাবাদ	৭০৪,১০০
৩৬৮০	সিলেট	সিলেট	সিলেট সদর	কান্দিগাও	৯৬২,৩০০
৩৬৮১	সিলেট	সিলেট	সিলেট সদর	খাদিমনগর	১,৩৭৪,০০০
৩৬৮২	সিলেট	সিলেট	সিলেট সদর	খাদিমপাড়া	১,৪৮৯,০০০
৩৬৮৩	সিলেট	সিলেট	সিলেট সদর	মোঘলগাও	৭৮৪,৯০০
৩৬৮৪	সিলেট	সিলেট	সিলেট সদর	টুকেরবাজার	১,০৬১,৭০০
			সিলেট সদর		৭,১৮৭,৪০০
৩৬৮৫	সিলেট	সিলেট	জকিগঞ্জ	বারহাল	৯০৭,০০০
৩৬৮৬	সিলেট	সিলেট	জকিগঞ্জ	বারঠাকুরী	৬৮১,০০০
৩৬৮৭	সিলেট	সিলেট	জকিগঞ্জ	বীরশ্রী	৭৫৪,০০০
৩৬৮৮	সিলেট	সিলেট	জকিগঞ্জ	কুশকনকপুর	৬১৬,৬০০
৩৬৮৯	সিলেট	সিলেট	জকিগঞ্জ	কাজলসার	৭৬১,৮০০
৩৬৯০	সিলেট	সিলেট	জকিগঞ্জ	খলাছড়া	৬৯২,৮০০
৩৬৯১	সিলেট	সিলেট	জকিগঞ্জ	মানিকপুর	৮৭২,০০০
৩৬৯২	সিলেট	সিলেট	জকিগঞ্জ	সুলতানপুর	৬৮৬,০০০
৩৬৯৩	সিলেট	সিলেট	জকিগঞ্জ	জকিগঞ্জ	৫৪৪,৮০০
			জকিগঞ্জ		৬,৫১৪,৮০০
৩৬৯৪	রংপুর	দিনাজপুর	বিরামপুর	বিনাইল	৭৪১,২০০
৩৬৯৫	রংপুর	দিনাজপুর	বিরামপুর	মুকুন্দপুর	৫৬৮,০০০
৩৬৯৬	রংপুর	দিনাজপুর	বিরামপুর	দিওড়	৭৪০,৮০০
৩৬৯৭	রংপুর	দিনাজপুর	বিরামপুর	জোতবানী	৭৬৮,২০০
৩৬৯৮	রংপুর	দিনাজপুর	বিরামপুর	কাটলা	৫৯১,৮০০
৩৬৯৯	রংপুর	দিনাজপুর	বিরামপুর	খানপুর	৭৪৮,১০০
৩৭০০	রংপুর	দিনাজপুর	বিরামপুর	পলিপ্রয়াগপুর	৪৮৫,৪০০
			বিরামপুর		৪,৬৪৩,৫০০
৩৭০১	রংপুর	দিনাজপুর	বীরগঞ্জ	ভোগনগর	৮৩০,৩০০
৩৭০২	রংপুর	দিনাজপুর	বীরগঞ্জ	মরিচা	৮৩৮,৫০০
৩৭০৩	রংপুর	দিনাজপুর	বীরগঞ্জ	মোহাম্মদপুর	৬৩৭,০০০
৩৭০৪	রংপুর	দিনাজপুর	বীরগঞ্জ	মোহনপুর	৭৯৫,২০০
৩৭০৫	রংপুর	দিনাজপুর	বীরগঞ্জ	নিজপাড়া	৮৬০,৮০০
৩৭০৬	রংপুর	দিনাজপুর	বীরগঞ্জ	পলাসবাড়ী	৭৭২,৮০০
৩৭০৭	রংপুর	দিনাজপুর	বীরগঞ্জ	পাল্টাপুর	৮৫৩,৭০০
৩৭০৮	রংপুর	দিনাজপুর	বীরগঞ্জ	শতগ্রাম	৮৫০,৯০০
৩৭০৯	রংপুর	দিনাজপুর	বীরগঞ্জ	সাতোর	৮৫৫,৭০০
৩৭১০	রংপুর	দিনাজপুর	বীরগঞ্জ	শিবরামপুর	৮২৬,২০০
৩৭১১	রংপুর	দিনাজপুর	বীরগঞ্জ	সুজলপুর	৭৪৪,৭০০
			বীরগঞ্জ		৮,৮৬৫,৪০০

জিয়াউর রহমান
উপসচিব
স্থানীয় সরকার বিভাগ
গণপ্রজাতন্ত্রী বাংলাদেশ সরকার


৩৭১২	রংপুর	দিনাজপুর	বিরল	আজিমপুর	৬০৫,৩০০
৩৭১৩	রংপুর	দিনাজপুর	বিরল	ভান্ডারী	৭২৫,৪০০
৩৭১৪	রংপুর	দিনাজপুর	বিরল	বিরল	৭০৯,০০০
৩৭১৫	রংপুর	দিনাজপুর	বিরল	বিজোড়া	৬৫৪,০০০
৩৭১৬	রংপুর	দিনাজপুর	বিরল	ধামইর	৬৬৯,০০০
৩৭১৭	রংপুর	দিনাজপুর	বিরল	ধর্মপুর	৭৭৮,০০০
৩৭১৮	রংপুর	দিনাজপুর	বিরল	ফরক্কাবাদ	৫৯৬,৯০০
৩৭১৯	রংপুর	দিনাজপুর	বিরল	রাজারামপুর	৬২৩,১০০
৩৭২০	রংপুর	দিনাজপুর	বিরল	মঙ্গলপুর	৬৪৯,৪০০
৩৭২১	রংপুর	দিনাজপুর	বিরল	রানীপুকুর	৭৮১,০০০
৩৭২২	রংপুর	দিনাজপুর	বিরল	শহরগ্রাম	৭৯৬,২০০
৩৭২৩	রংপুর	দিনাজপুর	বিরল	পলাশবাড়ী	৫৮৫,১০০
			বিরল		৮,১৭২,৪০০
৩৭২৪	রংপুর	দিনাজপুর	বোচাগঞ্জ	আটগাঁও	৭৮৪,২০০
৩৭২৫	রংপুর	দিনাজপুর	বোচাগঞ্জ	ছাতইল	৭২৯,৩০০
৩৭২৬	রংপুর	দিনাজপুর	বোচাগঞ্জ	ঈশানিয়া	৭৪৯,১০০
৩৭২৭	রংপুর	দিনাজপুর	বোচাগঞ্জ	মুর্শিদহাট	৬৪৪,২০০
৩৭২৮	রংপুর	দিনাজপুর	বোচাগঞ্জ	নাফানগর	৭২৮,৪০০
৩৭২৯	রংপুর	দিনাজপুর	বোচাগঞ্জ	রণগাঁও	৭৬৪,৪০০
			বোচাগঞ্জ		৪,৩৯৯,৬০০
৩৭৩০	রংপুর	দিনাজপুর	চিরিরবন্দর	আব্দুলপুর	৮১২,৯০০
৩৭৩১	রংপুর	দিনাজপুর	চিরিরবন্দর	আলোকডিহি	৫০৪,৫০০
৩৭৩২	রংপুর	দিনাজপুর	চিরিরবন্দর	অমরপুর	৭৫৭,৭০০
৩৭৩৩	রংপুর	দিনাজপুর	চিরিরবন্দর	আউলিয়াপুকুর	৭৯৫,০০০
৩৭৩৪	রংপুর	দিনাজপুর	চিরিরবন্দর	ভিয়াইল	৭২৭,১০০
৩৭৩৫	রংপুর	দিনাজপুর	চিরিরবন্দর	ফতেজংপুর	৭৬৯,০০০
৩৭৩৬	রংপুর	দিনাজপুর	চিরিরবন্দর	ইসবপুর	৭৫৯,৫০০
৩৭৩৭	রংপুর	দিনাজপুর	চিরিরবন্দর	নশরতপুর	৬৩৭,৩০০
৩৭৩৮	রংপুর	দিনাজপুর	চিরিরবন্দর	পুনট্রি	৮৩১,৩০০
৩৭৩৯	রংপুর	দিনাজপুর	চিরিরবন্দর	সাইতারা	৭৮৩,৭০০
৩৭৪০	রংপুর	দিনাজপুর	চিরিরবন্দর	সাতনাল	৬১৯,১০০
৩৭৪১	রংপুর	দিনাজপুর	চিরিরবন্দর	তেতুলিয়া	৫৮৪,৬০০
			চিরিরবন্দর		৮,৫৮১,৭০০
৩৭৪২	রংপুর	দিনাজপুর	ফুলবাড়ী	আলাদিপুর	৭১০,০০০
৩৭৪৩	রংপুর	দিনাজপুর	ফুলবাড়ী	বেতদীঘি	৭৩৮,৩০০
৩৭৪৪	রংপুর	দিনাজপুর	ফুলবাড়ী	দৌলতপুর	৬৬১,৯০০
৩৭৪৫	রংপুর	দিনাজপুর	ফুলবাড়ী	এলুয়াড়ী	৭৫৬,৭০০
৩৭৪৬	রংপুর	দিনাজপুর	ফুলবাড়ী	কাজিহাল	৭৪৬,৪০০
৩৭৪৭	রংপুর	দিনাজপুর	ফুলবাড়ী	খয়েরবাড়ী	৫২৮,৩০০
৩৭৪৮	রংপুর	দিনাজপুর	ফুলবাড়ী	শিবনগর	৭৪৯,৯০০
			ফুলবাড়ী		৪,৮৯১,৫০০
৩৭৪৯	রংপুর	দিনাজপুর	ঘোড়াঘাট	বুলকীপুর	৮১৩,১০০
৩৭৫০	রংপুর	দিনাজপুর	ঘোড়াঘাট	ঘোড়াঘাট	৫৪৯,৫০০
৩৭৫১	রংপুর	দিনাজপুর	ঘোড়াঘাট	পালশা	৭৯২,০০০
৩৭৫২	রংপুর	দিনাজপুর	ঘোড়াঘাট	শিংড়া	৮৬৬,৬০০
			ঘোড়াঘাট		৩,০২১,২০০
৩৭৫৩	রংপুর	দিনাজপুর	হাকিমপুর	আলীহাট	৭৭০,৫০০
৩৭৫৪	রংপুর	দিনাজপুর	হাকিমপুর	বোয়ালদাড়	৭৮১,৫০০


জিয়াউর রহমান
 উপসচিব
 স্থানীয় সরকার বিভাগ
 গণপ্রজাতন্ত্রী বাংলাদেশ সরকার


৩৭৫৫	রংপুর	দিনাজপুর	হাকিমপুর	খট্টামাধবপাড়া	৭৩১,০০০
			হাকিমপুর		২,২৮৩,০০০
৩৭৫৬	রংপুর	দিনাজপুর	কাহারোল	ডাবোর	৭৮৩,৫০০
৩৭৫৭	রংপুর	দিনাজপুর	কাহারোল	মুকুন্দপুর	৮৩০,৮০০
৩৭৫৮	রংপুর	দিনাজপুর	কাহারোল	রামচন্দ্রপুর	৭৯১,১০০
৩৭৫৯	রংপুর	দিনাজপুর	কাহারোল	রসুলপুর	৭৬৬,৩০০
৩৭৬০	রংপুর	দিনাজপুর	কাহারোল	সুন্দরপুর	৮১০,৫০০
৩৭৬১	রংপুর	দিনাজপুর	কাহারোল	তারগাঁও	৭৭২,১০০
			কাহারোল		৪,৭৫৪,৩০০
৩৭৬২	রংপুর	দিনাজপুর	খানসামা	আলোকঝাড়ী	৮২৮,৪০০
৩৭৬৩	রংপুর	দিনাজপুর	খানসামা	আংগারপাড়া	৮০১,৯০০
৩৭৬৪	রংপুর	দিনাজপুর	খানসামা	ভাবকী	৭৮৭,৩০০
৩৭৬৫	রংপুর	দিনাজপুর	খানসামা	ভেড়ভেড়ী	৭৯১,৬০০
৩৭৬৬	রংপুর	দিনাজপুর	খানসামা	গোয়ালডিহি	৮০২,৩০০
৩৭৬৭	রংপুর	দিনাজপুর	খানসামা	খামারপাড়া	৭৯৯,৩০০
			খানসামা		৪,৮১০,৮০০
৩৭৬৮	রংপুর	দিনাজপুর	দিনাজপুর সদর	আস্করপুর	৭১৭,৩০০
৩৭৬৯	রংপুর	দিনাজপুর	দিনাজপুর সদর	আউলিয়াপুর	৯৯১,৬০০
৩৭৭০	রংপুর	দিনাজপুর	দিনাজপুর সদর	চেহেলগাজী	১,০১২,৮০০
৩৭৭১	রংপুর	দিনাজপুর	দিনাজপুর সদর	ফাজিলপুর	৭৯৬,৩০০
৩৭৭২	রংপুর	দিনাজপুর	দিনাজপুর সদর	কমলপুর	৭৩৯,৯০০
৩৭৭৩	রংপুর	দিনাজপুর	দিনাজপুর সদর	শংকরপুর	৭৫৭,২০০
৩৭৭৪	রংপুর	দিনাজপুর	দিনাজপুর সদর	শশরা	৭৬৬,১০০
৩৭৭৫	রংপুর	দিনাজপুর	দিনাজপুর সদর	শেখপুরা	৮৩৬,২০০
৩৭৭৬	রংপুর	দিনাজপুর	দিনাজপুর সদর	সুন্দরবন	৮৫০,৬০০
৩৭৭৭	রংপুর	দিনাজপুর	দিনাজপুর সদর	উথরাইল	৭৫৫,০০০
			দিনাজপুর সদর		৮,২২৩,০০০
৩৭৭৮	রংপুর	দিনাজপুর	নবাবগঞ্জ	ভাদুরিয়া	৮০০,৭০০
৩৭৭৯	রংপুর	দিনাজপুর	নবাবগঞ্জ	বিনোদনগর	৯০২,০০০
৩৭৮০	রংপুর	দিনাজপুর	নবাবগঞ্জ	দাউদপুর	৮৩০,৩০০
৩৭৮১	রংপুর	দিনাজপুর	নবাবগঞ্জ	গোলাপগঞ্জ	৮৮৭,৩০০
৩৭৮২	রংপুর	দিনাজপুর	নবাবগঞ্জ	জয়পুর	৭৫৫,০০০
৩৭৮৩	রংপুর	দিনাজপুর	নবাবগঞ্জ	কুশদহ	৮৯২,৭০০
৩৭৮৪	রংপুর	দিনাজপুর	নবাবগঞ্জ	মাহমুদপুর	৮১৪,১০০
৩৭৮৫	রংপুর	দিনাজপুর	নবাবগঞ্জ	পুটিমারা	৬৪৯,৭০০
৩৭৮৬	রংপুর	দিনাজপুর	নবাবগঞ্জ	শালখুরিয়া	৫৪৭,৫০০
			নবাবগঞ্জ		৭,০৭৯,৩০০
৩৭৮৭	রংপুর	দিনাজপুর	পার্বতীপুর	বেলাইচন্ডি	৯৫৮,৩০০
৩৭৮৮	রংপুর	দিনাজপুর	পার্বতীপুর	চন্ডিপুর	৮৩৭,৮০০
৩৭৮৯	রংপুর	দিনাজপুর	পার্বতীপুর	হাবড়া	৮৭৩,৪০০
৩৭৯০	রংপুর	দিনাজপুর	পার্বতীপুর	হামিদপুর	৮৮৮,৮০০
৩৭৯১	রংপুর	দিনাজপুর	পার্বতীপুর	হরিরামপুর	৯৭৪,২০০
৩৭৯২	রংপুর	দিনাজপুর	পার্বতীপুর	মনমথপুর	৮৯৩,৯০০
৩৭৯৩	রংপুর	দিনাজপুর	পার্বতীপুর	মোমিনপুর	৮০৩,৩০০
৩৭৯৪	রংপুর	দিনাজপুর	পার্বতীপুর	মোস্তফাপুর	৭৯৭,৫০০
৩৭৯৫	রংপুর	দিনাজপুর	পার্বতীপুর	পলাশবাড়ী	৯৯২,৭০০
৩৭৯৬	রংপুর	দিনাজপুর	পার্বতীপুর	রামপুর	৭৪০,৮০০
			পার্বতীপুর		৮,৭৬০,৭০০


জিয়াউর রহমান
 উপসচিব
 স্থানীয় সরকার বিভাগ
 গণপ্রজাতন্ত্রী বাংলাদেশ সরকার

৩৭৯৭	রংপুর	গাইবান্ধা	ফুলছড়ি	এরেন্ডাবাড়ী	৭৫৮,৮০০
৩৭৯৮	রংপুর	গাইবান্ধা	ফুলছড়ি	ফজলপুর	৭২০,৮০০
৩৭৯৯	রংপুর	গাইবান্ধা	ফুলছড়ি	ফুলছড়ি	৮৮৮,৮০০
৩৮০০	রংপুর	গাইবান্ধা	ফুলছড়ি	গজারিয়া	৬৩৬,৫০০
৩৮০১	রংপুর	গাইবান্ধা	ফুলছড়ি	কষ্টিপাড়া	৭৬০,৩০০
৩৮০২	রংপুর	গাইবান্ধা	ফুলছড়ি	উদাখালী	৭৩৫,৮০০
৩৮০৩	রংপুর	গাইবান্ধা	ফুলছড়ি	উড়িয়া	৬৫১,৩০০
			ফুলছড়ি		৫,১৫১,৫০০
৩৮০৪	রংপুর	গাইবান্ধা	গাইবান্ধা সদর	বাদিয়াখালী	৭৫৭,৫০০
৩৮০৫	রংপুর	গাইবান্ধা	গাইবান্ধা সদর	বল্লমঝাড়	৯৮৮,৮০০
৩৮০৬	রংপুর	গাইবান্ধা	গাইবান্ধা সদর	বোয়ালি	৮২৬,৫০০
৩৮০৭	রংপুর	গাইবান্ধা	গাইবান্ধা সদর	ঘাগোয়া	৬৮১,৭০০
৩৮০৮	রংপুর	গাইবান্ধা	গাইবান্ধা সদর	গিদারী	৭৫৭,৬০০
৩৮০৯	রংপুর	গাইবান্ধা	গাইবান্ধা সদর	কামারজানি	৬৪৭,১০০
৩৮১০	রংপুর	গাইবান্ধা	গাইবান্ধা সদর	খোলাহাটী	৮৯৫,৮০০
৩৮১১	রংপুর	গাইবান্ধা	গাইবান্ধা সদর	কুপতলা	৭৩৪,৬০০
৩৮১২	রংপুর	গাইবান্ধা	গাইবান্ধা সদর	লক্ষ্মীপুর	৮০৪,১০০
৩৮১৩	রংপুর	গাইবান্ধা	গাইবান্ধা সদর	মালিবাড়ী	৭৪৯,৮০০
৩৮১৪	রংপুর	গাইবান্ধা	গাইবান্ধা সদর	মোল্লারচর	৬১১,৭০০
৩৮১৫	রংপুর	গাইবান্ধা	গাইবান্ধা সদর	রামচন্দ্রপুর	৮২৭,৮০০
৩৮১৬	রংপুর	গাইবান্ধা	গাইবান্ধা সদর	সাহাপাড়া	৬৭০,২০০
			গাইবান্ধা সদর		৯,৯৫২,০০০
৩৮১৭	রংপুর	গাইবান্ধা	গোবিন্দগঞ্জ	দরবন্ত	৯২০,৬০০
৩৮১৮	রংপুর	গাইবান্ধা	গোবিন্দগঞ্জ	ফুলবাড়ী	৬৮৯,৬০০
৩৮১৯	রংপুর	গাইবান্ধা	গোবিন্দগঞ্জ	গুমানীগঞ্জ	৭১৬,৮০০
৩৮২০	রংপুর	গাইবান্ধা	গোবিন্দগঞ্জ	হরিরামপুর	৮০৫,৩০০
৩৮২১	রংপুর	গাইবান্ধা	গোবিন্দগঞ্জ	কামারদহ	৭৬২,৯০০
৩৮২২	রংপুর	গাইবান্ধা	গোবিন্দগঞ্জ	কামদিয়া	৭৯২,৬০০
৩৮২৩	রংপুর	গাইবান্ধা	গোবিন্দগঞ্জ	কাটাবাড়ী	৮৪০,৬০০
৩৮২৪	রংপুর	গাইবান্ধা	গোবিন্দগঞ্জ	কোচাশহর	১,০৪৭,০০০
৩৮২৫	রংপুর	গাইবান্ধা	গোবিন্দগঞ্জ	মহিমাগঞ্জ	৮৩১,৩০০
৩৮২৬	রংপুর	গাইবান্ধা	গোবিন্দগঞ্জ	নাকাই	৭৯৮,৮০০
৩৮২৭	রংপুর	গাইবান্ধা	গোবিন্দগঞ্জ	রাজাহার	৬৬৬,১০০
৩৮২৮	রংপুর	গাইবান্ধা	গোবিন্দগঞ্জ	রাখালবুরুজ	৭৭৪,৯০০
৩৮২৯	রংপুর	গাইবান্ধা	গোবিন্দগঞ্জ	শালমারা	৬৯০,৮০০
৩৮৩০	রংপুর	গাইবান্ধা	গোবিন্দগঞ্জ	সাপমারা	৬৮৫,১০০
৩৮৩১	রংপুর	গাইবান্ধা	গোবিন্দগঞ্জ	শাখাহার	৭৫৯,৯০০
৩৮৩২	রংপুর	গাইবান্ধা	গোবিন্দগঞ্জ	শিবপুর	৬৪১,৩০০
৩৮৩৩	রংপুর	গাইবান্ধা	গোবিন্দগঞ্জ	তালুককানুপুর	৮৭৪,৯০০
			গোবিন্দগঞ্জ		১৩,২৯৭,৭০০
৩৮৩৪	রংপুর	গাইবান্ধা	পলাশবাড়ী	বরিশাল	৭১৪,৩০০
৩৮৩৫	রংপুর	গাইবান্ধা	পলাশবাড়ী	বেতকাপা	৭৩৩,৮০০
৩৮৩৬	রংপুর	গাইবান্ধা	পলাশবাড়ী	হরিনাথপুর	৬৫৫,৭০০
৩৮৩৭	রংপুর	গাইবান্ধা	পলাশবাড়ী	কিশোরগাড়া	৭৮৩,১০০
৩৮৩৮	রংপুর	গাইবান্ধা	পলাশবাড়ী	হোসেনপুর	৭০০,১০০
৩৮৩৯	রংপুর	গাইবান্ধা	পলাশবাড়ী	পবনাপুর	৬৯৭,৮০০


জিয়াউর রহমান
 উপসচিব
 স্থানীয় সরকার বিভাগ
 গণপ্রজাতন্ত্রী বাংলাদেশ সরকার


৩৮৪০	রংপুর	গাইবান্ধা	পলাশবাড়ী	মহদীপুর	৭৭৫,১০০
৩৮৪১	রংপুর	গাইবান্ধা	পলাশবাড়ী	মনোহরপুর	৭০০,১০০
			পলাশবাড়ী		৫,৭৫৯,৬০০
৩৮৪২	রংপুর	গাইবান্ধা	সাদুল্লাপুর	বনগ্রাম	৭০৮,৫০০
৩৮৪৩	রংপুর	গাইবান্ধা	সাদুল্লাপুর	ভাতগ্রাম	৭১১,৯০০
৩৮৪৪	রংপুর	গাইবান্ধা	সাদুল্লাপুর	দামদরপুর	৭৪৪,০০০
৩৮৪৫	রংপুর	গাইবান্ধা	সাদুল্লাপুর	ধাপেরহাট	৭৭০,৭০০
৩৮৪৬	রংপুর	গাইবান্ধা	সাদুল্লাপুর	ফরিদপুর	৭১১,৯০০
৩৮৪৭	রংপুর	গাইবান্ধা	সাদুল্লাপুর	ইদিলপুর	৭৭৬,১০০
৩৮৪৮	রংপুর	গাইবান্ধা	সাদুল্লাপুর	জামালপুর	৭৪২,৮০০
৩৮৪৯	রংপুর	গাইবান্ধা	সাদুল্লাপুর	খোর্দকোমরপুর	৫৮৮,০০০
৩৮৫০	রংপুর	গাইবান্ধা	সাদুল্লাপুর	কামারপাড়া	৬৭২,২০০
৩৮৫১	রংপুর	গাইবান্ধা	সাদুল্লাপুর	নলডাঙ্গা	৭১৩,১০০
৩৮৫২	রংপুর	গাইবান্ধা	সাদুল্লাপুর	রসুলপুর	৭০২,৮০০
			সাদুল্লাপুর		৭,৮৪২,০০০
৩৮৫৩	রংপুর	গাইবান্ধা	সাঘাটা	ভরতখালী	৬৬৫,৪০০
৩৮৫৪	রংপুর	গাইবান্ধা	সাঘাটা	বোনারপাড়া	৭৯৯,০০০
৩৮৫৫	রংপুর	গাইবান্ধা	সাঘাটা	ঘুড়িদহ	৭৫৬,৬০০
৩৮৫৬	রংপুর	গাইবান্ধা	সাঘাটা	হলদিয়া	৭৫৪,০০০
৩৮৫৭	রংপুর	গাইবান্ধা	সাঘাটা	কচুয়া	৭৩৩,৬০০
৩৮৫৮	রংপুর	গাইবান্ধা	সাঘাটা	কামালেরপাড়া	৮৪৪,৫০০
৩৮৫৯	রংপুর	গাইবান্ধা	সাঘাটা	পদুমশহর	৭১৮,৪০০
৩৮৬০	রংপুর	গাইবান্ধা	সাঘাটা	সাঘাটা	৭১০,৬০০
৩৮৬১	রংপুর	গাইবান্ধা	সাঘাটা	মুন্সিনগর	৬৪১,৬০০
৩৮৬২	রংপুর	গাইবান্ধা	সাঘাটা	জুমারবাড়ী	৭৩৩,৯০০
			সাঘাটা		৭,৩৫৭,৬০০
৩৮৬৩	রংপুর	গাইবান্ধা	সুন্দরগঞ্জ	বামুনডাংগা	৮৯৬,৩০০
৩৮৬৪	রংপুর	গাইবান্ধা	সুন্দরগঞ্জ	বেলকা	৭০৩,৫০০
৩৮৬৫	রংপুর	গাইবান্ধা	সুন্দরগঞ্জ	চন্ডিপুর	৭৩২,১০০
৩৮৬৬	রংপুর	গাইবান্ধা	সুন্দরগঞ্জ	ছাপারহাটী	৮৪৪,১০০
৩৮৬৭	রংপুর	গাইবান্ধা	সুন্দরগঞ্জ	দহবন্দ	৬৪৯,৯০০
৩৮৬৮	রংপুর	গাইবান্ধা	সুন্দরগঞ্জ	ধোপাডাংগা	৭৫৭,৮০০
৩৮৬৯	রংপুর	গাইবান্ধা	সুন্দরগঞ্জ	হরিপুর	৬৭৬,৫০০
৩৮৭০	রংপুর	গাইবান্ধা	সুন্দরগঞ্জ	কষ্টিবাড়ী	৮০১,২০০
৩৮৭১	রংপুর	গাইবান্ধা	সুন্দরগঞ্জ	কাপাসিয়া	৬৫৬,৯০০
৩৮৭২	রংপুর	গাইবান্ধা	সুন্দরগঞ্জ	রামজীবন	৭৩৮,৫০০
৩৮৭৩	রংপুর	গাইবান্ধা	সুন্দরগঞ্জ	শান্তিরাম	৭৪১,৯০০
৩৮৭৪	রংপুর	গাইবান্ধা	সুন্দরগঞ্জ	সর্বানন্দ	৮২৩,৪০০
৩৮৭৫	রংপুর	গাইবান্ধা	সুন্দরগঞ্জ	সোনারায়	৬৯১,৪০০
৩৮৭৬	রংপুর	গাইবান্ধা	সুন্দরগঞ্জ	শ্রীপুর	৮৬৫,৮০০
৩৮৭৭	রংপুর	গাইবান্ধা	সুন্দরগঞ্জ	তারাপুর	৭৯১,১০০
			সুন্দরগঞ্জ		১১,৩৭০,৪০০
৩৮৭৮	রংপুর	কুড়িগ্রাম	ভুরুঙ্গামারী	আন্ধারীঝাড়	৭৪২,০০০
৩৮৭৯	রংপুর	কুড়িগ্রাম	ভুরুঙ্গামারী	ভুরুঙ্গামারি	৯১২,৯০০
৩৮৮০	রংপুর	কুড়িগ্রাম	ভুরুঙ্গামারী	বলদিয়া	১,৬৯২,৪০০
৩৮৮১	রংপুর	কুড়িগ্রাম	ভুরুঙ্গামারী	বঙ্গসোনাহাট	৬৬৮,২০০


জিয়াউদ্দিন রহমান
 উপসচিব
 স্থানীয় সরকার বিভাগ
 গণপ্রজাতন্ত্রী বাংলাদেশ সরকার


৩৮৮২	রংপুর	কুড়িগ্রাম	ভুরুঙ্গামারী	চরভুরুঙ্গামারী	৬০৮,৯০০
৩৮৮৩	রংপুর	কুড়িগ্রাম	ভুরুঙ্গামারী	জয়মনিরহাট	৬০১,৯০০
৩৮৮৪	রংপুর	কুড়িগ্রাম	ভুরুঙ্গামারী	পাইকেরছড়া	৭৩৫,৭০০
৩৮৮৫	রংপুর	কুড়িগ্রাম	ভুরুঙ্গামারী	শিলখুড়ি	৭৩০,৯০০
৩৮৮৬	রংপুর	কুড়িগ্রাম	ভুরুঙ্গামারী	পাথরডুবি	৭১৩,৯০০
৩৮৮৭	রংপুর	কুড়িগ্রাম	ভুরুঙ্গামারী	তিলাই	৬২২,৯০০
			ভুরুঙ্গামারী		৮,০২৯,৭০০
৩৮৮৮	রংপুর	কুড়িগ্রাম	রাজীবপুর	রাজিবপুর	৮৩৬,৪০০
৩৮৮৯	রংপুর	কুড়িগ্রাম	রাজীবপুর	কোদালকাটি	৬৩১,৬০০
৩৮৯০	রংপুর	কুড়িগ্রাম	রাজীবপুর	মোহনগঞ্জ	৮৬৫,৩০০
			রাজীবপুর		২,৩৩৩,৩০০
৩৮৯১	রংপুর	কুড়িগ্রাম	চিলমারী	অষ্টমীরচর	৬২৩,৫০০
৩৮৯২	রংপুর	কুড়িগ্রাম	চিলমারী	চিলমারী	৫৯২,৮০০
৩৮৯৩	রংপুর	কুড়িগ্রাম	চিলমারী	নয়ারহাট	৫১৩,৬০০
৩৮৯৪	রংপুর	কুড়িগ্রাম	চিলমারী	রমনা	৭২৬,৮০০
৩৮৯৫	রংপুর	কুড়িগ্রাম	চিলমারী	রাণীগঞ্জ	৬৯২,২০০
৩৮৯৬	রংপুর	কুড়িগ্রাম	চিলমারী	ধানাহাট	৮২১,৫০০
			চিলমারী		৩,৯৭০,৪০০
৩৮৯৭	রংপুর	কুড়িগ্রাম	ফুলবাড়ী	বড়ভিটা	৭৯৬,২০০
৩৮৯৮	রংপুর	কুড়িগ্রাম	ফুলবাড়ী	ভাঙ্গামোড়	৮১৪,১০০
৩৮৯৯	রংপুর	কুড়িগ্রাম	ফুলবাড়ী	ফুলবাড়ী	৮৩৯,৮০০
৩৯০০	রংপুর	কুড়িগ্রাম	ফুলবাড়ী	কাশীপুর	৭৮৪,২০০
৩৯০১	রংপুর	কুড়িগ্রাম	ফুলবাড়ী	নাওভাঙ্গা	৭০৩,৯০০
৩৯০২	রংপুর	কুড়িগ্রাম	ফুলবাড়ী	শিমুলবাড়ী	৬৩৩,৯০০
			ফুলবাড়ী		৪,৫৭২,১০০
৩৯০৩	রংপুর	কুড়িগ্রাম	কুড়িগ্রাম সদর	বেলগাছা	৮০৯,৭০০
৩৯০৪	রংপুর	কুড়িগ্রাম	কুড়িগ্রাম সদর	পাঁচগাছি	৮৫২,৫০০
৩৯০৫	রংপুর	কুড়িগ্রাম	কুড়িগ্রাম সদর	ভোগডাংগা	১,০২৫,৬০০
৩৯০৬	রংপুর	কুড়িগ্রাম	কুড়িগ্রাম সদর	ঘোগাদহ	৮২৯,৬০০
৩৯০৭	রংপুর	কুড়িগ্রাম	কুড়িগ্রাম সদর	হলোখানা	৮৭০,৪০০
৩৯০৮	রংপুর	কুড়িগ্রাম	কুড়িগ্রাম সদর	যাত্রাপুর	৬৮১,৭০০
৩৯০৯	রংপুর	কুড়িগ্রাম	কুড়িগ্রাম সদর	কাঁঠালবাড়ী	৭৬২,০০০
৩৯১০	রংপুর	কুড়িগ্রাম	কুড়িগ্রাম সদর	মোগলবাসা	৬৩৫,২০০
			কুড়িগ্রাম সদর		৬,৪৬৬,৭০০
৩৯১১	রংপুর	কুড়িগ্রাম	নাগেশ্বরী	বল্লভেরখাস	৮২৭,৮০০
৩৯১২	রংপুর	কুড়িগ্রাম	নাগেশ্বরী	বামনডাংগা	৬৫৩,৬০০
৩৯১৩	রংপুর	কুড়িগ্রাম	নাগেশ্বরী	বেকুবাড়ী	৬৭৬,৪০০
৩৯১৪	রংপুর	কুড়িগ্রাম	নাগেশ্বরী	ভিতরবন্দ	৬৮৪,৭০০
৩৯১৫	রংপুর	কুড়িগ্রাম	নাগেশ্বরী	হাছনাবাদ	৬৪১,৪০০
৩৯১৬	রংপুর	কুড়িগ্রাম	নাগেশ্বরী	কচাকাটা	৬৯৬,৯০০
৩৯১৭	রংপুর	কুড়িগ্রাম	নাগেশ্বরী	কালীগঞ্জ	৬৭৯,৫০০
৩৯১৮	রংপুর	কুড়িগ্রাম	নাগেশ্বরী	কেদার	৭৮৯,৯০০
৩৯১৯	রংপুর	কুড়িগ্রাম	নাগেশ্বরী	নারায়ণপুর	৯২৩,৩০০
৩৯২০	রংপুর	কুড়িগ্রাম	নাগেশ্বরী	নেওয়ারী	৬৬৯,৬০০
৩৯২১	রংপুর	কুড়িগ্রাম	নাগেশ্বরী	নুনখাওয়া	৭২৮,৩০০
৩৯২২	রংপুর	কুড়িগ্রাম	নাগেশ্বরী	রায়গঞ্জ	৭৭৬,২০০


জিয়াউর রহমান
 উপসচিব
 স্থানীয় সরকার বিভাগ
 গণপ্রজাতন্ত্রী বাংলাদেশ সরকার

৩৯২৩	রংপুর	কুড়িগ্রাম	নাগেশ্বরী	রামখানা	৭৭৬,৮০০
৩৯২৪	রংপুর	কুড়িগ্রাম	নাগেশ্বরী	সন্তোষপুর	৮১৩,১০০
			নাগেশ্বরী		১০,৩৩৭,৫০০
৩৯২৫	রংপুর	কুড়িগ্রাম	রাজারহাট	বিদ্যানন্দ	৬৩২,৮০০
৩৯২৬	রংপুর	কুড়িগ্রাম	রাজারহাট	উমরমজিদ	৭২৫,৩০০
৩৯২৭	রংপুর	কুড়িগ্রাম	রাজারহাট	সিনাই	৭৩৬,৪০০
৩৯২৮	রংপুর	কুড়িগ্রাম	রাজারহাট	ঘড়িয়ালডাংগা	৭৭৬,৫০০
৩৯২৯	রংপুর	কুড়িগ্রাম	রাজারহাট	নাজিমখান	৬৪০,৫০০
৩৯৩০	রংপুর	কুড়িগ্রাম	রাজারহাট	রাজারহাট	৭৭৫,৫০০
৩৯৩১	রংপুর	কুড়িগ্রাম	রাজারহাট	চাকিরপশার	৮০০,২০০
			রাজারহাট		৫,০৮৭,২০০
৩৯৩২	রংপুর	কুড়িগ্রাম	রৌমারী	বন্দবেড়	৮৮০,৫০০
৩৯৩৩	রংপুর	কুড়িগ্রাম	রৌমারী	যাদুরচর	৯০৫,০০০
৩৯৩৪	রংপুর	কুড়িগ্রাম	রৌমারী	রৌমারী	৯৫০,৯০০
৩৯৩৫	রংপুর	কুড়িগ্রাম	রৌমারী	দাঁতভাঙ্গা	৯৪৬,৬০০
৩৯৩৬	রংপুর	কুড়িগ্রাম	রৌমারী	চরশৌলমারী	৭৬৬,৮০০
৩৯৩৭	রংপুর	কুড়িগ্রাম	রৌমারী	শৌলমারী	৮১১,১০০
			রৌমারী		৫,২৬০,৯০০
৩৯৩৮	রংপুর	কুড়িগ্রাম	উলিপুর	বজরা	৭৬১,৩০০
৩৯৩৯	রংপুর	কুড়িগ্রাম	উলিপুর	বুড়াবুড়ি	৮১৪,৬০০
৩৯৪০	রংপুর	কুড়িগ্রাম	উলিপুর	দলদলিয়া	৭০৭,২০০
৩৯৪১	রংপুর	কুড়িগ্রাম	উলিপুর	ধরনীবাড়ী	৭৬৪,১০০
৩৯৪২	রংপুর	কুড়িগ্রাম	উলিপুর	দুর্গাপুর	৮১৮,৩০০
৩৯৪৩	রংপুর	কুড়িগ্রাম	উলিপুর	গুনাইগাছ	৭৪৪,৬০০
৩৯৪৪	রংপুর	কুড়িগ্রাম	উলিপুর	হাতীয়া	৭৮৩,০০০
৩৯৪৫	রংপুর	কুড়িগ্রাম	উলিপুর	পান্ডুল	৬৮৩,২০০
৩৯৪৬	রংপুর	কুড়িগ্রাম	উলিপুর	সাহেবেরআলগা	৬৬১,৩০০
৩৯৪৭	রংপুর	কুড়িগ্রাম	উলিপুর	বেগমগঞ্জ	৬০৫,৫০০
৩৯৪৮	রংপুর	কুড়িগ্রাম	উলিপুর	ধামশ্রেণী	৬৬৫,৫০০
৩৯৪৯	রংপুর	কুড়িগ্রাম	উলিপুর	তবকপুর	৭৭৯,১০০
৩৯৫০	রংপুর	কুড়িগ্রাম	উলিপুর	খেতরাই	৬৫৯,৪০০
			উলিপুর		৯,৪৪৭,১০০
৩৯৫১	রংপুর	লালমনিরহাট	আদিতমারী	ভাদাই	৭১৩,১০০
৩৯৫২	রংপুর	লালমনিরহাট	আদিতমারী	ভেলাবাড়ী	৭৩২,০০০
৩৯৫৩	রংপুর	লালমনিরহাট	আদিতমারী	দুর্গাপুর	৭৬৩,৫০০
৩৯৫৪	রংপুর	লালমনিরহাট	আদিতমারী	কমলাবাড়ী	৭২৯,১০০
৩৯৫৫	রংপুর	লালমনিরহাট	আদিতমারী	মহিষাখোঁচা	৭১২,৯০০
৩৯৫৬	রংপুর	লালমনিরহাট	আদিতমারী	পলাশী	৭৮৭,২০০
৩৯৫৭	রংপুর	লালমনিরহাট	আদিতমারী	সাপ্টিবাড়ী	৬৯৮,৪০০
৩৯৫৮	রংপুর	লালমনিরহাট	আদিতমারী	সারপুকুর	৭৬০,৩০০
			আদিতমারী		৫,৮৯৬,৫০০
৩৯৫৯	রংপুর	লালমনিরহাট	হাতীবান্ধা	বড়খাতা	৬৭৭,১০০
৩৯৬০	রংপুর	লালমনিরহাট	হাতীবান্ধা	ভেলাগুড়ি	৭১১,১০০
৩৯৬১	রংপুর	লালমনিরহাট	হাতীবান্ধা	ডাউয়াবাড়ী	৭৪৯,২০০
৩৯৬২	রংপুর	লালমনিরহাট	হাতীবান্ধা	গোড়িমারী	৬৬৩,৪০০
৩৯৬৩	রংপুর	লালমনিরহাট	হাতীবান্ধা	গোতামারী	৬৬৮,৭০০


জিয়াউর রহমান
 উপসচিব
 স্থানীয় সরকার বিভাগ
 পল্লীসংস্কৃতি বাংলাদেশ সরকার


৩৯৬৪	রংপুর	লালমনিরহাট	হাতীবান্ধা	নওদাবাস	৬২২,৯০০
৩৯৬৫	রংপুর	লালমনিরহাট	হাতীবান্ধা	পাটিকাপাড়া	৫৮৮,০০০
৩৯৬৬	রংপুর	লালমনিরহাট	হাতীবান্ধা	সিংগীমারী	৬৯৫,৫০০
৩৯৬৭	রংপুর	লালমনিরহাট	হাতীবান্ধা	সিন্দুনা	৫৭২,৭০০
৩৯৬৮	রংপুর	লালমনিরহাট	হাতীবান্ধা	টংভাঙ্গা	৭১৪,৮০০
৩৯৬৯	রংপুর	লালমনিরহাট	হাতীবান্ধা	সানিয়াজান	৬৩৫,৯০০
৩৯৭০	রংপুর	লালমনিরহাট	হাতীবান্ধা	ফকিরপাড়া	৬২৮,৯০০
			হাতীবান্ধা		৭,৯২৮,২০০
৩৯৭১	রংপুর	লালমনিরহাট	কালীগঞ্জ	ভেটমারী	৮৮১,৪০০
৩৯৭২	রংপুর	লালমনিরহাট	কালীগঞ্জ	চলবলা	৭২৯,৯০০
৩৯৭৩	রংপুর	লালমনিরহাট	কালীগঞ্জ	দলগ্রাম	৭৫১,৫০০
৩৯৭৪	রংপুর	লালমনিরহাট	কালীগঞ্জ	গোড়ল	৬৬৬,০০০
৩৯৭৫	রংপুর	লালমনিরহাট	কালীগঞ্জ	কাকিনা	৭৭৪,৪০০
৩৯৭৬	রংপুর	লালমনিরহাট	কালীগঞ্জ	মদাতী	৮৬৮,৮০০
৩৯৭৭	রংপুর	লালমনিরহাট	কালীগঞ্জ	চন্দ্রপুর	৮৩৭,৫০০
৩৯৭৮	রংপুর	লালমনিরহাট	কালীগঞ্জ	তুশভান্ডার	৯৬৫,০০০
			কালীগঞ্জ		৬,৪৭৪,৫০০
৩৯৭৯	রংপুর	লালমনিরহাট	লালমনিরহাট সদর	বড়বাড়ী	৭৪৭,৭০০
৩৯৮০	রংপুর	লালমনিরহাট	লালমনিরহাট সদর	গোকুন্ডা	৮১৭,১০০
৩৯৮১	রংপুর	লালমনিরহাট	লালমনিরহাট সদর	হারাটী	৭৩৬,৩০০
৩৯৮২	রংপুর	লালমনিরহাট	লালমনিরহাট সদর	খুনিয়াগাছা	৭৬০,৫০০
৩৯৮৩	রংপুর	লালমনিরহাট	লালমনিরহাট সদর	কুলাঘাট	৭৬৯,০০০
৩৯৮৪	রংপুর	লালমনিরহাট	লালমনিরহাট সদর	মোগলহাট	৮০৭,৮০০
৩৯৮৫	রংপুর	লালমনিরহাট	লালমনিরহাট সদর	মহেন্দ্রনগর	৮৫৪,৯০০
৩৯৮৬	রংপুর	লালমনিরহাট	লালমনিরহাট সদর	পঞ্চগ্রাম	৭৮৩,৩০০
৩৯৮৭	রংপুর	লালমনিরহাট	লালমনিরহাট সদর	রাজাপুর	৬৯৬,৪০০
			লালমনিরহাট সদর		৬,৯৭৩,০০০
৩৯৮৮	রংপুর	লালমনিরহাট	পাটগ্রাম	বাউরা	৭৮৪,৯০০
৩৯৮৯	রংপুর	লালমনিরহাট	পাটগ্রাম	জগতবেড়	৭৭৬,০০০
৩৯৯০	রংপুর	লালমনিরহাট	পাটগ্রাম	কুচলিবাড়ী	৬৯২,৩০০
৩৯৯১	রংপুর	লালমনিরহাট	পাটগ্রাম	পাটগ্রাম	৭৭৭,০০০
৩৯৯২	রংপুর	লালমনিরহাট	পাটগ্রাম	শ্রীরামপুর	৭৫৪,৭০০
৩৯৯৩	রংপুর	লালমনিরহাট	পাটগ্রাম	দহগ্রাম	৫৫৬,৬০০
৩৯৯৪	রংপুর	লালমনিরহাট	পাটগ্রাম	বুড়িমারি	৬৯০,৪০০
৩৯৯৫	রংপুর	লালমনিরহাট	পাটগ্রাম	জোংড়া	৮২১,৩০০
			পাটগ্রাম		৫,৮৫৩,২০০
৩৯৯৬	রংপুর	নীলফামারী	ডিমলা	বালাপাড়া	৮৯৯,৫০০
৩৯৯৭	রংপুর	নীলফামারী	ডিমলা	ডিমলা	১,০২৭,৩০০
৩৯৯৮	রংপুর	নীলফামারী	ডিমলা	গয়াবাড়ী	৬৮৯,২০০
৩৯৯৯	রংপুর	নীলফামারী	ডিমলা	ঝুনাগাছ চাপানী	৯৪৯,৭০০
৪০০০	রংপুর	নীলফামারী	ডিমলা	খগাখড়িবাড়ী	৭১৯,১০০
৪০০১	রংপুর	নীলফামারী	ডিমলা	খালিশাচাপানী	৭৭২,৪০০
৪০০২	রংপুর	নীলফামারী	ডিমলা	নাইতারা	৮৮০,৭০০
৪০০৩	রংপুর	নীলফামারী	ডিমলা	পশ্চিম ছাতনাই	৬৯৭,৭০০
৪০০৪	রংপুর	নীলফামারী	ডিমলা	টেপাখড়িবাড়ী	৬৮৮,৯০০
৪০০৫	রংপুর	নীলফামারী	ডিমলা	পূর্বছাতনাই	৫৬৯,৬০০


জিয়াউদ্দিন রহমান
 উপসচিব
 স্থানীয় সরকার বিভাগ
 গণপ্রজাতন্ত্রী বাংলাদেশ সরকার


			ডিমলা		৭,৮৯৪,১০০
৪০০৬	রংপুর	নীলফামারী	ডোমার	বামুনিয়া	৫৯৮,৯০০
৪০০৭	রংপুর	নীলফামারী	ডোমার	ভোগডাবুড়ি	৯১৩,৬০০
৪০০৮	রংপুর	নীলফামারী	ডোমার	বোড়াগাড়া	৭৮৪,০০০
৪০০৯	রংপুর	নীলফামারী	ডোমার	ডোমার	৬১৭,১০০
৪০১০	রংপুর	নীলফামারী	ডোমার	গোমনাতী	৬৮৮,১০০
৪০১১	রংপুর	নীলফামারী	ডোমার	হরিণচড়া	৫৭৪,৩০০
৪০১২	রংপুর	নীলফামারী	ডোমার	জোড়াবাড়ী	৭১২,৬০০
৪০১৩	রংপুর	নীলফামারী	ডোমার	কেতকীবাড়ী	৬৩১,৭০০
৪০১৪	রংপুর	নীলফামারী	ডোমার	পাংগামটুকপুর	৭০৪,৫০০
৪০১৫	রংপুর	নীলফামারী	ডোমার	সোনারায়	৭৩৩,৭০০
			ডোমার		৬,৯৫৮,৫০০
৪০১৬	রংপুর	নীলফামারী	জলঢাকা	গোলমুন্ডা	৭২২,৩০০
৪০১৭	রংপুর	নীলফামারী	জলঢাকা	মীরগঞ্জ	৭৪৯,৩০০
৪০১৮	রংপুর	নীলফামারী	জলঢাকা	ডাউয়াবাড়ী	৫৭৩,৯০০
৪০১৯	রংপুর	নীলফামারী	জলঢাকা	বালাগ্রাম	৭৩২,৯০০
৪০২০	রংপুর	নীলফামারী	জলঢাকা	গোলনা	৭৬৮,৬০০
৪০২১	রংপুর	নীলফামারী	জলঢাকা	ধর্মপাল	৭২৯,৭০০
৪০২২	রংপুর	নীলফামারী	জলঢাকা	শিমুলবাড়ী	৭২৩,৮০০
৪০২৩	রংপুর	নীলফামারী	জলঢাকা	কাঁঠালী	৭৪১,৮০০
৪০২৪	রংপুর	নীলফামারী	জলঢাকা	খুটামারা	৭৯৮,৪০০
৪০২৫	রংপুর	নীলফামারী	জলঢাকা	শৌলমারী	৭১৩,৯০০
৪০২৬	রংপুর	নীলফামারী	জলঢাকা	কৈমারী	৮৬৫,৭০০
			জলঢাকা		৮,১২০,৩০০
৪০২৭	রংপুর	নীলফামারী	কিশোরগঞ্জ	বাহাগিলি	৬৯৮,৫০০
৪০২৮	রংপুর	নীলফামারী	কিশোরগঞ্জ	বড়ভিটা	৭০৮,২০০
৪০২৯	রংপুর	নীলফামারী	কিশোরগঞ্জ	চাঁদখানা	৬৬৬,২০০
৪০৩০	রংপুর	নীলফামারী	কিশোরগঞ্জ	গাড়াগ্রাম	৭২১,৮০০
৪০৩১	রংপুর	নীলফামারী	কিশোরগঞ্জ	কিশোরগঞ্জ	১,০২৪,১০০
৪০৩২	রংপুর	নীলফামারী	কিশোরগঞ্জ	নিতাই	৭২২,৪০০
৪০৩৩	রংপুর	নীলফামারী	কিশোরগঞ্জ	পুটিমারী	৭৭৬,৬০০
৪০৩৪	রংপুর	নীলফামারী	কিশোরগঞ্জ	মাগুড়া	৭৭৩,৯০০
৪০৩৫	রংপুর	নীলফামারী	কিশোরগঞ্জ	রনচন্ডি	৭২০,৩০০
			কিশোরগঞ্জ		৬,৮১২,০০০
৪০৩৬	রংপুর	নীলফামারী	নীলফামারী সদর	চাপড়া সরঞ্জানী	৭৫০,০০০
৪০৩৭	রংপুর	নীলফামারী	নীলফামারী সদর	চড়াইখোলা	৭৯৮,০০০
৪০৩৮	রংপুর	নীলফামারী	নীলফামারী সদর	চওড়াবড়গাছা	৭৯৪,৩০০
৪০৩৯	রংপুর	নীলফামারী	নীলফামারী সদর	গোড়াগ্রাম	৭৮৯,৬০০
৪০৪০	রংপুর	নীলফামারী	নীলফামারী সদর	ইটাখোলা	৭৪৪,৪০০
৪০৪১	রংপুর	নীলফামারী	নীলফামারী সদর	কচুকাটা	৭৩২,৭০০
৪০৪২	রংপুর	নীলফামারী	নীলফামারী সদর	ঝোকশাবাড়ী	৭৩৭,৭০০
৪০৪৩	রংপুর	নীলফামারী	নীলফামারী সদর	কুন্দুপুকুর	৮১৫,৪০০
৪০৪৪	রংপুর	নীলফামারী	নীলফামারী সদর	পঞ্চপুকুর	৬৭৪,৫০০


জিয়াতির রহমান
 উপসচিব
 স্থানীয় সরকার বিভাগ
 গণপ্রজাতন্ত্রী বাংলাদেশ সরকার

৪০৪৫	রংপুর	নীলফামারী	নীলফামারী সদর	পলাশবাড়ী	৭০৬,৬০০
৪০৪৬	রংপুর	নীলফামারী	নীলফামারী সদর	লক্ষীচাপ	৬৭৫,০০০
৪০৪৭	রংপুর	নীলফামারী	নীলফামারী সদর	রামনগর	৭১৩,৮০০
৪০৪৮	রংপুর	নীলফামারী	নীলফামারী সদর	সংলশী	৭২৪,৮০০
৪০৪৯	রংপুর	নীলফামারী	নীলফামারী সদর	সোনারায়	৮২৫,২০০
৪০৫০	রংপুর	নীলফামারী	নীলফামারী সদর	টুপামারী	৭২৬,২০০
			নীলফামারী সদর		১১,২০৮,২০০
৪০৫১	রংপুর	নীলফামারী	সৈয়দপুর	বাল্লালীপুর	৬৩৫,৬০০
৪০৫২	রংপুর	নীলফামারী	সৈয়দপুর	বোতলগাড়ী	১,০৫৩,৪০০
৪০৫৩	রংপুর	নীলফামারী	সৈয়দপুর	কামারপুকুর	৬৯২,৪০০
৪০৫৪	রংপুর	নীলফামারী	সৈয়দপুর	খাতামধুপুর	৬৮০,২০০
৪০৫৫	রংপুর	নীলফামারী	সৈয়দপুর	কাশিরামবেলপুকুর	৭৬৯,২০০
			সৈয়দপুর		৩,৮৩০,৮০০
৪০৫৬	রংপুর	পঞ্চগড়	আটোয়ারী	আলোয়াখাওয়া	৭৯৯,১০০
৪০৫৭	রংপুর	পঞ্চগড়	আটোয়ারী	বলরামপুর	৬৭০,৬০০
৪০৫৮	রংপুর	পঞ্চগড়	আটোয়ারী	ধামোর	৭১৪,০০০
৪০৫৯	রংপুর	পঞ্চগড়	আটোয়ারী	মির্জাপুর	৭৬১,১০০
৪০৬০	রংপুর	পঞ্চগড়	আটোয়ারী	রাধানগর	৭৩৫,৮০০
৪০৬১	রংপুর	পঞ্চগড়	আটোয়ারী	তোড়িয়া	৬৯৫,৫০০
			আটোয়ারী		৪,৩৭৬,১০০
৪০৬২	রংপুর	পঞ্চগড়	বোদা	বড়শষী	৭৯৭,২০০
৪০৬৩	রংপুর	পঞ্চগড়	বোদা	বেংহারী বনগ্রাম	৭৮২,৫০০
৪০৬৪	রংপুর	পঞ্চগড়	বোদা	বোদা	৫৭১,২০০
৪০৬৫	রংপুর	পঞ্চগড়	বোদা	চন্দনবাড়ী	৬১৮,৯০০
৪০৬৬	রংপুর	পঞ্চগড়	বোদা	ধলইশালশিরী	৬৮৬,৫০০
৪০৬৭	রংপুর	পঞ্চগড়	বোদা	কাজলদিঘী কালিগঞ্জ	৭১৮,৩০০
৪০৬৮	রংপুর	পঞ্চগড়	বোদা	ময়দানদিঘী	৭৪৮,৭০০
৪০৬৯	রংপুর	পঞ্চগড়	বোদা	মাড়িয়া বামনহাট	৭০৩,৫০০
৪০৭০	রংপুর	পঞ্চগড়	বোদা	পাচপীর	৬৬১,৯০০
৪০৭১	রংপুর	পঞ্চগড়	বোদা	সাকোয়া	৬৭৪,৫০০
			বোদা		৬,৯৬৩,২০০
৪০৭২	রংপুর	পঞ্চগড়	দেবীগঞ্জ	চেংঠি হাজরাডাংগা	৬৭০,০০০
৪০৭৩	রংপুর	পঞ্চগড়	দেবীগঞ্জ	চিলাহাটী	৭৪২,০০০
৪০৭৪	রংপুর	পঞ্চগড়	দেবীগঞ্জ	দুন্দপাল	৬৮২,৬০০
৪০৭৫	রংপুর	পঞ্চগড়	দেবীগঞ্জ	দেবীডুবা	৭৩১,৬০০
৪০৭৬	রংপুর	পঞ্চগড়	দেবীগঞ্জ	দেবীগঞ্জ	৬৩৭,০০০
৪০৭৭	রংপুর	পঞ্চগড়	দেবীগঞ্জ	পামুলী	৬১৩,৬০০
৪০৭৮	রংপুর	পঞ্চগড়	দেবীগঞ্জ	শালডাংগা	৬৬৩,৮০০
৪০৭৯	রংপুর	পঞ্চগড়	দেবীগঞ্জ	সোনাহার/মালিকাদাহ	৭৮২,৮০০
৪০৮০	রংপুর	পঞ্চগড়	দেবীগঞ্জ	সুন্দরদীঘি	৬৬৬,৪০০
৪০৮১	রংপুর	পঞ্চগড়	দেবীগঞ্জ	টেঙ্গীগঞ্জ	৯৩০,২০০
			দেবীগঞ্জ		৭,১২০,০০০
৪০৮২	রংপুর	পঞ্চগড়	পঞ্চগড় সদর	অমরখানা	৭৯০,৬০০
৪০৮৩	রংপুর	পঞ্চগড়	পঞ্চগড় সদর	চাকলারহাট	৮১১,১০০
৪০৮৪	রংপুর	পঞ্চগড়	পঞ্চগড় সদর	হাফিজাবাদ	৭০১,২০০


জিয়াউর রহমান
 উপসচিব
 স্থানীয় সরকার বিভাগ
 গণপ্রজাতন্ত্রী বাংলাদেশ সরকার


৪০৮৫	রংপুর	পঞ্চগড়	পঞ্চগড়সদর	ধাক্কামারা	৭৯৩,৯০০
৪০৮৬	রংপুর	পঞ্চগড়	পঞ্চগড়সদর	গাড়িনাবাড়ী	৭০০,৩০০
৪০৮৭	রংপুর	পঞ্চগড়	পঞ্চগড়সদর	হাড়িভাসা	৮৮৩,৬০০
৪০৮৮	রংপুর	পঞ্চগড়	পঞ্চগড়সদর	কামাতকাগজল দীঘি	৬৩৮,৪০০
৪০৮৯	রংপুর	পঞ্চগড়	পঞ্চগড়সদর	মাগুড়া	৬৪৯,১০০
৪০৯০	রংপুর	পঞ্চগড়	পঞ্চগড়সদর	পঞ্চগড়	৮১৫,৮০০
৪০৯১	রংপুর	পঞ্চগড়	পঞ্চগড়সদর	সাতমেরা	৯০৩,৪০০
			পঞ্চগড়সদর		৭,৬৮৭,৪০০
৪০৯২	রংপুর	পঞ্চগড়	তেতুলিয়া	বাংলাবান্ধা	৬৪৯,৬০০
৪০৯৩	রংপুর	পঞ্চগড়	তেতুলিয়া	ভজনপুর	৬০৩,১০০
৪০৯৪	রংপুর	পঞ্চগড়	তেতুলিয়া	দেবনগর	৭৭৪,৯০০
৪০৯৫	রংপুর	পঞ্চগড়	তেতুলিয়া	বুড়াবুড়ি	৫৮৮,৪০০
৪০৯৬	রংপুর	পঞ্চগড়	তেতুলিয়া	শালবাহান	৭৫৪,৫০০
৪০৯৭	রংপুর	পঞ্চগড়	তেতুলিয়া	তেতুলিয়া	৭১০,৮০০
৪০৯৮	রংপুর	পঞ্চগড়	তেতুলিয়া	তিরনইহাট	৭১৯,৩০০
			তেতুলিয়া		৪,৮০০,৬০০
৪০৯৯	রংপুর	রংপুর	বদরগঞ্জ	বিষ্ণুপুর	৮০৮,১০০
৪১০০	রংপুর	রংপুর	বদরগঞ্জ	দামদরপুর	৮০৯,৯০০
৪১০১	রংপুর	রংপুর	বদরগঞ্জ	গোপালপুর	৭৩৩,৮০০
৪১০২	রংপুর	রংপুর	বদরগঞ্জ	গোপীনাথপুর	৭৪৮,৯০০
৪১০৩	রংপুর	রংপুর	বদরগঞ্জ	কুতুবপুর	৬৮৮,৪০০
৪১০৪	রংপুর	রংপুর	বদরগঞ্জ	লোহানীপাড়া	৭৬২,১০০
৪১০৫	রংপুর	রংপুর	বদরগঞ্জ	মধুপুর	৮১৬,৪০০
৪১০৬	রংপুর	রংপুর	বদরগঞ্জ	রাধানগর	৬৯৩,৪০০
৪১০৭	রংপুর	রংপুর	বদরগঞ্জ	রামনাথপুর	৭৭৭,৩০০
৪১০৮	রংপুর	রংপুর	বদরগঞ্জ	কালুপাড়া	৭০৩,০০০
			বদরগঞ্জ		৭,৫৪১,৩০০
৪১০৯	রংপুর	রংপুর	গংগাচড়া	আলমবিদিতর	৭৫৯,৮০০
৪১১০	রংপুর	রংপুর	গংগাচড়া	বেতগাড়ী	৭৩৫,৯০০
৪১১১	রংপুর	রংপুর	গংগাচড়া	বড়বিল	৯০৮,৬০০
৪১১২	রংপুর	রংপুর	গংগাচড়া	গংগাচড়া	৯২২,৮০০
৪১১৩	রংপুর	রংপুর	গংগাচড়া	কোলকোন্দ	৭৮০,২০০
৪১১৪	রংপুর	রংপুর	গংগাচড়া	নোহালী	৬৮৭,১০০
৪১১৫	রংপুর	রংপুর	গংগাচড়া	মনেয়া	৭০৭,৯০০
৪১১৬	রংপুর	রংপুর	গংগাচড়া	গজঘন্টা	৭৯৬,৯০০
৪১১৭	রংপুর	রংপুর	গংগাচড়া	লক্ষীটেরী	৬৪৩,৪০০
			গংগাচড়া		৬,৯৪২,৬০০
৪১১৮	রংপুর	রংপুর	কাউনিয়া	হারাগাছ	৬৭৯,৪০০
৪১১৯	রংপুর	রংপুর	কাউনিয়া	বালাপাড়া	৮১৫,৮০০
৪১২০	রংপুর	রংপুর	কাউনিয়া	কুর্শা	৮৩৪,৪০০
৪১২১	রংপুর	রংপুর	কাউনিয়া	সারাই	৬৬৭,১০০
৪১২২	রংপুর	রংপুর	কাউনিয়া	শহীদবাগ	৫৫৯,৯০০
৪১২৩	রংপুর	রংপুর	কাউনিয়া	টেপামধুপুর	৮৫৮,৭০০
			কাউনিয়া		৪,৪১৫,৩০০
৪১২৪	রংপুর	রংপুর	রংপুরসদর	চন্দনপাট	৮৭৪,১০০
৪১২৫	রংপুর	রংপুর	রংপুরসদর	হরিদেবপুর	৯১০,৬০০
৪১২৬	রংপুর	রংপুর	রংপুরসদর	মমিনপুর	৮২০,৪০০
৪১২৭	রংপুর	রংপুর	রংপুরসদর	খলোয়া	৭২১,৪০০


জিয়ানুর রহমান
 উপসচিব
 স্থানীয় সরকার বিভাগ
 নগরপ্রজাতন্ত্রী বাংলাদেশ সরকার

৪১২৮	রংপুর	রংপুর	রংপুরসদর	সদ্যপুকুরিণী	৮৮৫,৫০০
			রংপুরসদর		৪,২১২,০০০
৪১২৯	রংপুর	রংপুর	মিঠাপুকুর	বালুয়ামাশিমপুর	৬৮৯,৬০০
৪১৩০	রংপুর	রংপুর	মিঠাপুকুর	বড়বালা	৬২৫,০০০
৪১৩১	রংপুর	রংপুর	মিঠাপুকুর	বড়হযরতপুর	৮৪০,১০০
৪১৩২	রংপুর	রংপুর	মিঠাপুকুর	বলারহাট	৬৬৬,৮০০
৪১৩৩	রংপুর	রংপুর	মিঠাপুকুর	ভাংলী	৭৩৭,৪০০
৪১৩৪	রংপুর	রংপুর	মিঠাপুকুর	চ্যাংমারী	৭৭৫,৩০০
৪১৩৫	রংপুর	রংপুর	মিঠাপুকুর	গোপালপুর	৬৬৬,০০০
৪১৩৬	রংপুর	রংপুর	মিঠাপুকুর	কাফ্রিখাল	৮৮৩,৮০০
৪১৩৭	রংপুর	রংপুর	মিঠাপুকুর	খোরগাছ	৭৯১,৭০০
৪১৩৮	রংপুর	রংপুর	মিঠাপুকুর	লতিবপুর	৮১৪,৯০০
৪১৩৯	রংপুর	রংপুর	মিঠাপুকুর	দুর্গাপুর	৯১৩,৩০০
৪১৪০	রংপুর	রংপুর	মিঠাপুকুর	এমাদপুর	৮৭৮,৭০০
৪১৪১	রংপুর	রংপুর	মিঠাপুকুর	মিলনপুর	৭০৪,৬০০
৪১৪২	রংপুর	রংপুর	মিঠাপুকুর	মির্জাপুর	৭৮১,২০০
৪১৪৩	রংপুর	রংপুর	মিঠাপুকুর	ময়েনপুর	৭৩০,৩০০
৪১৪৪	রংপুর	রংপুর	মিঠাপুকুর	পায়রাবন্দ	৭৯০,২০০
৪১৪৫	রংপুর	রংপুর	মিঠাপুকুর	রানীপুকুর	৭৮১,৭০০
			মিঠাপুকুর		১৩,০৭০,৬০০
৪১৪৬	রংপুর	রংপুর	পীরগাছা	অম্মদানগর	৭৬১,৩০০
৪১৪৭	রংপুর	রংপুর	পীরগাছা	ছাওলা	৯৫৮,৭০০
৪১৪৮	রংপুর	রংপুর	পীরগাছা	ইটাকুমারী	৭১৭,৯০০
৪১৪৯	রংপুর	রংপুর	পীরগাছা	কইকুরী	৮১৮,১০০
৪১৫০	রংপুর	রংপুর	পীরগাছা	কল্যাণী	৬৯৫,৬০০
৪১৫১	রংপুর	রংপুর	পীরগাছা	কান্দি	৭৪০,৩০০
৪১৫২	রংপুর	রংপুর	পীরগাছা	পারুল	৮৯৩,৭০০
৪১৫৩	রংপুর	রংপুর	পীরগাছা	পীরগাছা	৯৪২,১০০
৪১৫৪	রংপুর	রংপুর	পীরগাছা	তাম্বলপুর	৯৩৫,৮০০
			পীরগাছা		৭,৪৬৩,৫০০
৪১৫৫	রংপুর	রংপুর	পীরগঞ্জ	বড়আলমপুর	৭২৭,৫০০
৪১৫৬	রংপুর	রংপুর	পীরগঞ্জ	বড়দরগাহ	৭২৪,৯০০
৪১৫৭	রংপুর	রংপুর	পীরগঞ্জ	ভেড়াবাড়ী	৬৪৭,১০০
৪১৫৮	রংপুর	রংপুর	পীরগঞ্জ	চৈত্রকোল	৬৯৬,০০০
৪১৫৯	রংপুর	রংপুর	পীরগঞ্জ	চত্রা	৭৯০,০০০
৪১৬০	রংপুর	রংপুর	পীরগঞ্জ	কাবিলপুর	৭৮১,৭০০
৪১৬১	রংপুর	রংপুর	পীরগঞ্জ	কুমেদপুর	৬৮০,৫০০
৪১৬২	রংপুর	রংপুর	পীরগঞ্জ	মদনখালী	৬৬৯,৯০০
৪১৬৩	রংপুর	রংপুর	পীরগঞ্জ	পাঁচগাছিয়া	৭১১,৩০০
৪১৬৪	রংপুর	রংপুর	পীরগঞ্জ	পীরগঞ্জ	৬২২,৯০০
৪১৬৫	রংপুর	রংপুর	পীরগঞ্জ	রায়পুর	৯৪১,১০০
৪১৬৬	রংপুর	রংপুর	পীরগঞ্জ	শ্যানেরহাট	৭১৯,০০০
৪১৬৭	রংপুর	রংপুর	পীরগঞ্জ	টুকুরিয়া	৬২৩,৯০০
৪১৬৮	রংপুর	রংপুর	পীরগঞ্জ	মিঠিপুর	৭৭৩,৬০০
৪১৬৯	রংপুর	রংপুর	পীরগঞ্জ	রামনাথপুর	৭৯২,৯০০
			পীরগঞ্জ		১০,৯০২,৩০০
৪১৭০	রংপুর	রংপুর	তারাগঞ্জ	আলমপুর	৭২৮,৯০০
৪১৭১	রংপুর	রংপুর	তারাগঞ্জ	ইকরচালী	৭৪৯,৯০০


জিয়াউর রহমান
 উপসচিব
 স্থানীয় সরকার বিভাগ
 গণপ্রজাতন্ত্রী বাংলাদেশ সরকার


৪১৭২	রংপুর	রংপুর	তারাগঞ্জ	হাড়িমারকুঠি	৮৪৮,৭০০
৪১৭৩	রংপুর	রংপুর	তারাগঞ্জ	কুর্শা	৭৭৭,৩০০
৪১৭৪	রংপুর	রংপুর	তারাগঞ্জ	সয়ার	৭৪৫,৭০০
			তারাগঞ্জ		৩,৮৫০,৫০০
৪১৭৫	রংপুর	ঠাকুরগাঁও	বালিয়াডাঙ্গী	আমজানখোর	৭৪৮,৭০০
৪১৭৬	রংপুর	ঠাকুরগাঁও	বালিয়াডাঙ্গী	বড়বাড়ী	৭০৬,৮০০
৪১৭৭	রংপুর	ঠাকুরগাঁও	বালিয়াডাঙ্গী	বড়পলাশবাড়ী	৭৫৫,৮০০
৪১৭৮	রংপুর	ঠাকুরগাঁও	বালিয়াডাঙ্গী	ভানোর	৭৫৪,৪০০
৪১৭৯	রংপুর	ঠাকুরগাঁও	বালিয়াডাঙ্গী	চাডোল	৭৪৯,১০০
৪১৮০	রংপুর	ঠাকুরগাঁও	বালিয়াডাঙ্গী	ধনতলা	৭৫৭,৩০০
৪১৮১	রংপুর	ঠাকুরগাঁও	বালিয়াডাঙ্গী	দুওসুও	৭৪৯,২০০
৪১৮২	রংপুর	ঠাকুরগাঁও	বালিয়াডাঙ্গী	পাড়িয়া	৭৩১,৩০০
			বালিয়াডাঙ্গী		৫,৯৫২,৬০০
৪১৮৩	রংপুর	ঠাকুরগাঁও	হরিপুর	আমগাঁও	৭৮৩,৯০০
৪১৮৪	রংপুর	ঠাকুরগাঁও	হরিপুর	বকুয়া	৭১৮,০০০
৪১৮৫	রংপুর	ঠাকুরগাঁও	হরিপুর	ভাটুরিয়া	৬৯৪,৪০০
৪১৮৬	রংপুর	ঠাকুরগাঁও	হরিপুর	ডালীপাড়া	৭২২,২০০
৪১৮৭	রংপুর	ঠাকুরগাঁও	হরিপুর	গেদুড়া	৮৫১,৭০০
৪১৮৮	রংপুর	ঠাকুরগাঁও	হরিপুর	হরিপুর	৭৩০,১০০
			হরিপুর		৪,৫০০,৩০০
৪১৮৯	রংপুর	ঠাকুরগাঁও	পীরগঞ্জ	বিরচুনা	৭৩৫,৬০০
৪১৯০	রংপুর	ঠাকুরগাঁও	পীরগঞ্জ	ভোমরাদহ	৬৮২,৫০০
৪১৯১	রংপুর	ঠাকুরগাঁও	পীরগঞ্জ	দৌলতপুর	৫৯৮,৯০০
৪১৯২	রংপুর	ঠাকুরগাঁও	পীরগঞ্জ	হাজীপুর	৬৯১,৬০০
৪১৯৩	রংপুর	ঠাকুরগাঁও	পীরগঞ্জ	জাবরহাট	৭৫৩,১০০
৪১৯৪	রংপুর	ঠাকুরগাঁও	পীরগঞ্জ	খানগাঁও	৭০২,৫০০
৪১৯৫	রংপুর	ঠাকুরগাঁও	পীরগঞ্জ	কোষারানীগঞ্জ	৭২৪,৯০০
৪১৯৬	রংপুর	ঠাকুরগাঁও	পীরগঞ্জ	পীরগঞ্জ	৬২৪,৮০০
৪১৯৭	রংপুর	ঠাকুরগাঁও	পীরগঞ্জ	সৈয়দপুর	৭১০,৯০০
৪১৯৮	রংপুর	ঠাকুরগাঁও	পীরগঞ্জ	সেনগাঁও	৭১৮,৬০০
			পীরগঞ্জ		৬,৯৪৩,৪০০
৪১৯৯	রংপুর	ঠাকুরগাঁও	রানীশংকাইল	বাচোর	৮৩০,২০০
৪২০০	রংপুর	ঠাকুরগাঁও	রানীশংকাইল	ধর্মগড়	৮৪১,৫০০
৪২০১	রংপুর	ঠাকুরগাঁও	রানীশংকাইল	হোসেনগাঁও	৭১৪,৬০০
৪২০২	রংপুর	ঠাকুরগাঁও	রানীশংকাইল	কাশিপুর	৭০২,৯০০
৪২০৩	রংপুর	ঠাকুরগাঁও	রানীশংকাইল	লেখেয়া	৭৮৪,৭০০
৪২০৪	রংপুর	ঠাকুরগাঁও	রানীশংকাইল	ননদুয়ার	৭৭৬,২০০
৪২০৫	রংপুর	ঠাকুরগাঁও	রানীশংকাইল	নেকমরদ	৮১১,৭০০
৪২০৬	রংপুর	ঠাকুরগাঁও	রানীশংকাইল	রাতুর	৬৯৬,৪০০
			রানীশংকাইল		৬,১৫৮,২০০
৪২০৭	রংপুর	ঠাকুরগাঁও	ঠাকুরগাঁও সদর	আকচা	৭৩৭,৪০০
৪২০৮	রংপুর	ঠাকুরগাঁও	ঠাকুরগাঁও সদর	আখানগর	৬২১,০০০
৪২০৯	রংপুর	ঠাকুরগাঁও	ঠাকুরগাঁও সদর	রুহিয়াপশ্চিম	৫৬৩,১০০
৪২১০	রংপুর	ঠাকুরগাঁও	ঠাকুরগাঁও সদর	আউলিয়াপুর	৭৩৫,২০০
৪২১১	রংপুর	ঠাকুরগাঁও	ঠাকুরগাঁও সদর	বেগুনবাড়ী	৭২৮,৮০০
৪২১২	রংপুর	ঠাকুরগাঁও	ঠাকুরগাঁও সদর	বালিয়া	৭৯৮,২০০
৪২১৩	রংপুর	ঠাকুরগাঁও	ঠাকুরগাঁও সদর	ঢোলারহাট	৫৪১,৯০০
৪২১৪	রংপুর	ঠাকুরগাঁও	ঠাকুরগাঁও সদর	বড়গাঁও	৫৫৮,৪০০


জিয়াউর রহমান
 উপসচিব
 স্থানীয় সরকার বিভাগ
 পূর্বাঞ্চলীয় সরকার


৪২১৫	রংপুর	ঠাকুরগাঁও	ঠাকুরগাঁও সদর	সেনুয়া	৪৫৭,৭০০
৪২১৬	রংপুর	ঠাকুরগাঁও	ঠাকুরগাঁও সদর	চিলারং	৭১০,৮০০
৪২১৭	রংপুর	ঠাকুরগাঁও	ঠাকুরগাঁও সদর	দেবীপুর	৭৩৩,৬০০
৪২১৮	রংপুর	ঠাকুরগাঁও	ঠাকুরগাঁও সদর	গড়েয়া	৮৫১,৮০০
৪২১৯	রংপুর	ঠাকুরগাঁও	ঠাকুরগাঁও সদর	জগন্নাথপুর	৮৩৫,৫০০
৪২২০	রংপুর	ঠাকুরগাঁও	ঠাকুরগাঁও সদর	জামালপুর	৭৭৮,৯০০
৪২২১	রংপুর	ঠাকুরগাঁও	ঠাকুরগাঁও সদর	মোহাম্মদপুর	৬৬৩,৫০০
৪২২২	রংপুর	ঠাকুরগাঁও	ঠাকুরগাঁও সদর	নারগুন	৬৮১,৯০০
৪২২৩	রংপুর	ঠাকুরগাঁও	ঠাকুরগাঁও সদর	রহিমপুর	৮৩৪,১০০
৪২২৪	রংপুর	ঠাকুরগাঁও	ঠাকুরগাঁও সদর	রায়পুর	৭৮৯,১০০
৪২২৫	রংপুর	ঠাকুরগাঁও	ঠাকুরগাঁও সদর	রাজাগাঁও	৬৭৯,২০০
৪২২৬	রংপুর	ঠাকুরগাঁও	ঠাকুরগাঁও সদর	রুহিয়া	৬৫৪,২০০
৪২২৭	রংপুর	ঠাকুরগাঁও	ঠাকুরগাঁও সদর	সালান্দর	৮৫৯,০০০
৪২২৮	রংপুর	ঠাকুরগাঁও	ঠাকুরগাঁও সদর	শুখানপুখুরী	৭৬১,১০০
			ঠাকুরগাঁও সদর		১৫,৫৭৪,৪০০
৪২২৯	ময়মনসিংহ	জামালপুর	বক্সীগঞ্জ	বগারচর	৯০৮,১০০
৪২৩০	ময়মনসিংহ	জামালপুর	বক্সীগঞ্জ	বকশীগঞ্জ সদর	৪৬৭,১০০
৪২৩১	ময়মনসিংহ	জামালপুর	বক্সীগঞ্জ	বট্টাজোড়	৭০১,১০০
৪২৩২	ময়মনসিংহ	জামালপুর	বক্সীগঞ্জ	ধনুয়া কামালপুর	৬৫৭,৯০০
৪২৩৩	ময়মনসিংহ	জামালপুর	বক্সীগঞ্জ	মেরুরচর	৮৯৪,৮০০
৪২৩৪	ময়মনসিংহ	জামালপুর	বক্সীগঞ্জ	নীলক্ষিয়া	৭২৪,৭০০
৪২৩৫	ময়মনসিংহ	জামালপুর	বক্সীগঞ্জ	সাধুরপাড়া	৮৭১,৩০০
			বক্সীগঞ্জ		৫,২২৫,০০০
৪২৩৬	ময়মনসিংহ	জামালপুর	দেওয়ানগঞ্জ	বাহাদুরাবাদ	৯৫১,৭০০
৪২৩৭	ময়মনসিংহ	জামালপুর	দেওয়ানগঞ্জ	চরআমখাওয়া	৯৬৪,৪০০
৪২৩৮	ময়মনসিংহ	জামালপুর	দেওয়ানগঞ্জ	চিকাজানী	৬২৭,৬০০
৪২৩৯	ময়মনসিংহ	জামালপুর	দেওয়ানগঞ্জ	চুকাইবাড়ী	৪৯৪,২০০
৪২৪০	ময়মনসিংহ	জামালপুর	দেওয়ানগঞ্জ	ডাংধরা	১,০০৬,৬০০
৪২৪১	ময়মনসিংহ	জামালপুর	দেওয়ানগঞ্জ	দেওয়ানগঞ্জ	৬২৯,৭০০
৪২৪২	ময়মনসিংহ	জামালপুর	দেওয়ানগঞ্জ	হাতীভাংগা	৬৪১,৬০০
৪২৪৩	ময়মনসিংহ	জামালপুর	দেওয়ানগঞ্জ	পারামরামপুর	৯০৩,১০০
			দেওয়ানগঞ্জ		৬,২১৮,৯০০
৪২৪৪	ময়মনসিংহ	জামালপুর	ইসলামপুর	বেলগাছা	৬৬৯,৬০০
৪২৪৫	ময়মনসিংহ	জামালপুর	ইসলামপুর	চরগোয়ালিনী	৬৫৪,৩০০
৪২৪৬	ময়মনসিংহ	জামালপুর	ইসলামপুর	চরপুঠিমারী	৮২৫,৫০০
৪২৪৭	ময়মনসিংহ	জামালপুর	ইসলামপুর	চিনাডুলি	৬৮৩,৯০০
৪২৪৮	ময়মনসিংহ	জামালপুর	ইসলামপুর	গাইবান্ধা	৮২৪,৯০০
৪২৪৯	ময়মনসিংহ	জামালপুর	ইসলামপুর	গোয়ালেরচর	৭৭৬,৫০০
৪২৫০	ময়মনসিংহ	জামালপুর	ইসলামপুর	ইসলামপুর সদর	৫৯৪,৮০০
৪২৫১	ময়মনসিংহ	জামালপুর	ইসলামপুর	কুলকান্দী	৫২৫,১০০
৪২৫২	ময়মনসিংহ	জামালপুর	ইসলামপুর	নোয়ারপাড়া	৭৬০,৩০০
৪২৫৩	ময়মনসিংহ	জামালপুর	ইসলামপুর	পলবান্ধা	৫১৫,০০০
৪২৫৪	ময়মনসিংহ	জামালপুর	ইসলামপুর	পার্থশী	৭৯০,৮০০
৪২৫৫	ময়মনসিংহ	জামালপুর	ইসলামপুর	সাপধরী	৫৭৯,৪০০
			ইসলামপুর		৮,২০০,১০০
৪২৫৬	ময়মনসিংহ	জামালপুর	জামালপুর সদর	বাশঁচড়া	৮০১,৭০০
৪২৫৭	ময়মনসিংহ	জামালপুর	জামালপুর সদর	ঘোড়াধাপ	৭৫২,৭০০

জিয়াউর রহমান
উপসচিব
স্থানীয় সরকার বিভাগ
গণপ্রজাতন্ত্রী বাংলাদেশ সরকার

৪২৫৮	ময়মনসিংহ	জামালপুর	জামালপুর সদর	দিগপাইত	৮০৩,৭০০
৪২৫৯	ময়মনসিংহ	জামালপুর	জামালপুর সদর	ইটাইল	৭১১,১০০
৪২৬০	ময়মনসিংহ	জামালপুর	জামালপুর সদর	কেন্দুয়া	৮৪২,২০০
৪২৬১	ময়মনসিংহ	জামালপুর	জামালপুর সদর	লক্ষীরচর	৭২০,৩০০
৪২৬২	ময়মনসিংহ	জামালপুর	জামালপুর সদর	মেঠা	৭৬৮,১০০
৪২৬৩	ময়মনসিংহ	জামালপুর	জামালপুর সদর	নুরুদ্দিন	৭৭৪,৬০০
৪২৬৪	ময়মনসিংহ	জামালপুর	জামালপুর সদর	রানাগাছা	৮৫৪,২০০
৪২৬৫	ময়মনসিংহ	জামালপুর	জামালপুর সদর	শাহবাজপুর	৮৭৬,৮০০
৪২৬৬	ময়মনসিংহ	জামালপুর	জামালপুর সদর	শরীফপুর	৯২৬,৪০০
৪২৬৭	ময়মনসিংহ	জামালপুর	জামালপুর সদর	শ্রীপুর	৭৩৮,১০০
৪২৬৮	ময়মনসিংহ	জামালপুর	জামালপুর সদর	তিতপল্লা	৭৮৬,৭০০
৪২৬৯	ময়মনসিংহ	জামালপুর	জামালপুর সদর	রশিদপুর	৭৮১,৯০০
৪২৭০	ময়মনসিংহ	জামালপুর	জামালপুর সদর	তুলসীরচর	৭৯১,১০০
			জামালপুর সদর		১১,৯২৯,৬০০
৪২৭১	ময়মনসিংহ	জামালপুর	মাদারগঞ্জ	আদারভিটা	৮৫৯,৭০০
৪২৭২	ময়মনসিংহ	জামালপুর	মাদারগঞ্জ	বালিজুড়ী	৭২৪,০০০
৪২৭৩	ময়মনসিংহ	জামালপুর	মাদারগঞ্জ	চরপাকেরদহ	৮৯১,১০০
৪২৭৪	ময়মনসিংহ	জামালপুর	মাদারগঞ্জ	গুনারীতলা	৮৪৫,৪০০
৪২৭৫	ময়মনসিংহ	জামালপুর	মাদারগঞ্জ	জোড়খালী	৮৯৭,০০০
৪২৭৬	ময়মনসিংহ	জামালপুর	মাদারগঞ্জ	কড়ইচড়া	৮৬২,৩০০
৪২৭৭	ময়মনসিংহ	জামালপুর	মাদারগঞ্জ	সিধুলী	৬৬৬,৮০০
			মাদারগঞ্জ		৫,৭৪৬,৩০০
৪২৭৮	ময়মনসিংহ	জামালপুর	মেলাদহ	আদ্রা	৬৩২,০০০
৪২৭৯	ময়মনসিংহ	জামালপুর	মেলাদহ	চরবানী পাকুরিয়া	৭৮৯,৪০০
৪২৮০	ময়মনসিংহ	জামালপুর	মেলাদহ	দুরমুট	৬৫৭,৩০০
৪২৮১	ময়মনসিংহ	জামালপুর	মেলাদহ	ফুলকোচা	৪৯৬,৭০০
৪২৮২	ময়মনসিংহ	জামালপুর	মেলাদহ	ঘোষেরপাড়া	৮৩১,৫০০
৪২৮৩	ময়মনসিংহ	জামালপুর	মেলাদহ	ঝাউগড়া	৬৯৮,৪০০
৪২৮৪	ময়মনসিংহ	জামালপুর	মেলাদহ	কুলিয়া	৬৮৫,৮০০
৪২৮৫	ময়মনসিংহ	জামালপুর	মেলাদহ	মাহমুদপুর	৯০৬,৯০০
৪২৮৬	ময়মনসিংহ	জামালপুর	মেলাদহ	নাংলা	৬৪৮,৮০০
৪২৮৭	ময়মনসিংহ	জামালপুর	মেলাদহ	নয়ানগর	৬৬২,৮০০
৪২৮৮	ময়মনসিংহ	জামালপুর	মেলাদহ	শ্যামপুর	৬১৩,৬০০
			মেলাদহ		৭,৬২৩,২০০
৪২৮৯	ময়মনসিংহ	জামালপুর	সরিষাবাড়ী	আওনা	৮০১,৪০০
৪২৯০	ময়মনসিংহ	জামালপুর	সরিষাবাড়ী	ভাটারা	৭৮৭,১০০
৪২৯১	ময়মনসিংহ	জামালপুর	সরিষাবাড়ী	ডোয়াইল	৯৩০,৪০০
৪২৯২	ময়মনসিংহ	জামালপুর	সরিষাবাড়ী	কামরাবাদ	৫৬৪,৩০০
৪২৯৩	ময়মনসিংহ	জামালপুর	সরিষাবাড়ী	মহাদান	৮১৭,৫০০
৪২৯৪	ময়মনসিংহ	জামালপুর	সরিষাবাড়ী	পিংনা	৭৫৫,৪০০
৪২৯৫	ময়মনসিংহ	জামালপুর	সরিষাবাড়ী	পোগলদিঘা	১,০৩৬,৭০০
৪২৯৬	ময়মনসিংহ	জামালপুর	সরিষাবাড়ী	সাতপোয়া	৮৬৩,৯০০
			সরিষাবাড়ী		৬,৫৫৬,৭০০
৪২৯৭	ময়মনসিংহ	ময়মনসিংহ	ভালুকা	ভালুকা সদর	৭০৬,৯০০
৪২৯৮	ময়মনসিংহ	ময়মনসিংহ	ভালুকা	ভরাডোবা	৭৫২,৭০০
৪২৯৯	ময়মনসিংহ	ময়মনসিংহ	ভালুকা	বিরনিয়া	৭২০,৬০০
৪৩০০	ময়মনসিংহ	ময়মনসিংহ	ভালুকা	ডাকাতিয়া	১,০৯৪,৬০০
৪৩০১	ময়মনসিংহ	ময়মনসিংহ	ভালুকা	ধীতপুর	৬৮৩,৭০০


জিব্রাইলুর রহমান
 উপসচিব
 স্থানীয় সরকার বিভাগ
 গণপ্রজাতন্ত্রী বাংলাদেশ সরকার


৪৩০২	ময়মনসিংহ	ময়মনসিংহ	ভালুকা	হবিরবাড়ী	২,২০০,৩০০
৪৩০৩	ময়মনসিংহ	ময়মনসিংহ	ভালুকা	কাচিনা	১,০৬১,৮০০
৪৩০৪	ময়মনসিংহ	ময়মনসিংহ	ভালুকা	মল্লিকবাড়ী	১,০৪৬,৯০০
৪৩০৫	ময়মনসিংহ	ময়মনসিংহ	ভালুকা	মেদুয়ারী	৭৯০,৮০০
৪৩০৬	ময়মনসিংহ	ময়মনসিংহ	ভালুকা	রাজৈ	৭৭০,৩০০
৪৩০৭	ময়মনসিংহ	ময়মনসিংহ	ভালুকা	উথুরা	৮৬৭,৫০০
			ভালুকা		১০,৬৯৬,১০০
৪৩০৮	ময়মনসিংহ	ময়মনসিংহ	ধোবাউড়া	বাঘবেড়	৮৬০,৮০০
৪৩০৯	ময়মনসিংহ	ময়মনসিংহ	ধোবাউড়া	দঃ মাইজপাড়া	৯৪৬,৬০০
৪৩১০	ময়মনসিংহ	ময়মনসিংহ	ধোবাউড়া	ধোবাউড়া	৯১৯,৯০০
৪৩১১	ময়মনসিংহ	ময়মনসিংহ	ধোবাউড়া	গামারীতলা	৮০৭,৭০০
৪৩১২	ময়মনসিংহ	ময়মনসিংহ	ধোবাউড়া	গোয়াতলা	৭৭২,৮০০
৪৩১৩	ময়মনসিংহ	ময়মনসিংহ	ধোবাউড়া	ঘোষণাও	৭১৫,৩০০
৪৩১৪	ময়মনসিংহ	ময়মনসিংহ	ধোবাউড়া	পুরাকান্দুনিয়া	৮০৪,৮০০
			ধোবাউড়া		৫,৮২৭,৯০০
৪৩১৫	ময়মনসিংহ	ময়মনসিংহ	ফুলবাড়ীয়া	বক্তা	৮২৯,০০০
৪৩১৬	ময়মনসিংহ	ময়মনসিংহ	ফুলবাড়ীয়া	বালিয়ান	৮১৫,৩০০
৪৩১৭	ময়মনসিংহ	ময়মনসিংহ	ফুলবাড়ীয়া	ভবানীপুর	৭৬৫,৯০০
৪৩১৮	ময়মনসিংহ	ময়মনসিংহ	ফুলবাড়ীয়া	দেওখোলা	৬৪৯,৯০০
৪৩১৯	ময়মনসিংহ	ময়মনসিংহ	ফুলবাড়ীয়া	এনায়েতপুর	৮৬৫,২০০
৪৩২০	ময়মনসিংহ	ময়মনসিংহ	ফুলবাড়ীয়া	ফুলবাড়ীয়া	৮৭৭,৬০০
৪৩২১	ময়মনসিংহ	ময়মনসিংহ	ফুলবাড়ীয়া	আছিম পাটুলী	৮৬৬,৫০০
৪৩২২	ময়মনসিংহ	ময়মনসিংহ	ফুলবাড়ীয়া	কালাদহ	৭৪৪,৪০০
৪৩২৩	ময়মনসিংহ	ময়মনসিংহ	ফুলবাড়ীয়া	কুশমাইল	৮৪১,৫০০
৪৩২৪	ময়মনসিংহ	ময়মনসিংহ	ফুলবাড়ীয়া	নাওগাঁও	৭৫০,৮০০
৪৩২৫	ময়মনসিংহ	ময়মনসিংহ	ফুলবাড়ীয়া	পুটিজানা	৮৮০,৯০০
৪৩২৬	ময়মনসিংহ	ময়মনসিংহ	ফুলবাড়ীয়া	রাধাকানাই	৯৪৬,৯০০
৪৩২৭	ময়মনসিংহ	ময়মনসিংহ	ফুলবাড়ীয়া	রাংগামাটিয়া	৭৬০,৭০০
			ফুলবাড়ীয়া		১০,৫৯৪,৬০০
৪৩২৮	ময়মনসিংহ	ময়মনসিংহ	গফরগাঁও	বারবাড়িয়া	৬০০,৯০০
৪৩২৯	ময়মনসিংহ	ময়মনসিংহ	গফরগাঁও	চরআলগী	৭৯৮,৩০০
৪৩৩০	ময়মনসিংহ	ময়মনসিংহ	গফরগাঁও	দণ্ডেরবাজার	৮২৭,২০০
৪৩৩১	ময়মনসিংহ	ময়মনসিংহ	গফরগাঁও	গফরগাঁও	৭২৩,৮০০
৪৩৩২	ময়মনসিংহ	ময়মনসিংহ	গফরগাঁও	যশরা	৬৮৬,০০০
৪৩৩৩	ময়মনসিংহ	ময়মনসিংহ	গফরগাঁও	লংগাইর	৬৭১,৫০০
৪৩৩৪	ময়মনসিংহ	ময়মনসিংহ	গফরগাঁও	মসাখালী	৭৮২,৩০০
৪৩৩৫	ময়মনসিংহ	ময়মনসিংহ	গফরগাঁও	নিগুয়ারী	৮১৬,৪০০
৪৩৩৬	ময়মনসিংহ	ময়মনসিংহ	গফরগাঁও	পাইখল	৭৩৩,৬০০
৪৩৩৭	ময়মনসিংহ	ময়মনসিংহ	গফরগাঁও	পাঁচবাগ	৭৫৫,৮০০
৪৩৩৮	ময়মনসিংহ	ময়মনসিংহ	গফরগাঁও	রসুলপুর	৬৮৬,৫০০
৪৩৩৯	ময়মনসিংহ	ময়মনসিংহ	গফরগাঁও	রাওনা	৭৩৭,৩০০
৪৩৪০	ময়মনসিংহ	ময়মনসিংহ	গফরগাঁও	সালটিয়া	৭৩০,৮০০
৪৩৪১	ময়মনসিংহ	ময়মনসিংহ	গফরগাঁও	টাংগাবো	৭৯০,১০০
৪৩৪২	ময়মনসিংহ	ময়মনসিংহ	গফরগাঁও	উছি	৬৫২,৮০০
			গফরগাঁও		১০,৯৯৩,৩০০
৪৩৪৩	ময়মনসিংহ	ময়মনসিংহ	গৌরীপুর	অচিন্তপুর	৭৭৯,৯০০
৪৩৪৪	ময়মনসিংহ	ময়মনসিংহ	গৌরীপুর	ভাংনামারী	৭৭৫,২০০
৪৩৪৫	ময়মনসিংহ	ময়মনসিংহ	গৌরীপুর	বোকাইনগর	৮১৪,৯০০


জিয়াউর রহমান
 উপসচিব
 স্থানীয় সরকার বিভাগ
 গণপ্রজাতন্ত্রী বাংলাদেশ সরকার

৪৩৪৬	ময়মনসিংহ	ময়মনসিংহ	গৌরীপুর	ভৌহাখলা	৮১৩,৭০০
৪৩৪৭	ময়মনসিংহ	ময়মনসিংহ	গৌরীপুর	গৌরীপুর	৭৪৫,২০০
৪৩৪৮	ময়মনসিংহ	ময়মনসিংহ	গৌরীপুর	ময়লাকান্দি	৭৫১,১০০
৪৩৪৯	ময়মনসিংহ	ময়মনসিংহ	গৌরীপুর	রামগোপালপুর	৮৪৫,৪০০
৪৩৫০	ময়মনসিংহ	ময়মনসিংহ	গৌরীপুর	মাওহা	৭৬৯,২০০
৪৩৫১	ময়মনসিংহ	ময়মনসিংহ	গৌরীপুর	সহনাটি	৭৮৫,৯০০
৪৩৫২	ময়মনসিংহ	ময়মনসিংহ	গৌরীপুর	সিধলা	৭৭৭,০০০
			গৌরীপুর		৭,৮৫৭,৫০০
৪৩৫৩	ময়মনসিংহ	ময়মনসিংহ	হালুয়াঘাট	আমতৈল	৬৮৫,১০০
৪৩৫৪	ময়মনসিংহ	ময়মনসিংহ	হালুয়াঘাট	ভুবনকুড়া	৭৩২,৪০০
৪৩৫৫	ময়মনসিংহ	ময়মনসিংহ	হালুয়াঘাট	বিলডোরা	৬৯৫,৫০০
৪৩৫৬	ময়মনসিংহ	ময়মনসিংহ	হালুয়াঘাট	ধারা	৭৭০,৯০০
৪৩৫৭	ময়মনসিংহ	ময়মনসিংহ	হালুয়াঘাট	ধুরাইল	৭৩৩,৬০০
৪৩৫৮	ময়মনসিংহ	ময়মনসিংহ	হালুয়াঘাট	গাজিরভিটা	৭২৯,৭০০
৪৩৫৯	ময়মনসিংহ	ময়মনসিংহ	হালুয়াঘাট	হালুয়াঘাট সদর	৮২৪,৭০০
৪৩৬০	ময়মনসিংহ	ময়মনসিংহ	হালুয়াঘাট	জুগলী	৭৮৮,৪০০
৪৩৬১	ময়মনসিংহ	ময়মনসিংহ	হালুয়াঘাট	কৈচাপুর	৬৭০,৪০০
৪৩৬২	ময়মনসিংহ	ময়মনসিংহ	হালুয়াঘাট	নড়াইল	৭৭২,১০০
৪৩৬৩	ময়মনসিংহ	ময়মনসিংহ	হালুয়াঘাট	শাকুয়াই	৭৪১,৯০০
৪৩৬৪	ময়মনসিংহ	ময়মনসিংহ	হালুয়াঘাট	স্বদেশী	৭১৩,৪০০
			হালুয়াঘাট		৮,৮৫৮,১০০
৪৩৬৫	ময়মনসিংহ	ময়মনসিংহ	ঈশ্বরগঞ্জ	আঠারবাড়ী	৮১৯,৯০০
৪৩৬৬	ময়মনসিংহ	ময়মনসিংহ	ঈশ্বরগঞ্জ	বড়হিত	৭৫৫,৭০০
৪৩৬৭	ময়মনসিংহ	ময়মনসিংহ	ঈশ্বরগঞ্জ	ঈশ্বরগঞ্জ	৬১৪,৬০০
৪৩৬৮	ময়মনসিংহ	ময়মনসিংহ	ঈশ্বরগঞ্জ	জাটিয়া	৭৬০,৯০০
৪৩৬৯	ময়মনসিংহ	ময়মনসিংহ	ঈশ্বরগঞ্জ	মাইজবাগ	৮৯৬,৬০০
৪৩৭০	ময়মনসিংহ	ময়মনসিংহ	ঈশ্বরগঞ্জ	মগটুলা	৭৮১,৭০০
৪৩৭১	ময়মনসিংহ	ময়মনসিংহ	ঈশ্বরগঞ্জ	রাজিবপুর	৮৬৮,২০০
৪৩৭২	ময়মনসিংহ	ময়মনসিংহ	ঈশ্বরগঞ্জ	সরিষা	৭৫৮,৯০০
৪৩৭৩	ময়মনসিংহ	ময়মনসিংহ	ঈশ্বরগঞ্জ	সোহাগী	৭৩২,২০০
৪৩৭৪	ময়মনসিংহ	ময়মনসিংহ	ঈশ্বরগঞ্জ	তারুন্দিয়া	৭৫৯,০০০
৪৩৭৫	ময়মনসিংহ	ময়মনসিংহ	ঈশ্বরগঞ্জ	উচাখিলি	৭৪৯,৪০০
			ঈশ্বরগঞ্জ		৮,৪৯৭,১০০
৪৩৭৬	ময়মনসিংহ	ময়মনসিংহ	ময়মনসিংহ সদর	অষ্টধার	৭৫১,৫০০
৪৩৭৭	ময়মনসিংহ	ময়মনসিংহ	ময়মনসিংহ সদর	ভবখালী	৯৫২,৮০০
৪৩৭৮	ময়মনসিংহ	ময়মনসিংহ	ময়মনসিংহ সদর	বোররচর	৮৩৪,৫০০
৪৩৭৯	ময়মনসিংহ	ময়মনসিংহ	ময়মনসিংহ সদর	চরঈশ্বরদিয়া	৬০২,৬০০
৪৩৮০	ময়মনসিংহ	ময়মনসিংহ	ময়মনসিংহ সদর	চরনিলক্ষীয়া	৮২৮,৯০০
৪৩৮১	ময়মনসিংহ	ময়মনসিংহ	ময়মনসিংহ সদর	দাপুনিয়া	৯০৫,৭০০
৪৩৮২	ময়মনসিংহ	ময়মনসিংহ	ময়মনসিংহ সদর	ঘাগড়া	১,০৪৪,২০০
৪৩৮৩	ময়মনসিংহ	ময়মনসিংহ	ময়মনসিংহ সদর	খাগডহর	৮০৬,৬০০
৪৩৮৪	ময়মনসিংহ	ময়মনসিংহ	ময়মনসিংহ সদর	পরানগঞ্জ	৮৯৭,৮০০
৪৩৮৫	ময়মনসিংহ	ময়মনসিংহ	ময়মনসিংহ সদর	কুষ্টিয়া	৭৯২,৪০০
৪৩৮৬	ময়মনসিংহ	ময়মনসিংহ	ময়মনসিংহ সদর	সিরতা	৮৩১,৫০০
			ময়মনসিংহ সদর		৯,২৪৮,৫০০
৪৩৮৭	ময়মনসিংহ	ময়মনসিংহ	মুক্তাগাছা	বড়গ্রাম	৮১৭,২০০


জিয়াউর রহমান
 উপসচিব
 স্থানীয় সরকার বিভাগ
 গণপ্রজাতন্ত্রী বাংলাদেশ সরকার

৪৩৮৮	ময়মনসিংহ	ময়মনসিংহ	মুক্তাগাছা	বাঁশাটী	৮৭৫,৯০০
৪৩৮৯	ময়মনসিংহ	ময়মনসিংহ	মুক্তাগাছা	দাওগাঁও	৯০২,২০০
৪৩৯০	ময়মনসিংহ	ময়মনসিংহ	মুক্তাগাছা	দুল্লা	৯২২,৯০০
৪৩৯১	ময়মনসিংহ	ময়মনসিংহ	মুক্তাগাছা	ঘোঙ্গা	৭৮৭,৭০০
৪৩৯২	ময়মনসিংহ	ময়মনসিংহ	মুক্তাগাছা	কাশিমপুর	৮৬৪,০০০
৪৩৯৩	ময়মনসিংহ	ময়মনসিংহ	মুক্তাগাছা	খেরুয়াজানী	৮৫২,৯০০
৪৩৯৪	ময়মনসিংহ	ময়মনসিংহ	মুক্তাগাছা	কুমারগাতা	৮২৭,৬০০
৪৩৯৫	ময়মনসিংহ	ময়মনসিংহ	মুক্তাগাছা	মানকোন	৮৭৪,৮০০
৪৩৯৬	ময়মনসিংহ	ময়মনসিংহ	মুক্তাগাছা	তারাটি	৮৮৮,২০০
			মুক্তাগাছা		৮,৬১৩,৪০০
৪৩৯৭	ময়মনসিংহ	ময়মনসিংহ	নান্দাইল	আচারগাঁও	৭১৩,২০০
৪৩৯৮	ময়মনসিংহ	ময়মনসিংহ	নান্দাইল	বীর বেতাগৈর	৪৯৬,৭০০
৪৩৯৯	ময়মনসিংহ	ময়মনসিংহ	নান্দাইল	চরবেতাগৈর	৬১৬,৪০০
৪৪০০	ময়মনসিংহ	ময়মনসিংহ	নান্দাইল	চন্ডীপাশা	৮২৫,৫০০
৪৪০১	ময়মনসিংহ	ময়মনসিংহ	নান্দাইল	গাংগাইল	৮০৬,৭০০
৪৪০২	ময়মনসিংহ	ময়মনসিংহ	নান্দাইল	জাহাঙ্গীরপুর	৮১০,৯০০
৪৪০৩	ময়মনসিংহ	ময়মনসিংহ	নান্দাইল	খারুয়া	৭২২,৩০০
৪৪০৪	ময়মনসিংহ	ময়মনসিংহ	নান্দাইল	মোয়াজ্জেমপুর	৭৯১,০০০
৪৪০৫	ময়মনসিংহ	ময়মনসিংহ	নান্দাইল	মুসুল্লী	৭৭২,৫০০
৪৪০৬	ময়মনসিংহ	ময়মনসিংহ	নান্দাইল	নান্দাইল	৬৬৭,৯০০
৪৪০৭	ময়মনসিংহ	ময়মনসিংহ	নান্দাইল	রাজগাতী	৭০৭,৩০০
৪৪০৮	ময়মনসিংহ	ময়মনসিংহ	নান্দাইল	শেরপুর	৭৪২,৫০০
৪৪০৯	ময়মনসিংহ	ময়মনসিংহ	নান্দাইল	সিংরাইল	৭২৩,০০০
			নান্দাইল		৯,৩৯৫,৯০০
৪৪১০	ময়মনসিংহ	ময়মনসিংহ	ফুলপুর	বালিয়া	৭৩৮,১০০
৪৪১১	ময়মনসিংহ	ময়মনসিংহ	ফুলপুর	ভাইটকান্দি	৭৮১,০০০
৪৪১২	ময়মনসিংহ	ময়মনসিংহ	ফুলপুর	বওলা	৭৫৮,৬০০
৪৪১৩	ময়মনসিংহ	ময়মনসিংহ	ফুলপুর	পয়রী	৭৪৫,২০০
৪৪১৪	ময়মনসিংহ	ময়মনসিংহ	ফুলপুর	ফুলপুর	৭৫৪,২০০
৪৪১৫	ময়মনসিংহ	ময়মনসিংহ	ফুলপুর	রহিমগঞ্জ	৮৬৮,৪০০
৪৪১৬	ময়মনসিংহ	ময়মনসিংহ	ফুলপুর	রামভদ্রপুর	৮৪৫,০০০
৪৪১৭	ময়মনসিংহ	ময়মনসিংহ	ফুলপুর	রূপসী	৮৩১,৭০০
৪৪১৮	ময়মনসিংহ	ময়মনসিংহ	ফুলপুর	ছনধরা	৭৫৫,৬০০
৪৪১৯	ময়মনসিংহ	ময়মনসিংহ	ফুলপুর	সিংহেশ্বর	৭৩৯,২০০
			ফুলপুর		৭,৮১৭,০০০
৪৪২০	ময়মনসিংহ	ময়মনসিংহ	তারাকান্দা	বালিখাঁ	৮২৭,৭০০
৪৪২১	ময়মনসিংহ	ময়মনসিংহ	তারাকান্দা	বানিহালা	৭৭৬,৪০০
৪৪২২	ময়মনসিংহ	ময়মনসিংহ	তারাকান্দা	বিসকা	৯০৭,০০০
৪৪২৩	ময়মনসিংহ	ময়মনসিংহ	তারাকান্দা	গালাগাঁও	৮৫১,৫০০
৪৪২৪	ময়মনসিংহ	ময়মনসিংহ	তারাকান্দা	ঢাকুয়া	৭৮৩,৩০০
৪৪২৫	ময়মনসিংহ	ময়মনসিংহ	তারাকান্দা	কাকনী	৭৮২,৬০০
৪৪২৬	ময়মনসিংহ	ময়মনসিংহ	তারাকান্দা	কামারগাও	৭৬৯,৫০০
৪৪২৭	ময়মনসিংহ	ময়মনসিংহ	তারাকান্দা	কামারিয়া	৮৪৩,৯০০
৪৪২৮	ময়মনসিংহ	ময়মনসিংহ	তারাকান্দা	রামপুর	৭৫৪,০০০
৪৪২৯	ময়মনসিংহ	ময়মনসিংহ	তারাকান্দা	তারাকান্দা	৮৮০,৯০০
			তারাকান্দা		৮,১৭৬,৮০০
৪৪৩০	ময়মনসিংহ	ময়মনসিংহ	ত্রিশাল	আমিরাবাড়ী	৬৯০,০০০
৪৪৩১	ময়মনসিংহ	ময়মনসিংহ	ত্রিশাল	বৈলর	৮৩৪,৪০০


জিয়াতির রহমান
 উপসচিব
 স্থানীয় সরকার বিভাগ
 গণপ্রজাতন্ত্রী বাংলাদেশ সরকার

৪৪৩২	ময়মনসিংহ	ময়মনসিংহ	ত্রিশাল	বালিপাড়া	৯৩৮,০০০
৪৪৩৩	ময়মনসিংহ	ময়মনসিংহ	ত্রিশাল	ধানিখোলা	৯২৯,৫০০
৪৪৩৪	ময়মনসিংহ	ময়মনসিংহ	ত্রিশাল	হরিরামপুর	৭৪৪,৯০০
৪৪৩৫	ময়মনসিংহ	ময়মনসিংহ	ত্রিশাল	কানিহরি	৯১৫,৩০০
৪৪৩৬	ময়মনসিংহ	ময়মনসিংহ	ত্রিশাল	কাঠাল	৭৪৬,২০০
৪৪৩৭	ময়মনসিংহ	ময়মনসিংহ	ত্রিশাল	মঠবাড়ী	৮৬২,১০০
৪৪৩৮	ময়মনসিংহ	ময়মনসিংহ	ত্রিশাল	মোক্ষপুর	৭৯৮,১০০
৪৪৩৯	ময়মনসিংহ	ময়মনসিংহ	ত্রিশাল	রামপুর	৭৭৮,০০০
৪৪৪০	ময়মনসিংহ	ময়মনসিংহ	ত্রিশাল	সাথুয়া	৭০০,৩০০
৪৪৪১	ময়মনসিংহ	ময়মনসিংহ	ত্রিশাল	ত্রিশাল	৮৬২,৩০০
			ত্রিশাল		৯,৭৯৯,১০০
৪৪৪২	ময়মনসিংহ	নেত্রকোনা	আটপাড়া	বানিয়াজান	৬৩৫,৫০০
৪৪৪৩	ময়মনসিংহ	নেত্রকোনা	আটপাড়া	দুওজ	৫৮৯,৬০০
৪৪৪৪	ময়মনসিংহ	নেত্রকোনা	আটপাড়া	লনেশ্বর	৬৫৩,৪০০
৪৪৪৫	ময়মনসিংহ	নেত্রকোনা	আটপাড়া	স্বরমুশিয়া	৬৮৬,৯০০
৪৪৪৬	ময়মনসিংহ	নেত্রকোনা	আটপাড়া	সুখারী	৬২২,৫০০
৪৪৪৭	ময়মনসিংহ	নেত্রকোনা	আটপাড়া	শুনই	৬২৬,৫০০
৪৪৪৮	ময়মনসিংহ	নেত্রকোনা	আটপাড়া	তেলিগাতী	৬৫৭,৭০০
			আটপাড়া		৪,৪৭২,১০০
৪৪৪৯	ময়মনসিংহ	নেত্রকোনা	বারহাট্টা	আসমা	৬৯০,৯০০
৪৪৫০	ময়মনসিংহ	নেত্রকোনা	বারহাট্টা	বারহাট্টা	৮১১,২০০
৪৪৫১	ময়মনসিংহ	নেত্রকোনা	বারহাট্টা	বাউসী	৬৯৮,০০০
৪৪৫২	ময়মনসিংহ	নেত্রকোনা	বারহাট্টা	চিরাম	৬৩৬,৮০০
৪৪৫৩	ময়মনসিংহ	নেত্রকোনা	বারহাট্টা	রায়পুর	৭০৫,১০০
৪৪৫৪	ময়মনসিংহ	নেত্রকোনা	বারহাট্টা	সাহতা	৭৭৪,৬০০
৪৪৫৫	ময়মনসিংহ	নেত্রকোনা	বারহাট্টা	সিংধা	৭৪০,৯০০
			বারহাট্টা		৫,০৫৭,৫০০
৪৪৫৬	ময়মনসিংহ	নেত্রকোনা	দুর্গাপুর	বাকলজোড়া	৭৫৩,৯০০
৪৪৫৭	ময়মনসিংহ	নেত্রকোনা	দুর্গাপুর	বিরিশিহরি	৬২০,৬০০
৪৪৫৮	ময়মনসিংহ	নেত্রকোনা	দুর্গাপুর	চন্ডিগড়	৭৭৯,০০০
৪৪৫৯	ময়মনসিংহ	নেত্রকোনা	দুর্গাপুর	দুর্গাপুর	৭২৯,৪০০
৪৪৬০	ময়মনসিংহ	নেত্রকোনা	দুর্গাপুর	গাঁওকাদিয়া	৮৫০,৮০০
৪৪৬১	ময়মনসিংহ	নেত্রকোনা	দুর্গাপুর	কাকৈরগড়া	৯৩৬,৯০০
৪৪৬২	ময়মনসিংহ	নেত্রকোনা	দুর্গাপুর	কুলাগড়া	৭১৭,০০০
			দুর্গাপুর		৫,৩৮৭,৬০০
৪৪৬৩	ময়মনসিংহ	নেত্রকোনা	খালিয়াজুরী	চাকুয়া	৭০৩,২০০
৪৪৬৪	ময়মনসিংহ	নেত্রকোনা	খালিয়াজুরী	খালিয়াজুরি	৬৬২,৫০০
৪৪৬৫	ময়মনসিংহ	নেত্রকোনা	খালিয়াজুরী	গাজীপুর	৬৪৪,০০০
৪৪৬৬	ময়মনসিংহ	নেত্রকোনা	খালিয়াজুরী	কৃষ্ণপুর	৫৭১,৪০০
৪৪৬৭	ময়মনসিংহ	নেত্রকোনা	খালিয়াজুরী	মেদিপুর	৮১৬,৪০০
৪৪৬৮	ময়মনসিংহ	নেত্রকোনা	খালিয়াজুরী	নগর	৫২০,৮০০
			খালিয়াজুরী		৩,৯১৮,৩০০
৪৪৬৯	ময়মনসিংহ	নেত্রকোনা	কলমাকান্দা	বড়খাপন	৬৩৫,৩০০
৪৪৭০	ময়মনসিংহ	নেত্রকোনা	কলমাকান্দা	কৈলাটি	১,০৩১,০০০
৪৪৭১	ময়মনসিংহ	নেত্রকোনা	কলমাকান্দা	কলমাকান্দা	৮৯৬,৪০০
৪৪৭২	ময়মনসিংহ	নেত্রকোনা	কলমাকান্দা	খাঁরনৈ	৭৬৩,৪০০
৪৪৭৩	ময়মনসিংহ	নেত্রকোনা	কলমাকান্দা	লেংগুড়া	৭৪২,৫০০

জিয়াউর রহমান
 উপসচিব
 স্থানীয় সরকার বিভাগ
 পশ্চিমবঙ্গ বাংলাদেশ সরকার


৪৪৭৪	ময়মনসিংহ	নেত্রকোনা	কলমাকান্দা	নাজিরপুর	৮৮২,৩০০
৪৪৭৫	ময়মনসিংহ	নেত্রকোনা	কলমাকান্দা	পোগলা	৮১০,৭০০
৪৪৭৬	ময়মনসিংহ	নেত্রকোনা	কলমাকান্দা	রংছাতি	১,০০২,৩০০
			কলমাকান্দা		৬,৭৬৩,৯০০
৪৪৭৭	ময়মনসিংহ	নেত্রকোনা	কেন্দুয়া	আন্তজিয়া	৬৭২,৬০০
৪৪৭৮	ময়মনসিংহ	নেত্রকোনা	কেন্দুয়া	বলাইশিমুল	৬৮৮,৪০০
৪৪৭৯	ময়মনসিংহ	নেত্রকোনা	কেন্দুয়া	চিরাং	৬০৮,৪০০
৪৪৮০	ময়মনসিংহ	নেত্রকোনা	কেন্দুয়া	দলপা	৬৫৫,১০০
৪৪৮১	ময়মনসিংহ	নেত্রকোনা	কেন্দুয়া	গড়াডোবা	৬৬১,৯০০
৪৪৮২	ময়মনসিংহ	নেত্রকোনা	কেন্দুয়া	গঞ্জা	৬১৭,৫০০
৪৪৮৩	ময়মনসিংহ	নেত্রকোনা	কেন্দুয়া	কান্দিউড়া	৫১৮,৬০০
৪৪৮৪	ময়মনসিংহ	নেত্রকোনা	কেন্দুয়া	মাসকা	৬২৭,৫০০
৪৪৮৫	ময়মনসিংহ	নেত্রকোনা	কেন্দুয়া	মোজাফরপুর	৬৬৪,৪০০
৪৪৮৬	ময়মনসিংহ	নেত্রকোনা	কেন্দুয়া	নওপাড়া	৬০৯,৪০০
৪৪৮৭	ময়মনসিংহ	নেত্রকোনা	কেন্দুয়া	পাইকুড়া	৭০৪,০০০
৪৪৮৮	ময়মনসিংহ	নেত্রকোনা	কেন্দুয়া	রোয়াইলবাড়ী-আমতলা	৭০৪,৪০০
৪৪৮৯	ময়মনসিংহ	নেত্রকোনা	কেন্দুয়া	সান্দিকোনা	৬৬৪,৯০০
			কেন্দুয়া		৮,৩৯৭,১০০
৪৪৯০	ময়মনসিংহ	নেত্রকোনা	মদন	ফতেপুর	৬১২,৭০০
৪৪৯১	ময়মনসিংহ	নেত্রকোনা	মদন	গোবিন্দশ্রী	৬৬৩,৩০০
৪৪৯২	ময়মনসিংহ	নেত্রকোনা	মদন	কাইটাল	৬৬০,২০০
৪৪৯৩	ময়মনসিংহ	নেত্রকোনা	মদন	মদন	৫৬৩,৮০০
৪৪৯৪	ময়মনসিংহ	নেত্রকোনা	মদন	মাধান	৫৩৪,০০০
৪৪৯৫	ময়মনসিংহ	নেত্রকোনা	মদন	নায়কপুর	৬৪৬,৬০০
৪৪৯৬	ময়মনসিংহ	নেত্রকোনা	মদন	তিরশ্রী	৬৩৭,১০০
৪৪৯৭	ময়মনসিংহ	নেত্রকোনা	মদন	চাঁনগাও	৪৬২,২০০
			মদন		৪,৭৭৯,৯০০
৪৪৯৮	ময়মনসিংহ	নেত্রকোনা	মোহনগঞ্জ	বড়কাশিয়া-বিরামপুর	৫৮৬,৬০০
৪৪৯৯	ময়মনসিংহ	নেত্রকোনা	মোহনগঞ্জ	বড়তলীবানিহারী	৬২৫,৪০০
৪৫০০	ময়মনসিংহ	নেত্রকোনা	মোহনগঞ্জ	গাগলাজুর	৭৪৬,৬০০
৪৫০১	ময়মনসিংহ	নেত্রকোনা	মোহনগঞ্জ	মধানসিয়াধর	৭০১,২০০
৪৫০২	ময়মনসিংহ	নেত্রকোনা	মোহনগঞ্জ	সমাজ-সহিলদিও	৬৭৭,১০০
৪৫০৩	ময়মনসিংহ	নেত্রকোনা	মোহনগঞ্জ	সুয়াইর	৬০৯,০০০
৪৫০৪	ময়মনসিংহ	নেত্রকোনা	মোহনগঞ্জ	তেঁতুলিয়া	৬৩০,৫০০
			মোহনগঞ্জ		৪,৫৭৬,৪০০
৪৫০৫	ময়মনসিংহ	নেত্রকোনা	নেত্রকোনা সদর	আমতলা	৬৯১,৮০০
৪৫০৬	ময়মনসিংহ	নেত্রকোনা	নেত্রকোনা সদর	চল্লিশা	৭৫১,২০০
৪৫০৭	ময়মনসিংহ	নেত্রকোনা	নেত্রকোনা সদর	দক্ষিণ বিশিউড়া	৬৫৮,৮০০
৪৫০৮	ময়মনসিংহ	নেত্রকোনা	নেত্রকোনা সদর	কাইলাটী	৬৬৮,২০০
৪৫০৯	ময়মনসিংহ	নেত্রকোনা	নেত্রকোনা সদর	কালিয়ারা গাবড়াঘাট	৮৫৩,৫০০
৪৫১০	ময়মনসিংহ	নেত্রকোনা	নেত্রকোনা সদর	লক্ষীগঞ্জ	৬০৮,৪০০
৪৫১১	ময়মনসিংহ	নেত্রকোনা	নেত্রকোনা সদর	মদনপুর	৬৩০,৮০০
৪৫১২	ময়মনসিংহ	নেত্রকোনা	নেত্রকোনা সদর	মেদনী	৬৯৮,৪০০
৪৫১৩	ময়মনসিংহ	নেত্রকোনা	নেত্রকোনা সদর	মৌগাতী	৬৭৯,৪০০
৪৫১৪	ময়মনসিংহ	নেত্রকোনা	নেত্রকোনা সদর	রৌহা	৭১১,২০০
৪৫১৫	ময়মনসিংহ	নেত্রকোনা	নেত্রকোনা সদর	সিংহেরবাংলা	৬৯০,৭০০
৪৫১৬	ময়মনসিংহ	নেত্রকোনা	নেত্রকোনা সদর	ঠাকুরকোনা	৭০৯,৯০০


জিজায়তির রহমানি
 উপসচিব
 স্থানীয় সরকার বিভাগ
 গণপ্রজাতন্ত্রী বাংলাদেশ সরকার

			নেত্রকোনা সদর		৳,৩৫২,৩০০
৪৫১৭	ময়মনসিংহ	নেত্রকোনা	পূর্বধলা	আগিয়া	৭৬৪,০০০
৪৫১৮	ময়মনসিংহ	নেত্রকোনা	পূর্বধলা	বৈরাটি	৬৩৭,৯০০
৪৫১৯	ময়মনসিংহ	নেত্রকোনা	পূর্বধলা	বিশকাকুনী	৭৭৬,৮০০
৪৫২০	ময়মনসিংহ	নেত্রকোনা	পূর্বধলা	ধলামূলগাঁও	৮১১,৫০০
৪৫২১	ময়মনসিংহ	নেত্রকোনা	পূর্বধলা	ঘাগড়া	৮১১,১০০
৪৫২২	ময়মনসিংহ	নেত্রকোনা	পূর্বধলা	গোহালাকান্দা	৭৮৩,৬০০
৪৫২৩	ময়মনসিংহ	নেত্রকোনা	পূর্বধলা	হোগলা	৮০২,৮০০
৪৫২৪	ময়মনসিংহ	নেত্রকোনা	পূর্বধলা	জারিয়া	৭০৯,৭০০
৪৫২৫	ময়মনসিংহ	নেত্রকোনা	পূর্বধলা	খলিশাউড়	৭৬৩,৫০০
৪৫২৬	ময়মনসিংহ	নেত্রকোনা	পূর্বধলা	নারাদিয়া	৬৬৫,২০০
৪৫২৭	ময়মনসিংহ	নেত্রকোনা	পূর্বধলা	পূর্বধলা	৭৯৮,২০০
			পূর্বধলা		৳,৩২৪,৩০০
৪৫২৮	ময়মনসিংহ	শেরপুর	ঝিনাইগাতি	ধানশাইল	৬৮৩,২০০
৪৫২৯	ময়মনসিংহ	শেরপুর	ঝিনাইগাতি	গৌরীপুর	৬৯২,৯০০
৪৫৩০	ময়মনসিংহ	শেরপুর	ঝিনাইগাতি	হাতিবান্দা	১,০১৩,৬০০
৪৫৩১	ময়মনসিংহ	শেরপুর	ঝিনাইগাতি	ঝিনাইগাতি	৮৩৪,২০০
৪৫৩২	ময়মনসিংহ	শেরপুর	ঝিনাইগাতি	মালিঝিকান্দা	৬৭৭,৬০০
৪৫৩৩	ময়মনসিংহ	শেরপুর	ঝিনাইগাতি	নলকুড়া	৭০৪,১০০
৪৫৩৪	ময়মনসিংহ	শেরপুর	ঝিনাইগাতি	কাংশা	৮৪৪,৭০০
			ঝিনাইগাতি		৫,৪৫০,৩০০
৪৫৩৫	ময়মনসিংহ	শেরপুর	নকলা	বানেশুর্দী	৫৬১,৯০০
৪৫৩৬	ময়মনসিংহ	শেরপুর	নকলা	চন্দ্রকোনা	৬৬৮,৮০০
৪৫৩৭	ময়মনসিংহ	শেরপুর	নকলা	গণপদ্দী	৬৩৮,১০০
৪৫৩৮	ময়মনসিংহ	শেরপুর	নকলা	নকলা	৬০৫,৭০০
৪৫৩৯	ময়মনসিংহ	শেরপুর	নকলা	চরঅষ্টধর	৬৫৮,২০০
৪৫৪০	ময়মনসিংহ	শেরপুর	নকলা	পাঠাকাটা	৬১৫,৭০০
৪৫৪১	ময়মনসিংহ	শেরপুর	নকলা	টালকী	৫৬১,২০০
৪৫৪২	ময়মনসিংহ	শেরপুর	নকলা	উরফা	৬৪৮,৮০০
৪৫৪৩	ময়মনসিংহ	শেরপুর	নকলা	গৌড়ছার	৫০০,৩০০
			নকলা		৫,৪৫৮,৭০০
৪৫৪৪	ময়মনসিংহ	শেরপুর	নলিতাবাড়ী	কাকরকান্দি	৯৩৩,৯০০
৪৫৪৫	ময়মনসিংহ	শেরপুর	নলিতাবাড়ী	বাঘবেড়	৮৭২,০০০
৪৫৪৬	ময়মনসিংহ	শেরপুর	নলিতাবাড়ী	যোগানিয়া	১,০৪৯,৮০০
৪৫৪৭	ময়মনসিংহ	শেরপুর	নলিতাবাড়ী	কলসপাড়	৮০৭,৫০০
৪৫৪৮	ময়মনসিংহ	শেরপুর	নলিতাবাড়ী	নলিতাবাড়ী	৭৪৬,৫০০
৪৫৪৯	ময়মনসিংহ	শেরপুর	নলিতাবাড়ী	নয়াবিল	৬৭৯,২০০
৪৫৫০	ময়মনসিংহ	শেরপুর	নলিতাবাড়ী	নমী	৬৬৪,০০০
৪৫৫১	ময়মনসিংহ	শেরপুর	নলিতাবাড়ী	মরিচপুরান	৯৪৭,৮০০
৪৫৫২	ময়মনসিংহ	শেরপুর	নলিতাবাড়ী	রাজনগর	৭০৯,৯০০
৪৫৫৩	ময়মনসিংহ	শেরপুর	নলিতাবাড়ী	রামচন্দ্রকুড়া মন্ডালিয়া	৬৭৬,৭০০
৪৫৫৪	ময়মনসিংহ	শেরপুর	নলিতাবাড়ী	রূপনারায়নকুড়া	৬২৬,৮০০
৪৫৫৫	ময়মনসিংহ	শেরপুর	নলিতাবাড়ী	পোড়াগাও	৬২৮,০০০
			নলিতাবাড়ী		৯,৩৪২,১০০
৪৫৫৬	ময়মনসিংহ	শেরপুর	শেরপুর সদর	বাজিদখিলা	৬৬৪,২০০
৪৫৫৭	ময়মনসিংহ	শেরপুর	শেরপুর সদর	বলাইরচর	৮১১,৫০০

জিয়াউর রহমান
উপসচিব
স্থানীয় সরকার বিভাগ
সংস্কৃতি, বাংলাদেশ সরকার

৪৫৫৮	ময়মনসিংহ	শেরপুর	শেরপুর সদর	ভাতশালা	৮০৯,৫০০
৪৫৫৯	ময়মনসিংহ	শেরপুর	শেরপুর সদর	চরমোচারিয়া	৮৯৪,৬০০
৪৫৬০	ময়মনসিংহ	শেরপুর	শেরপুর সদর	চরপক্ষীমারী	৮৯৬,৪০০
৪৫৬১	ময়মনসিংহ	শেরপুর	শেরপুর সদর	চরশেরপুর	১,৪২২,০০০
৪৫৬২	ময়মনসিংহ	শেরপুর	শেরপুর সদর	ধলা	৯৫৯,০০০
৪৫৬৩	ময়মনসিংহ	শেরপুর	শেরপুর সদর	গাজীরখামার	৭৯৬,৯০০
৪৫৬৪	ময়মনসিংহ	শেরপুর	শেরপুর সদর	কামারেরচর	৬৪৮,৬০০
৪৫৬৫	ময়মনসিংহ	শেরপুর	শেরপুর সদর	কামারিয়া	৯০৯,০০০
৪৫৬৬	ময়মনসিংহ	শেরপুর	শেরপুর সদর	পাকুড়িয়া	৮১৩,৬০০
৪৫৬৭	ময়মনসিংহ	শেরপুর	শেরপুর সদর	রৌহা	৭৩১,৮০০
৪৫৬৮	ময়মনসিংহ	শেরপুর	শেরপুর সদর	বেতমারি ঘুঘুরাকান্দি	৭২০,৪০০
৪৫৬৯	ময়মনসিংহ	শেরপুর	শেরপুর সদর	লহমনপুর	৭৭৪,১০০
			শেরপুর সদর		১১,৮৫১,৬০০
৪৫৭০	ময়মনসিংহ	শেরপুর	শ্রীবদী	ভেলুয়া	৭৮৮,১০০
৪৫৭১	ময়মনসিংহ	শেরপুর	শ্রীবদী	গোরজরিপা	৫৯৬,৩০০
৪৫৭২	ময়মনসিংহ	শেরপুর	শ্রীবদী	গোসাইপুর	৬৫৬,৩০০
৪৫৭৩	ময়মনসিংহ	শেরপুর	শ্রীবদী	কাকিলাকুড়া	৭৫৫,২০০
৪৫৭৪	ময়মনসিংহ	শেরপুর	শ্রীবদী	খরিয়াকাজিরচর	৬৯১,৬০০
৪৫৭৫	ময়মনসিংহ	শেরপুর	শ্রীবদী	কুড়িকাউনিয়া	৮৮৩,৩০০
৪৫৭৬	ময়মনসিংহ	শেরপুর	শ্রীবদী	রাণিশিমুল	৭১৮,২০০
৪৫৭৭	ময়মনসিংহ	শেরপুর	শ্রীবদী	সিংগাবরুনা	৬২৮,৮০০
৪৫৭৮	ময়মনসিংহ	শেরপুর	শ্রীবদী	শ্রীবরদী	৫৫৯,৫০০
৪৫৭৯	ময়মনসিংহ	শেরপুর	শ্রীবদী	তাতিহাটি	৫৯৫,০০০
			শ্রীবদী		৬,৮৭২,৩০০
				সর্বমোট	৩,৪২০,০০০,০০০.০০


জিয়াউর রহমান
 উপসচিব
 স্থানীয় সরকার বিভাগ
 গণপ্রজাতন্ত্রী বাংলাদেশ সরকার