

গণপ্রজাতন্ত্রী বাংলাদেশ সরকার
জেলা প্রশাসকের কার্যালয়, লক্ষ্মীপুর
(ভূমি অধিগ্রহণ শাখা)
www.lakshmipur.gov.bd
“গণবিজ্ঞপ্তি”
এল.এ.নথি নং- ০৫/২০২৫-২০২৬

জারী নম্বর- ১৭/২ (০৮)

তারিখ: ১৬/০২/২০২৬।

- ০১। জেলা প্রশাসক, লক্ষ্মীপুর এর.....নোটিশ বোর্ড ও ওয়েবসাইট।
০২। উপজেলা নির্বাহী অফিসার, কমলনগর, লক্ষ্মীপুর এরনোটিশ বোর্ড ও ওয়েবসাইট।
০৩। সহকারী কমিশনার (ভূমি), কমলনগর, লক্ষ্মীপুর এরনোটিশ বোর্ড ও ওয়েবসাইট।
০৪। সহকারী কমিশনার, আইসিটি শাখা, জেলা প্রশাসকের কার্যালয়, লক্ষ্মীপুর (ওয়েবসাইট প্রদর্শনের জন্য)।
০৫। ইউনিয়ন ডিজিটাল সেন্টার এরনোটিশ বোর্ড ও ওয়েবসাইট।
০৬। প্রকল্পের বা নিকটবর্তী সুবিধাজনক স্থানে প্রদর্শন।
০৭। ক্ষতিগ্রস্ত/স্বার্থ সংশ্লিষ্ট সকলের জন্য প্রদর্শন।
০৮। অফিস কপি।


(‘স্বাবর সম্পত্তি অধিগ্রহণ ও হকুম দখল আইন, ২০১৭’ এর বাস্তবায়ন সংক্রান্ত নির্দেশাবলী ১২ নং নির্দেশ মোতাবেক)

যেহেতু লক্ষ্মীপুর জেলার কমলনগর উপজেলাধীন চর সামছুদ্দিন মৌজার সংযুক্ত তফসিলে বর্ণিত সম্পত্তি “বাংলাদেশ আঞ্চলিক অভ্যন্তরীণ নৌপরিবহন প্রকল্প-১ (চট্টগ্রাম-ঢাকা-আশুগঞ্জ ও সংযুক্ত নৌপথ খনন এবং টার্মিনালসহ আনুষঙ্গিক স্থাপনাদি নির্মাণ (২য় সংশোধিত)” শীর্ষক প্রকল্প-এর আওতায় লক্ষ্মীপুর জেলার কমলনগর উপজেলাধীন চর সামছুদ্দিন মৌজায় “মতিরহাট লঞ্চ ঘাট উন্নয়ন/নির্মাণ” এর জন্য জনপ্রয়োজনে ও জনস্বার্থমূলক উদ্দেশ্যে প্রয়োজন হওয়ায় সরকার কর্তৃক অধিগ্রহণের জন্য প্রস্তাব করা হয়েছে বিধায় বিগত ২৩-১২-২০২৫ তারিখে জারিকৃত ৪ এর (১) ধারার নোটিশে উল্লিখিত ০৪-০১-২০২৬ তারিখ হতে ভিডিও ও স্থির চিত্র ধারণসহ সরেজমিন পরিমাপ ও যৌথ তদন্ত সম্পন্ন করে সকল তথ্য সমন্বিত করে যৌথ তদন্তের তালিকা প্রস্তুত করা হয়েছে, এতদ্বারা “স্বাবর সম্পত্তি অধিগ্রহণ ও হকুমদখল আইন, ২০১৭ বাস্তবায়ন সংক্রান্ত নির্দেশাবলীর ১২ নং নির্দেশ মোতাবেক যৌথ তদন্ত তালিকা ক্ষতিগ্রস্ত/স্বার্থ সংশ্লিষ্ট সকলের জ্ঞাতার্থে প্রকাশ করা হলো।

অদ্য ২৬/০২/২০২৬ তারিখ হতে পরবর্তী ০৭ (সাত) কর্মদিবসের মধ্যে অধিগ্রহণের জন্য বর্ণিত সম্পত্তির মালিকানা/স্বার্থ সংশ্লিষ্ট ব্যক্তিগণ ৪(৮) ধারায় বিভাগীয় কমিশনারের নিকট যৌথ তদন্ত তালিকায় অবকাঠামো/ঘরবাড়ি অন্তর্ভুক্ত না হওয়ার বিরুদ্ধে আবেদন করতে পারবেন এবং জমির মালিকানা/ স্বার্থ সংশ্লিষ্টতা সম্পর্কিত যৌথ তদন্তে প্রকাশিত বিষয়ে আপত্তি জেলা প্রশাসকের নিকট দাখিল করা যাবে। অধিগ্রহণকৃত জমির তফসিল সংযুক্ত করা হলো।

“তফসিল”

| জেলাঃ লক্ষ্মীপুর | | উপজেলাঃ কমলনগর | | মৌজা: চর সামছুদ্দিন | | জে.এল.নং-০২ |
|------------------|------------------------|--------------------|--------------------------|-----------------------------------|--------------------------|--|
| ক্রমিক নং | বি.আর.এস খতিয়ান নং | বি.আর.এস দাগ নং | জমির রেকর্ডীয় শ্রেণি | দাগে মোট জমির পরিমাণ (একরে) | প্রস্তাবিত জমি (একরে) | প্রস্তাবিত অধিগ্রহণকৃত ভূমির পরিবর্তিত শ্রেণি |
| ০১ | ০২ | ০৩ | ০৪ | ০৫ | ০৬ | ০৭ |
| ০১ | ৩৪০ | ৩০৩ | বাড়ী | ০.৪৭০০ | ০.১০০০ | ডিটি=০.১০০০ একর |
| | ১ | ৩০৫ | পুকুর | ০.৯৮০০ | ০.২০০০ | চালা= ০.২০০০ একর |
| | | | মোট জমি= | ১.৪৫০০ | ০.৩০০০ | ০.৩০০০ একর |


(নিরুপম মজুমদার)
ভূমি অধিগ্রহণ কর্মকর্তা
লক্ষ্মীপুর

প্রকল্পের নাম: "বাংলাদেশ আঞ্চলিক নৌপরিবহন প্রকল্প-১ (চট্টগ্রাম-ঢাকা-আশুপাড়া ও সংযুক্ত নৌপথ বনন এবং টার্মিনালসহ আনুষঙ্গিক স্থাপনাদি নির্মাণ (১য় সংশোধিত)"
 যৌথ তদন্তের ফিল্ড বহি (দাগ ভিত্তিক)
 এল. এ মামলা নং- ০৫/২০২৫-২০২৬
 ঘ ফরম

মৌজাঃ চর সামছুদ্দিন, উপজেলাঃ কমলনগর, বি.আর.এস. দাগ নং :৩০৩, রেকর্ডিয় শ্রেণীঃ বাড়ী, দাগের মোট জমিঃ ০.৪৭০০ একর, অধিগ্রহণকৃত জমিঃ ০.১০০০ একর

| ক্রমিক নং | মালিক/ দখলকার/ স্বার্থবান ব্যক্তির নাম ও পিতার নাম | সিকানা ও মোবাইল নম্বর | স্বার্থের প্রকৃতি (জমির মালিক দখলকার, কর্তাদার, সিজি, স্থাপনার মালিক, ফসলের মালিক ইত্যাদি) | বাস্তব শ্রেণী (শুধুমাত্র জমির মালিক/ দখলকারের ক্ষেত্রে) | সংশ্লিষ্ট ব্যক্তির দখলীয় জমির পরিমাণ (শুধুমাত্র জমির মালিক/ দখলকারের ক্ষেত্রে) | ফসল থাকিলে উহার বিবরণ | পাছপালা থাকিলে উহার সংখ্যা ও বিবরণ | | ঘরবাড়ি/ দালান- কোঠা থাকিলে সংখ্যা ও বিবরণ | পুকুর থাকিলে আহার বিবরণ | অন্যান্য স্থাপনার বিবরণ/ অন্যান্য তথ্য | মন্তব্য | |
|--------------|---|--------------------------|--|---|---|-----------------------------|---------------------------------------|--------|--|----------------------------|--|---------|--|
| | | | | | | | পাছের নাম | সংখ্যা | | | | | |
| ১ | ২ | ৩ | ৪ | ৫ | ৬ | ৭ | ৮ | | ৯ | ১০ | ১১ | ১২ | |
| ১ | বি.আর.এস. ৩৪০ নং খতিয়ানের রেকর্ডীয় প্রজা: দং মোহাম্মদ ছাদেক পিং- মতিউর রহমান রফিকুল ইসলাম চৌধুরী পিং- মোহাম্মদ ছাদেক সাং- নিজ। | | জমির মালিক/দখলকার: ১) রফিকুল ইসলাম চৌধুরী পিং- মোহাম্মদ ছাদেক সাং- চর সামছুদ্দিন মোবাইল নং: ০১৭১৭-৩০১০৬৩। জমির পরিমাণ: ০.১০০০ (দশ) শতক। ১-২ নং অবকাঠামোর মালিক: ফিরোজা বেগম স্বামী মুত: মো: আবদুল গনি সাং- চর সামছুদ্দিন মোবাইল নং: ০১৭২৪-৭৪০৬৬৬। ৩-৪ নং অবকাঠামোর মালিক: আবদুল করিম পিতা: মো: চৌধুরী সাং- চর সামছুদ্দিন মোবাইল নং: ০১৮০৭-৫০৫৪৮৭। | ভিটি | | | | | ১) একচালা টিনের রামাঘর, ভিটি কাচা (৪'৬" x ১৭') | | | | |
| | | | | | | | | | ২) দোচালা টিনের বসত ঘর, ভিটি কাচা (৭' x ২৩'), এলাইনমেন্টের বাহিরে ক্ষতিগ্রস্ত (৭' x ২৩')। | | | | |
| | | | | | | | | | ৩) দোচালা টিনের বসত ঘর, ভিটি কাচা (৪'৬" x ৭'), এলাইনমেন্টের বাহিরে ক্ষতিগ্রস্ত (৬'৬" x ৭')। | | | | |
| | | | | | | | | | ৪) একচালা টিনের বারাণ্ডা, ভিটি কাচা (৮' x ১২') | | | | |

আবু কাউসার সোহেল
সার্ভেয়ার (প্রমেশ্বর চাকমা)
সার্ভেয়ার
৩মি অধিগ্রহণ শাখা, লক্ষ্মীপুর। ৩মি অধিগ্রহণ শাখা, লক্ষ্মীপুর।

(নিরুপম মজুমদার)
পরিচিতি নং- ১৮৬৮৯
ভূমি অধিগ্রহণ কর্মকর্তা
লক্ষ্মীপুর।

(সুরাইয়া আক্তার লাকী)
অতিরিক্ত জেলা প্রশাসক (রাজস্ব) (স.দা:)
লক্ষ্মীপুর।

(এস এম মেহেদী হাসান)
জেলা প্রশাসক
লক্ষ্মীপুর

প্রকল্পের নাম: "বাংলাদেশ আঞ্চলিক লৌহবিদ্যন প্রকল্প-১ (উন্নয়ন-৩) আঞ্চলিক ও সংযুক্ত লৌহ বিদ্যন কেন্দ্র এবং টাউনশিপসহ আনুষঙ্গিক স্থাপনাদি নিয়োগ (২য় পয়েন্ট)।"

মৌর ভূমির বিস্তারিত (মাগ ডিগ্রিক)
এম. এ. মামুন নং-০৫/২০২৫-২০২৬

ঘ. মামুন

মৌজাঃ চর সান্দুখুদিন,

উপজেলাঃ কমলনগর,

বি. আর. এম. মাগ নং :৩০৩,

রেকর্ডিয় শ্রেণীঃ বাড়ী,

মাগের মোট জমিঃ ০.৪৭০০ একর,

অধিগ্রহণকৃত জমিঃ ০.১০০০ একর

| ক্রমিক নং | মালিক/ মরগদার/ আরবান বাজির নাম ও পিতার নাম | ঠিকানা ও বোকাইল নম্বর | স্বত্বের প্রকৃতি (জমির মালিক মরগদার, বর্গাদার, বিক্রি, স্থাপনার মালিক, মরগদের মালিক ইত্যাদি) | কাগজের মালিক/ মরগদারের | সংগ্রহীত বাজির মরগদার পরিমাণ | শ্রেণী উত্তার বিবরণ | মাগের মোট জমিঃ | | ঘরবাড়ি/ মালান- কোঠা থাকিলে সংখ্যা ও বিবরণ | শুধুর থাকিলে উত্তার বিবরণ | অন্যান্য স্থাপনার বিবরণ/ অন্যান্য তথ্য | মতব্য | |
|--------------|--|--------------------------|--|------------------------------|---------------------------------------|---------------------------|----------------|--------|---|------------------------------|--|-------|--|
| | | | | | | | গাছের নাম | সংখ্যা | | | | | |
| ১ | বি. আর. এম. ৩৪০ নং খতিয়ানের রেকর্ডীয় মৌজাঃ মং মোহাম্মদ হাদিক পিতাঃ মং মোহাম্মদ হাদিক রফিকুল ইসলাম চৌধুরী পিতাঃ মোহাম্মদ হাদিক মাং- নিউ। | ৩ | ৫-৬ নং জরকারীয়ার মালিক: মোঃ মুন উদ্দিন পিতাঃ আবদুল গনি মাং- চর সান্দুখুদিন। ৭-৮ নং জরকারীয়ার মালিক: কোঃ মামুন পিতাঃ মামুন হাওলাদার মাং- চর সান্দুখুদিন। ৯-১০ নং জরকারীয়ার মালিক: আবদুল হাওলাদার পিতাঃ কোঃ মামুন মাং- চর সান্দুখুদিন। ১১ নং জরকারীয়ার মালিক: আবদুল মতিন পিতাঃ কোঃ মামুন মাং- চর সান্দুখুদিন। ১২ নং জরকারীয়ার মালিক: আবদুল হাওলাদার পিতাঃ কোঃ মামুন মাং- চর সান্দুখুদিন। | ৫ | ৬ | ৭ | ৮ | ৯ | ১০ | ১১ | ১২ | | |
| | | | | | | | | | ১) একশালা টিনের বালনা, ডিটি কাঠ (২' x ২০') ২) মোচালা টিনের কপড় ৩) মোচালা টিনের কপড় ৪) মোচালা টিনের কপড় ৫) একশালা টিনের বালনা, ডিটি কাঠ (৫' x ২৪') ৬) মোচালা টিনের কপড় ৭) ডিটি কাঠ (১১' x ২৫') ৮) একশালা টিনের কপড় ৯) মোচালা টিনের কপড় ১০) মোচালা টিনের কপড় ৩৪, ডিটি কাঠ (১৩' x ২৭') ১১) একশালা টিনের কপড় ৩৪, ডিটি কাঠ (৫' x ২৫') ১২) মোচালা টিনের কপড় ৩৪, ডিটি কাঠ (১৫' x ২০') | | | | |

আবু কাউমার মোহেল (অনেক্ষর চাকমা)
সার্ভেয়ার
২য় অধিগ্রহণ শাখা, লক্ষীপুর।

(নিবন্ধন নং-১৮৬৮৯)
পরিচিতি নং-১৮৬৮৯
২য় অধিগ্রহণ কর্মসূচী
লক্ষীপুর।

সি. আর. এম. মামুন
সি. আর. এম. মামুন
সি. আর. এম. মামুন

এম. এম. মোহেল
এম. এম. মোহেল
এম. এম. মোহেল

প্রকল্পের নাম: "বাংলাদেশ আঞ্চলিক নৌপরিবহন প্রকল্প ১ (৫টি গঙ্গা, ঢাকা, আশুপুত্র ও সংযুক্ত নৌপথ খনন এবং টার্মিনালসহ আনুষঙ্গিক স্থাপনাদি নির্মাণ (২য় সংশোধিত)"

দীর্ঘ ভবনের ফিল্ড বহি (দাগ ভিত্তিক)

এল. এ. দামলা নং- ০৫/২০২৫-২০২৬

ঘ ফরম

মোজাঃ চর সামছুদ্দিন,

উপজেলাঃ কমলনগর,


বি.আর.এস. দাগ নং ১৩০৫,

রেকর্ডিয় শ্রেণীঃ পুকুর,

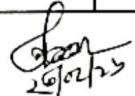
দাগের মোট জমিঃ ০.৯৮০০ একর,

অধিগ্রহণকৃত জমিঃ ০.২০০০ একর


| ক্রমিক নং | মালিক/ দখলকার/ স্বার্থবান ব্যক্তির নাম ও পিতার নাম | ঠিকানা ও মোবাইল নম্বর | স্বর্ষের প্রকৃতি (জমির মালিক দখলকার, বর্গাদার, লিঙ্গি, স্থাপনার মালিক, ফসলের মালিক ইত্যাদি) | বান্ধব শ্রেণী (শুধুমাত্র জমির মালিক/ দখলকারের) | সংশ্লিষ্ট ব্যক্তির দখলীয় জমির পরিমাণ (শুধুমাত্র জমির পরিমাণ) | ফসল থাকিলে উহার বিবরণ | শাদ্দালা থাকিলে উহার সংখ্যা ও বিবরণ | | ঘরবাড়ি/ দাপান- কোঠা থাকিলে সংখ্যা ও বিবরণ | পুকুর থাকিলে তাহার বিবরণ | অন্যান্য স্থাপনার বিবরণ/ অন্যান্য তথ্য | মন্তব্য |
|--------------|--|--------------------------|---|---|---|-----------------------------|--|--------|--|-----------------------------|--|---------|
| | | | | | | | দাগের নাম | সংখ্যা | | | | |
| ১ | ২ | ৩ | ৪ | ৫ | ৬ | ৭ | ৮ | | ৯ | ১০ | ১১ | ১২ |
| ১ | বি.আর.এস. ১ নং খতিয়ানের রেকর্ডীয় মালিক: বাংলাদেশ সরকার পক্ষে জেলা প্রশাসক, লক্ষ্মীপুর। | | বি.আর.এস. ১ নং খতিয়ানের রেকর্ডীয় মালিক: বাংলাদেশ সরকার পক্ষে জেলা প্রশাসক, লক্ষ্মীপুর। | ঢালা | | | | | | | | |




আবু কাউসার সোহেল
সার্ভেয়ার
ভূমি অধিগ্রহণ শাখা, লক্ষ্মীপুর।



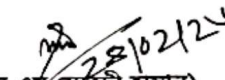
প্রমেশ্বর চাকমা
সার্ভেয়ার
ভূমি অধিগ্রহণ শাখা, লক্ষ্মীপুর।



(নিরুপম মজুমদার)
পরিচিতি নং- ১৮৬৮৯
ভূমি অধিগ্রহণ কর্মকর্তা
লক্ষ্মীপুর।



(সুরাইয়া আক্তার লাকী)
অতিরিক্ত জেলা প্রশাসক (রাজস্ব) (স.দাঃ)
লক্ষ্মীপুর।



(এস এম মেহেদী হাসান)
জেলা প্রশাসক
লক্ষ্মীপুর