



ভূমি ব্যবস্থাপনা অটোমেশন প্রকল্প


ভূমি মন্ত্রণালয়

ভূমি উন্নয়ন কর ব্যবস্থাপনা সিস্টেম


(২য় ভার্সন)

নাগরিক ব্যবহারকারী নির্দেশিকা

সর্বশেষ আপডেট- ০৩-১১-২০২৪




ভূমি উন্নয়ন কর



সূচিপত্র

১ নাগরিক লগইনঃ.....	3
২ এলএসজি ড্যাশবোর্ডঃ.....	4
৩ ভূমিসেবা সমূহঃ.....	5
৪ ভূমি উন্নয়ন করঃ.....	5
৫ ভূমি উন্নয়ন কর ড্যাশবোর্ডঃ.....	6
৬ হোল্ডিং তালিকাঃ.....	6
৭ হোল্ডিং অনুসন্ধানঃ.....	7
৮ হোল্ডিং সম্মতি প্রদানঃ.....	7
৯ সম্মতিকৃত হোল্ডিং তালিকাঃ.....	8
১০ সম্মতিকৃত হোল্ডিং বিযুক্ত করুনঃ.....	9
১১ অনলাইন পেমেন্টঃ.....	10
১২ দাখিলাঃ.....	11
১৩ চালান যাচাইঃ.....	13
১৪ হোল্ডিং ট্রি.....	15
১৫ ক্যালকুলেটরঃ.....	16
১৬ আপত্তিঃ.....	17



১ নাগরিক লগইনঃ

নাগরিক ব্রাউজার ওপেন করে <https://land.gov.bd/> প্রদত্ত লিংক দ্বারা এলএসজি পোর্টালে প্রবেশ করবে।



চিত্রঃ-০১ এলএসজি হোমপেজ



চিত্রঃ-০২ এলএসজি হোমপেজ



লগইন অপশনে ক্লিক করলে নাগরিকের লগইন ফর্ম পাবেন। নিবন্ধিত মোবাইল নম্বর অথবা ই-মেইল পাসওয়ার্ড ব্যবহার করে লগইন করবে।

চিত্রঃ-৩ লগইন পেজ

২ এলএসজি ড্যাশবোর্ডঃ

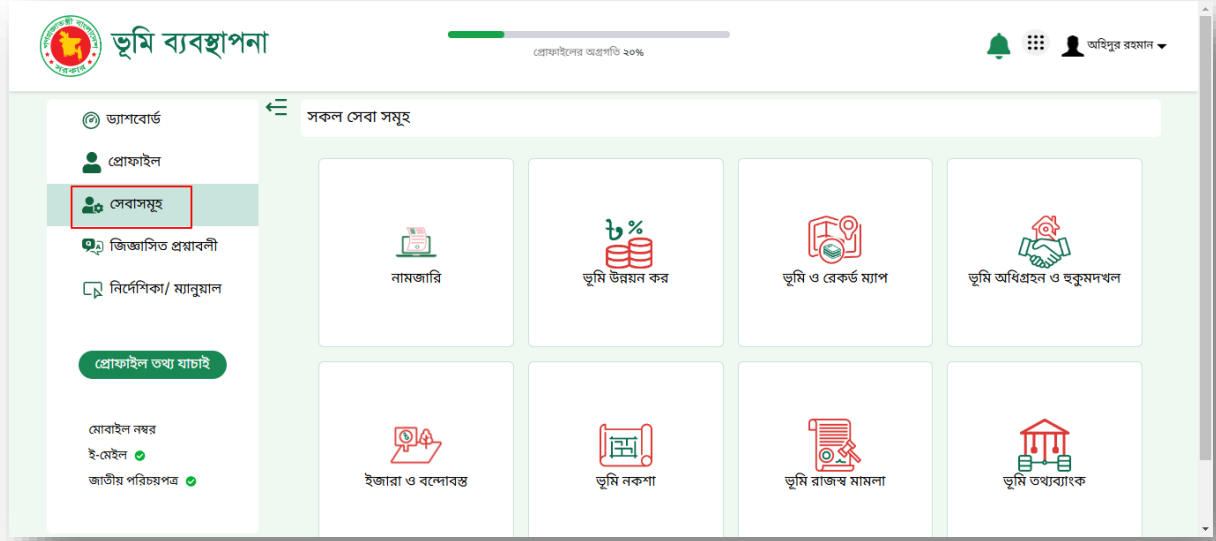
লগইন করার পর এলএসজি ড্যাশবোর্ড আসবে।

চিত্রঃ-৪ এলএসজি ড্যাশবোর্ড



৩ ভূমিসেবা সমূহঃ

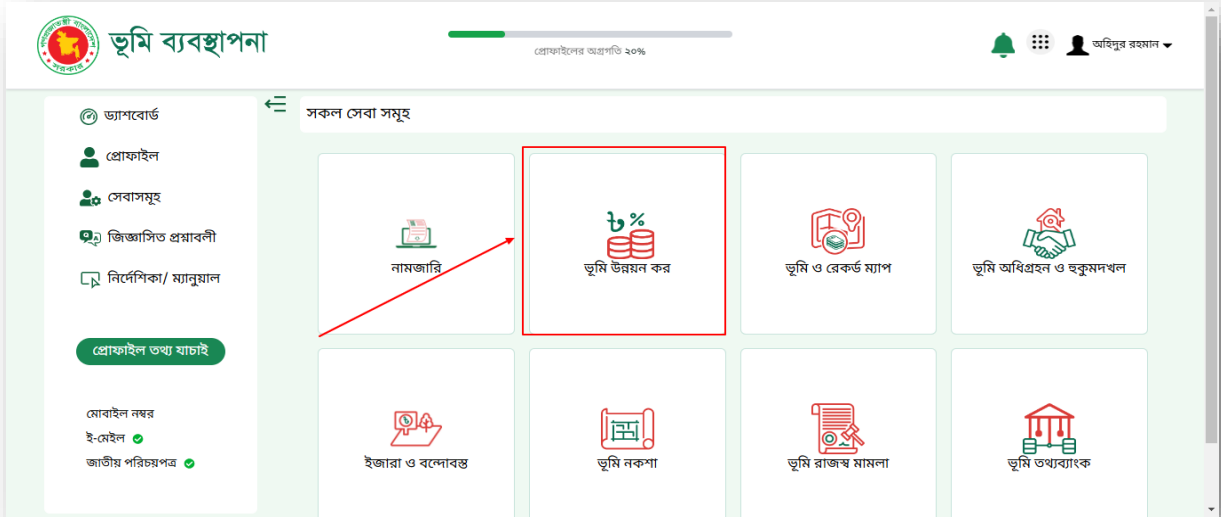
সেবা সমূহতে ক্লিক করে নাগরিক তার প্রয়োজনীয় সেবা গ্রহণের জন্য নির্দিষ্ট সেবা নির্বাচন করতে পারবে।



চিত্রঃ-৫ ভূমিসেবা সমূহ

৪ ভূমি উন্নয়ন করঃ

ভূমি উন্নয়ন কর সিস্টেমে প্রবেশ করতে ড্যাশবোর্ড থেকে ভূমি উন্নয়ন কর অপশনে ক্লিক করতে হবে।

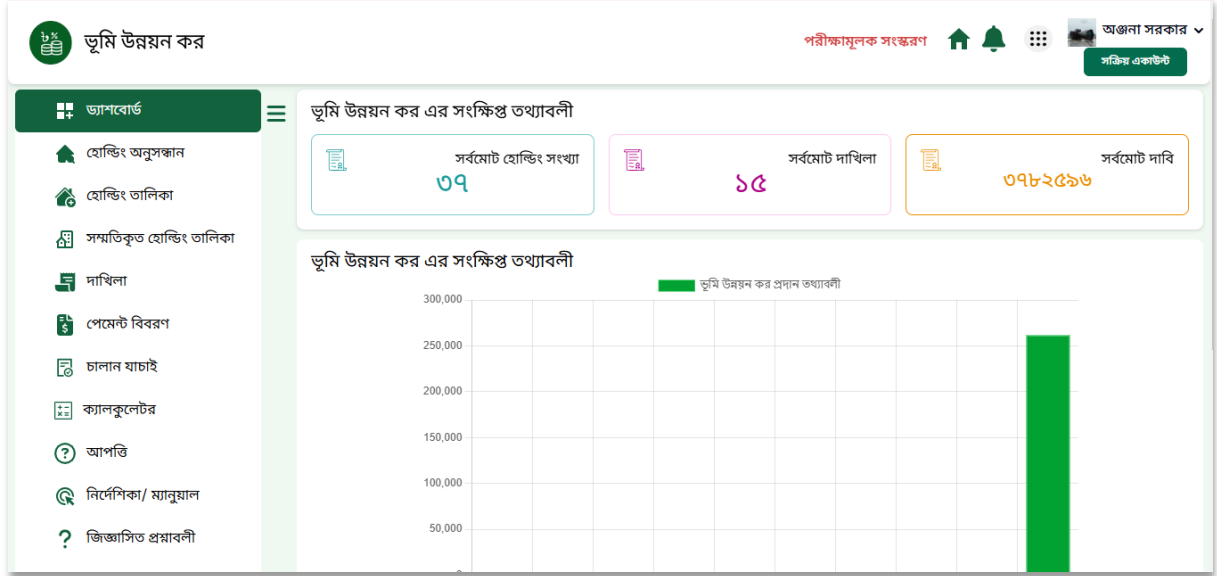


চিত্রঃ-৬ ভূমি উন্নয়ন কর সিস্টেম।



৫ ভূমি উন্নয়ন কর ড্যাশবোর্ডঃ

ভূমি উন্নয়ন কর সিস্টেমে প্রবেশের পর সিস্টেম সম্পর্কিত সকল অপশন এবং ভূমি মালিকের সর্বমোট হোল্ডিং দাখিলা এবং দাবি দেখতে পাবে।




চিত্রঃ-৭ ভূমি উন্নয়ন কর ড্যাশবোর্ড

৬ হোল্ডিং তালিকাঃ

হোল্ডিং তালিকা মেন্যুতে ক্লিক করে নাগরিকের এন.আই.ডি দ্বারা নিবন্ধিত একাউন্টের হোল্ডিং এর তালিকা দেখতে পারবে।


The Holdings List (হোল্ডিং তালিকা) menu is highlighted. The table below shows the list of holdings:

ক্রম	মোজা	হোল্ডিং নং	খতিয়ান	সর্বশেষ কর পরিশোধের সাল	স্ট্যাটাস	পদক্ষেপ
১	সম্পদপুর - ৭৫	৫০	৫১	২০২১ - ২০২২	সৃজিত	👁️ ⚙️
২	ফুলবাড়ীয়া - ৬৫	১৪৪২	১৪৪০	২০২১ - ২০২২	সৃজিত	👁️ ⚙️
৩	সাদেকপুর - ১২৮	১২৪	১২৬	১৯৭৬ - ১৯৭৭	সৃজিত	👁️ ⚙️
৪	তালতলা - ১৫৮	১৪৯	১৫০	১৯৭৬ - ১৯৭৭	সৃজিত	👁️ ⚙️
৫	এনাতাবাদ - ৯৬	৪৭১	৪৭০	২০২০ - ২০২৪	সৃজিত	👁️ ⚙️
৬	সুলতানপুর - ১৯৮	১১৯	১২০	২০১৮ - ২০১৯	সৃজিত	👁️ ⚙️
৭	ফুরাদাবাদ - ৯০	২৭২	২৭৭	২০১৭ - ২০১৮	সৃজিত	👁️ ⚙️
৮	সাদেকপুর - ১২৮	৯৭/১	১০১	১৯৭৬ - ১৯৭৭	সৃজিত	👁️ ⚙️
৯	ফুলবাড়ীয়া - ৬৫	৮২৯	৮৩১	২০২৪ - ২০২৫	পরিশোধিত	👁️ ⚙️
১০	রুহিতদাসী - ৪৭	২৬৫৮	২৬৬০	২০২৪ - ২০২৫	পরিশোধিত	👁️ ⚙️



৭ হোল্ডিং অনুসন্ধানঃ

হোল্ডিং অনুসন্ধান অপশন হতে নাগরিক তার জমির তথ্য প্রদান করে হোল্ডিং দেখতে পারবে।


ভূমি উন্নয়ন কর

পরীক্ষামূলক সংস্করণ

অঞ্জনা সরকার

সক্রিয় একাউন্ট

ড্যাশবোর্ড

হোমিং অনুসন্ধান

হোমিং তালিকা

সময়কৃত হোমিং তালিকা

দাখিলা

পেমেন্ট বিবরণ

চালান যাচাই

ক্যালকুলেটর

আপত্তি

নির্দেশিকা/ ম্যানুয়াল

জিজ্ঞাসিত প্রশ্নাবলী

হোমিং অনুসন্ধান

বিভাগ *
সিলেট

জেলা *
সিলেট

উপজেলা/সার্কেল *
বানাপাড়া

টোকা *
সাদেকপুর-১২৮

খতিয়ান নং
১২৫৬৬৬৬৬

হোমিং নং
হোমিং নং

অনুসন্ধান করুন

হোমিং তথ্যাবলী

ক্রম	মোজা	হোমিং নং	খতিয়ান	সর্বশেষ কর পরিশোধের সাল	স্ট্যাটাস	পদক্ষেপ
১	সাদেকপুর - ১২৮	১২৫৬৬৬৬৬	১২৫৬৬৬৬৬	২০১৮-২০২০	সৃজিত	বিস্তারিত

চিত্রঃ ৯ হোল্ডিং অনুসন্ধান

৮ হোল্ডিং সম্মতি প্রদানঃ

হোল্ডিং এর বিস্তারিত বাটনে ক্লিক করে উক্ত হোল্ডিং এর প্রকৃত মালিকের হোল্ডিং এর সকল তথ্য সঠিক থাকলে চেক বক্সে টিক দিয়ে সম্মতি বাটনে ক্লিক করতে হবে।

[illegible]

চিত্রঃ-১০ হোল্ডিং সম্মতি প্রদান



ভূমি উন্নয়ন কর

অঞ্লী সরকার

সক্রিয় একাউন্ট

ড্যাশবোর্ড

হোন্ডিং অনুসন্ধান

হোন্ডিং তালিকা

সম্মতিকৃত হোন্ডিং তালিকা

দাখিলা

পেমেন্ট বিবরণ

চালান যাচাই

ক্যালকুলেটর

আপত্তি

নির্দেশিকা/ ম্যানুয়াল

জিজ্ঞাসিত প্রযাবলী

হোন্ডিং তথ্য (হোন্ডিং ট্র্যাকিং)

জমি সংক্রান্ত সাধারণ তথ্যাবলী

হোন্ডিং নিয়ে কোনো অভিযোগ থাকলে [ক্লিক করুন](#)

জেলা

সিলেট

উপজেলা/সার্কেল

বাল্যাপাড়া

মৌজা

সানেকপুর - ১২৮

হোন্ডিং নং

১০২২২

ভূমি উন্নয়ন কর

জমির তথ্যাবলী

সর্বশেষ কর পরিশোধের সাল: ২০২৪-২০২৫

বকেয়া বছর: ০

বকেয়া দাবি: ০ টাকা

বকেয়া দাবির জরিমানা: ০ টাকা

হাল দাবি: ০ টাকা

সর্বমোট দাবি: ০ টাকা [ক্যালকুলেশন বিস্তারিত](#)

হাসিন্দের নাম	হাসিন্দের পিতার নাম	হাসিন্দের মোহাবল	হাসিন্দের অংশ
অঞ্লী সরকার	রবীন্দ্রনাথ সরকার	০১৭৯৮২১৫৫০	১

☐ আপনি এই মর্মে প্রত্যয়ন করিতেছেন যে, উক্ত হোন্ডিং এর প্রকৃত মালিক আপনি নিজে। অনুসন্ধানকৃত হোন্ডিং এর সকল তথ্য সঠিক হলে সম্মতি বাটনে ক্লিক করুন।

সম্মতি

আপত্তি প্রদান

কপিরাইট © ২০২৪ সর্বস্বত্ব সংরক্ষিত ভূমি ব্যবস্থাপনা অটোমেশন প্রকল্প, ভূমি মন্ত্রণালয়।

সহায়তা | [আপত্তি](#) | [প্রশ্নাবলী](#) | [Feedback](#)

৯ সম্মতিকৃত হোল্ডিং তালিকাঃ



ভূমি উন্নয়ন কর

পরীক্ষামূলক সংস্করণ





অঞ্জনা সরকার

সক্রিয় একাউন্ট

-  ড্যাশবোর্ড
-  হোল্ডিং অনুসন্ধান
-  হোল্ডিং তালিকা
-  সম্মতিকৃত হোল্ডিং তালিকা
-  দাবিদা
-  পেমেণ্ট বিবরণ
-  চালান যাচাই
-  ক্যান্টিনেটর
-  আপত্তি
-  নির্দেশিকা/ ম্যানুয়াল
-  জিজ্ঞাসিত প্রশ্নাবলী

হোল্ডিং তথ্যাবলী (১০)

ক্রম	মোজা	হোল্ডিং নং	খতিয়ান	সর্বশেষ কার পরিষোধের সাল	স্ট্যাটাস	পদক্ষেপ
১	মৈলাট - ১৫	১২৫৬	১২৫৬	১৯৮৫ - ১৯৮৬	সৃজিত	 
২	মৈলাট - ১৫	১২৫৬	১২৫৬	১৯৮৫ - ১৯৮৬	সৃজিত	 
৩	সম্পদপুর - ৭৫	৫৫	৫৫	২০২৪ - ২০২৫	পরিষোধিত	 
৪	সম্পদপুর - ৭৫	৫৫	৫৫	২০২৪ - ২০২৫	পরিষোধিত	 
৫	দুর্গাপুর - ৯২	৭১০	৭১৮	২০২৪ - ২০২৫	পরিষোধিত	 
৬	দুর্গাপুর - ৯২	৭১০	৭১৮	২০২৪ - ২০২৫	পরিষোধিত	 
৭	ফুলবাড়িয়া - ৩৫	৪৫০৬৫	৪৫০৬৫	২০১০ - ২০১১	সৃজিত	 
৮	সীতাহরণ - ৯০	৬৬৬৬৬৬	৬৬৬৬৬৬	২০২০ - ২০২১	সৃজিত	 
৯	সীতাহরণ - ৯০	৬৬৬৬৬৬	৬৬৬৬৬৬	২০২০ - ২০২১	সৃজিত	 
১০	সায়েকপুর - ১২৮	১২৫৬৬৬৬	১২৫৬৬৬৬	২০১৯ - ২০২০	সৃজিত	 

চিত্রঃ-১২ হোল্ডিং সম্মতি প্রদান



১০ সম্মতিকৃত হোল্ডিং বিযুক্ত করুনঃ

অপ্রয়োজনীয় হোল্ডিং চাইলে আপনি আপনার একাউন্ট থেকে বাদ দিতে পারবেন। সেক্ষেত্রে বিযুক্ত করুন
বাটনে ক্লিক করতে হবে।

ভূমি উন্নয়ন কর

পরিষ্কারমূলক সংস্করণ

অঞ্জনা সরকার

সক্রিয় একাউন্ট

ড্যাশবোর্ড

হোল্ডিং অনুসন্ধান

হোল্ডিং তালিকা

সম্মতিকৃত হোল্ডিং তালিকা

দাখিলা

পেমেন্ট বিবরণ

চালান যাচাই

ক্যালকুলেটর

আপত্তি

নির্দেশিকা/ ম্যানুয়াল

জিজ্ঞাসিত প্রয়াবলী

হোল্ডিং তথ্য (হোল্ডিং ট্র্যাকিং)

জমি সংক্রান্ত সাধারণ তথ্যাবলী

জেলা
সিলেট

উপজেলা/সার্কেল
বালাপাড়া

মৌজা
সানেকপুর - ১২৮

হোল্ডিং নং
১২৫৬৬৬৬

ভূমি উন্নয়ন কর

জমির তথ্যাবলী

সক্রিয় করার কারণ

সর্বশেষ কর পরিচোধের তারিখ: ২০১৯-২০২০

বকেয়া বছর: ৫

বকেয়া দাবি: ৪২৫০ টাকা

বকেয়া দাবির জরিমানা: ৫৬৯ টাকা

হাল দাবি: ১০৫০ টাকা

সর্বমোট দাবি: ৯৯৬৯ টাকা

ক্যালকুলেটর বিভক্তিত

মানিকের নাম	মানিকের পিতার নাম	মানিকের মোবাইল	মানিকের অংশ
piya	n/a	০১৭৯৮২২১৫৫০	১

অনলাইন পেমেন্ট

পেমেন্ট (এলএসজি)

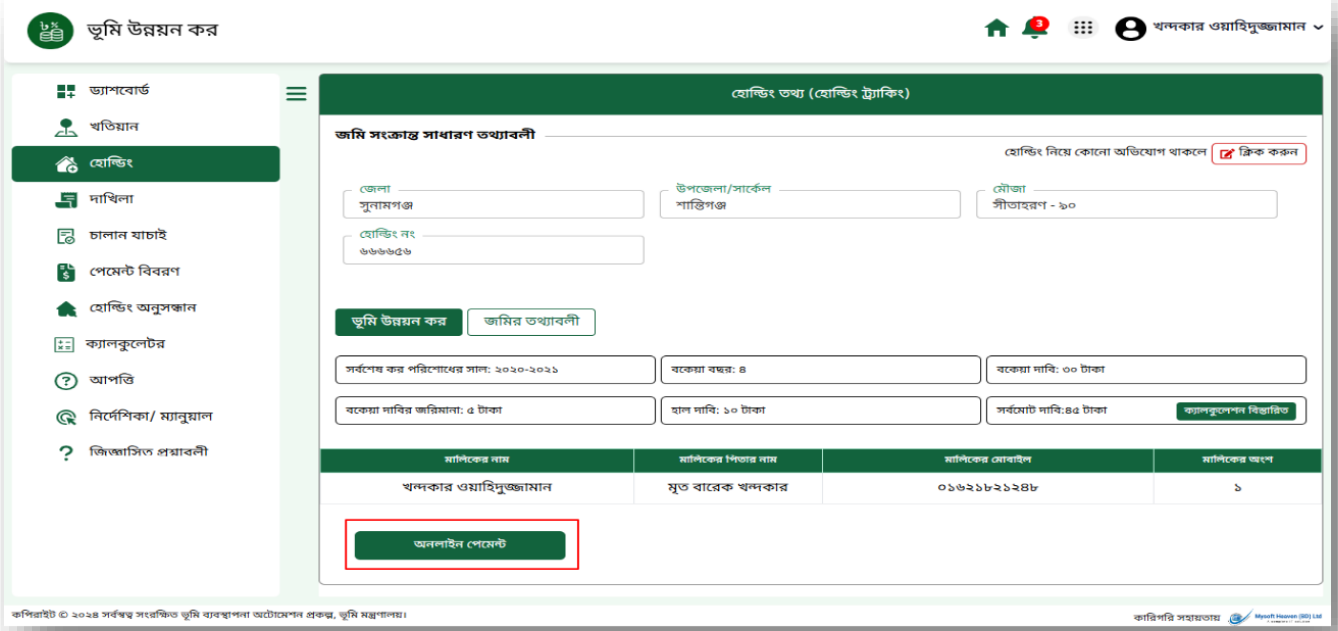
বিযুক্ত করুন

চিত্রঃ-১৩ হোল্ডিং বিযুক্ত বাটন



১১ অনলাইন পেমেন্টঃ

হোল্ডিং এর বিস্তারিত অপশনে গেলে অনলাইন পেমেন্ট বাটন পাবে, পেমেন্ট গেটওয়ে নির্বাচন করে ভূমি উন্নয়ন কর পরিশোধ করবে।



ড্যাশবোর্ড
খতিয়ান
হোল্ডিং
দাখিলা
চালান যাচাই
পেমেন্ট বিবরণ
হোল্ডিং অনুসন্ধান
ক্যালকুলেটর
আপত্তি
নির্দেশিকা/ ম্যানুয়াল
জিজ্ঞাসিত প্রশ্নাবলী

হোল্ডিং তথ্য (হোল্ডিং ট্র্যাকিং)

জমি সংক্রান্ত সাধারণ তথ্যাবলী

হোল্ডিং নিয়ে কোনো অভিযোগ থাকলে [ক্লিক করুন](#)

জেলা: উপজেলা/সার্কেল: মৌজা:

হোল্ডিং নং:

ভূমি উন্নয়ন কর

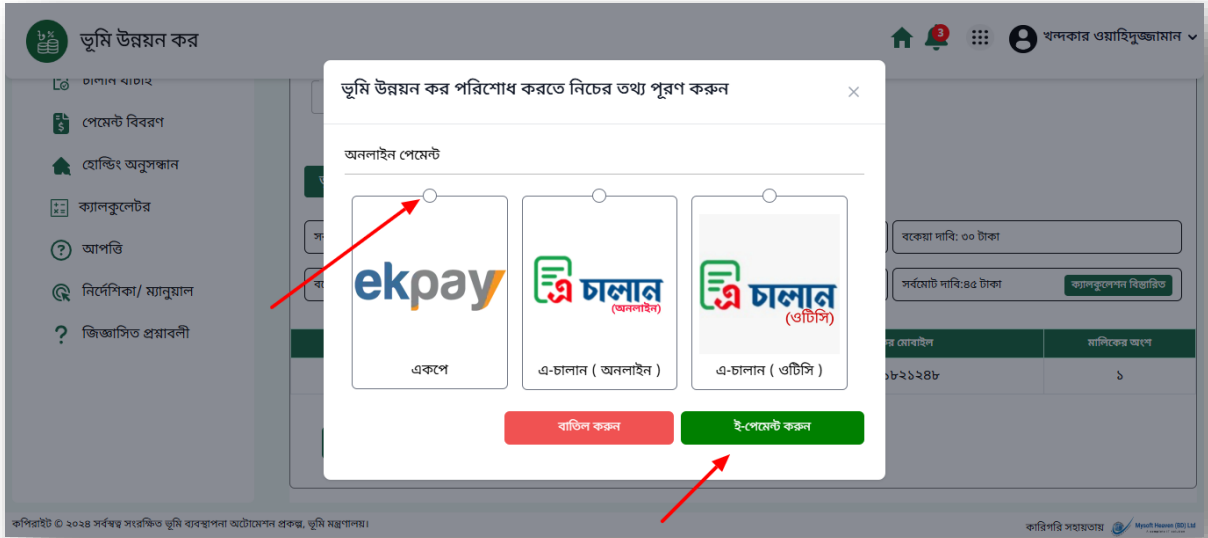
সর্বশেষ কর পরিশোধের সাল: ২০২০-২০২১ বকেয়া বছর: ৪ বকেয়া দাবি: ০০ টাকা

বকেয়া দাবির জরিমানা: ৫ টাকা হাল দাবি: ১০ টাকা সর্বমোট দাবি: ৪৫ টাকা

মালিকের নাম	মালিকের পিতার নাম	মালিকের মোবাইল	মালিকের অংশ
খন্দকার ওয়াহিদুজ্জামান	মৃত বারেক খন্দকার	০১৬২১৮২১২৪৮	১

কপিরাইট © ২০২৪ সর্বস্বত্ব সংরক্ষিত ভূমি ব্যবস্থাপনা অটোমেশন প্রকল্প, ভূমি মন্ত্রণালয়। কারিগরি সহায়তায় [Microsoft Dynamics 365 CRM](#)

চিত্রঃ-১৪ অনলাইন পেমেন্ট



ভূমি উন্নয়ন কর পরিশোধ করতে নিচের তথ্য পূরণ করুন

অনলাইন পেমেন্ট

☐ ekpay একপে ☐ এ-চালান (অনলাইন) ☐ এ-চালান (ওটিসি)

কপিরাইট © ২০২৪ সর্বস্বত্ব সংরক্ষিত ভূমি ব্যবস্থাপনা অটোমেশন প্রকল্প, ভূমি মন্ত্রণালয়। কারিগরি সহায়তায় [Microsoft Dynamics 365 CRM](#)

চিত্রঃ-১৫ পেমেন্ট গেটওয়ে



১২ দাখিলাঃ

ভূমি উন্নয়ন কর পরিশোধ সম্পন্ন হলে দাখিলা অপশনে পেমেন্টকৃত হোল্ডিং এর দাখিলার রসিদ পেয়ে যাবে।
দাখিলা রসিদের বিস্তারিত তথ্য দেখতে বিবরণ বাটন ক্লিক করতে হবে।

ভূমি উন্নয়ন কর

ড্যাশবোর্ড
খতিয়ান
হোল্ডিং
দাখিলা
চালান যাচাই
পেমেন্ট বিবরণ
হোল্ডিং অনুসন্ধান
ক্যালকুলেটর
আপত্তি
নির্দেশিকা/ ম্যানুয়াল
ডিজিটাল প্রমাণপত্র

দাখিলা তথ্যাবলী

ক্রম	হোল্ডিং নং	দাখিলা নং	আদায়	তারিখ	বিবরণ	পেমেন্টের বিবরণ
১	৯৪০/১	৫৮৮০২৪০২৪০১৯	৪৪	২০২৪-০৭-০৮	বিবরণ	পেমেন্টের বিবরণ
২	৮৬৮/১	৫৮৮০২৪০২৪০১৯	০০	২০২৪-০৭-০৮	বিবরণ	পেমেন্টের বিবরণ
৩	৪০২১	৫৮৮০২৪০২৪০১৯	১৬০	২০২২-০৬-২০	বিবরণ	পেমেন্টের বিবরণ
৪	৪০২১	৫৮৮০২৪০২৪০১৯	১৬০	২০২৪-০৫-২০	বিবরণ	পেমেন্টের বিবরণ
৫	৪০২১	৫৮৮০২৪০২৪০১৯	১৬৬	২০২৪-০৭-০৪	বিবরণ	পেমেন্টের বিবরণ
৬	১২২৮	৫৮৮০২৪০২৪০২০	২০	২০২৪-০৭-০৪	বিবরণ	পেমেন্টের বিবরণ
৭	৬৬৬৬২৬	০	৮৪৬	২০২৪-১০-১৭	বিবরণ	পেমেন্টের বিবরণ
৮	৬৬৬৬০৪	০	২৮৪	২০২৪-১০-১৫	বিবরণ	পেমেন্টের বিবরণ
৯	১০৬৬৬	০	১১৫০৭৬	২০২৪-১০-১৭	বিবরণ	পেমেন্টের বিবরণ
১০	৭৮৭৬	০	৭০	২০২৪-১০-১৬	বিবরণ	পেমেন্টের বিবরণ

বাংলাদেশ সরকার নং ১০৭৭
(সংশোধিত)

(পরিশিষ্ট: ৩৮)
ক্রমিক নং ৮/১৭২২৪০০০১৫৭

ভূমি উন্নয়ন কর পরিশোধ রসিদ
(অনুমোদন ৩৯২ স্টম্প)

সিটি কর্পোরেশন / পৌর/ইউনিয়ন ভূমি অফিসের নাম : উমরপুর ইউনিয়ন ভূমি অফিস

মৌজার ও জে. এল. নং: মজিরা - ১৬০ উপজেলা / থানা : পাবা জেলা: রাজশাহী

২ নং রেজিস্টার অনুযায়ী হোল্ডিং নম্বর : ২৭০

খতিয়ান নং: ২৭০

অফিসের বিবরণ

ক্রম	নাম ও হোল্ডার	অফিসের নাম	অফিসের ঠানা
১			

জমির বিবরণ

ক্রম	নাম নং	জমির প্রকার	জমির পরিমাণ (শতক)
১	২৭০	বাড়ি/আবাসিক	২০


আদায়ের বিবরণ

দিন বৎসরের উত্তর	বৎসর	বৎসরের সূচ ও অতিরিক্ত	হাল	মোট	মোট	মোট	মন্তব্য
০	২০০	০৮	২০০	০০৮	১০	০২৮	

সর্বমোট (অর্থ): নশ টাকা মাত্র :

চালান নং :
তারিখ : ১৫, আশ্বিন ১৪৪০
২৮ ফেব্রুয়ারি, ২০২৪

এই দাখিলা ইলেক্ট্রনিকভাবে তৈরি হয়েছে,
কোনো স্বাক্ষর প্রয়োজন নেই।



চিত্রঃ-১৬ দাখিলার রসিদ



এবং পেমেন্ট এর বিবরণ দেখার জন্য পেমেন্ট এর বিবরণ বাটন টি ক্লিক করতে হবে।

PDF

প্রিন্ট

গণপ্রজাতন্ত্রী বাংলাদেশ সরকার

ভূমি উন্নয়ন কর ব্যবস্থাপনা সিস্টেম

undefined, undefined, undefined, o

পেমেন্টের বিবরণ

১১/৩/২০২৪ ৪:০২:০৫

হোল্ডিং নং	৯৪৩/১
ব্যাচ পেমেন্ট রেফারেন্স	০
রিকোয়েস্ট আইডি	২৪০৭১৬৭২১৬৮৮
ট্রানজেকসন আইডি	BG৮৪WBV২৮০
দাখিলা নম্বর	৫৮৮০২৪০২৬০৮৯

১০ ৭৮৭৬ ০ ৭০ ২০২৪-১০-১৯

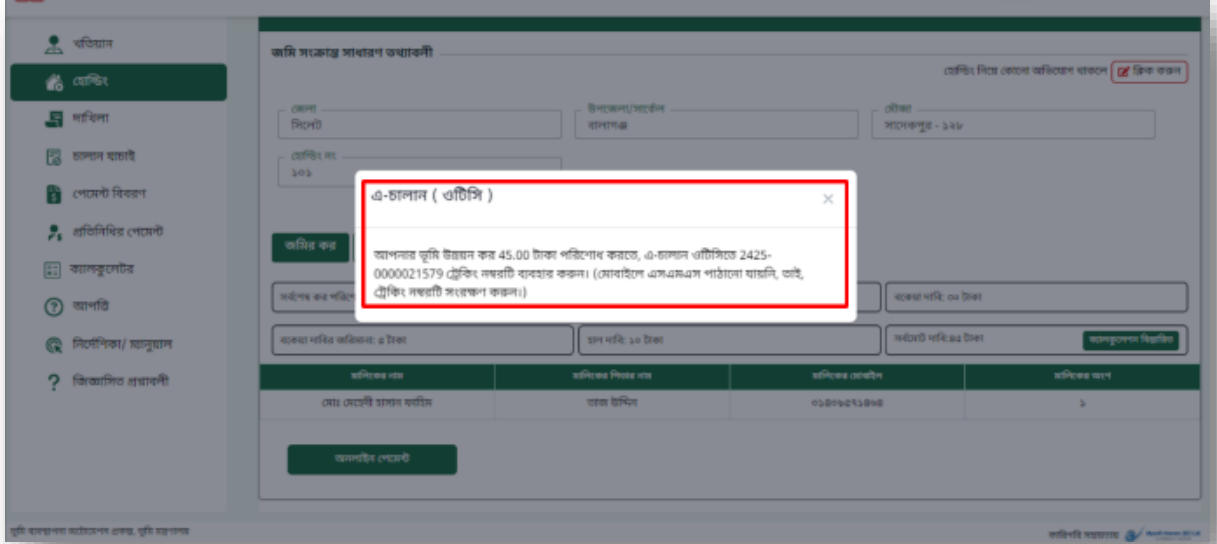
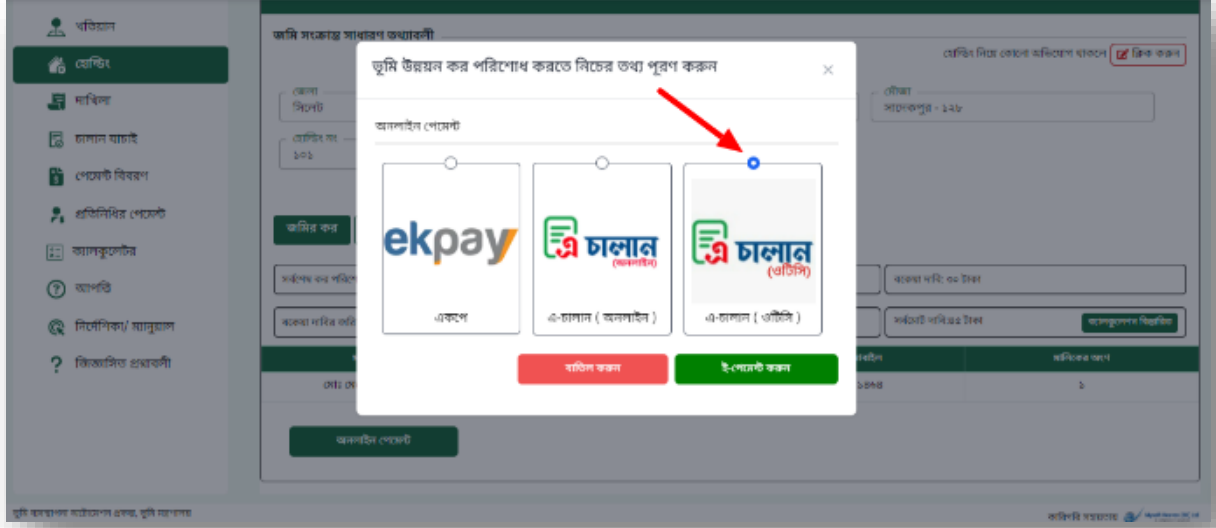
বিবরণ

চিত্রঃ-১৭ পেমেন্ট এর বিবরণ



১৩ চালান যাচাইঃ

হোল্ডিং এর বিস্তারিততে অনলাইন পেমেন্ট অপশনে ক্লিক করে এ-চালান ওটিসি অপশন নির্বাচন করে ই-পেমেন্ট অপশনে ক্লিক করলে একটি ট্রেকিং নাম্বার জেনারেট হবে। ট্রেকিং নাম্বারটি নিয়ে যেকোনো ব্যাংকের এ চালান কাউন্টারে যোগাযোগ করলে ব্যাংক থেকে এই ট্রাকিং নাম্বারের মাধ্যমে ভূমি উন্নয়ন কর পরিশোধ করে দিবে।



চিত্রঃ ১৮ ট্রেকিং নাম্বার জেনারেট



ব্যাংক থেকে পেমেন্ট প্রক্রিয়া সম্পন্ন করলে নাগরিকের একাউন্টে চালান যাচাই অপশনে ক্লিক করলেই দাখিলার রসিদ চলে আসবে।

ড্যাশবোর্ড

ব্যতায়ন

হোমিং

দাখিলা

চালান যাচাই

পেমেন্ট বিবরণ

প্রতিদিনির পেমেন্ট

ক্যালকুলেটর

আপত্তি

সির্বেশিকা/ ম্যাদুয়াল

জিজ্ঞাসিত প্রশ্নাবলী

চালান তথ্যাবলী

ক্রম নং	স্টোজ	হোমিং নং	রিকোয়েস্ট আইডি	চালান ট্রানজিৎ নম্বর	টাকার পরিমান	তারিখ	পদক্ষেপ
১	সাদেকপুর	১০১	২৪০৩০০০০০০০৫২	২৪২৪-০০০০০০২১৫৬৬	৪৫.০০	৯/১/২০২৪	<div>চালান যাচাই</div>

সর্বমোট পৃষ্ঠা: ১

ক্রম নং: ১-১০

চালান যাচাই

চালান যাচাই

বাংলাদেশ ফরম নং ১০৭৭
(সংশোধিত)

(পরিশিষ্ট: ৩৮)
ক্রমিক নং 910824000085

ভূমি উন্নয়ন কর পরিশোধ রসিদ
(অনুচ্ছেদ ৩৯২ দ্রষ্টব্য)

সিটি কর্পোরেশন/ পৌর/ ইউনিয়ন ভূমি অফিসের নাম: সুলতানপুর ইউনিয়ন ভূমি অফিস

মৌজার নাম ও জে. এল. নং: সাদেকপুর - 128 উপজেলা/থানা: বালাগঞ্জ জেলা: সিলেট

২ নং রেজিস্টার অনুযায়ী হোমিং নম্বর: 101

ব্যতায়ন নং: 101

মালিকের বিবরণ

ক্রমঃ	মালিকের নাম	মালিকের অংশ
1	মোঃ মেহেদী হাসান ফাহিম	1

জমির বিবরণ

ক্রমঃ	দাগ নং	জমির প্রেবি	জমির পরিমাণ (শতাংশ)
1	10	কান্দা(আবাসিক)	1.00

সর্বমোট জমি (শতাংশ)

1

আদায়ের বিবরণ


তিন বৎসরের উর্ধ্বের বকেয়া	গত তিন বৎসরের বকেয়া	বকেয়ার জরিমানা ও ক্ষতিপূরণ	হাল দাবি	মোট দাবি	মোট আদায়	মোট বকেয়া	মন্তব্য
০	৩০	৫	১০	৪৫	৪৫	০	

সর্বমোট (কথায়): পঁয়তাল্লিশ টাকা মাত্র।

নোট: সর্বশেষ কর পরিশোধের সাল - 2024-2025 (অর্থবছর)

চালান নং : ১৭ ভাদ্র ১৪৩১

তারিখ : ০১ সেপ্টেম্বর, ২০২৪



এই দাখিলা ইলেকট্রনিকভাবে তৈরি করা হয়েছে,
কোন স্বাক্ষর প্রয়োজন নেই।

চিত্রঃ ১৯ চালান যাচাই ও দাখিলা গ্রহণ



১৪ হোল্ডিং ট্রি

হোল্ডিং ট্রি দেখার জন্য নাগরিককে হোল্ডিং অপশন হতে হোল্ডিং ট্রি বাটনে ক্লিক করতে হবে। হোল্ডিং ট্রি বাটনে ক্লিক করে বিস্তারিত দেখতে পাবেন।


ক্রম	মৌজা	হোল্ডিং নং	খতিয়ান	সর্বশেষ কর পরিশোধের সাল	স্ট্যাটাস	পদক্ষেপ
১	কায়স্থঘাট - ২০৭	৯৭	১০০	১৯৭৬-১৯৭৭	অনুমোদিত	👁️ ⚙️
২	গজবপুর - ১৭	৯৪০/১	৯৪০	২০২৪-২০২৫	পরিশোধিত	👁️ ⚙️
৩	গজবপুর - ১৭	৮৯৮/১	৮৯৮	২০২৪-২০২৫	পরিশোধিত	👁️ ⚙️
৪	বির্জুলীয়া - ১৪০	২০০	২০৬	১৯৭৬-১৯৭৭	অনুমোদিত	👁️ ⚙️
৫	ভাড়াউড়া - ৬৪	৪০২১	৪০০০	২০২৪-২০২৫	পরিশোধিত	👁️ ⚙️
৬	গজবপুর - ১৭	১২২৮	১২২৮	২০২৪-২০২৫	পরিশোধিত	👁️ ⚙️
৭	সাদেকপুর - ১২৮	৬৯৬৯২৯	০	২০২৪-২০২৫	পরিশোধিত	👁️ ⚙️
৮	সাদেকপুর - ১২৮	৬৯৬৯০০	০	২০১৯-২০২০	অপেক্ষমান	👁️ ⚙️
৯	সাদেকপুর - ১২৮	৬৯৬৯০১	০	২০১৯-২০২০	স্থগিত	👁️ ⚙️
১০	সাদেকপুর - ১২৮	৬৯৬৯০৪	০	২০১৯-২০২০	পরিশোধিত	👁️ ⚙️

হোল্ডিং ট্রি

খালেদা বেগম
মৌজা : বরকতপুর ১৮৩
হোল্ডিং নং : ৩১৭
খতিয়ান নং : ৩১৯
জমির পরিমাণ: -৯৩ শতাংশ

মোঃ শামীম খান
মৌজা : বরকতপুর ১৮৩
হোল্ডিং নং : ৫৬৭৪
খতিয়ান নং : ৫৬৭৪
জমির পরিমাণ: ১০০ শতাংশ

চিত্র-২০ হোল্ডিং ট্রি



১৫ ক্যালকুলেটরঃ

এলাকা ভিত্তিক ভূমি উন্নয়ন করের পরিমাণ জানতে ক্যালকুলেটর অপশনে ক্লিক করে প্রয়োজনীয় তথ্য দিয়ে ফলাফল বাটনে ক্লিক করলে ভূমি উন্নয়ন করের প্রজ্ঞাপন ভিত্তিক ভূমি উন্নয়ন করের পরিমাণ দেখা যাবে।

ভূমি উন্নয়ন কর

ড্যাশবোর্ড

খতিয়ান

হোল্ডিং

দাখিলা

চালান যাচাই

পেমেন্ট বিবরণ

হোল্ডিং অনুসন্ধান

ক্যালকুলেটর

আপত্তি

নির্দেশিকা/ ম্যানুয়াল

জিজ্ঞাসিত প্রশ্নাবলী

উপজেলা নির্বাচন করুন

অফিস

আইসি নির্বাচন করুন

মৌজা

মৌজা নির্বাচন করুন

☐ কৃষি জমি ২৫ বিঘার উর্ধ্বে?

সাধারণ তথ্য

ব্যবহারের ধরন

অ্যাকশন

ক্রমিক	দাগ নং	ব্যবহৃত শ্রেণী	পরিমাণ (শতক)	শুরু সাল	শেষ সাল	যোগ করুন	
১		নির্বাচন		নির্বাচন করুন	নির্বাচন করুন		

ফলাফলের জন্য ক্লিক করুন

পিডিএফ ডাউনলোড করুন

আরও দাগ যোগ করতে পাশের "আরও" বাটনে ক্লিক করুন

আরও

ভূমি উন্নয়ন কর

ড্যাশবোর্ড

খতিয়ান

হোল্ডিং

দাখিলা

চালান যাচাই

পেমেন্ট বিবরণ

হোল্ডিং অনুসন্ধান

ক্যালকুলেটর

আপত্তি


নির্দেশিকা/ ম্যানুয়াল

জিজ্ঞাসিত প্রশ্নাবলী

ফলাফল

ক	খ	গ	ঘ	ঙ	চ	ছ	জ	ঝ	ঞ	ট
ক্রমিক	দাগ নং	নির্দেশিকা-প্রজ্ঞাপন, সময়কাল এবং করের হার প্রতি শতাংশ	ব্যবহৃত শ্রেণী	পরিমাণ (শতাংশ)	শুরু সাল- শেষ সাল	বছর	হাল দাবি	দাবি (গ x ঙ x ছ)	জরিমানা (৬.২৫%)	মোট (টাকা) (ঝ+ঞ)
১	১০	(প্রজ্ঞাপন-৫১২০১৫-২০২৪)-আবাসিক ও অন্যান্য কাজে ব্যবহৃত জমির ভূমি উন্নয়ন করের হার ১০.০০ টাকা।	আবাসিক	১০	২০১৯- ২০২৪	৬	১০০	৬০০	৯৩.৭৫	৬৯৩.৭৫
সর্বমোট (টাকা)								৬০০	৯৪	৬৯৪

চিত্রঃ ২১ ক্যালকুলেটর



১৬ আপত্তিঃ

প্রাপ্ত হোল্ডিং এ কোন তথ্য ভুল থাকলে হোল্ডিং এর বিস্তারিততে প্রবেশ করে হোল্ডিং নিয়ে কোনো অভিযোগ প্রয়োজনীয় সকল তথ্য দিয়ে আবেদন করবে।

ড্যাশবোর্ড

খতিয়ান

হোল্ডিং

দাখিলা

চালান যাচাই

পেমেন্ট বিবরণ

প্রতিনিধির পেমেন্ট

ক্যালকুলেটর

আপত্তি

নির্দেশিকা/ ম্যানুয়াল

জিজ্ঞাসিত প্রয়াবলী

হোল্ডিং তথ্য (হোল্ডিং ট্র্যাকিং)

জমি সংক্রান্ত সাধারণ তথ্যাবলী

হোল্ডিং নিয়ে কোনো অভিযোগ থাকলে [ক্লিক করুন](#)

জেলা/সিলেট

উপজেলা/সার্কেল/থানাপঞ্জ

মৌজা/খুজাপিপুর - ২১৭

হোল্ডিং নং
১০১

জমির কর

জমির তথ্যাবলী

সর্বশেষ কর পরিশোধের সাল: ১৯৯৯-২০০০

বকেয়া বহর: ২৫

বকেয়া দাবি: ০ টাকা

বকেয়া দাবির জরিমানা: ০ টাকা

হাল দাবি: ০ টাকা

সর্বমোট দাবি: ০ টাকা

সর্বমোট দাবি: ০ টাকা

অনুলিপিবদ্ধ করা হয়েছে

মালিকের নাম	মালিকের পিতার নাম	মালিকের মোবাইল	মালিকের অংশ
মোঃ মেহেদী হাসান ফাহিম	তাজ উদ্দিন	০১৮০৬৫৭১৮৬৮	১

ড্যাশবোর্ড

খতিয়ান

হোল্ডিং

দাখিলা

চালান যাচাই

পেমেন্ট বিবরণ

হোল্ডিং অনুসন্ধান

ক্যালকুলেটর

আপত্তি

নির্দেশিকা/ ম্যানুয়াল

জিজ্ঞাসিত প্রয়াবলী

ফিরে যান

আপত্তি ও অভিযোগ দাখিল ফরম

জমি সংক্রান্ত সাধারণ তথ্যাবলী

অভিযোগকারী নাম

খন্দকার ওয়ারীদুজ্জামান

মোবাইল নম্বর

০১৮২১৮২১২৪৮

অভিযোগ তথ্যাবলী

অভিযোগের বিষয় *

অভিযোগের বিষয় নির্বাচন করুন

অভিযোগের বিস্তারিত *

অভিযোগের বিস্তারিত

সংযুক্তি *

ডকুমেন্ট সংযুক্তি

সংযুক্তি আবশ্যিক ফাইলের টাইপ .jpg, .jpeg, .png, .pdf, .doc, .docx ফাইলের সাইজ 2MB

আবেদন করুন

চিত্রঃ ২২ আপত্তি ফরম



আবেদনের পর উক্ত হোল্ডিং এর বিপরিতে একটি আপত্তি/অভিযোগ দাখিল হবে।

ভূমি উন্নয়ন কর

ড্যাশবোর্ড

খতিয়ান

হোল্ডিং

দাখিলা

চালান ঘাচাই

পেমেন্ট বিবরণ

হোল্ডিং অনুসন্ধান

ক্যালকুলেটর

আপত্তি

নির্দেশিকা/ ম্যানুয়াল

আপত্তি ও অভিযোগ সমূহ

ভূমি উন্নয়ন কর সংক্রান্ত আপত্তি ও অভিযোগ দাখিল

ক্রম	বিভাগ	জেলা	উপজেলা	পৌজা	হোল্ডিং নং	অভিযোগের তারিখ	সর্বশেষ অবস্থা	অভিযোগের বিজ্ঞপ্তি	পদক্ষেপ
১	সিলেট	হবিগঞ্জ	শায়েস্তাগঞ্জ	আহমেদপুর - ৯৩	৩৩০২৩০	১০/২৪/২০২৪	নিষ্পত্তি		প্রতিক্রিয়া

সর্বশেষ পৃষ্ঠা - ১ ক্রম নং: ১-১০

প্রতিক্রিয়া বাটনে ক্লিক করে প্রতিক্রিয়া সমূহের বিস্তারিত দেখতে পাবেন।

ভূমি উন্নয়ন কর

ড্যাশবোর্ড

খতিয়ান

হোল্ডিং

দাখিলা

চালান ঘাচাই

পেমেন্ট বিবরণ

হোল্ডিং অনুসন্ধান

ক্যালকুলেটর

আপত্তি

নির্দেশিকা/ ম্যানুয়াল

প্রতিক্রিয়া সমূহ

হোল্ডিং এর প্রতিক্রিয়া

ক্রম	ইউজার	প্রতিক্রিয়া	তারিখ
১	মিসেস সুরাইয়া, সহকারী কমিশনার,	check	২০২৪-০৬-০৪ ১৫:১২:১২
২	মিসেস সুরাইয়া, সহকারী কমিশনার,	test 1	২০২৪-০৬-০৬ ১৮:৫২:০৬
৩	মিসেস সুরাইয়া, সহকারী কমিশনার,	test 1	২০২৪-০৬-০৬ ১৯:১৬:২৬
৪	মোঃ শূন্যফর কবীর তালুকদার , ইউনিয়ন ভূমি সহকারী কর্মকর্তা,	done	২০২৪-১০-২৪ ১০:১২:০২

চিত্রঃ ২৩ আপত্তির প্রতিক্রিয়া





৬ %
ভূমি উন্নয়ন কর

ধন্যবাদ

 ভূমি মন্ত্রণালয়
স্বাধীনতা পুরস্কার প্রাপ্ত

 www.land.gov.bd

