


## যোগাযোগ ব্যবস্থা

### অবস্থান


বগুড়া শহর থেকে প্লাবনভূমি উপকেন্দ্র, সান্তাহার, বগুড়ার দূরত্ব প্রায় ৩৭ কিলোমিটার, এটি বগুড়া - সান্তাহার মহাসড়কের পাশে অবস্থিত। প্লাবনভূমি উপকেন্দ্রের উত্তরে জয়পুরহাট জেলার আক্কেলপুর উপজেলা ও দুপচাঁচিয়া উপজেলা, দক্ষিণে নওগাঁ জেলার রাণীনগর উপজেলা, পূর্বে কাহালু উপজেলা ও নন্দীগ্রাম উপজেলা, পশ্চিমে নওগাঁ সদর উপজেলা।


### বাসযোগে


#### যেভাবে আসবেন

বগুড়া  বাংলাদেশ মৎস্য গবেষণা ইনস্টিটিউট, প্লাবনভূমি উপকেন্দ্র, আদমদিঘী, সান্তাহার।


- বগুড়া সদরে অবস্থিত চারমাথা বাসস্ট্যান্ড হতে নওগাঁ গামী যেকোন বাসে এসে সান্তাহার পূর্ব ঢাকা রোড এ নেমে অটোরিক্সায় আসবেন।
- অথবা, বগুড়া সদরে অবস্থিত চারমাথা বাসস্ট্যান্ড হতে সান্তাহারগামী বাসে সরাসরি প্লাবনভূমি উপকেন্দ্রে সরাসরি আসবেন।


 মোট দূরত্ব = ৪১ কিলোমিটার

 মোট সময় = আনুমানিক ২ ঘন্টা

ঢাকা  বাংলাদেশ মৎস্য গবেষণা ইনস্টিটিউট, প্লাবনভূমি উপকেন্দ্র, আদমদিঘী, সান্তাহার।


- ঢাকায় অবস্থিত গাবতলী বাসস্ট্যান্ড হতে নওগাঁ গামী যেকোন বাসে এসে সান্তাহার পূর্ব ঢাকা রোড এ নেমে অটোরিক্সায় আসবেন।


 মোট দূরত্ব = ২৩০ কিলোমিটার

 মোট সময় = আনুমানিক ৫ ঘন্টা ৩০ মিনিট

### ট্রেনযোগে

- বাংলাদেশের যেকোন রেলওয়ে স্টেশন হতে ঢাকা হয়ে অথবা ঢাকা হতে সান্তাহার জাংশনে নেমে অটোরিক্সায় মৎস্য গবেষণা ইনস্টিটিউট, প্লাবনভূমি উপকেন্দ্র, সান্তাহার আসবেন।

 মোট দূরত্ব = ২৪২ কিলোমিটার (\*ঢাকা হতে)

 মোট সময় = আনুমানিক ৬ ঘন্টা (\*ঢাকা হতে)