

Government of the People's Republic of Bangladesh  
Office of the Executive Engineer, DPHE.,  
Department of the Public Health Engineering  
Programme and Co-ordination Division  
14, Shahid Captain Monsur Ali Sharani, Dhaka-1000.

Memo No. 771 EE/P&C/DPHE,


Date: 30/06 /2015.

To : The Superintending Engineer  
Department of Public Health Engineering  
Planning Circle, Dhaka.

Sub : Status of Water Points up to June'2015

I have the honour to enclose herewith the status of Public Water Points (Circle, District & Upazila wise) sunk by DPHE in the rural areas of Bangladesh up to **June'2015** for your kind disposal.

Enclose: As stated above.

  
(Md. Abdul Halim Khan)  
Executive Engineer, DPHE,  
P&C Division, Dhaka.


Memo No. 771/6 EE/P&C/DPHE

Dated: 30/06 /2015.

Copy forwarded for kind Information to:

1. The Chief Engineer, DPHE, Govt. of Bangladesh. Dhaka.
2. The Additional Chief Engineer, Planning/Works/Water Resource, DPHE, Govt. of Bangladesh, Dhaka.
3. The Executive Engineer, Planning Division/MIS UNIT, DPHE, Dhaka.

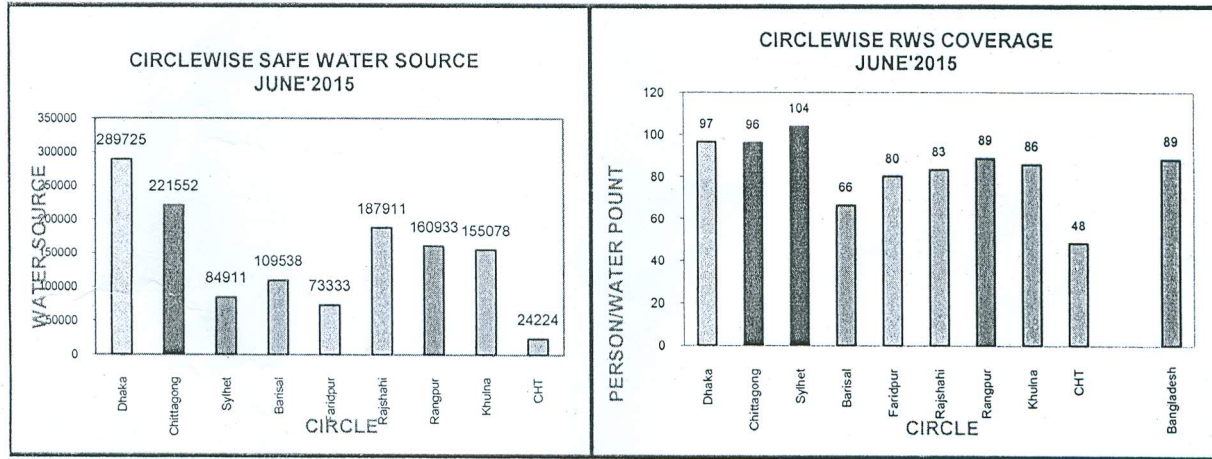
Enclose: As stated above.

  
(Md. Abdul Halim Khan)  
Executive Engineer, DPHE  
P&C Division, Dhaka.

**DEPARTMENT OF PUBLIC HEALTH ENGINEERING**  
**Circlewise Water Source Status & Coverage-June' 2015**

Sl. No.	Circle	No. of District	No. of Upazila	Projected Rural Population (2014)	Total Water Source			* No. of Cont. Public TW	No. of safe Public WP (Running)	Coverage (person per Water Source)
					Running	Ch.Up	Total			
1	Dhaka	12	94	27964449	321727	19083	340810	32002	289725	97
2	Chittagong	8	75	21313562	275767	30759	306526	54215	221552	96
3	Sylhet	4	38	8825640	92255	4212	96467	7344	84911	104
4	Barisal	6	42	7275360	115840	30019	145859	6302	109538	66
5	Faridpur	5	29	5884668	96705	3888	100593	23372	73333	80
6	Rajshahi	8	66	15682951	194637	20574	215211	6726	187911	83
7	Rangpur	8	58	14290828	163458	3777	167235	2525	160933	89
8	Khulna	10	59	13351014	193116	13281	206397	38038	155078	86
9	CHT	3	25	1172601	24224	7951	32175	0	24224	48
<b>Bangladesh</b>										
		64	486	115761072	1477729	133544	1611273	170524	1307205	89

\* Data Source: NAMIC, DPHE



*Riazuddin*  
৩০/০৬/২০১৫  
রিয়াজ উদ্দিন আহমদ  
উপ-সহকারী প্রকৌশলী  
জনস্বাস্থ্য প্রকৌশল অধিদপ্তর  
কার্যসূচী ও সময় বিভাগ, ঢাকা।

*Hossain*  
৩০/০৬/২০১৫  
ফারহানা হোসেন  
সহকারী প্রকৌশলী  
জনস্বাস্থ্য প্রকৌশল অধিদপ্তর  
কার্যসূচী ও সময় বিভাগ, ঢাকা।

*Hossain*  
৩০/০৬/২০১৫  
(মোঃ আব্দুল হালিম খান)  
নির্বাহী প্রকৌশলী  
জনস্বাস্থ্য প্রকৌশল অধিদপ্তর  
কার্যসূচী ও সময় বিভাগ, ঢাকা।

# DEPARTMENT OF PUBLIC HEALTH ENGINEERING

## Districtwise Water Source Status & Coverage June '2015

Sl. No	District	No. of Upazila	Projected Rural Population (2014)	Total Water Source			*No. of Cont. Public TW	No. of safe Public WP (Running)	Coverage (person per Water)	No. of Union
				Running	Ch.Up	Total				
1	Dhaka	6	3433255	26876	3837	30713	4628	22248	154	
2	Gazipur	5	2472235	22095	1290	23385	263	21832	113	
3	Manikganj	7	1320730	19100	997	20097	4258	14842	89	
4	Narshingdi	6	1856836	23195	500	23695	2229	20966	89	72
5	Narayangonj	5	2046941	17696	2634	20330	3000	14696	139	
6	Munshigonj	6	1315921	18052	354	18406	4877	13175	100	67
7	Tangail	12	3198296	40133	1043	41176	4473	35660	90	
8	Jamalpur	7	1990048	26480	1783	28263	307	26173	76	
9	Sherpur	5	1222588	16176	928	17104	1734	14442	85	
10	Mymensingh	12	4505120	52787	2522	55309	600	52187	86	
11	Kishorgonj	13	2531304	33358	1325	34683	2238	31120	81	
12	Netrokona	10	2071177	25779	1870	27649	3396	22383	93	
	<b>Dhaka Circle</b>	<b>94</b>	<b>27964449</b>	<b>321727</b>	<b>19083</b>	<b>340810</b>	<b>32002</b>	<b>289725</b>	<b>97</b>	
13	Chittagong	14	4669192	57623	5613	63236	651	56972	82	
14	Cox's Bazar	8	1871128	21593	1000	22593	37	21556	87	
15	Noakhali	9	2728246	40826	6176	47002	10538	30288	90	
16	Feni	6	1194808	18602	1852	20454	3171	15431	77	47
17	Laxmipur	5	1531805	27393	4922	32315	5054	22339	69	
18	Chandpur	8	2068915	23969	6881	30850	9685	14284	145	
19	B. Baria	9	2499051	30463	1281	31744	6168	24295	103	
20	Comilla	16	4750417	55298	3034	58332	18910	36388	131	
	<b>Chittagong Circle</b>	<b>75</b>	<b>21313562</b>	<b>275767</b>	<b>30759</b>	<b>306526</b>	<b>54215</b>	<b>221552</b>	<b>96</b>	
21	Sylhet	12	2800601	28245	1639	29884	2746	25499	110	
22	Sunamgonj	11	2310929	21190	635	21825	2762	18428	125	91
23	Habigonj	8	1926558	21506	1367	22873	182	21324	90	
24	Moulavi Bazar	7	1787552	21314	571	21885	1654	19660	91	
	<b>Sylhet Circle</b>	<b>38</b>	<b>8825640</b>	<b>92255</b>	<b>4212</b>	<b>96467</b>	<b>7344</b>	<b>84911</b>	<b>104</b>	
25	Barisal	10	1886084	23393	18812	42205	4393	19000	99	
26	Bhola	7	1602103	20869	1313	22182	153	20716	77	
27	Pirojpur	7	972273	19736	4980	24716	1318	18418	53	
28	Jhalakati	4	596204	13253	2826	16079	438	12815	47	
29	Patuakhali	8	1393669	22496	599	23095	0	22496	62	
30	Barguna	6	825027	16093	1489	17582	0	16093	51	
	<b>Barisal Circle</b>	<b>42</b>	<b>7275360</b>	<b>115840</b>	<b>30019</b>	<b>145859</b>	<b>6302</b>	<b>109538</b>	<b>66</b>	
31	Faridpur	9	1715725	24328	680	25008	6510	17818	96	84
32	Sariatpur	6	1070640	19024	1011	20035	3486	15538	69	70
33	Gopalganj	5	1090418	20238	997	21235	8693	11545	94	
34	Rajbari	5	954627	13485	678	14163	953	12532	76	42
35	Madaripur	4	1053258	19630	522	20152	3730	15900	66	
	<b>Faridpur Circle</b>	<b>29</b>	<b>5884668</b>	<b>96705</b>	<b>3888</b>	<b>100593</b>	<b>23372</b>	<b>73333</b>	<b>80</b>	
36	Rajshahi	9	1818471	20993	8488	29481	832	20161	90	74
37	Cha. Nowabgonj	5	1386639	16235	2083	18318	1812	14423	96	
38	Natore	6	1544837	19395	502	19897	386	19009	81	52
39	Naogaon	11	2428619	31290	2719	34009	0	31290	78	100
40	Pabna	9	2067403	28514	1072	29586	1509	27005	77	80
41	Serajgonj	9	2779992	31763	822	32585	1189	30574	91	85
42	Bogra	12	2852679	34160	4430	38590	998	33162	86	
43	Joypurhat	5	804310	12287	458	12745	0	12287	65	
	<b>Rajshahi Circle</b>	<b>66</b>	<b>15682951</b>	<b>194637</b>	<b>20574</b>	<b>215211</b>	<b>6726</b>	<b>187911</b>	<b>83</b>	

রিয়াজ উদ্দিন আহমদ  
উপ-সহকারী প্রকৌশলী  
জন স্বাস্থ্য প্রকৌশল অধিদপ্তর  
কার্যসূচী ও সমন্বয় বিভাগ, ঢাকা।

ফারহানা হোসেন  
সহকারী প্রকৌশলী  
জনস্বাস্থ্য প্রকৌশল অধিদপ্তর  
কার্যসূচী ও সমন্বয় বিভাগ, ঢাকা।

মোঃ আব্দুল হালিম খান  
নির্বাহী প্রকৌশলী  
জনস্বাস্থ্য প্রকৌশল অধিদপ্তর  
কার্যসূচী ও সমন্বয় বিভাগ, ঢাকা।

Sl. No	District	No. of Upazila	Projected Rural Population (2014)	Total Water Source			No. of Cont. Public TW	No. of safe Public WP (Running)	Coverage (person per Water)
				Running	Ch.Up.	Total			
44	Rangpur	8	2547494	27558	673	28231	270	27288	93
45	Nilphamari	6	1613365	15800	284	16084	0	15800	102
46	Gaibandha	7	2265785	27340	771	28111	907	26433	86
47	Kurigram	9	1820771	22280	180	22460	1332	20948	87
48	Lalmonirhat	5	1177320	13162	209	13371	0	13162	89
49	Dinajpur	13	2649938	31866	1218	33084	16	31850	83
50	Thakurgaon	5	1283721	13953	213	14166	0	13953	92
51	Panchaghar	5	932435	11499	229	11728	0	11499	81
<b>Rangpur Circle</b>		<b>58</b>	<b>14290828</b>	<b>163458</b>	<b>3777</b>	<b>167235</b>	<b>2525</b>	<b>160933</b>	<b>89</b>
52	Khulna	9	1519518	26945	2219	29164	3832	23113	66
53	Satkhira	7	1868374	27193	3772	30965	6878	20315	92
54	Bagerhat	9	1338075	26331	2662	28993	7571	18760	71
55	Jessore	8	2351730	29953	942	30895	6125	23828	99
56	Jhenaidha	6	1557841	19090	968	20058	2022	17068	91
57	Magura	4	833717	12290	433	12723	2014	10276	81
58	Narail	3	636584	10914	366	11280	2751	8163	78
59	Kushtia	6	1787896	21550	620	22170	2658	18892	95
60	Chuadanga	4	859682	12085	316	12401	3585	8500	101
61	Meherpur	3	597597	6765	983	7748	602	6163	97
<b>Khulna Circle</b>		<b>59</b>	<b>13351014</b>	<b>193116</b>	<b>13281</b>	<b>206397</b>	<b>38038</b>	<b>155078</b>	<b>86</b>
62	Rangamati	10	455879	8776	2882	11658	0	8776	52
63	Bandarban	7	300796	6989	1644	8633	0	6989	43
64	Khagrachari	8	415925	8459	3425	11884	0	8459	49
<b>CHT Circle</b>		<b>25</b>	<b>1172601</b>	<b>24224</b>	<b>7951</b>	<b>32175</b>	<b>0</b>	<b>24224</b>	<b>48</b>
<b>Bangladesh</b>		<b>486</b>	<b>115761072</b>	<b>1477729</b>	<b>133544</b>	<b>1611273</b>	<b>170524</b>	<b>1307205</b>	<b>89</b>

\* Data Source: NAMIC, DPHE

*Rana*  
৩০/৬/২০১৫  
রিয়াজ উদ্দিন আহমদ  
উপ-সহকারী প্রকৌশলী  
জন স্বাস্থ্য প্রকৌশল অধিদপ্তর  
কার্যসূচী ও সময় বিভাগ, ঢাকা।

*Hossain*  
৩০.৬.২০১৫  
ফারহানা হোসেন  
সহকারী প্রকৌশলী  
জন স্বাস্থ্য প্রকৌশল অধিদপ্তর  
কার্যসূচী ও সময় বিভাগ, ঢাকা।

*Hossain*  
৩০/৬/২০১৫  
(মোঃ সাব্বুল হালিম খান)  
নির্বাহী প্রকৌশলী  
জন স্বাস্থ্য প্রকৌশল অধিদপ্তর  
কার্যসূচী ও সময় বিভাগ, ঢাকা।

# DEPARTMENT OF PUBLIC HEALTH ENGINEERING

## Upazilawise Water Source Status & Coverage-June' 2015

Sl. No.	District	Upazila	Projected Rural Population (2014)	Total Public Water Source			* No. of Cont. Public TW	No. of safe Public WP (Running)	Coverage	Union
				Running	Ch.Up	Total				
1	Dhaka	Tejgaon	154890	3886	1892	5778	0	3886	40	17✓
		Savar	1447931	5174	125	5299	0	5174	280	12✓
		Dhamrai	430874	5608	134	5742	0	5608	77	16✓
		Keranigonj	829909	4739	1229	5968	18	4721	176	12✓
		Nawabgonj	333078	4645	334	4979	2843	1802	185	14✓
		Dohar	236572	2824	123	2947	1767	1057	224	8✓9
Dist. Total		6	3433255	26876	3837	30713	4628	22248	154	79✓80
2	Gazipur	Gazipur Sadar	1181575	5122	532	5654	3	5119	231	4✓
		Kaliakoir	334122	3469	159	3628	0	3469	96	9✓
		Kapasias	343907	4839	201	5040	175	4664	74	11✓
		Sreepur	382946	4609	298	4907	0	4609	83	8✓
		Kaligonj	229684	4056	100	4156	85	3971	58	7✓
Dist. Total		5	2472235	22095	1290	23335	263	21832	113	39✓
3	Manikgonj	Manik.Sadar	247925	3557	259	3816	0	3557	70	10✓
		Harirampur	143208	2883	162	3045	1631	1252	114	13✓
		Sibalaya	174130	2303	110	2413	612	1691	103	7✓
		Gheor	145907	2237	109	2346	416	1821	80	7✓
		Daulatpur	167273	2543	31	2574	288	2255	74	8✓
		Singair	272227	3145	218	3363	1089	2056	132	11✓
		Saturia	170060	2432	108	2540	222	2210	77	9✓
Dist. Total		7	1320730	19100	997	20097	4258	14842	89	65✓
4	Narshingdi	Narsh.Sadar	493973	4617	62	4679	428	4189	118	14✓
		Raipura	513325	5744	84	5828	960	4784	107	24✓
		Shibpur	289719	4075	90	4165	204	3871	75	9✓
		Monohordi	265043	3851	65	3916	326	3525	75	12✓
		Palash	117986	2577	117	2694	41	2536	47	5/4✓
		Belabo	176790	2331	82	2413	269	2062	86	8/4✓
Dist. Total		6	1856836	23195	500	23695	2229	20966	89	72/71✓
5	Narayangonj	N.gonj Sadar	815439	2953	998	3951	0	2953	276	7✓
		Bandar	153108	2748	323	3071	583	2165	71	5✓
		Sonargaoan	384011	3015	1188	4203	1541	1474	261	10✓
		Rupgonj	316050	4390	68	4458	0	4390	72	7✓
		Araihazar	378333	4590	57	4647	876	3714	102	10✓
Dist. Total		5	2046941	17696	2634	20330	3000	14696	139	39✓
6	Munshigonj	Munsh.Sadar	256025	3786	74	3860	371	3415	75	9✓
		Tongibari	187498	3098	58	3156	1166	1932	97	12✓
		Serajdikhan	297000	3303	44	3347	846	2457	121	14✓
		Sreenagar	255990	3374	99	3473	1250	2124	121	14✓
		Lowhajang	161202	2290	47	2337	700	1590	101	10✓
		Gazaria	158206	2201	32	2233	544	1657	95	8✓
Dist. Total		6	1315921	18052	354	18406	4877	13175	100	67✓
7	Tangail	Tang. Sadar	369520	3923	71	3994	201	3723	99	11/12✓
		Delduar	201821	2988	42	3030	357	2631	77	8✓
		Nagarpur	287288	4074	71	4145	241	3833	75	12✓
		Mirzapur	389031	5130	259	5389	3467	1663	234	14✓
		Shakhipur	242424	3125	184	3309	0	3125	78	8✓
		Basail	152924	2448	93	2541	207	2241	68	6✓
		Kalihati	387391	4658	29	4687	0	4658	83	13✓
		Bhuapur	168419	2453	10	2463	0	2453	69	6✓
		Ghatail	399820	3979	210	4189	0	3979	100	11✓
		Gopalpur	211218	2699	23	2722	0	2699	78	7✓
		Modhupur	242233	2783	48	2831	0	2783	87	6✓
Dist. Total		12	3198296	40133	1043	41176	4473	35680	90	7/110✓

রিয়াজ উদ্দিন আহমদ  
উপ-সহকারী প্রকৌশলী  
জনস্বাস্থ্য প্রকৌশল অধিদপ্তর  
কার্যসূচী ও সময় বিভাগ, ঢাকা।

Page 4

ফারহানা হোসেন  
সহকারী প্রকৌশলী  
জনস্বাস্থ্য প্রকৌশল অধিদপ্তর  
কার্যসূচী ও সময় বিভাগ ঢাকা

(মোঃ আবুল হালিম খান)  
নির্বাহী প্রকৌশলী  
জনস্বাস্থ্য প্রকৌশল অধিদপ্তর  
কার্যসূচী ও সময় বিভাগ, ঢাকা।

