

গণপ্রজাতন্ত্রী বাংলাদেশ সরকার
দুর্যোগ ব্যবস্থাপনা অধিদপ্তর
দুর্যোগ ব্যবস্থাপনা ভবন
৯২-৯৩, মহাখালী বা/এ, ঢাকা-১২১২।
www.ddm.gov.bd

স্মারক নং-৫১.০১.০০০০.০১৮.২০.০৩৬.২৪-১১৫

তারিখঃ-০৬-০৫-২০২৫খ্রি.

বিষয়ঃ ২০২৪-২০২৫ অর্থ বছরে পবিত্র ঈদ-উল-আজহা/২০২৫ উপলক্ষ্যে উপজেলা ও পৌরসভাওয়ারী ডিজিএফ খাদ্যশস্য (চাল)সহায়তা প্রদান।

সূত্রঃ দুর্যোগ ব্যবস্থাপনা ও ত্রাণ মন্ত্রণালয়ের স্মারক নং-৫১.০০.০০০০.৪২১.১৪.০৪৭.২১.৯২; তারিখ-০৬-০৫-২০২৫খ্রিঃ

উপর্যুক্ত বিষয় ও সূত্রের পরিপ্রেক্ষিতে ২০২৪-২০২৫ অর্থ বছরে পবিত্র ঈদ-উল-আজহা/২০২৫ উপলক্ষ্যে ডিজিএফ কর্মসূচির আওতায় সারাদেশের ৬৪টি জেলার ৪৯৫টি উপজেলার জন্য ৮৭,৯৭,৬৪৯ টি এবং ক, খ ও গ ক্যাটাগরীর ৩৩০টি পৌরসভার জন্য ১২,৭৮,৪৯৭টি সহ সর্বমোট (৮৭,৯৭,৬৪৯+১২,৭৮,৪৯৭)=১,০০,৭৬,১৪৬টি ডিজিএফ কার্ডের বিপরীতে কার্ডপ্রতি ১০ (দশ) কেজি হারে (৮৭,৯৭৬,৪৯০+১২,৭৮৪,৯৭০)=১,০০,৭৬১,৪৬০ (এক লক্ষ সাতশত একষাট দশমিক চার ছয় শূন্য) মেট্রন ডিজিএফ চাল নিম্নোক্ত শর্তে বিভাজন অনুযায়ী বরাদ্দ প্রদান করা হলো। বরাদ্দকৃত চাল নিম্নোক্ত শর্তাবলি অনুসরণ করে বিতরণ করতে হবে এবং আগামী ০৩ জুন-২০২৫খ্রিঃ তারিখের মধ্যে উত্তোলনসহ বিতরণ নিশ্চিত করতে হবে।

শর্তাবলী:

- (ক) বাংলাদেশ পরিসংখ্যান ব্যুরোর সর্বশেষ তথ্য অনুযায়ী ইউনিয়ন ও ওয়ার্ডভিত্তিক বরাদ্দকৃত ডিজিএফ কার্ড সংখ্যা পুন: বিভাজন করে তালিকা প্রস্তুত করতে হবে। www.bbs.gov.bd ওয়েবসাইটে লগইন করে জন সংখ্যার তথ্য পাওয়া যাবে;
- (খ) দুঃস্থ/অভিদরিদ্রব্যক্তি/পরিবারকে এ সহায়তা প্রদান করতে হবে। তবে সাম্প্রতিক প্রাকৃতিক দুর্যোগে ক্ষতিগ্রস্ত দুঃস্থ/অভিদরিদ্র পরিবারকে অপ্রাধিকার দিতে হবে;
- (গ) মানবিক সহায়তা কর্মসূচি বাস্তবায়ন নির্দেশিকা ২০১২-২০১৩ এর ধারা-৬ অনুযায়ী নিম্নোক্ত শর্তাবলীর মধ্যে কমপক্ষে ৪টি শর্ত পূরণ করে এমন ব্যক্তি/পরিবার, দুঃস্থ/অভিদরিদ্র বলে গণ্য হবে;

১. যে পরিবারের মালিকানায কোন জমি নেই বা ভিটাবাড়ী ছাড়া কোন জমি নেই;
 ২. যে পরিবার দিন মজুরের আয়ের উপর নির্ভরশীল;
 ৩. যে পরিবার মহিলা শ্রমিকের আয় বা ভিক্ষাবৃত্তির উপর নির্ভরশীল;
 ৪. যে পরিবারের উপার্জনক্ষম পূর্ণবয়স্ক কোন পুরুষ সদস্য নেই এবং পরিবারটি অস্বচ্ছল;
 ৫. যে পরিবারে স্কুলপাঠী শিশুকে উপার্জনের জন্য কাজ করতে হয়;
 ৬. যে পরিবারের প্রধান স্বামী পরিত্যক্তা, বিধিহীন বা তালাকপ্রাপ্তা মহিলা এবং পরিবারটি অস্বচ্ছল;
 ৭. যে পরিবারে উপার্জনশীল কোন ব্যক্তি/সম্পদ নেই;
 ৮. যে পরিবারের প্রধান অস্বচ্ছল মুক্তিযোদ্ধা;
 ৯. যে পরিবারের প্রধান অস্বচ্ছল ও অক্ষম প্রতিবন্ধী;
 ১০. যে পরিবার কোন ক্ষুদ্র ঋণ প্রাপ্ত হয়নি;
 ১১. যে পরিবার প্রাকৃতিক দুর্যোগের শিকার হয়ে চরম খাদ্য/অর্থ সংকটে পড়েছে;
 ১২. যে পরিবারের সদস্যরা বছরের অধিকাংশ সময় দু'বেলা খাবার পায়না।
- (ঘ) ইউনিয়ন/পৌরসভা ডিজিএফ কমিটি কর্তৃক প্রকাশ্য সভায় বর্ণিত তালিকা প্রণীত ও প্রত্যায়িত হতে হবে;
- (ঙ) উপকারভোগীদের তালিকা এমনভাবে করতে হবে যাতে কোন অবস্থাতেই একই পরিবারের একাধিক ব্যক্তি ডিজিএফ এর বরাদ্দ না পায়;


২। উক্ত মঞ্জুরি অনুযায়ী সকল জেলা প্রশাসক বরাবর প্রজাবিত বিভাজন মোতাবেক প্রয়োজনীয় বরাদ্দ আদেশ নির্দেশক্রমে জারি করা হলো।

৩। মঞ্জুরিকৃত চালের ব্যয় ' ২০২৪-২০২৫ অর্থ বছরের ১৪৯০১০১-১২০০০১৯০৩-ডিজিএফ কার্যক্রম-অনুগত সামাজিক সহায়তা সুবিধাদি-৩৭২২১০১-ত্রাণ কার্য (চাল)' খাত হতে নির্বাহ করতে হবে।

সংযুক্ত: উপজেলা ও পৌরসভাওয়ারী বিভাজন (২৩) পাতা।

প্রাপকঃ

জেলা প্রশাসক-----সকল)


(কাজী মোঃ লিয়াকত হোসেন)
(উপপরিচালক (ডিজিডি-২))

দুর্যোগ ব্যবস্থাপনা অধিদপ্তর, ঢাকা
ই-মেইলঃ dvdf@ddm.gov.bd

অনুলিপি সদয় জ্ঞাতার্থে/কার্যার্থে: (জ্যেষ্ঠতার ক্রমানুসারে নয়):

- ১। সচিব, দুর্যোগ ব্যবস্থাপনা ও ত্রাণ মন্ত্রণালয়, বাংলাদেশ সচিবালয়, ঢাকা।
- ২। মহাপরিচালক, খাদ্য অধিদপ্তর, ১৬ আব্দুল গণি রোড, ঢাকা।
- ৩। বিভাগীয় কমিশনার, ঢাকা /চট্টগ্রাম/রাজশাহী/খুলনা/রংপুর/বরিশাল/সিলেট ও ময়মনসিংহ।
- ৪। প্রধান উপদেষ্টা মহোদয়ের একান্ত সচিব, প্রধান উপদেষ্টার কার্যালয়, তেজগাঁও, ঢাকা।
- ৫। উপদেষ্টা মহোদয়ের একান্ত সচিব, দুর্যোগ ব্যবস্থাপনা ও ত্রাণ মন্ত্রণালয়, বাংলাদেশ সচিবালয়, ঢাকা।
- ৬। পরিচালক সরবরাহ, বন্টন ও বিপণন, খাদ্য অধিদপ্তর, ১৬ আব্দুল গণি রোড, ঢাকা।
- ৭। জেলা ত্রাণ ও পুনর্বাসন কর্মকর্তা,.....(সকল)।
- ৮। উপজেলা নিবাহী কর্মকর্তা,.....(সকল)।
- ৯। জেলা খাদ্য নিয়ন্ত্রক,.....(সকল)।
- ১০। প্রোগ্রামার, দুর্যোগ ব্যবস্থাপনা অধিদপ্তর (আদেশটি দুর্যোগ ব্যবস্থাপনা অধিদপ্তরের ওয়েবসাইটে প্রকাশের অনুরোধ করা হলো)।
- ১১। উপজেলা খাদ্য নিয়ন্ত্রক.....(সকল)।
- ১২। উপজেলা প্রকল্প বাস্তবায়ন কর্মকর্তা.....(সকল)।
- ১৩। ভারপ্রাপ্ত কর্মকর্তা, জরুরী সাড়াদান কেন্দ্র, দুর্যোগ ব্যবস্থাপনা অধিদপ্তর (বরাদ্দপত্রটি সকল বিভাগীয় কমিশনার এবং জেলা প্রশাসক বরাবর ফ্যাক্স ও ই-মেইল মারফত প্রেরণ নিশ্চিত করার জন্য অনুরোধ করা হলো)।
- ১৪। মহাপরিচালক ব্যক্তিগত সহকারী ,(মহাপরিচালক মহোদয়ের সদয় অবগতির জন্য), অত্র অধিদপ্তর।



(কাজী মোঃ লিয়াকত হোসেন)

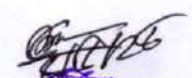
(উপপরিচালক (ভিজিডি-২))


দুর্যোগ ব্যবস্থাপনা অধিদপ্তর, ঢাকা


ই-মেইলঃ dvgf@ddm.gov.bd

ঈদ-উল-আযহা/২০২৪-২৫ উপলক্ষ্যে পৌরসভাসমূহের অনুকূলে ভিজিএফ চাল বরাদ্দ।

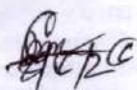
ক্রমিক নং	বিভাগের নাম	জেলার নাম	পৌরসভার নাম	শ্রেণী	ভিজিএফ চাল বরাদ্দ (মেঃ টন) ১০ কেজি হারে	কার্ড সংখ্যা বৃদ্ধি	কার্ড সংখ্যা
১	খুলনা বিভাগ	কুষ্টিয়া	কুষ্টিয়া	ক	৪৬.২১০		৪৬২১
২	খুলনা বিভাগ	কুষ্টিয়া	কুমারখালী	ক	৪৬.২১০		৪৬২১
৩	খুলনা বিভাগ	খুলনা	পাইকগাছা	ক	৪৬.২১০		৪৬২১
৪	খুলনা বিভাগ	চুয়াডাঙ্গা	আলমডাঙ্গা	ক	৪৬.২১০		৪৬২১
৫	খুলনা বিভাগ	চুয়াডাঙ্গা	চুয়াডাঙ্গা	ক	৪৬.২১০		৪৬২১
৬	খুলনা বিভাগ	বিনাইদহ	বিনাইদহ	ক	৪৬.২১০		৪৬২১
৭	খুলনা বিভাগ	বিনাইদহ	কোটচাঁদপুর	ক	৪৬.২১০		৪৬২১
৮	খুলনা বিভাগ	বিনাইদহ	মহেশপুর	ক	৪৬.২১০		৪৬২১
৯	খুলনা বিভাগ	বিনাইদহ	কালিগঞ্জ	ক	৪৬.২১০		৪৬২১
১০	খুলনা বিভাগ	বিনাইদহ	শৈলকুপা	ক	৪৬.২১০		৪৬২১
১১	খুলনা বিভাগ	যশোর	যশোর	ক	৪৬.২১০		৪৬২১
১২	খুলনা বিভাগ	যশোর	নওয়াপাড়া	ক	৪৬.২১০		৪৬২১
১৩	খুলনা বিভাগ	যশোর	কেশবপুর	ক	৪৬.২১০		৪৬২১
১৪	খুলনা বিভাগ	যশোর	বেনাপোল	ক	৪৬.২১০		৪৬২১
১৫	খুলনা বিভাগ	যশোর	মনিরামপুর	ক	৪৬.২১০		৪৬২১
১৬	খুলনা বিভাগ	নড়াইল	নড়াইল	ক	৪৬.২১০		৪৬২১
১৭	খুলনা বিভাগ	বাগেরহাট	বাগেরহাট	ক	৪৬.২১০		৪৬২১
১৮	খুলনা বিভাগ	বাগেরহাট	মোংলাপোর্ট	ক	৪৬.২১০		৪৬২১
১৯	খুলনা বিভাগ	বাগেরহাট	মোড়েলগঞ্জ	ক	৪৬.২১০		৪৬২১
২০	খুলনা বিভাগ	মাগুরা	মাগুরা	ক	৪৬.২১০		৪৬২১
২১	খুলনা বিভাগ	মেহেরপুর	মেহেরপুর	ক	৪৬.২১০		৪৬২১
২২	খুলনা বিভাগ	সাতক্ষীরা	সাতক্ষীরা	ক	৪৬.২১০		৪৬২১
২৩	চট্টগ্রাম বিভাগ	কক্সবাজার	কক্সবাজার	ক	৪৬.২১০		৪৬২১
২৪	চট্টগ্রাম বিভাগ	কক্সবাজার	চকোরিয়া	ক	৪৬.২১০		৪৬২১
২৫	চট্টগ্রাম বিভাগ	কক্সবাজার	মহেশখালী	ক	৪৬.২১০		৪৬২১
২৬	চট্টগ্রাম বিভাগ	কুমিল্লা	লাকসাম	ক	৪৬.২১০		৪৬২১
২৭	চট্টগ্রাম বিভাগ	কুমিল্লা	চৌদ্দগ্রাম	ক	৪৬.২১০		৪৬২১
২৮	চট্টগ্রাম বিভাগ	কুমিল্লা	নাঙ্গলকোট	ক	৪৬.২১০		৪৬২১
২৯	চট্টগ্রাম বিভাগ	কুমিল্লা	বরুড়া	ক	৪৬.২১০		৪৬২১
৩০	চট্টগ্রাম বিভাগ	খাগড়াছড়ি	খাগড়াছড়ি	ক	৪৬.২১০		৪৬২১
৩১	চট্টগ্রাম বিভাগ	চাঁদপুর	চাঁদপুর	ক	৪৬.২১০		৪৬২১
৩২	চট্টগ্রাম বিভাগ	চাঁদপুর	হাজীগঞ্জ	ক	৪৬.২১০		৪৬২১
৩৩	চট্টগ্রাম বিভাগ	চাঁদপুর	কচুয়া	ক	৪৬.২১০		৪৬২১
৩৪	চট্টগ্রাম বিভাগ	চাঁদপুর	শাহরাস্তি	ক	৪৬.২১০		৪৬২১
৩৫	চট্টগ্রাম বিভাগ	চাঁদপুর	মতলব	ক	৪৬.২১০		৪৬২১
৩৬	চট্টগ্রাম বিভাগ	চাঁদপুর	ছেংগারচর	ক	৪৬.২১০		৪৬২১
৩৭	চট্টগ্রাম বিভাগ	চাঁদপুর	ফরিদগঞ্জ	ক	৪৬.২১০		৪৬২১


 মুর্শিদা বেগম
 অফিস সহকারী
 দুর্যোগ ব্যবস্থাপনা অধিদপ্তর
 মহাশাহী বা/এ, ঢাকা-১২১৩



 কামরুন নাহার
 প্রকল্প বাস্তবায়ন কর্মকর্তা
 ডিজিটিজ অনুবিভাগ
 দুর্যোগ ব্যবস্থাপনা ও প্রশাসনিক মন্ত্রণালয়


 কাজী মোঃ লিয়াকত হোসেন
 উপপরিচালক (ডিজিডি-২)
 দুর্যোগ ব্যবস্থাপনা অধিদপ্তর, ঢাকা


ক্রমিক নং	বিভাগের নাম	জেলার নাম	পৌরসভার নাম	শ্রেণী	ভিজিএফ চাল বরাদ্দ (মেঃ টন) ১০ কেজি হারে	কার্ড সংখ্যা বৃদ্ধি	কার্ড সংখ্যা
৩৭	চট্টগ্রাম বিভাগ	চাঁদপুর	ফরিদগঞ্জ	ক	৪৬.২১০		৪৬২১
৩৮	চট্টগ্রাম বিভাগ	চট্টগ্রাম	পটিয়া	ক	৪৬.২১০		৪৬২১
৩৯	চট্টগ্রাম বিভাগ	চট্টগ্রাম	বারইয়ারহাট	ক	৪৬.২১০		৪৬২১
৪০	চট্টগ্রাম বিভাগ	চট্টগ্রাম	সাতকানিয়া	ক	৪৬.২১০		৪৬২১
৪১	চট্টগ্রাম বিভাগ	চট্টগ্রাম	বীশখালী	ক	৪৬.২১০		৪৬২১
৪২	চট্টগ্রাম বিভাগ	চট্টগ্রাম	সীতাকুণ্ডু	ক	৪৬.২১০		৪৬২১
৪৩	চট্টগ্রাম বিভাগ	চট্টগ্রাম	চন্দনাইশ	ক	৪৬.২১০		৪৬২১
৪৪	চট্টগ্রাম বিভাগ	চট্টগ্রাম	মীরসরাই	ক	৪৬.২১০		৪৬২১
৪৫	চট্টগ্রাম বিভাগ	চট্টগ্রাম	রাউজান	ক	৪৬.২১০		৪৬২১
৪৬	চট্টগ্রাম বিভাগ	চট্টগ্রাম	হাটাহাজারী	ক	৪৬.২১০		৪৬২১
৪৭	চট্টগ্রাম বিভাগ	নোয়াখালী	নোয়াখালী	ক	৪৬.২১০		৪৬২১
৪৮	চট্টগ্রাম বিভাগ	নোয়াখালী	চৌমুহনী	ক	৪৬.২১০		৪৬২১
৪৯	চট্টগ্রাম বিভাগ	নোয়াখালী	চাটখিল	ক	৪৬.২১০		৪৬২১
৫০	চট্টগ্রাম বিভাগ	নোয়াখালী	বসুরহাট	ক	৪৬.২১০		৪৬২১
৫১	চট্টগ্রাম বিভাগ	নোয়াখালী	সোনাইমুড়ি	ক	৪৬.২১০		৪৬২১
৫২	চট্টগ্রাম বিভাগ	ফেনী	ফেনী	ক	৪৬.২১০		৪৬২১
৫৩	চট্টগ্রাম বিভাগ	ফেনী	দাগনভূঞা	ক	৪৬.২১০		৪৬২১
৫৪	চট্টগ্রাম বিভাগ	ফেনী	ছাগলনাইয়া	ক	৪৬.২১০		৪৬২১
৫৫	চট্টগ্রাম বিভাগ	ফেনী	সোনাগাজী	ক	৪৬.২১০		৪৬২১
৫৬	চট্টগ্রাম বিভাগ	বান্দরবান	বান্দরবান	ক	৪৬.২১০		৪৬২১
৫৭	চট্টগ্রাম বিভাগ	ব্রাহ্মণবাড়ীয়া	ব্রাহ্মণবাড়ীয়া	ক	৪৬.২১০		৪৬২১
৫৮	চট্টগ্রাম বিভাগ	ব্রাহ্মণবাড়ীয়া	নবীনগর	ক	৪৬.২১০		৪৬২১
৫৯	চট্টগ্রাম বিভাগ	ব্রাহ্মণবাড়ীয়া	আখাউড়া	ক	৪৬.২১০		৪৬২১
৬০	চট্টগ্রাম বিভাগ	রাঙ্গামাটি	রাঙ্গামাটি	ক	৪৬.২১০		৪৬২১
৬১	চট্টগ্রাম বিভাগ	লক্ষীপুর	রামগঞ্জ	ক	৪৬.২১০		৪৬২১
৬২	চট্টগ্রাম বিভাগ	লক্ষীপুর	লক্ষীপুর	ক	৪৬.২১০		৪৬২১
৬৩	চট্টগ্রাম বিভাগ	লক্ষীপুর	রায়পুর	ক	৪৬.২১০		৪৬২১
৬৪	চট্টগ্রাম বিভাগ	কক্সবাজার	টেকনাফ	ক	৪৬.২১০		৪৬২১
৬৫	ঢাকা বিভাগ	কিশোরগঞ্জ	কিশোরগঞ্জ	ক	৪৬.২১০		৪৬২১
৬৬	ঢাকা বিভাগ	কিশোরগঞ্জ	ভৈরব	ক	৪৬.২১০		৪৬২১
৬৭	ঢাকা বিভাগ	গাজীপুর	কালিয়াকৈর	ক	৪৬.২১০		৪৬২১
৬৮	ঢাকা বিভাগ	গাজীপুর	শ্রীপুর	ক	৪৬.২১০		৪৬২১
৬৯	ঢাকা বিভাগ	গোপালগঞ্জ	গোপালগঞ্জ	ক	৪৬.২১০		৪৬২১
৭০	ঢাকা বিভাগ	গোপালগঞ্জ	কোটালীপাড়া	ক	৪৬.২১০		৪৬২১
৭১	ঢাকা বিভাগ	গোপালগঞ্জ	টুংগীপাড়া	ক	৪৬.২১০		৪৬২১
৭২	ঢাকা বিভাগ	টাংগাইল	টাংগাইল	ক	৪৬.২১০		৪৬২১
৭৩	ঢাকা বিভাগ	টাঙ্গাইল	সখিপুর	ক	৪৬.২১০		৪৬২১
৭৪	ঢাকা বিভাগ	টাঙ্গাইল	ঘাটাইল	ক	৪৬.২১০		৪৬২১
৭৫	ঢাকা বিভাগ	টাঙ্গাইল	মধুপুর	ক	৪৬.২১০		৪৬২১

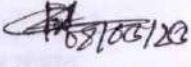



কামরুন নাহার
প্রকল্প বাস্তবায়ন কর্মকর্তা
ভিজিডি অনুবিভাগ
দুর্যোগ ব্যবস্থাপনা অধিদপ্তর
দুর্যোগ ব্যবস্থাপনা ও ত্রাণ মন্ত্রণালয়


কাজী মোঃ লিয়াকত হোসেন
উপপরিচালক (ভিজিডি-২)
দুর্যোগ ব্যবস্থাপনা অধিদপ্তর, ঢাকা


ক্রমিক নং	বিভাগের নাম	জেলার নাম	পৌরসভার নাম	শ্রেণী	ভিজিএফ চাল বরাদ্দ (মেঃ টন) ১০ কেজি হারে	কার্ড সংখ্যা বৃদ্ধি	কার্ড সংখ্যা
৭৬	ঢাকা বিভাগ	টাঙ্গাইল	গোপালপুর	ক	৪৬.২১০		৪৬২১
৭৭	ঢাকা বিভাগ	টাঙ্গাইল	মির্জাপুর	ক	৪৬.২১০		৪৬২১
৭৮	ঢাকা বিভাগ	ঢাকা	সাভার	ক	৪৬.২১০		৪৬২১
৭৯	ঢাকা বিভাগ	ঢাকা	দোহার	ক	৪৬.২১০		৪৬২১
৮০	ঢাকা বিভাগ	ঢাকা	ধামরাই	ক	৪৬.২১০		৪৬২১
৮১	ঢাকা বিভাগ	নারায়নগঞ্জ	ভারাব	ক	৪৬.২১০		৪৬২১
৮২	ঢাকা বিভাগ	নরসিংদী	নরসিংদী	ক	৪৬.২১০		৪৬২১
৮৩	ঢাকা বিভাগ	নরসিংদী	মাধবদী	ক	৪৬.২১০		৪৬২১
৮৪	ঢাকা বিভাগ	নরসিংদী	ঘোড়াশাল	ক	৪৬.২১০		৪৬২১
৮৫	ঢাকা বিভাগ	ফরিদপুর	ফরিদপুর	ক	৪৬.২১০		৪৬২১
৮৬	ঢাকা বিভাগ	ফরিদপুর	ভাংগা	ক	৪৬.২১০		৪৬২১
৮৭	ঢাকা বিভাগ	ফরিদপুর	বোয়ালমারী	ক	৪৬.২১০		৪৬২১
৮৮	ঢাকা বিভাগ	মাদারীপুর	মাদারীপুর	ক	৪৬.২১০		৪৬২১
৮৯	ঢাকা বিভাগ	মাদারীপুর	শিবচর	ক	৪৬.২১০		৪৬২১
৯০	ঢাকা বিভাগ	মাদারীপুর	কালকিনি	ক	৪৬.২১০		৪৬২১
৯১	ঢাকা বিভাগ	মানিকগঞ্জ	মানিকগঞ্জ	ক	৪৬.২১০		৪৬২১
৯২	ঢাকা বিভাগ	মুন্সীগঞ্জ	মুন্সীগঞ্জ	ক	৪৬.২১০		৪৬২১
৯৩	ঢাকা বিভাগ	মুন্সীগঞ্জ	মিরকাদিম	ক	৪৬.২১০		৪৬২১
৯৪	ঢাকা বিভাগ	রাজবাড়ী	রাজবাড়ী	ক	৪৬.২১০		৪৬২১
৯৫	ঢাকা বিভাগ	রাজবাড়ী	পাংশা	ক	৪৬.২১০		৪৬২১
৯৬	ঢাকা বিভাগ	রাজবাড়ী	গোয়ালন্দ	ক	৪৬.২১০		৪৬২১
৯৭	ঢাকা বিভাগ	শরীয়তপুর	শরীয়তপুর	ক	৪৬.২১০		৪৬২১
৯৮	ঢাকা বিভাগ	শরীয়তপুর	ডামুড্যা	ক	৪৬.২১০		৪৬২১
৯৯	ঢাকা বিভাগ	শরীয়তপুর	জাজিরা	ক	৪৬.২১০		৪৬২১
১০০	ঢাকা বিভাগ	শরীয়তপুর	নড়িয়া	ক	৪৬.২১০		৪৬২১
১০১	বরিশাল বিভাগ	ঝালকাঠি	ঝালকাঠি	ক	৪৬.২১০		৪৬২১
১০২	বরিশাল বিভাগ	পিরোজপুর	পিরোজপুর	ক	৪৬.২১০		৪৬২১
১০৩	বরিশাল বিভাগ	পিরোজপুর	মঠবাড়ীয়া	ক	৪৬.২১০		৪৬২১
১০৪	বরিশাল বিভাগ	পিরোজপুর	স্বরূপকাঠী	ক	৪৬.২১০		৪৬২১
১০৫	বরিশাল বিভাগ	পিরোজপুর	ভান্ডারিয়া	ক	৪৬.২১০		৪৬২১
১০৬	বরিশাল বিভাগ	পটুয়াখালী	পটুয়াখালী	ক	৪৬.২১০		৪৬২১
১০৭	বরিশাল বিভাগ	পটুয়াখালী	কলাপাড়া	ক	৪৬.২১০		৪৬২১
১০৮	বরিশাল বিভাগ	পটুয়াখালী	গলাচিপা	ক	৪৬.২১০		৪৬২১
১০৯	বরিশাল বিভাগ	পটুয়াখালী	বাউফল	ক	৪৬.২১০		৪৬২১
১১০	বরিশাল বিভাগ	বরগুনা	বরগুনা	ক	৪৬.২১০		৪৬২১
১১১	বরিশাল বিভাগ	বরগুনা	পাথরঘাটা	ক	৪৬.২১০		৪৬২১
১১২	বরিশাল বিভাগ	বরগুনা	আমতলী	ক	৪৬.২১০		৪৬২১
১১৩	বরিশাল বিভাগ	বরগুনা	বেতাগী	ক	৪৬.২১০		৪৬২১
১১৪	বরিশাল বিভাগ	বরিশাল	গৌরনদী	ক	৪৬.২১০		৪৬২১



মুহিবুদ্দিন বেগম
 অফিস সহকারী
 দুর্ঘোণ ব্যবস্থাপনা অধিদপ্তর
 মহাখালী স্ব/এ, ঢাকা-১২১২


কামরুল নাহার
 প্রকল্প বাস্তবায়ন কর্মকর্তা
 ভিজিডি অনুবিভাগ
 দুর্ঘোণ ব্যবস্থাপনা অধিদপ্তর
 দুর্ঘোণ ব্যবস্থাপনা ও ত্রাণ মন্ত্রণালয়


কাজী মোঃ লিয়াকত হোসেন
 উপপরিচালক (ভিজিডি-২)
 দুর্ঘোণ ব্যবস্থাপনা অধিদপ্তর, ঢাকা


ক্রমিক নং	বিভাগের নাম	জেলার নাম	পৌরসভার নাম	শ্রেণী	ভিজিএফ চাল বরাদ্দ (মেঃ টন) ১০ কেজি হারে	কার্ড সংখ্যা বৃদ্ধি	কার্ড সংখ্যা
১১৫	বরিশাল বিভাগ	বরিশাল	মুলাদী	ক	৪৬.২১০		৪৬২১
১১৬	বরিশাল বিভাগ	বরিশাল	বাকেরগঞ্জ	ক	৪৬.২১০		৪৬২১
১১৭	বরিশাল বিভাগ	ভোলা	ভোলা	ক	৪৬.২১০		৪৬২১
১১৮	বরিশাল বিভাগ	ভোলা	লালমোহন	ক	৪৬.২১০		৪৬২১
১১৯	বরিশাল বিভাগ	ভোলা	চরফ্যাশন	ক	৪৬.২১০		৪৬২১
১২০	বরিশাল বিভাগ	ভোলা	বোরহানউদ্দিন	ক	৪৬.২১০		৪৬২১
১২১	ময়মনসিংহ বিভাগ	জামালপুর	জামালপুর	ক	৪৬.২১০		৪৬২১
১২২	ময়মনসিংহ বিভাগ	জামালপুর	ইসলামপুর	ক	৪৬.২১০		৪৬২১
১২৩	ময়মনসিংহ বিভাগ	জামালপুর	মেলান্দহ	ক	৪৬.২১০		৪৬২১
১২৪	ময়মনসিংহ বিভাগ	জামালপুর	মাদারগঞ্জ	ক	৪৬.২১০		৪৬২১
১২৫	ময়মনসিংহ বিভাগ	নেত্রকোণা	নেত্রকোণা	ক	৪৬.২১০		৪৬২১
১২৬	ময়মনসিংহ বিভাগ	নেত্রকোণা	মোহনগঞ্জ	ক	৪৬.২১০		৪৬২১
১২৭	ময়মনসিংহ বিভাগ	ময়মনসিংহ	মুক্তাগাছা	ক	৪৬.২১০		৪৬২১
১২৮	ময়মনসিংহ বিভাগ	ময়মনসিংহ	ত্রিশাল	ক	৪৬.২১০		৪৬২১
১২৯	ময়মনসিংহ বিভাগ	ময়মনসিংহ	ঈশ্বরগঞ্জ	ক	৪৬.২১০		৪৬২১
১৩০	ময়মনসিংহ বিভাগ	ময়মনসিংহ	গৌরীপুর	ক	৪৬.২১০		৪৬২১
১৩১	ময়মনসিংহ বিভাগ	ময়মনসিংহ	ভালুকা	ক	৪৬.২১০		৪৬২১
১৩২	ময়মনসিংহ বিভাগ	ময়মনসিংহ	গফরগাঁও	ক	৪৬.২১০		৪৬২১
১৩৩	ময়মনসিংহ বিভাগ	ময়মনসিংহ	ফুলপুর	ক	৪৬.২১০		৪৬২১
১৩৪	ময়মনসিংহ বিভাগ	ময়মনসিংহ	নান্দাইল	ক	৪৬.২১০		৪৬২১
১৩৫	ময়মনসিংহ বিভাগ	ময়মনসিংহ	ফুলবাড়ীয়া	খ	৪৬.২১০		৪৬২১
১৩৬	ময়মনসিংহ বিভাগ	শেরপুর	শেরপুর	ক	৪৬.২১০		৪৬২১
১৩৭	রংপুর বিভাগ	কুড়িগ্রাম	কুড়িগ্রাম	ক	৪৬.২১০		৪৬২১
১৩৮	রংপুর বিভাগ	কুড়িগ্রাম	নাগেশ্বরী	ক	৪৬.২১০		৪৬২১
১৩৯	রংপুর বিভাগ	গাইবান্ধা	গাইবান্ধা	ক	৪৬.২১০		৪৬২১
১৪০	রংপুর বিভাগ	গাইবান্ধা	গোবিন্দগঞ্জ	ক	৪৬.২১০		৪৬২১
১৪১	রংপুর বিভাগ	ঠাকুরগাঁও	পীরগঞ্জ	ক	৪৬.২১০		৪৬২১
১৪২	রংপুর বিভাগ	ঠাকুরগাঁও	ঠাকুরগাঁও	ক	৪৬.২১০		৪৬২১
১৪৩	রংপুর বিভাগ	দিনাজপুর	দিনাজপুর	ক	৪৬.২১০		৪৬২১
১৪৪	রংপুর বিভাগ	দিনাজপুর	বিরামপুর	ক	৪৬.২১০		৪৬২১
১৪৫	রংপুর বিভাগ	দিনাজপুর	পার্বতীপুর	ক	৪৬.২১০		৪৬২১
১৪৬	রংপুর বিভাগ	দিনাজপুর	সেতাবগঞ্জ	ক	৪৬.২১০		৪৬২১
১৪৭	রংপুর বিভাগ	দিনাজপুর	ফুলবাড়ী	ক	৪৬.২১০		৪৬২১
১৪৮	রংপুর বিভাগ	নীলফামারী	নীলফামারী	ক	৪৬.২১০		৪৬২১
১৪৯	রংপুর বিভাগ	নীলফামারী	সৈয়দপুর	ক	৪৬.২১০		৪৬২১
১৫০	রংপুর বিভাগ	পঞ্চগড়	পঞ্চগড়	ক	৪৬.২১০		৪৬২১
১৫১	রংপুর বিভাগ	লালমনিরহাট	লালমনিরহাট	ক	৪৬.২১০		৪৬২১
১৫২	রংপুর বিভাগ	লালমনিরহাট	পাটগ্রাম	ক	৪৬.২১০		৪৬২১
১৫৩	রাজশাহী বিভাগ	চাঁপাইনবাবগঞ্জ	চাঁপাইনবাবগঞ্জ	ক	৪৬.২১০		৪৬২১



 মুহাম্মদ বেগম
 অফিস সহকারী
 দুর্যোগ ব্যবস্থাপনা অধিদপ্তর
 মহাখালী বা/এ, ঢাকা-১২১২



 কামরুন নাহার
 প্রকল্প বাস্তবায়ন কর্মকর্তা
 ভিজিডি অনুবিভাগ
 দুর্যোগ ব্যবস্থাপনা অধিদপ্তর
 দুর্যোগ ব্যবস্থাপনা ও ত্রাণ মন্ত্রণালয়


 কাজী মোঃ নিরাকর্ষ হোসেন
 উপপরিচালক (ভিজিডি-২)
 দুর্যোগ ব্যবস্থাপনা অধিদপ্তর

ক্রমিক নং	বিভাগের নাম	জেলার নাম	পৌরসভার নাম	শ্রেণী	ডিজিএফ চাল বরাদ্দ (মেঃ টন) ১০ কেজি হারে	কার্ড সংখ্যা বৃদ্ধি	কার্ড সংখ্যা
১৫৪	রাজশাহী বিভাগ	চাঁপাইনবাবগঞ্জ	শিবগঞ্জ	ক	৪৬.২১০		৪৬২১
১৫৫	রাজশাহী বিভাগ	চাঁপাইনবাবগঞ্জ	রহনপুর	ক	৪৬.২১০		৪৬২১
১৫৬	রাজশাহী বিভাগ	জয়পুরহাট	জয়পুরহাট	ক	৪৬.২১০		৪৬২১
১৫৭	রাজশাহী বিভাগ	জয়পুরহাট	পাঁচবিবি	ক	৪৬.২১০		৪৬২১
১৫৮	রাজশাহী বিভাগ	জয়পুরহাট	আক্কেলপুর	ক	৪৬.২১০		৪৬২১
১৫৯	রাজশাহী বিভাগ	জয়পুরহাট	কালাই	ক	৪৬.২১০		৪৬২১
১৬০	রাজশাহী বিভাগ	নওগাঁ	নওগাঁ	ক	৪৬.২১০		৪৬২১
১৬১	রাজশাহী বিভাগ	নওগাঁ	নজিপুর	ক	৪৬.২১০		৪৬২১
১৬২	রাজশাহী বিভাগ	নাটোর	নাটোর	ক	৪৬.২১০		৪৬২১
১৬৩	রাজশাহী বিভাগ	নাটোর	গুরুদাসপুর	ক	৪৬.২১০		৪৬২১
১৬৪	রাজশাহী বিভাগ	নাটোর	সিংড়া	ক	৪৬.২১০		৪৬২১
১৬৫	রাজশাহী বিভাগ	নাটোর	বনপাড়া	ক	৪৬.২১০		৪৬২১
১৬৬	রাজশাহী বিভাগ	নাটোর	বড়াইগ্রাম	ক	৪৬.২১০		৪৬২১
১৬৭	রাজশাহী বিভাগ	পাবনা	পাবনা	ক	৪৬.২১০		৪৬২১
১৬৮	রাজশাহী বিভাগ	পাবনা	দৈশ্বরদী	ক	৪৬.২১০		৪৬২১
১৬৯	রাজশাহী বিভাগ	পাবনা	বেড়া	ক	৪৬.২১০		৪৬২১
১৭০	রাজশাহী বিভাগ	পাবনা	সুজানগর	ক	৪৬.২১০		৪৬২১
১৭১	রাজশাহী বিভাগ	পাবনা	সাথিয়া	ক	৪৬.২১০		৪৬২১
১৭২	রাজশাহী বিভাগ	পাবনা	ফরিদপুর	ক	৪৬.২১০		৪৬২১
১৭৩	রাজশাহী বিভাগ	পাবনা	ভাঙ্গুরা	ক	৪৬.২১০		৪৬২১
১৭৪	রাজশাহী বিভাগ	পাবনা	চাটমোহর	ক	৪৬.২১০		৪৬২১
১৭৫	রাজশাহী বিভাগ	বগুড়া	বগুড়া	ক	৪৬.২১০		৪৬২১
১৭৬	রাজশাহী বিভাগ	বগুড়া	শেরপুর	ক	৪৬.২১০		৪৬২১
১৭৭	রাজশাহী বিভাগ	বগুড়া	নন্দীগ্রাম	ক	৪৬.২১০		৪৬২১
১৭৮	রাজশাহী বিভাগ	বগুড়া	দুপচাঁচিয়া	ক	৪৬.২১০		৪৬২১
১৭৯	রাজশাহী বিভাগ	বগুড়া	শান্তাহার	ক	৪৬.২১০		৪৬২১
১৮০	রাজশাহী বিভাগ	রাজশাহী	গোদাগাড়ী	ক	৪৬.২১০		৪৬২১
১৮১	রাজশাহী বিভাগ	রাজশাহী	তাহেরপুর	ক	৪৬.২১০		৪৬২১
১৮২	রাজশাহী বিভাগ	রাজশাহী	নওহাটা	ক	৪৬.২১০		৪৬২১
১৮৩	রাজশাহী বিভাগ	রাজশাহী	কাঁকনহাট	ক	৪৬.২১০		৪৬২১
১৮৪	রাজশাহী বিভাগ	রাজশাহী	বাঘা	ক	৪৬.২১০		৪৬২১
১৮৫	রাজশাহী বিভাগ	রাজশাহী	চারঘাট	ক	৪৬.২১০		৪৬২১
১৮৬	রাজশাহী বিভাগ	রাজশাহী	ভবানীগঞ্জ	ক	৪৬.২১০		৪৬২১
১৮৭	রাজশাহী বিভাগ	সিরাজগঞ্জ	সিরাজগঞ্জ	ক	৪৬.২১০		৪৬২১
১৮৮	রাজশাহী বিভাগ	সিরাজগঞ্জ	শাহজাদপুর	ক	৪৬.২১০		৪৬২১
১৮৯	রাজশাহী বিভাগ	সিরাজগঞ্জ	উল্লাপাড়া	ক	৪৬.২১০		৪৬২১
১৯০	রাজশাহী বিভাগ	সিরাজগঞ্জ	বেলকুচি	ক	৪৬.২১০		৪৬২১
১৯১	সিলেট বিভাগ	মৌলভীবাজার	মৌলভীবাজার	ক	৪৬.২১০		৪৬২১
১৯২	সিলেট বিভাগ	মৌলভীবাজার	শ্রীমঙ্গল	ক	৪৬.২১০		৪৬২১


 মুশিদ্দা বেগম
 অফিস সহকারী
 দুর্যোগ ব্যবস্থাপনা অধিদপ্তর
 মহাশাখী কা/এ. ঢাকা-১২১২


 কামরুন নাহার
 প্রকল্প বাস্তবায়ন কর্মকর্তা
 ডিজিটিজি অবিভাগ
 দুর্যোগ ব্যবস্থাপনা অধিদপ্তর
 দুর্যোগ ব্যবস্থাপনা ও আণ মন্ত্রণালয়



 ০৪/০৫/২০
 কাজী মোঃ দিয়াকাত হোসেন
 উপপরিচালক (ডিজিটি-২)
 দুর্যোগ ব্যবস্থাপনা অধিদপ্তর, ঢাকা

ক্রমিক নং	বিভাগের নাম	জেলার নাম	পৌরসভার নাম	শ্রেণী	ভিজিএফ চাল বরাদ্দ (মেঃ টন) ১০ কেজি হারে	কার্ড সংখ্যা বৃদ্ধি	কার্ড সংখ্যা
১৯৩	সিলেট বিভাগ	মৌলভীবাজার	কুলাউড়া	ক	৪৬.২১০		৪৬২১
১৯৪	সিলেট বিভাগ	সিলেট	গোলাপগঞ্জ	ক	৪৬.২১০		৪৬২১
১৯৫	সিলেট বিভাগ	সিলেট	বিয়ানীবাজার	ক	৪৬.২১০		৪৬২১
১৯৬	সিলেট বিভাগ	হবিগঞ্জ	হবিগঞ্জ	ক	৪৬.২১০		৪৬২১
১৯৭	সিলেট বিভাগ	হবিগঞ্জ	নবীগঞ্জ	ক	৪৬.২১০		৪৬২১
১৯৮	সিলেট বিভাগ	হবিগঞ্জ	শায়েস্তাগঞ্জ	ক	৪৬.২১০		৪৬২১
১৯৯	সিলেট বিভাগ	হবিগঞ্জ	মাধবপুর	ক	৪৬.২১০		৪৬২১
২০০	সিলেট বিভাগ	হবিগঞ্জ	চুনামুখাট	ক	৪৬.২১০		৪৬২১
২০১	সিলেট বিভাগ	সুনামগঞ্জ	সুনামগঞ্জ	ক	৪৬.২১০		৪৬২১
২০২	সিলেট বিভাগ	সুনামগঞ্জ	ছাতক	ক	৪৬.২১০		৪৬২১
২০৩	সিলেট বিভাগ	সুনামগঞ্জ	জগন্নাথপুর	ক	৪৬.২১০		৪৬২১
					৯৩৮০.৬৩০		৯৩৮০৬৩
২০৪	খুলনা বিভাগ	কুষ্টিয়া	ভেড়ামারা	খ	৩০.৮১০		৩০৮১
২০৫	খুলনা বিভাগ	কুষ্টিয়া	মিরপুর	খ	৩০.৮১০		৩০৮১
২০৬	খুলনা বিভাগ	খুলনা	চালনা	খ	৩০.৮১০		৩০৮১
২০৭	খুলনা বিভাগ	চুয়াডাঙ্গা	জীবননগর	খ	৩০.৮১০		৩০৮১
২০৮	খুলনা বিভাগ	চুয়াডাঙ্গা	দর্শনা	খ	৩০.৮১০		৩০৮১
২০৯	খুলনা বিভাগ	কিনাইদহ	হরিণাকুন্ড	খ	৩০.৮১০		৩০৮১
২১০	খুলনা বিভাগ	যশোর	ঝিকরগাছা	খ	৩০.৮১০		৩০৮১
২১১	খুলনা বিভাগ	যশোর	চৌগাছা	খ	৩০.৮১০		৩০৮১
২১২	খুলনা বিভাগ	নড়াইল	কালিয়া	খ	৩০.৮১০		৩০৮১
২১৩	খুলনা বিভাগ	মেহেরপুর	গাংনী	খ	৩০.৮১০		৩০৮১
২১৪	খুলনা বিভাগ	সাতক্ষীরা	কলারোয়া	খ	৩০.৮১০		৩০৮১
২১৫	চট্টগ্রাম বিভাগ	কুমিল্লা	দাউদকান্দি	খ	৩০.৮১০		৩০৮১
২১৬	চট্টগ্রাম বিভাগ	কুমিল্লা	চান্দিনা	খ	৩০.৮১০		৩০৮১
২১৭	চট্টগ্রাম বিভাগ	কুমিল্লা	দেবিদ্বার	খ	৩০.৮১০		৩০৮১
২১৮	চট্টগ্রাম বিভাগ	কুমিল্লা	হোমনা	খ	৩০.৮১০		৩০৮১
২১৯	চট্টগ্রাম বিভাগ	খাগড়াছড়ি	রামগড়	খ	৩০.৮১০		৩০৮১
২২০	চট্টগ্রাম বিভাগ	খাগড়াছড়ি	মাটিরাঙ্গা	খ	৩০.৮১০		৩০৮১
২২১	চট্টগ্রাম বিভাগ	চট্টগ্রাম	রাঙ্গুনিয়া	খ	৩০.৮১০		৩০৮১
২২২	চট্টগ্রাম বিভাগ	চট্টগ্রাম	সন্দ্বীপ	খ	৩০.৮১০		৩০৮১
২২৩	চট্টগ্রাম বিভাগ	চট্টগ্রাম	ফটিকছড়ি	খ	৩০.৮১০		৩০৮১
২২৪	চট্টগ্রাম বিভাগ	চট্টগ্রাম	বোয়ালখালী	খ	৩০.৮১০		৩০৮১
২২৫	চট্টগ্রাম বিভাগ	নোয়াখালী	কবিরহাট	খ	৩০.৮১০		৩০৮১
২২৬	চট্টগ্রাম বিভাগ	নোয়াখালী	সেনবাগ	খ	৩০.৮১০		৩০৮১
২২৭	চট্টগ্রাম বিভাগ	ফেনী	পরশুরাম	খ	৩০.৮১০		৩০৮১
২২৮	চট্টগ্রাম বিভাগ	বান্দরবান	লামা	খ	৩০.৮১০		৩০৮১
২২৯	চট্টগ্রাম বিভাগ	ব্রাহ্মণবাড়ীয়া	কসবা	খ	৩০.৮১০		৩০৮১
২৩০	চট্টগ্রাম বিভাগ	লক্ষীপুর	রামগতি	খ	৩০.৮১০		৩০৮১



মুর্শিদা বেগম
অফিস সহকারী

দুর্যোগ ব্যবস্থাপনা অধিদপ্তর
মহাখালী বা/এ, ঢাকা-১২১২



কামরুন নাহার

প্রকল্প বাস্তবায়ন কর্মকর্তা
ভিজিডি অনুবিভাগ


দুর্যোগ ব্যবস্থাপনা অধিদপ্তর
দুর্যোগ ব্যবস্থাপনা ও ত্রাণ মন্ত্রণালয়





কার্জী মোঃ মিয়াবুল হোসেন

উপপরিচালক (ভিজিডি-২)
দুর্যোগ ব্যবস্থাপনা অধিদপ্তর, ঢাকা

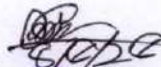
ক্রমিক নং	বিভাগের নাম	জেলা নাম	পৌরসভার নাম	শ্রেণী	ভিজিএফ চাল বরাদ্দ (মেঃ টন) ১০ কেজি হারে	কার্ড সংখ্যা বৃদ্ধি	কার্ড সংখ্যা
২৩১	ঢাকা বিভাগ	কিশোরগঞ্জ	বাজিতপুর	খ	৩০.৮১০		৩০৮১
২৩২	ঢাকা বিভাগ	কিশোরগঞ্জ	করিমগঞ্জ	খ	৩০.৮১০		৩০৮১
২৩৩	ঢাকা বিভাগ	কিশোরগঞ্জ	কুলিয়ারচর	খ	৩০.৮১০		৩০৮১
২৩৪	ঢাকা বিভাগ	কিশোরগঞ্জ	হোসেনপুর	খ	৩০.৮১০		৩০৮১
২৩৫	ঢাকা বিভাগ	কিশোরগঞ্জ	কটিয়াদী	খ	৩০.৮১০		৩০৮১
২৩৬	ঢাকা বিভাগ	গাজীপুর	কালীগঞ্জ	খ	৩০.৮১০		৩০৮১
২৩৭	ঢাকা বিভাগ	গোপালগঞ্জ	মুকসুদপুর	খ	৩০.৮১০		৩০৮১
২৩৮	ঢাকা বিভাগ	টাঙ্গাইল	কালিহাতী	খ	৩০.৮১০		৩০৮১
২৩৯	ঢাকা বিভাগ	টাঙ্গাইল	ভূয়াপুর	খ	৩০.৮১০		৩০৮১
২৪০	ঢাকা বিভাগ	টাঙ্গাইল	ধনবাড়ী	খ	৩০.৮১০		৩০৮১
২৪১	ঢাকা বিভাগ	টাঙ্গাইল	বাসাইল	খ	৩০.৮১০		৩০৮১
২৪২	ঢাকা বিভাগ	নারায়নগঞ্জ	কাঞ্চন	খ	৩০.৮১০		৩০৮১
২৪৩	ঢাকা বিভাগ	নারায়নগঞ্জ	সোনারগাঁও	খ	৩০.৮১০		৩০৮১
২৪৪	ঢাকা বিভাগ	নারায়নগঞ্জ	আড়াইহাজার	খ	৩০.৮১০		৩০৮১
২৪৫	ঢাকা বিভাগ	নারায়নগঞ্জ	গোপালদী	খ	৩০.৮১০		৩০৮১
২৪৬	ঢাকা বিভাগ	নরসিংদী	মনোহরদী	খ	৩০.৮১০		৩০৮১
২৪৭	ঢাকা বিভাগ	নরসিংদী	রায়পুরা	খ	৩০.৮১০		৩০৮১
২৪৮	ঢাকা বিভাগ	ফরিদপুর	মধুখালী	খ	৩০.৮১০		৩০৮১
২৪৯	ঢাকা বিভাগ	ফরিদপুর	আলফাডাংগা	খ	৩০.৮১০		৩০৮১
২৫০	ঢাকা বিভাগ	মাদারীপুর	রাজৈর	খ	৩০.৮১০		৩০৮১
২৫১	ঢাকা বিভাগ	মানিকগঞ্জ	সিংগাইর	খ	৩০.৮১০		৩০৮১
২৫২	ঢাকা বিভাগ	শরীয়তপুর	ভেদরগঞ্জ	খ	৩০.৮১০		৩০৮১
২৫৩	ঢাকা বিভাগ	শরীয়তপুর	গোসাইরহাট	খ	৩০.৮১০		৩০৮১
২৫৪	বরিশাল বিভাগ	বালকাঠি	নলছিটি	খ	৩০.৮১০		৩০৮১
২৫৫	বরিশাল বিভাগ	পটুয়াখালী	কুয়াকাটা	খ	৩০.৮১০		৩০৮১
২৫৬	বরিশাল বিভাগ	বরিশাল	মেহেদীগঞ্জ	খ	৩০.৮১০		৩০৮১
২৫৭	বরিশাল বিভাগ	বরিশাল	বানারীপাড়া	খ	৩০.৮১০		৩০৮১
২৫৮	বরিশাল বিভাগ	বরিশাল	উজিরপুর	খ	৩০.৮১০		৩০৮১
২৫৯	বরিশাল বিভাগ	ভোলা	দৌলতখান	খ	৩০.৮১০		৩০৮১
২৬০	ময়মনসিংহ বিভাগ	ময়মনসিংহ	হালুয়াঘাট	খ	৩০.৮১০		৩০৮১
২৬১	ময়মনসিংহ বিভাগ	জামালপুর	সরিষাবাড়ী	খ	৩০.৮১০		৩০৮১
২৬২	ময়মনসিংহ বিভাগ	জামালপুর	দেওয়ানগঞ্জ	খ	৩০.৮১০		৩০৮১
২৬৩	ময়মনসিংহ বিভাগ	শেরপুর	নালিতাবাড়ী	খ	৩০.৮১০		৩০৮১
২৬৪	ময়মনসিংহ বিভাগ	শেরপুর	নকলা	খ	৩০.৮১০		৩০৮১
২৬৫	ময়মনসিংহ বিভাগ	নেত্রকোণা	দুর্গাপুর	খ	৩০.৮১০		৩০৮১
২৬৬	ময়মনসিংহ বিভাগ	নেত্রকোণা	কেন্দুয়া	খ	৩০.৮১০		৩০৮১
২৬৭	ময়মনসিংহ বিভাগ	নেত্রকোণা	মদন	খ	৩০.৮১০		৩০৮১
২৬৮	রংপুর বিভাগ	কুড়িগ্রাম	উলিপুর	খ	৩০.৮১০		৩০৮১
২৬৯	রংপুর বিভাগ	গাইবান্ধা	সুন্দরগঞ্জ	খ	৩০.৮১০		৩০৮১



মুহিবুল বেকাম
অফিস সহকারী
পূর্বোপ ব্যবস্থাপনা অধিদপ্তর
মহাখালী বা/এ, ঢাকা-১২১২

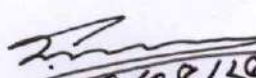

কামরুন নাহার
প্রকল্প বাস্তবায়ন কর্মকর্তা
ভিজিডি অনুবিভাগ
পূর্বোপ ব্যবস্থাপনা অধিদপ্তর
পূর্বোপ ব্যবস্থাপনা ও গ্রাণ মন্ত্রণালয়


০৪/০৬/২৫
কাজী মোঃ লিয়াকত হোসেন
উপপরিচালক (ভিজিডি-২)
পূর্বোপ ব্যবস্থাপনা অধিদপ্তর, ঢাকা


ক্রমিক নং	বিভাগের নাম	জেলার নাম	পৌরসভার নাম	শ্রেণী	ভিজিএফ চাল বরাদ্দ (মেঃ টন) ১০ কেজি হারে	কার্ড সংখ্যা বৃদ্ধি	কার্ড সংখ্যা
২৭০	রংপুর বিভাগ	ঠাকুরগাঁও	রানীশংকৈল	খ	৩০.৮১০		৩০৮১
২৭১	রংপুর বিভাগ	দিনাজপুর	বীরগঞ্জ	খ	৩০.৮১০		৩০৮১
২৭২	রংপুর বিভাগ	দিনাজপুর	হাকিমপুর	খ	৩০.৮১০		৩০৮১
২৭৩	রংপুর বিভাগ	নীলফামারী	জলঢাকা	খ	৩০.৮১০		৩০৮১
২৭৪	রংপুর বিভাগ	পঞ্চগড়	বোদা	খ	৩০.৮১০		৩০৮১
২৭৫	রংপুর বিভাগ	রংপুর	বদরগঞ্জ	খ	৩০.৮১০		৩০৮১
২৭৬	রংপুর বিভাগ	রংপুর	পীরগঞ্জ	খ	৩০.৮১০		৩০৮১
২৭৭	রাজশাহী বিভাগ	চাঁপাইনবাবগঞ্জ	নাচোল	খ	৩০.৮১০		৩০৮১
২৭৮	রাজশাহী বিভাগ	জয়পুরহাট	ক্ষেতলাল	খ	৩০.৮১০		৩০৮১
২৭৯	রাজশাহী বিভাগ	নওগাঁ	ধামইরহাট	খ	৩০.৮১০		৩০৮১
২৮০	রাজশাহী বিভাগ	নাটোর	নলডাঙ্গা	খ	৩০.৮১০		৩০৮১
২৮১	রাজশাহী বিভাগ	নাটোর	গোপালপুর	খ	৩০.৮১০		৩০৮১
২৮২	রাজশাহী বিভাগ	পাবনা	আটিঘরিয়া	খ	৩০.৮১০		৩০৮১
২৮৩	রাজশাহী বিভাগ	বগুড়া	ধুনট	খ	৩০.৮১০		৩০৮১
২৮৪	রাজশাহী বিভাগ	বগুড়া	সোনাতলা	খ	৩০.৮১০		৩০৮১
২৮৫	রাজশাহী বিভাগ	বগুড়া	গাবতলী	খ	৩০.৮১০		৩০৮১
২৮৬	রাজশাহী বিভাগ	রাজশাহী	মুন্ডুমালা	খ	৩০.৮১০		৩০৮১
২৮৭	রাজশাহী বিভাগ	রাজশাহী	কেশরহাট	খ	৩০.৮১০		৩০৮১
২৮৮	রাজশাহী বিভাগ	রাজশাহী	আড়ানী	খ	৩০.৮১০		৩০৮১
২৮৯	রাজশাহী বিভাগ	রাজশাহী	পুঠিয়া	খ	৩০.৮১০		৩০৮১
২৯০	রাজশাহী বিভাগ	রাজশাহী	দুর্গাপুর	খ	৩০.৮১০		৩০৮১
২৯১	রাজশাহী বিভাগ	রাজশাহী	কাটাখালী	খ	৩০.৮১০		৩০৮১
২৯২	রাজশাহী বিভাগ	সিরাজগঞ্জ	কাজিপুর	খ	৩০.৮১০		৩০৮১
২৯৩	রাজশাহী বিভাগ	সিরাজগঞ্জ	রায়গঞ্জ	খ	৩০.৮১০		৩০৮১
২৯৪	সিলেট বিভাগ	মৌলভীবাজার	বড়লেখা	খ	৩০.৮১০		৩০৮১
২৯৫	সিলেট বিভাগ	মৌলভীবাজার	কমলগঞ্জ	খ	৩০.৮১০		৩০৮১
২৯৬	সিলেট বিভাগ	সিলেট	কানাইঘাট	খ	৩০.৮১০		৩০৮১
২৯৭	সিলেট বিভাগ	সুনামগঞ্জ	দিরাই	খ	৩০.৮১০		৩০৮১
					২৮৯৬.১৪০		২৮৯৬১৪
২৯৮	চট্টগ্রাম বিভাগ	চাঁদপুর	নারায়ণপুর	গ	১৫.৪০০		১৫৪০
২৯৯	চট্টগ্রাম বিভাগ	চট্টগ্রাম	নাজিরহাট	গ	১৫.৪০০		১৫৪০
৩০০	চট্টগ্রাম বিভাগ	চট্টগ্রাম	দোহারী	গ	১৫.৪০০		১৫৪০
৩০১	চট্টগ্রাম বিভাগ	নোয়াখালী	হাতিয়া	গ	১৫.৪০০		১৫৪০
৩০২	চট্টগ্রাম বিভাগ	ব্রাহ্মণবাড়ীয়া	বাফারামপুর	গ	১৫.৪০০		১৫৪০
৩০৩	চট্টগ্রাম বিভাগ	রাঙ্গামাটি	বাঘাইছড়ি	গ	১৫.৪০০		১৫৪০
৩০৪	খুলনা বিভাগ	কুষ্টিয়া	খোকসা	গ	১৫.৪০০		১৫৪০
৩০৫	খুলনা বিভাগ	যশোর	বাথারপাড়া	গ	১৫.৪০০		১৫৪০
৩০৬	খুলনা বিভাগ	নড়াইল	লোহাগড়া	গ	১৫.৪০০		১৫৪০
৩০৭	খুলনা বিভাগ	সাতক্ষীরা	শ্যামনগর	গ	১৫.৪০০		১৫৪০



মুখিদা বেগম
 অফিস সহকারী
 দুর্ধোগ ব্যবস্থাপনা অধিদপ্তর
 মহাশাখা বা/এ, ঢাকা-১২১২



কামরুল নাহার
 এক্সকিউটিভ অফিসার
 দুর্ধোগ ব্যবস্থাপনা অধিদপ্তর
 দুর্ধোগ ব্যবস্থাপনা ও আণ মন্ত্রণালয়


০৪/০৫/১৫
 কাজী মোঃ লিয়াকত হোসেন
 উপপরিচালক (ভিজিডি-২)
 দুর্ধোগ ব্যবস্থাপনা অধিদপ্তর, ঢাকা

ক্রমিক নং	বিভাগের নাম	জেলার নাম	পৌরসভার নাম	শ্রেণী	ডিজিএফ চাল বরাদ্দ (মেঃ টন) ১০ কেজি হারে	কার্ড সংখ্যা বৃদ্ধি	কার্ড সংখ্যা
৩০৮	ঢাকা বিভাগ	কিশোরগঞ্জ	পাকুন্দিয়া	গ	১৫.৪০০		১৫৪০
৩০৯	ঢাকা বিভাগ	টাঙ্গাইল	এলেঙ্গা	গ	১৫.৪০০		১৫৪০
৩১০	ঢাকা বিভাগ	নরসিংদী	শিবপুর	গ	১৫.৪০০		১৫৪০
৩১১	ঢাকা বিভাগ	ফরিদপুর	নগরকান্দা	গ	১৫.৪০০		১৫৪০
৩১২	ময়মনসিংহ বিভাগ	জামালপুর	বকশীগঞ্জ	গ	১৫.৪০০		১৫৪০
৩১৩	ময়মনসিংহ বিভাগ	জামালপুর	হাজরাবাড়ী	গ	১৫.৪০০		১৫৪০
৩১৪	ময়মনসিংহ বিভাগ	শেরপুর	শ্রীবর্দী	গ	১৫.৪০০		১৫৪০
৩১৫	রংপুর বিভাগ	গাইবান্ধা	পলাশবাড়ী	গ	১৫.৪০০		১৫৪০
৩১৬	রংপুর বিভাগ	দিনাজপুর	ঘোড়াঘাট	গ	১৫.৪০০		১৫৪০
৩১৭	রংপুর বিভাগ	দিনাজপুর	বিরল	গ	১৫.৪০০		১৫৪০
৩১৮	রংপুর বিভাগ	নীলফামারী	ডোমার	গ	১৫.৪০০		১৫৪০
৩১৯	রংপুর বিভাগ	পঞ্চগড়	দেবীগঞ্জ	গ	১৫.৪০০		১৫৪০
৩২০	রংপুর বিভাগ	রংপুর	হারাগাছা	গ	১৫.৪০০		১৫৪০
৩২১	রাজশাহী বিভাগ	নাটোর	বাগাতিপাড়া	গ	১৫.৪০০		১৫৪০
৩২২	রাজশাহী বিভাগ	বগুড়া	সারিয়াকান্দি	গ	১৫.৪০০		১৫৪০
৩২৩	রাজশাহী বিভাগ	বগুড়া	শিবগঞ্জ	গ	১৫.৪০০		১৫৪০
৩২৪	রাজশাহী বিভাগ	বগুড়া	কাহালু	গ	১৫.৪০০		১৫৪০
৩২৫	রাজশাহী বিভাগ	বগুড়া	তালোড়া	গ	১৫.৪০০		১৫৪০
৩২৬	রাজশাহী বিভাগ	রাজশাহী	তানোর	গ	১৫.৪০০		১৫৪০
৩২৭	রাজশাহী বিভাগ	সিরাজগঞ্জ	তাড়াশ	গ	১৫.৪০০		১৫৪০
৩২৮	সিলেট বিভাগ	সিলেট	জকিগঞ্জ	গ	১৫.৪০০		১৫৪০
৩২৯	সিলেট বিভাগ	হবিগঞ্জ	আজমিরীগঞ্জ	গ	১৫.৪০০		১৫৪০
৩৩০	সিলেট বিভাগ	সিলেট	বিষ্ণনাথ	গ	১৫.৪০০		১৫৪০
					৫০৮.২০০		৫০৮২০
			সর্বমোট=		১২৭৮৪.৯৭০		১২৭৮৪৯৭


মুর্শিদা বেগম
 অফিস সহকারী
 দুর্যোগ ব্যবস্থাপনা অধিদপ্তর
 মহাখালী বা/এ, ঢাকা-১২১২


কামরুন নাহার
 প্রকল্প বাস্তবায়ন কর্মকর্তা
 ডিজিডি অনুবিভাগ
 দুর্যোগ ব্যবস্থাপনা অধিদপ্তর
 দুর্যোগ ব্যবস্থাপনা ও ত্রাণ মন্ত্রণালয়



কাজী মোঃ লিয়াকত হোসেন
 উপপরিচালক (ডিজিডি-২)
 দুর্যোগ ব্যবস্থাপনা অধিদপ্তর, ঢাকা


২০২৪-২৫ অর্থ বছরে বরাদ্দকৃত উপজেলাওয়ারী ঈদ-উল-আযহা এর VGF চাল এর হিসাব


ক)	মোট চালের পরিমাণ	87,976.49 মেট্রিক টন
খ)	মোট VGF কার্ডের সংখ্যা	8,797,649 টি কার্ড
গ)	চাল বিতরণ	10 কেজি প্রতি কার্ড

Sl. No.	Waitage	No. of Upazilla	Number of Union	Poverty population	No. of VGF Card	Quantity of VGF Rice (MT) 10 kg/Card
1	45% resource for poverty range 40% and above	113	912	11793001	3,958,942	39,589.420
2	25% resource for poverty range 29% to 39%	118	1079	8720127	2,199,412	21,994.120
3	20% resource for poverty range 19% to 28%	130	1273	7320012	1,759,530	17,595.300
4	10% resource for poverty range 18% and lower	134	1305	3695884	879,765	8,797.650
Total		495	4,569	31529024	8,797,649	87,976.490

Sl. No	Division	District	Upazila	Population	Poverty Index (2016)	Poverty Population	Number of Union	No. Of VGF Card	VGF Rice (MT) 10 kg/Card
1	Barisal	Barguna	Amtali	165487	31.50%	52128	7	13,148	131.480
2	Barisal	Barguna	Bamna	79564	39.50%	31428	4	7,927	79.270
3	Barisal	Barguna	Barguna Sadar	229108	30.10%	68962	10	17,394	173.940
4	Barisal	Barguna	Betagi	106941	31.10%	33259	7	8,389	83.890
5	Barisal	Barguna	Patharghata	146750	29.50%	43291	7	10,919	109.190
6	Barisal	Barguna	Taltali	88004	23.90%	21033	7	5,056	50.560
Barguna Total				815854		250101	42	62833	628.330
7	Barisal	Barisal	Agailjhara	149496	35.10%	52473	5	13,235	132.350
8	Barisal	Barisal	Babuganj	140361	32.50%	45617	6	11,506	115.060
9	Barisal	Barisal	Bakerganj	298427	24.40%	72816	14	17,503	175.030
10	Barisal	Barisal	Banari Para	137822	21.70%	29907	8	7,189	71.890
11	Barisal	Barisal	Gaurnadi	146148	35.60%	52029	7	13,123	131.230
12	Barisal	Barisal	Hizla	149962	43.90%	65833	6	22,100	221.000
13	Barisal	Barisal	Barisal Sadar (Kotwali)	198739	32.90%	65385	10	16,492	164.920
14	Barisal	Barisal	Mhendiganj	273979	34.60%	94797	15	23,910	239.100
15	Barisal	Barisal	Muladi	154285	28.00%	43200	7	10,384	103.840
16	Barisal	Barisal	Wazirpur	220610	26.00%	57359	9	13,788	137.880
Barisal Total				1869829		579416	87	149230	1,492.300
17	Barisal	Bhola	Bhola Sadar	383043	15.00%	57456	13	13,677	136.770
18	Barisal	Bhola	Burhanuddin	220750	17.90%	39514	9	9,406	94.060
19	Barisal	Bhola	Char Fasson	436844	18.40%	80379	20	19,133	191.330
20	Barisal	Bhola	Daulat Khan	157398	12.20%	19203	9	4,571	45.710
21	Barisal	Bhola	Lalmohan	263367	17.90%	47143	9	11,222	112.220
22	Barisal	Bhola	Manpura	76528	36.60%	28009	4	7,064	70.640
23	Barisal	Bhola	Tazumuddin	126940	34.80%	44175	5	11,142	111.420
Bhola Total				1664870		315879	69	76215	762.150


মুনিরা বেগম
 অফিস সহকারী
 দুর্ভোগ ব্যবস্থাপনা অধিদপ্তর
 মহাখালী স্ব/এ, ঢাকা-১২১২


কামরুন নাহার
 প্রকল্প বাস্তবায়ন কর্মকর্তা
 ডিজিটি অবিভাগ
 দুর্ভোগ ব্যবস্থাপনা অধিদপ্তর
 দুর্ভোগ ব্যবস্থাপনা ও ত্রাণ মন্ত্রণালয়


কাজী মোঃ লিয়াকত হোসেন
 উপপরিচালক (ডিজিডি-২)
 দুর্ভোগ ব্যবস্থাপনা অধিদপ্তর, ঢাকা

Sl. No	Division	District	Upazila	Population	Poverty Index (2016)	Poverty Population	Number of Union	No. Of VGF Card	VGF Rice (MT) 10 kg/Card
24	Barisal	Jhalokati	Jhalokati Sadar	162319	23.80%	38632	10	9,286	92.860
25	Barisal	Jhalokati	Kanthalia	124271	20.10%	24978	6	6,004	60.040
26	Barisal	Jhalokati	Nalchity	162751	43.90%	71448	10	23,985	239.850
27	Barisal	Jhalokati	Rajapur	148494	24.20%	35936	6	8,638	86.380
		Jhalokati Total		597835		170994	32	47913	479.130
28	Barisal	Patuakhali	Bauphal	292849	29.50%	86390	15	21,789	217.890
29	Barisal	Patuakhali	Dashmina	123383	52.80%	65146	7	21,870	218.700
30	Barisal	Patuakhali	Dumki	73479	24.10%	17708	5	4,257	42.570
31	Barisal	Patuakhali	Galachipa	237315	41.50%	98486	12	33,062	330.620
32	Barisal	Patuakhali	Kalapara	211322	37.80%	79880	12	20,148	201.480
33	Barisal	Patuakhali	Mirzaganj	121716	36.70%	44670	6	11,267	112.670
34	Barisal	Patuakhali	Patuakhali Sadar	251462	26.20%	65883	12	15,836	158.360
35	Barisal	Patuakhali	Rangabali	103000	36.70%	37801	5	9,534	95.340
		Patuakhali Total		1414526		495964	74	137763	1,377.630
36	Barisal	Pirojpur	Bhandaria	148159	28.10%	41633	6	10,007	100.070
37	Barisal	Pirojpur	Kawkhali	70130	43.40%	30436	5	10,217	102.170
38	Barisal	Pirojpur	Mathbaria	244466	28.60%	69917	11	16,806	168.060
39	Barisal	Pirojpur	Nazirpur	180408	25.80%	46545	9	11,188	111.880
40	Barisal	Pirojpur	Pirojpur Sadar	103414	33.80%	34954	7	8,816	88.160
41	Barisal	Pirojpur	Nesarabad (Swarupkati)	191013	25.10%	47944	10	11,524	115.240
42	Barisal	Pirojpur	Indurkani	77217	35.90%	27721	5	6,992	69.920
		Pirojpur Total		1014807		299150	53	75550	755.500
43	Chittagong	Bandarban	Alikadam	49317	69.10%	34078	4	11,440	114.400
44	Chittagong	Bandarban	Bandarban Sadar	37099	37.30%	13838	6	3,490	34.900
45	Chittagong	Bandarban	Lama	89981	61.30%	55158	7	18,517	185.170
46	Chittagong	Bandarban	Naikhongchhari	61788	65.80%	40657	5	13,649	136.490
47	Chittagong	Bandarban	Rowangchhari	27264	54.10%	14750	4	4,952	49.520
48	Chittagong	Bandarban	Ruma	29098	66.10%	19234	4	6,457	64.570
49	Chittagong	Bandarban	Thanchi	23591	77.80%	18354	4	6,161	61.610
		Bandarban Total		318138		196069	34	64666	646.660
50	Chittagong	Brahmanbaria	Akhaura	108953	7.00%	7627	5	1,816	18.160
51	Chittagong	Brahmanbaria	Banchharampur	297641	4.00%	11906	13	2,834	28.340
52	Chittagong	Brahmanbaria	Bijoy Nagar	257247	12.40%	31899	10	7,593	75.930
53	Chittagong	Brahmanbaria	Brahmanbaria Sadar	349977	8.70%	30448	11	7,248	72.480
54	Chittagong	Brahmanbaria	Ashuganj	180654	7.40%	13368	8	3,182	31.820
55	Chittagong	Brahmanbaria	Kasba	278805	5.60%	15613	10	3,717	37.170
56	Chittagong	Brahmanbaria	Nabinagar	440361	5.40%	23779	21	5,660	56.600
57	Chittagong	Brahmanbaria	Nasirnagar	309011	18.00%	55622	13	13,240	132.400
58	Chittagong	Brahmanbaria	Sarail	315208	9.80%	30890	9	7,353	73.530
		Brahmanbaria Total		2537857		221152	100	52643	526.430

মুর্শিদা বেগম
অফিস সহকারী
দুর্যোগ ব্যবস্থাপনা অধিদপ্তর
আই/এ, ঢাকা-১২১৯

কামরুন নাহার
এক্স বাস্তবায়ন কর্মকর্তা
ডিজিডি অনুবিভাগ
দুর্যোগ ব্যবস্থাপনা অধিদপ্তর
দুর্যোগ ব্যবস্থাপনা ও ত্রাণ মন্ত্রণালয়

কাজী মোঃ লিয়াকত হোসেন
উপপরিচালক (ডিজিডি-২)
দুর্যোগ ব্যবস্থাপনা অধিদপ্তর, ঢাকা


Sl. No	Division	District	Upazila	Population	Poverty Index (2016)	Poverty Population	Number of Union	No. Of VGF Card	VGF Rice (MT) 10 kg/Card
59	Chittagong	Chandpur	Chandpur Sadar	291868	21.60%	63043	14	15,154	151.540
60	Chittagong	Chandpur	Faridganj	361593	27.20%	98353	15	23,641	236.410
61	Chittagong	Chandpur	Haim Char	109575	39.70%	43501	6	10,972	109.720
62	Chittagong	Chandpur	Hajiganj	266585	33.30%	88773	12	22,391	223.910
63	Chittagong	Chandpur	Kachua	355115	40.20%	142756	12	47,924	479.240
64	Chittagong	Chandpur	Matlab Dakshin	150764	28.30%	42666	6	10,256	102.560
65	Chittagong	Chandpur	Matlab Uttar	255366	32.10%	81972	14	20,675	206.750
66	Chittagong	Chandpur	Shahrasti	200831	32.90%	66073	10	16,665	166.650
		Chandpur Total		1991697		627137	89	167678	1,676.780
67	Chittagong	Chittagong	Anowara	259022	29.40%	76152	11	19,207	192.070
68	Chittagong	Chittagong	Banskhali	394252	35.80%	141142	14	35,599	355.990
69	Chittagong	Chittagong	Boalkhali	181697	19.20%	34886	9	8,386	83.860
70	Chittagong	Chittagong	Chandanaish	197769	26.90%	53200	8	12,788	127.880
71	Chittagong	Chittagong	Fatikchhari	436057	24.00%	104654	18	25,156	251.560
72	Chittagong	Chittagong	Hathazari	357123	18.80%	67139	14	15,982	159.820
73	Chittagong	Chittagong	Lohagara	279913	21.10%	59062	9	14,197	141.970
74	Chittagong	Chittagong	Mirsharai	370896	19.80%	73437	16	17,652	176.520
75	Chittagong	Chittagong	Patiya	310688	20.20%	62759	17	15,086	150.860
76	Chittagong	Chittagong	Karnaphuli	162110	26.00%	42149	5	10,131	101.310
77	Chittagong	Chittagong	Rangunia	306363	21.10%	64643	15	15,538	155.380
78	Chittagong	Chittagong	Raozan	263692	9.80%	25842	14	6,151	61.510
79	Chittagong	Chittagong	Sandwip	237240	30.10%	71409	15	18,011	180.110
80	Chittagong	Chittagong	Satkania	339805	15.70%	53349	17	12,699	126.990
81	Chittagong	Chittagong	Sitakunda	342685	24.70%	84643	9	20,346	203.460
		Chittagong Total		4439312		1014466	191	246929	2,469.290
82	Chittagong	Comilla	Barura	355992	23.10%	82234	15	19,767	197.670
83	Chittagong	Comilla	Brahman Para	204691	21.40%	43804	8	10,529	105.290
84	Chittagong	Comilla	Burichang	302185	17.20%	51976	9	12,372	123.720
85	Chittagong	Comilla	Chandina	303453	24.40%	74043	13	17,798	177.980
86	Chittagong	Comilla	Chauddagram	405331	18.00%	72960	13	17,367	173.670
87	Chittagong	Comilla	Comilla Sadar Dakshin	156958	19.40%	30450	6	7,319	73.190
88	Chittagong	Comilla	Daudkandi	303654	23.80%	72270	15	17,372	173.720
89	Chittagong	Comilla	Debidwar	369934	23.20%	85825	15	20,630	206.300
90	Chittagong	Comilla	Homna	174361	20.70%	36093	9	8,676	86.760
91	Chittagong	Comilla	Comilla Adarsha Sadar	296996	19.60%	58211	6	13,992	139.920
92	Chittagong	Comilla	Laksam	209669	23.30%	48853	8	11,743	117.430
93	Chittagong	Comilla	Manoharganj	244943	26.00%	63685	11	15,308	153.080
94	Chittagong	Comilla	Meghna	112453	26.60%	29912	8	7,190	71.900
95	Chittagong	Comilla	Muradnagar	523556	26.20%	137172	22	32,972	329.720
96	Chittagong	Comilla	Nangalkot	347268	26.30%	91331	16	21,953	219.530
97	Chittagong	Comilla	Titas	184617	16.80%	31016	9	7,383	73.830
98	Chittagong	Comilla	Lalmai	190600	17.60%	33546	9	7,985	79.850
		Comilla Total		4686661		1009835	192	250356	2,503.560


মুশিদ্দা বেগম
অফিস সহকারী
দুর্যোগ ব্যবস্থাপনা অধিদপ্তর
মহাশাশী স/এ, ঢাকা-১২১২


কামরুন নাহার
প্রকল্প বাস্তবায়ন কর্মকর্তা
ভিজিডি অনুবিভাগ
দুর্যোগ ব্যবস্থাপনা অধিদপ্তর
দুর্যোগ ব্যবস্থাপনা ও জ্ঞান মন্ত্রণালয়

কাজী মোঃ লিয়াকত হোসেন
উপপরিচালক (ভিজিডি-২)
দুর্যোগ ব্যবস্থাপনা অধিদপ্তর, ঢাকা


Sr. No	Division	District	Upazila	Population	Poverty Index (2016)	Poverty Population	Number of Union	No. Of VGF Card	VGF Rice (MT) 10 kg/Card
99	Chittagong	Cox's Bazar	Chakaria	401796	19.00%	76341	18	18,350	183.500
100	Chittagong	Cox's Bazar	Cox's Bazar Sadar	145803	16.80%	24495	5	5,831	58.310
101	Chittagong	Cox's Bazar	Eidgaon	145802	16.80%	24495	5	5,831	58.310
102	Chittagong	Cox's Bazar	Kutubdia	125279	20.40%	25557	6	6,143	61.430
103	Chittagong	Cox's Bazar	Maheshkhali	293893	25.20%	74061	8	17,802	178.020
104	Chittagong	Cox's Bazar	Pekua	174181	18.80%	32746	7	7,795	77.950
105	Chittagong	Cox's Bazar	Ramu	266640	22.60%	60261	11	14,485	144.850
106	Chittagong	Cox's Bazar	Teknaf	239333	30.00%	71800	6	18,110	181.100
107	Chittagong	Cox's Bazar	Ukhia	207379	40.20%	83366	5	27,986	279.860
		Cox's Bazar Total		2000106		473122	71	122333	1,223.330
108	Chittagong	Feni	Chhagalnaiya	141979	9.10%	12920	5	3,075	30.750
109	Chittagong	Feni	Daganbhuiyan	222458	6.50%	14460	8	3,442	34.420
110	Chittagong	Feni	Feni Sadar	355695	7.60%	27033	12	6,435	64.350
111	Chittagong	Feni	Fulgazi	119558	4.40%	5261	6	1,252	12.520
112	Chittagong	Feni	Parshuram	71371	15.70%	11205	3	2,667	26.670
113	Chittagong	Feni	Sonagazi	242681	9.60%	23297	9	5,546	55.460
		Feni Total		1153742		94176	43	22417	224.170
114	Chittagong	Khagrachhari	Dighinala	103392	47.90%	49525	5	16,626	166.260
115	Chittagong	Khagrachhari	Khagrachhari Sadar	64555	37.30%	24079	5	6,073	60.730
116	Chittagong	Khagrachhari	Lakshmichhari	25840	58.70%	15168	3	5,092	50.920
117	Chittagong	Khagrachhari	Mahalchhari	42427	44.90%	19050	4	6,395	63.950
118	Chittagong	Khagrachhari	Manikchhari	61589	40.80%	25128	4	8,436	84.360
119	Chittagong	Khagrachhari	Matiranga	87624	45.00%	39431	7	13,237	132.370
120	Chittagong	Khagrachhari	Panchhari	62198	41.40%	25750	5	8,644	86.440
121	Chittagong	Khagrachhari	Ramgarh	25795	49.70%	12820	2	4,304	43.040
122	Chittagong	Khagrachhari	Guimara	44202	53.70%	23736	3	7,968	79.680
		Khagrachhari Total		517622		234687	38	76775	767.750
123	Chittagong	Lakshmipur	Kamalnagar	222915	60.40%	134641	9	45,199	451.990
124	Chittagong	Lakshmipur	Lakshmipur Sadar	601320	29.10%	174984	21	44,135	441.350
125	Chittagong	Lakshmipur	Roypur	244404	35.70%	87252	10	22,007	220.070
126	Chittagong	Lakshmipur	Ramganj	240911	26.80%	64564	10	15,519	155.190
127	Chittagong	Lakshmipur	Ramgati	236986	62.80%	148827	8	49,962	499.620
		Lakshmipur Total		1546536		610268	58	176822	1,768.220

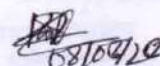

 মুর্শিদা বেগম
 অফিস সহকারী
 দুর্যোগ ব্যবস্থাপনা অধিদপ্তর
 মহাখালী বা/এ, ঢাকা-১২১২



 কামরুন নাহার
 প্রকল্প বাস্তবায়ন কর্মকর্তা
 ডিজিডি অনুবিভাগ
 দুর্যোগ ব্যবস্থাপনা অধিদপ্তর
 দুর্যোগ ব্যবস্থাপনা ও জাণ মন্ত্রণালয়


 কাজী মোঃ লিয়াকত হোসেন
 উপপরিচালক (ডিজিডি-২)
 দুর্যোগ ব্যবস্থাপনা অধিদপ্তর ঢাকা

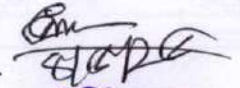
Sl. No	Division	District	Upazila	Population	Poverty Index (2016)	Poverty Population	Number of Union	No. Of VGF Card	VGF Rice (MT) 10 kg/Card
128	Chittagong	Noakhali	Begumganj	469307	12.50%	58663	16	13,964	139.640
129	Chittagong	Noakhali	Chatkhil	201858	9.40%	18975	9	4,517	45.170
130	Chittagong	Noakhali	Companiganj	220702	23.10%	50982	8	12,255	122.550
131	Chittagong	Noakhali	Hatiya	593707	47.50%	282011	12	94,667	946.670
132	Chittagong	Noakhali	Kabirhat	179496	31.70%	56900	7	14,351	143.510
133	Chittagong	Noakhali	Senbagh	263829	13.30%	35089	9	8,353	83.530
134	Chittagong	Noakhali	Sonaimuri	292976	6.40%	18750	10	4,463	44.630
135	Chittagong	Noakhali	Subarnachar	289514	47.70%	138098	8	46,360	463.600
136	Chittagong	Noakhali	Noakhali Sadar	418280	27.70%	115864	13	27,851	278.510
		Noakhali Total		2929669		775332	92	226781	2,267.810
137	Chittagong	Rangamati	Baghaichhari	83092	45.90%	38139	8	12,803	128.030
138	Chittagong	Rangamati	Barkal	47523	44.50%	21148	5	7,099	70.990
139	Chittagong	Rangamati	Kawkhali (Betunia)	59578	43.70%	26036	4	8,740	87.400
140	Chittagong	Rangamati	Belai Chhari	28535	61.40%	17520	4	5,882	58.820
141	Chittagong	Rangamati	Kaptai	58963	37.40%	22052	5	5,562	55.620
142	Chittagong	Rangamati	Jurai Chhari	27786	49.50%	13754	4	4,617	46.170
143	Chittagong	Rangamati	Langadu	81548	50.70%	41345	7	13,880	138.800
144	Chittagong	Rangamati	Naniarchar	43616	44.20%	19278	4	6,472	64.720
145	Chittagong	Rangamati	Rajasthali	26083	43.20%	11268	3	3,783	37.830
146	Chittagong	Rangamati	Rangamati Sadar	40728	24.90%	10141	6	2,438	24.380
		Rangamati Total		497452		220681	50	71276	712.760
147	Dhaka	Dhaka	Dhamrai	355641	0.90%	3201	16	762	7.620
148	Dhaka	Dhaka	Dohar	190005	2.30%	4370	8	1,040	10.400
149	Dhaka	Dhaka	Keraniganj	794360	1.20%	9532	12	2,269	22.690
150	Dhaka	Dhaka	Nawabganj	318811	0.70%	2232	14	531	5.310
151	Dhaka	Dhaka	Savar	552692	3.10%	17133	12	4,078	40.780
		Dhaka Total		2211509		36468	62	8680	86.800
152	Dhaka	Faridpur	Alfadanga	108302	8.40%	9097	6	2,165	21.650
153	Dhaka	Faridpur	Bhanga	224884	9.60%	21589	12	5,139	51.390
154	Dhaka	Faridpur	Boalmari	213464	12.90%	27537	10	6,555	65.550
155	Dhaka	Faridpur	Char Bhadrasan	63477	14.60%	9268	4	2,206	22.060
156	Dhaka	Faridpur	Faridpur Sadar	363377	10.00%	36338	12	8,650	86.500
157	Dhaka	Faridpur	Madhukhali	180460	6.50%	11730	11	2,792	27.920
158	Dhaka	Faridpur	Nagarkanda	186030	10.20%	18975	9	4,517	45.170
159	Dhaka	Faridpur	Sadarpur	186254	7.70%	14342	9	3,414	34.140
160	Dhaka	Faridpur	Saltha	167446	13.90%	23275	8	5,540	55.400
		Faridpur Total		1693694		172151	81	40978	409.780



 মুশিদা বেগম
 অফিস সহকারী
 দুর্যোগ ব্যবস্থাপনা অধিদপ্তর
 মহাশাখী অ/এ, ঢাকা-১২১২



 কামরুন নাহার
 প্রকল্প বাস্তবায়ন কর্মকর্তা
 ডিজিডি অনুবিভাগ
 দুর্যোগ ব্যবস্থাপনা অধিদপ্তর
 দুর্যোগ ব্যবস্থাপনা ও ত্রাণ মন্ত্রণালয়


 কাজী ~~উপপরিচালক~~ ~~কর্তা~~
 উপপরিচালক (ডিজিডি-২)
 দুর্যোগ ব্যবস্থাপনা অধিদপ্তর, ঢাকা

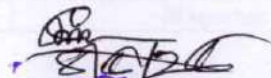
Sr. No	Division	District	Upazila	Population	Poverty Index (2016)	Poverty Population	Number of Union	No. Of VGF Card	VGF Rice (MT) 10 kg/Card
161	Dhaka	Gazipur	Gazipur Sadar	194297	8.80%	17098	4	4,070	40.700
162		Gazipur	Kaliakair	326146	10.80%	35224	9	8,385	83.850
163	Dhaka	Gazipur	Kaliganj	219846	12.40%	27261	7	6,489	64.890
164	Dhaka	Gazipur	Kapasias	342162	13.60%	46534	11	11,077	110.770
165	Dhaka	Gazipur	Sreepur	366543	10.70%	39220	8	9,336	93.360
		Gazipur Total		1448994		165337	39	39357	393.570
166	Dhaka	Gopalganj	Gopalganj Sadar	292662	24.30%	71117	21	17,095	170.950
167	Dhaka	Gopalganj	Kashiani	207615	26.40%	54810	14	13,175	131.750
168	Dhaka	Gopalganj	Kotalipara	224685	32.20%	72349	12	18,248	182.480
169	Dhaka	Gopalganj	Muksudpur	269695	29.50%	79560	16	20,067	200.670
170	Dhaka	Gopalganj	Tungipara	92297	24.30%	22428	5	5,391	53.910
		Gopalganj Total		1086954		300264	68	73976	739.760
171	Dhaka	Kishoregonj	Austagram	152523	57.50%	87701	8	29,441	294.410
172	Dhaka	Kishoregonj	Bajitpur	213832	49.10%	104992	11	35,246	352.460
173	Dhaka	Kishoregonj	Bhairab	179317	34.40%	61685	7	15,558	155.580
174	Dhaka	Kishoregonj	Hossainpur	168350	51.90%	87374	6	29,332	293.320
175	Dhaka	Kishoregonj	Itna	164125	55.60%	91254	9	30,634	306.340
176	Dhaka	Kishoregonj	Karimganj	260963	51.20%	133613	11	44,854	448.540
177	Dhaka	Kishoregonj	Katiadi	273804	54.60%	149497	9	50,187	501.870
178	Dhaka	Kishoregonj	Kishoregonj Sadar	310410	53.70%	166690	11	55,958	559.580
179	Dhaka	Kishoregonj	Kuliar Char	150455	55.10%	82901	6	27,830	278.300
180	Dhaka	Kishoregonj	Mithamain	122026	61.20%	74680	7	25,070	250.700
181	Dhaka	Kishoregonj	Nikli	133729	52.40%	70074	7	23,524	235.240
182	Dhaka	Kishoregonj	Pakundia	221454	47.20%	104526	9	35,090	350.900
183	Dhaka	Kishoregonj	Tarail	159739	45.60%	72841	7	24,453	244.530
		Kishoregonj Total		2510727		1287828	108	427177	4,271.770
184	Dhaka	Madaripur	Kalkini	148918	4.00%	5957	10	1,418	14.180
185	Dhaka	Madaripur	Dasar	82732	4.00%	3309	5	788	7.880
186	Dhaka	Madaripur	Madaripur Sadar	283074	3.20%	9058	15	2,156	21.560
187	Dhaka	Madaripur	Rajoir	228710	3.30%	7547	11	1,796	17.960
188	Dhaka	Madaripur	Shibchar	294066	6.70%	19702	19	4,690	46.900
		Madaripur Total		1037500		45573	60	10848	108.480
189	Dhaka	Manikganj	Daulatpur	166129	34.80%	57813	8	14,582	145.820
190	Dhaka	Manikganj	Ghior	146292	19.80%	28966	7	6,963	69.630
191	Dhaka	Manikganj	Harirampur	139318	22.30%	31068	13	7,468	74.680
192	Dhaka	Manikganj	Manikganj Sadar	237715	25.60%	60855	10	14,628	146.280
193	Dhaka	Manikganj	Saturia	171494	20.10%	34470	9	8,286	82.860
194	Dhaka	Manikganj	Shibalaya	171873	24.10%	41421	7	9,956	99.560
195	Dhaka	Manikganj	Singair	260566	26.00%	67747	11	16,285	162.850
		Manikganj Total		1293387		322340	65	78168	781.680



 মুর্শিদা বেগম
 অফিস সহকারী
 দুর্যোগ ব্যবস্থাপনা অধিদপ্তর
 মহাশালাী বা/এ, ঢাকা-১২১২



 ০৪/১০/১৬
 কামরুন নাহার
 প্রকল্প বাস্তবায়ন কর্মকর্তা
 ডিজিডি অনুবিভাগ
 দুর্যোগ ব্যবস্থাপনা অধিদপ্তর
 দুর্যোগ ব্যবস্থাপনা ও আশ মন্ত্রণালয়


 ০৪/১০/১৬
 কাজী মোঃ লিয়াকত হোসেন
 উপপরিচালক (ডিজিডি-২)
 দুর্যোগ ব্যবস্থাপনা অধিদপ্তর, ঢাকা

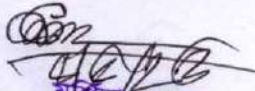
Sr. No	Division	District	Upazila	Population	Poverty Index (2016)	Poverty Population	Number of Union	No. Of VGF Card	VGF Rice (MT) 10 kg/Card
196	Dhaka	Munshiganj	Gazaria	157988	2.80%	4424	8	1,053	10.530
197	Dhaka	Munshiganj	Lohajang	159242	3.30%	5255	10	1,251	12.510
198	Dhaka	Munshiganj	Munshiganj Sadar	268444	7.10%	19060	9	4,537	45.370
199	Dhaka	Munshiganj	Serajdikhan	288107	4.60%	13253	14	3,155	31.550
200	Dhaka	Munshiganj	Sreenagar	259887	4.20%	10915	14	2,598	25.980
201	Dhaka	Munshiganj	Tongibari	197173	3.90%	7690	13	1,831	18.310
		Munshiganj Total		1330841		60597	68	14425	144.250
202	Dhaka	Narayanganj	Araihazar	311342	4.50%	14010	10	3,335	33.350
203	Dhaka	Narayanganj	Sonargaon	367566	2.00%	7351	10	1,750	17.500
204	Dhaka	Narayanganj	Bandar	146550	3.20%	4690	5	1,116	11.160
205	Dhaka	Narayanganj	Narayanganj Sadar	780510	3.20%	24976	7	5,945	59.450
206	Dhaka	Narayanganj	Rugganj	334691	5.10%	17069	7	4,063	40.630
		Narayanganj Total		1940659		68096	39	16209	162.090
207	Dhaka	Narsingdi	Belabo	190086	13.20%	25091	8	5,973	59.730
208	Dhaka	Narsingdi	Manohardi	257477	11.90%	30640	12	7,294	72.940
209	Dhaka	Narsingdi	Narsingdi Sadar	511827	5.20%	26615	14	6,335	63.350
210	Dhaka	Narsingdi	Palash	126663	7.40%	9373	4	2,231	22.310
211	Dhaka	Narsingdi	Roypura	500892	15.90%	79642	24	18,958	189.580
212	Dhaka	Narsingdi	Shibpur	273570	7.60%	20791	9	4,949	49.490
		Narsingdi Total		1860515		192152	71	45740	457.400
213	Dhaka	Rajbari	Baliakandi	207086	30.10%	62333	7	15,722	157.220
214	Dhaka	Rajbari	Goalanda	94069	32.60%	30666	4	7,735	77.350
215	Dhaka	Rajbari	Kalukhali	154384	26.90%	41529	7	9,982	99.820
216	Dhaka	Rajbari	Pangsha	214187	30.40%	65113	10	16,423	164.230
217	Dhaka	Rajbari	Rajbari Sadar	275318	24.90%	68554	14	16,479	164.790
		Rajbari Total		945044		268195	42	66341	663.410
218	Dhaka	Shariatpur	Bhedarganj	245065	25.50%	62492	13	15,021	150.210
219	Dhaka	Shariatpur	Damudya	94761	19.60%	18573	7	4,464	44.640
220	Dhaka	Shariatpur	Gosairhat	157665	25.30%	39889	8	9,588	95.880
221	Dhaka	Shariatpur	Naria	208871	18.70%	39059	14	9,298	92.980
222	Dhaka	Shariatpur	Shariatpur Sadar	160724	20.10%	32306	11	7,765	77.650
223	Dhaka	Shariatpur	Zanjira	172768	20.30%	35072	12	8,430	84.300
		Shariatpur Total		1039854		227391	65	54566	545.660
224	Dhaka	Tangail	Basail	141189	17.80%	25132	6	5,982	59.820
225	Dhaka	Tangail	Bhuapur	161623	26.50%	42830	6	10,295	102.950
226	Dhaka	Tangail	Delduar	207278	21.60%	44772	8	10,762	107.620
227	Dhaka	Tangail	Dhanbari	139943	25.10%	35126	7	8,443	84.430
228	Dhaka	Tangail	Ghatail	382714	20.50%	78456	14	18,859	188.590
229	Dhaka	Tangail	Gopalpur	202171	23.70%	47915	7	11,517	115.170
230	Dhaka	Tangail	Kalihati	334236	20.90%	69855	13	16,791	167.910
231	Dhaka	Tangail	Madhupur	240387	30.60%	73558	6	18,553	185.530
232	Dhaka	Tangail	Mirzapur	379179	20.10%	76215	14	18,320	183.200
233	Dhaka	Tangail	Nagarpur	288092	34.40%	99104	12	24,996	249.960
234	Dhaka	Tangail	Sakhipur	247657	19.20%	47550	8	11,430	114.300
235	Dhaka	Tangail	Tangail Sadar	353692	27.50%	97265	12	23,380	233.800
		Tangail Total		3078161		737778	113	179328	1,793.280



 মুর্শিদ বেগম
 অফিস সহকারী
 দুর্যোগ ব্যবস্থাপনা অধিদপ্তর
 কলকাতা-৩৫১৫



 কামরুন নাহার
 প্রকল্প বাস্তবায়ন কর্মকর্তা
 ডিজিটি অনুবিভাগ
 দুর্যোগ ব্যবস্থাপনা অধিদপ্তর
 দুর্যোগ ব্যবস্থাপনা ও ত্রাণ মন্ত্রণালয়


 মজী মোঃ লিয়াকত হোসেন
 উপপরিচালক (ডিজিডি-২)
 দুর্যোগ ব্যবস্থাপনা অধিদপ্তর, ঢাকা


S. No	Division	District	Upazila	Population	Poverty Index (2016)	Poverty Population	Number of Union	No. Of VGF Card	VGf Rice (MT) 10 kg/Card
236	Mymensingh	Jamalpur	Bakshiganj	168754	63.10%	106484	7	35,747	357.470
237	Mymensingh	Jamalpur	Dewanganj	220106	63.20%	139107	8	46,699	466.990
238	Mymensingh	Jamalpur	Islampur	259861	52.80%	137207	12	46,061	460.610
239	Mymensingh	Jamalpur	Jamalpur Sadar	472308	49.30%	232848	15	78,168	781.680
240	Mymensingh	Jamalpur	Madarganj	230439	60.80%	140107	7	47,034	470.340
241	Mymensingh	Jamalpur	Melandaha	281862	49.90%	140649	11	47,216	472.160
242	Mymensingh	Jamalpur	Sarishabari Upazila	273158	41.00%	111995	8	37,597	375.970
		Jamalpur Total		1906488		1008397	68	338522	3,385.220
243	Mymensingh	Mymensingh	Bhaluka	391546	15.50%	60690	11	14,447	144.470
244	Mymensingh	Mymensingh	Dhobaura	196284	42.20%	82832	7	27,807	278.070
245	Mymensingh	Mymensingh	Fulbaria	417409	26.30%	109779	13	26,388	263.880
246	Mymensingh	Mymensingh	Gaffargaon	401421	21.20%	85101	15	20,456	204.560
247	Mymensingh	Mymensingh	Gauripur	297487	34.40%	102336	10	25,811	258.110
248	Mymensingh	Mymensingh	Haluaghat	290043	36.60%	106156	12	26,775	267.750
249	Mymensingh	Mymensingh	Ishwarganj	347717	32.90%	114399	11	28,854	288.540
250	Mymensingh	Mymensingh	Mymensingh Sadar	439656	27.40%	120466	11	28,957	289.570
251	Mymensingh	Mymensingh	Muktagachha	365558	25.20%	92121	10	22,143	221.430
252	Mymensingh	Mymensingh	Nandail	369419	32.60%	120431	13	30,375	303.750
253	Mymensingh	Mymensingh	Phulpur	277918	30.80%	85599	10	21,590	215.900
254	Mymensingh	Mymensingh	Tarakanda	309729	32.50%	100662	10	25,389	253.890
255	Mymensingh	Mymensingh	Trishal	384561	20.60%	79220	12	19,042	190.420
		Mymensingh Total		4488748		1259792	145	318034	3,180.340
256	Mymensingh	Netrakona	Atpara	144624	36.40%	52643	7	13,278	132.780
257	Mymensingh	Netrakona	Barhatta	180449	42.20%	76149	7	25,563	255.630
258	Mymensingh	Netrakona	Durgapur	200567	41.10%	82433	7	27,673	276.730
259	Mymensingh	Netrakona	Khaliajuri	97450	36.30%	35374	6	8,922	89.220
260	Mymensingh	Netrakona	Kalmakanda	271912	43.20%	117466	8	39,434	394.340
261	Mymensingh	Netrakona	Kendua	282366	38.00%	107299	13	27,063	270.630
262	Mymensingh	Netrakona	Madan	137092	36.40%	49901	8	12,586	125.860
263	Mymensingh	Netrakona	Mohanganj	140314	38.40%	53881	7	13,590	135.900
264	Mymensingh	Netrakona	Netrokona Sadar	280849	36.20%	101667	12	25,643	256.430
265	Mymensingh	Netrakona	Purbadhala	310834	35.30%	109724	11	27,675	276.750
		Netrakona Total		2046457		786537	86	221427	2,214.270
266	Mymensingh	Sherpur	Jhenaigati	160452	31.20%	50061	7	12,627	126.270
267	Mymensingh	Sherpur	Nakla	156599	35.30%	55279	9	13,943	139.430
268	Mymensingh	Sherpur	Nalitabari	224219	43.50%	97535	12	32,743	327.430
269	Mymensingh	Sherpur	Sherpur Sadar	399200	52.80%	210778	14	70,759	707.590
270	Mymensingh	Sherpur	Sreebardi	235479	36.20%	85243	10	21,500	215.000
		Sherpur Total		1175949		498896	52	151572	1,515.720
271	Khulna	Bagerhat	Bagerhat Sadar	217316	23.80%	51721	10	12,432	124.320
272	Khulna	Bagerhat	Chitalmari	138810	16.00%	22210	7	5,287	52.870
273	Khulna	Bagerhat	Fakirhat	137789	22.40%	30865	8	7,419	74.190
274	Khulna	Bagerhat	Kachua	97011	22.50%	21827	7	5,247	52.470
275	Khulna	Bagerhat	Mollahat	130878	24.00%	31411	7	7,550	75.500
276	Khulna	Bagerhat	Mongla	96711	30.20%	29207	6	7,367	73.670
277	Khulna	Bagerhat	Morrelganj	272835	25.50%	69573	16	16,723	167.230
278	Khulna	Bagerhat	Rampal	154965	15.80%	24484	10	5,828	58.280
279	Khulna	Bagerhat	Sarankhola	119084	25.60%	30486	4	7,328	73.280
		Bagerhat Total		1365399		311784	75	75181	751.810


 মুশিদা বেগম
 অফিস সহকারী
 দুর্যোগ ব্যবস্থাপনা অধিদপ্তর
 মহাপ্রাণী অর্থাৎ, ঢাকা-১২১২


 কামরুন নাহার
 প্রকল্প বাস্তবায়ন কর্মকর্তা
 ডিজিডি অনুবিভাগ
 দুর্যোগ ব্যবস্থাপনা অধিদপ্তর
 দুর্যোগ ব্যবস্থাপনা ও ত্রাণ মন্ত্রণালয়


 কাজী মোঃ লিয়াকত হোসেন
 উপপরিচালক (ডিজিডি-২)
 দুর্যোগ ব্যবস্থাপনা অধিদপ্তর

Sl. No	Division	District	Upazila	Population	Poverty Index (2016)	Poverty Population	Number of Union	No. Of VGF Card	VGF Rice (MT) 10 kg/Card
280	Khulna	Chuadanga	Alamdanga	313874	27.90%	87571	15	21,050	210.500
281	Khulna	Chuadanga	Chuadanga Sadar	234063	32.30%	75602	10	19,069	190.690
282	Khulna	Chuadanga	Damurhuda	256121	27.20%	69665	8	16,746	167.460
283	Khulna	Chuadanga	Jiban Nagar	154063	28.20%	43446	8	10,443	104.430
		Chuadanga Total		958121		276284	41	67308	673.080
284	Khulna	Jessore	Abhaynagar	176578	21.40%	37788	8	9,083	90.830
285	Khulna	Jessore	Bagher Para	208607	31.10%	64877	9	16,363	163.630
286	Khulna	Jessore	Chaugachha	209948	24.70%	51857	11	12,465	124.650
287	Khulna	Jessore	Jhikargachha	266134	23.80%	63340	11	15,225	152.250
288	Khulna	Jessore	Keshabpur	227062	29.60%	67210	11	16,952	169.520
289	Khulna	Jessore	Jessore Sadar	525561	24.80%	130339	15	31,330	313.300
290	Khulna	Jessore	Manirampur	389283	30.30%	117953	17	29,750	297.500
291	Khulna	Jessore	Sharsha	304804	30.70%	93575	11	23,602	236.020
		Jessore Total		2307977		626939	93	154770	1,547.700
292	Khulna	Jhenaidah	Harinakunda	175702	48.90%	85918	8	28,843	288.430
293	Khulna	Jhenaidah	Jhenaidah Sadar	348098	34.30%	119398	17	30,115	301.150
294	Khulna	Jhenaidah	Kaliganj	237027	25.60%	60679	11	14,586	145.860
295	Khulna	Jhenaidah	Kotchandpur	108027	29.60%	31976	5	8,065	80.650
296	Khulna	Jhenaidah	Maheshpur	304844	32.10%	97855	12	24,681	246.810
297	Khulna	Jhenaidah	Shailkupa	326375	38.10%	124349	14	31,364	313.640
		Jhenaidah Total		1500073		520175	67	137654	1,376.540
298	Khulna	Khulna	Batiaghata	171691	30.20%	51851	7	13,078	130.780
299	Khulna	Khulna	Dacope	137877	30.30%	41777	9	10,537	105.370
300	Khulna	Khulna	Dumuria	305675	33.90%	103624	14	26,136	261.360
301	Khulna	Khulna	Dighalia	153987	33.90%	52202	6	13,167	131.670
302	Khulna	Khulna	Koyra	193931	36.70%	71173	7	17,951	179.510
303	Khulna	Khulna	Paikgachha	231966	36.90%	85595	10	21,589	215.890
304	Khulna	Khulna	Phultala	133374	35.30%	47081	4	11,875	118.750
305	Khulna	Khulna	Rupsa	179519	31.00%	55651	5	14,036	140.360
306	Khulna	Khulna	Terokhada	116709	34.20%	39914	6	10,067	100.670
		Khulna Total		1624729		548868	68	138436	1,384.360
307	Khulna	Kushtia	Bheramara	177960	23.70%	42177	6	10,138	101.380
308	Khulna	Kushtia	Daulatpur	456372	23.70%	108160	14	25,999	259.990
309	Khulna	Kushtia	Khoksa	111946	14.90%	16680	9	3,970	39.700
310	Khulna	Kushtia	Kumarkhali	301543	14.50%	43724	11	10,408	104.080
311	Khulna	Kushtia	Kushtia Sadar	393832	11.20%	44109	13	10,500	105.000
312	Khulna	Kushtia	Mirpur	307698	18.90%	58155	13	13,843	138.430
		Kushtia Total		1749351		313005	66	74858	748.580
313	Khulna	Magura	Magura Sadar	281752	51.70%	145666	13	48,900	489.000
314	Khulna	Magura	Mohammadpur	207905	62.40%	129733	8	43,552	435.520
315	Khulna	Magura	Shalikhha	163658	59.20%	96886	7	32,525	325.250
316	Khulna	Magura	Sreepur	166749	54.30%	90545	8	30,396	303.960
		Magura Total		820064		462830	36	155373	1,553.730
317	Khulna	Meherpur	Gangni	274107	46.80%	128282	9	43,065	430.650
318	Khulna	Meherpur	Mujib Nagar	99143	21.00%	20820	4	5,005	50.050
319	Khulna	Meherpur	Meherpur Sadar	213509	22.70%	48467	7	11,650	116.500
		Meherpur Total		586759		197569	20	59720	597.200



মুর্শিদা বেগম

অফিস সহকারী
দুর্যোগ ব্যবস্থাপনা অধিদপ্তর
মহানগরী ৯৮/এ, ঢাকা-১২১৯


কামরুন নাহার

প্রকল্প বাস্তবায়ন কর্মকর্তা
ডিজিডি অনুবিভাগ
দুর্যোগ ব্যবস্থাপনা অধিদপ্তর
দুর্যোগ ব্যবস্থাপনা ও ত্রাণ মন্ত্রণালয়

Page 9 of 14


০৪/০৫/১৫

মাজা মোঃ লয়াকত হোসেন
উপপরিচালক (ডিজিডি-২)
দুর্যোগ ব্যবস্থাপনা অধিদপ্তর, ঢাকা

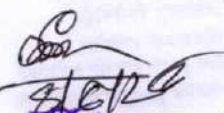
Sl. No	Division	District	Upazila	Population	Poverty Index (2016)	Poverty Population	Number of Union	No. Of VGF Card	VGF Rice (MT) 10 kg/Card
320	Khulna	Narail	Kalia	200524	16.50%	33086	14	7,876	78.760
321	Khulna	Narail	Lohagara	203304	10.60%	21550	12	5,130	51.300
322	Khulna	Narail	Narail Sadar	230573	12.90%	29744	13	7,080	70.800
		Narail Total		634401		84380	39	20086	200.860
323	Khulna	Satkhira	Assasuni	268154	12.40%	33251	11	7,915	79.150
324	Khulna	Satkhira	Debhata	125358	7.90%	9903	5	2,357	23.570
325	Khulna	Satkhira	Kalaroa	210742	15.60%	32876	12	7,826	78.260
326	Khulna	Satkhira	Kaliganj	274889	14.00%	38484	12	9,161	91.610
327	Khulna	Satkhira	Satkhira Sadar	347570	19.80%	68819	14	16,542	165.420
328	Khulna	Satkhira	Shyamnagar	318254	17.60%	56013	12	13,333	133.330
329	Khulna	Satkhira	Tala	299820	19.30%	57865	12	13,909	139.090
		Satkhira Total		1844787		297211	78	71043	710.430
330	Rajshahi	Bogra	Adamdighi	164149	24.60%	40381	6	9,706	97.060
331	Rajshahi	Bogra	Bogra Sadar	204617	14.50%	29669	11	7,062	70.620
332	Rajshahi	Bogra	Dhunat	278198	32.60%	90693	10	22,875	228.750
333	Rajshahi	Bogra	Dhupchanchia	139325	25.90%	36085	6	8,674	86.740
334	Rajshahi	Bogra	Gabali	298133	30.40%	90632	11	22,859	228.590
335	Rajshahi	Bogra	Kahaloo	208489	17.10%	35652	9	8,487	84.870
336	Rajshahi	Bogra	Nandigram	162306	27.10%	43985	5	10,573	105.730
337	Rajshahi	Bogra	Sariakandi	252176	36.30%	91540	12	23,088	230.880
338	Rajshahi	Bogra	Shajahanpur	227664	10.10%	22994	9	5,473	54.730
339	Rajshahi	Bogra	Sherpur	307673	22.60%	69534	10	16,714	167.140
340	Rajshahi	Bogra	Shibganj	357057	23.80%	84980	12	20,427	204.270
341	Rajshahi	Bogra	Sonatola	162058	37.70%	61096	7	15,410	154.100
		Bogra Total		2761845		697241	108	171348	1,713.480
342	Rajshahi	Chapai Nababganj	Bholahat	103301	37.90%	39151	4	9,875	98.750
343	Rajshahi	Chapai Nababganj	Gomastapur	240882	41.80%	100689	8	33,802	338.020
344	Rajshahi	Chapai Nababganj	Nachole	129263	40.30%	52093	4	17,488	174.880
345	Rajshahi	Chapai Nababganj	Chapai Nababganj Sadar	349861	46.70%	163385	14	54,849	548.490
346	Rajshahi	Chapai Nababganj	Shibganj	548485	40.10%	219942	15	73,835	738.350
		Chapai Nababganj Total		1371792		575260	45	189849	1,898.490
347	Rajshahi	Joypurhat	Akkelpur	113392	21.40%	24266	5	5,833	58.330
348	Rajshahi	Joypurhat	Joypurhat Sadar	220025	13.10%	28823	9	6,861	68.610
349	Rajshahi	Joypurhat	Kalai	126733	21.50%	27248	5	6,550	65.500
350	Rajshahi	Joypurhat	Khetlal	88983	29.30%	26072	5	6,576	65.760
351	Rajshahi	Joypurhat	Panchbibi	213092	18.30%	38996	8	9,283	92.830
		Joypurhat Total		762225		145405	32	35103	351.030


মুন্সিফ মেগম
অফিস সহকারী
দুর্যোগ ব্যবস্থাপনা অধিদপ্তর
মহাখালী বা/এ, ঢাকা-১২১২


কামরুন নাহার
প্রকল্প বাস্তবায়ন কর্মকর্তা
ডিজিডি অনুবিভাগ
দুর্যোগ ব্যবস্থাপনা অধিদপ্তর
দুর্যোগ ব্যবস্থাপনা ও ত্রাণ মন্ত্রণালয়

কাজী মোঃ লিয়াকত হোসেন
উপপরিচালক (ডিজিডি-২)
দুর্যোগ ব্যবস্থাপনা অধিদপ্তর, ঢাকা
দুর্যোগ ব্যবস্থাপনা অধিদপ্তর, ঢাকা

Sl. No	Division	District	Upazila	Population	Poverty Index (2016)	Poverty Population	Number of Union	No. Of VGF Card	VGF Rice (MT) 10 kg/Card
352	Rajshahi	Naogaon	Atrai	193256	31.40%	60682	8	15,305	153.050
353	Rajshahi	Naogaon	Badalgachhi	201342	34.00%	68456	8	17,266	172.660
354	Rajshahi	Naogaon	Dhamoirhat	169772	28.10%	47706	8	11,467	114.670
355	Rajshahi	Naogaon	Manda	363858	34.10%	124076	14	31,295	312.950
356	Rajshahi	Naogaon	Mahadebpur	292859	38.70%	113336	10	28,586	285.860
357	Rajshahi	Naogaon	Naogaon Sadar	254599	31.20%	79435	12	20,035	200.350
358	Rajshahi	Naogaon	Niamatpur	248351	47.80%	118712	8	39,852	398.520
359	Rajshahi	Naogaon	Patnitala	210230	34.80%	73160	11	18,453	184.530
360	Rajshahi	Naogaon	Porsha	132095	48.70%	64330	6	21,596	215.960
361	Rajshahi	Naogaon	Raninagar	185808	31.70%	58901	8	14,856	148.560
362	Rajshahi	Naogaon	Sapahar	161792	47.60%	77013	6	25,853	258.530
		Naogaon Total		2413962		885807	99	244564	2,445.640
363	Rajshahi	Natore	Bagatipara	121029	18.20%	22027	5	5,243	52.430
364	Rajshahi	Natore	Baraigram	240149	25.90%	62199	7	14,951	149.510
365	Rajshahi	Natore	Gurudaspur	181981	32.50%	59144	6	14,917	149.170
366	Rajshahi	Natore	Lalpur	253363	20.90%	52953	10	12,728	127.280
367	Rajshahi	Natore	Naldanga	119038	19.50%	23212	5	5,580	55.800
368	Rajshahi	Natore	Natore Sadar	231915	18.60%	43136	7	10,268	102.680
369	Rajshahi	Natore	Singra	331190	34.00%	112605	12	28,402	284.020
		Natore Total		1478665		375276	52	92089	920.890
370	Rajshahi	Pabna	Atgharia	143568	27.50%	39481	5	9,490	94.900
371	Rajshahi	Pabna	Bera	206725	43.30%	89512	9	30,049	300.490
372	Rajshahi	Pabna	Bhangura	110773	29.00%	32124	6	8,102	81.020
373	Rajshahi	Pabna	Chatmohar	276678	29.10%	80513	11	20,307	203.070
374	Rajshahi	Pabna	Faridpur	116325	29.40%	34200	6	8,626	86.260
375	Rajshahi	Pabna	Ishwardi	247677	26.10%	64644	7	15,539	155.390
376	Rajshahi	Pabna	Pabna Sadar	446472	27.00%	120547	10	28,976	289.760
377	Rajshahi	Pabna	Santhia	341597	25.50%	87107	10	20,938	209.380
378	Rajshahi	Pabna	Sujanagar	252635	39.90%	100801	10	25,424	254.240
		Pabna Total		2142450		648929	74	167451	1,674.510
379	Rajshahi	Rajshahi	Bagha	140010	19.10%	26742	7	6,428	64.280
380	Rajshahi	Rajshahi	Baghmara	318765	12.60%	40164	16	9,561	95.610
381	Rajshahi	Rajshahi	Charghat	168379	13.00%	21889	6	5,210	52.100
382	Rajshahi	Rajshahi	Durgapur	159174	12.70%	20215	7	4,812	48.120
383	Rajshahi	Rajshahi	Godagari	274589	30.70%	84299	9	21,262	212.620
384	Rajshahi	Rajshahi	Mohanpur	150376	12.30%	18496	6	4,403	44.030
385	Rajshahi	Rajshahi	Paba	228464	12.80%	29243	8	6,961	69.610
386	Rajshahi	Rajshahi	Puthia	186880	10.70%	19996	6	4,760	47.600
387	Rajshahi	Rajshahi	Tanore	137861	21.80%	30054	7	7,224	72.240
		Rajshahi Total		1764498		291098	72	70621	706.210
388	Rajshahi	Sirajganj	Belkuchi	277471	36.30%	100722	6	25,404	254.040
389	Rajshahi	Sirajganj	Chauhali	160063	34.30%	54902	7	13,848	138.480
390	Rajshahi	Sirajganj	Kamarkhanda	138645	29.30%	40623	4	10,246	102.460
391	Rajshahi	Sirajganj	Kazipur	262042	25.00%	65511	12	15,747	157.470
392	Rajshahi	Sirajganj	Royganj	300348	33.40%	100316	9	25,302	253.020
393	Rajshahi	Sirajganj	Shahjadpur	496569	35.20%	174792	13	44,086	440.860
394	Rajshahi	Sirajganj	Sirajganj Sadar	396242	31.00%	122835	10	30,982	309.820
395	Rajshahi	Sirajganj	Tarash	197214	29.80%	58770	8	14,823	148.230
396	Rajshahi	Sirajganj	Ullah Para	492463	28.60%	140844	14	33,855	338.550
		Sirajganj Total		2721057		859315	83	214293	2,142.930


 মুমিনা বেগম
 অফিস সহকারী
 দুর্ভোগ ব্যবস্থাপনা অধিদপ্তর
 মহাশালাী ৯৮/এ, ঢাকা-১২১২


 কামরুন নাহার
 এক্স বাস্তবায়ন কর্মকর্তা
 ভিজিডি অনুবিভাগ
 দুর্ভোগ ব্যবস্থাপনা অধিদপ্তর
 দুর্ভোগ ব্যবস্থাপনা ও জ্ঞান মন্ত্রণালয়


 কাজী মোঃ লিয়াকত হোসেন
 উপপরিচালক (ভিজিডি-২)
 দুর্ভোগ ব্যবস্থাপনা অধিদপ্তর ঢাকা


Sl. No	Division	District	Upazila	Population	Poverty Index (2016)	Poverty Population	Number of Union	No. Of VGF Card	VGF Rice (MT) 10 kg/Card
397	Rangpur	Dinajpur	Birampur	128630	59.50%	76535	7	25,693	256.930
398	Rangpur	Dinajpur	Birganj	297786	67.20%	200112	11	67,178	671.780
399	Rangpur	Dinajpur	Biral	257925	65.10%	167909	12	56,368	563.680
400	Rangpur	Dinajpur	Bochaganj	132714	59.20%	78567	6	26,375	263.750
401	Rangpur	Dinajpur	Chirirbandar	292500	64.10%	187493	12	62,942	629.420
402	Rangpur	Dinajpur	Fulbari	141237	60.80%	85872	7	28,827	288.270
403	Rangpur	Dinajpur	Ghoraghat	95023	64.10%	60910	4	20,448	204.480
404	Rangpur	Dinajpur	Hakimpur	64186	63.90%	41015	3	13,769	137.690
405	Rangpur	Dinajpur	Kaharole	154432	63.90%	98682	6	33,128	331.280
406	Rangpur	Dinajpur	Khansama	171764	68.20%	117143	6	39,325	393.250
407	Rangpur	Dinajpur	Dinajpur Sadar	297870	64.10%	190935	10	64,097	640.970
408	Rangpur	Dinajpur	Nawabganj	229337	64.40%	147693	9	49,581	495.810
409	Rangpur	Dinajpur	Parbatipur	335960	63.80%	214342	10	71,955	719.550
		Dinajpur Total		2599364		1667208	103	559686	5,596.860
410	Rangpur	Gaibandha	Fulchhari	165334	48.00%	79360	7	26,641	266.410
411	Rangpur	Gaibandha	Gaibandha Sadar	369435	46.60%	172157	13	57,794	577.940
412	Rangpur	Gaibandha	Gobindaganj	476281	41.50%	197657	17	66,354	663.540
413	Rangpur	Gaibandha	Palashbari	244810	41.90%	102575	9	34,435	344.350
414	Rangpur	Gaibandha	Sadullapur	287426	42.50%	122156	11	41,008	410.080
415	Rangpur	Gaibandha	Saghata	267819	44.90%	120251	10	40,369	403.690
416	Rangpur	Gaibandha	Sundarganj	444752	47.60%	211702	15	71,069	710.690
		Gaibandha Total		2255857		1005858	82	337670	3,376.700
417	Rangpur	Kurigram	Bhurungamari	232781	71.90%	167370	10	56,187	561.870
418	Rangpur	Kurigram	Char Rajibpur	73373	79.80%	58552	3	19,656	196.560
419	Rangpur	Kurigram	Chilmari	122841	73.50%	90288	6	30,310	303.100
420	Rangpur	Kurigram	Phulbari	166779	69.00%	115078	6	38,632	386.320
421	Rangpur	Kurigram	Kurigram Sadar	235156	72.60%	170723	8	57,312	573.120
422	Rangpur	Kurigram	Nageshwari	331969	72.70%	241341	14	81,019	810.190
423	Rangpur	Kurigram	Rajarhat	182981	70.10%	128270	7	43,061	430.610
424	Rangpur	Kurigram	Raumari	187089	76.40%	142936	6	47,984	479.840
425	Rangpur	Kurigram	Ulipur	349274	70.80%	247286	13	83,015	830.150
		Kurigram Total		1882243		1361844	73	457176	4,571.760
426	Rangpur	Lalmonirhat	Aditmari	224796	37.90%	85198	8	21,489	214.890
427	Rangpur	Lalmonirhat	Hatibandha	234427	39.00%	91427	12	23,060	230.600
428	Rangpur	Lalmonirhat	Kaliganj	245595	36.90%	90625	8	22,858	228.580
429	Rangpur	Lalmonirhat	Lalmonirhat Sadar	274166	40.10%	109941	9	36,907	369.070
430	Rangpur	Lalmonirhat	Patgram	203882	40.50%	82572	8	27,720	277.200
		Lalmonirhat Total		1182866		459763	45	132034	1,320.340
431	Rangpur	Nilphamari	Dimla	283426	43.00%	121873	10	40,913	409.130
432	Rangpur	Nilphamari	Domar Upazila	232402	44.10%	102489	10	34,406	344.060
433	Rangpur	Nilphamari	Jaldhaka	294461	43.80%	128974	11	43,297	432.970
434	Rangpur	Nilphamari	Kishoreganj	261069	39.80%	103905	9	26,207	262.070
435	Rangpur	Nilphamari	Nilphamari Sadar	389776	42.10%	164096	15	55,087	550.870
436	Rangpur	Nilphamari	Saidpur Upazila	265461	43.10%	114414	5	38,409	384.090
		Nilphamari Total		1726595		735751	60	238319	2,383.190


মুশিনা বেগম
অফিস সহকারী
দুর্যোগ ব্যবস্থাপনা অধিদপ্তর
কলকাতা-১২১২


কামরুন নাহার
প্রকল্প বাস্তবায়ন কর্মকর্তা
ডিজিডি অনুবিভাগ
দুর্যোগ ব্যবস্থাপনা অধিদপ্তর
দুর্যোগ ব্যবস্থাপনা ও ত্রাণ মন্ত্রণালয়

কাজী মোঃ লিয়াকত হোসেন
উপপরিচালক (ডিজিডি-২)


Sl. No	Division	District	Upazila	Population	Poverty Index (2016)	Poverty Population	Number of Union	No. Of VGF Card	VGF Rice (MT) 10 kg/Card
437	Rangpur	Panchagarh	Atwari	133650	9.30%	12429	6	2,959	29.590
438	Rangpur	Panchagarh	Boda	220730	25.40%	56065	10	13,476	134.760
439	Rangpur	Panchagarh	Debiganj	224718	17.80%	40000	10	9,522	95.220
440	Rangpur	Panchagarh	Panchagarh Sadar	228199	37.60%	85803	10	21,641	216.410
441	Rangpur	Panchagarh	Tentulia	125454	25.70%	32242	7	7,750	77.500
		Panchagarh Total		932751		226539	43	55348	553.480
442	Rangpur	Rangpur	Badarganj	262460	36.10%	94748	10	23,898	238.980
443	Rangpur	Rangpur	Gangachara	271423	47.00%	127569	9	42,825	428.250
444	Rangpur	Rangpur	Kaunia	166380	49.40%	82192	6	27,592	275.920
445	Rangpur	Rangpur	Rangpur Sadar	165301	37.50%	61988	5	15,635	156.350
446	Rangpur	Rangpur	Mitha Pukur	508133	40.10%	203761	17	68,403	684.030
447	Rangpur	Rangpur	Pirgachha	313319	46.00%	144127	9	48,384	483.840
448	Rangpur	Rangpur	Pirganj	385499	39.30%	151501	15	38,212	382.120
449	Rangpur	Rangpur	Taraganj	142506	38.10%	54295	5	13,694	136.940
		Rangpur Total		2215021		920181	76	278643	2,786.430
450	Rangpur	Thakurgaon	Baliadangi	195049	31.20%	60855	8	15,349	153.490
451	Rangpur	Thakurgaon	Haripur	147947	35.70%	52817	6	13,322	133.220
452	Rangpur	Thakurgaon	Pirganj	215835	34.30%	74031	10	18,672	186.720
453	Rangpur	Thakurgaon	Ranisankail	204522	35.20%	71992	8	18,158	181.580
454	Rangpur	Thakurgaon	Thakurgaon Sadar	500638	36.70%	183734	22	46,342	463.420
		Thakurgaon Total		1263991		443429	54	111843	1,118.430
455	Sylhet	Habiganj	Ajmiringanj	100912	21.30%	21494	5	5,167	51.670
456	Sylhet	Habiganj	Bahubal	197997	13.70%	27126	7	6,457	64.570
457	Sylhet	Habiganj	Baniachong	332530	17.10%	56863	15	13,536	135.360
458	Sylhet	Habiganj	Chunarughat	282459	21.50%	60729	10	14,598	145.980
459	Sylhet	Habiganj	Habiganj Sadar	193712	11.40%	22083	8	5,257	52.570
460	Sylhet	Habiganj	Lakhai	148811	18.30%	27232	6	6,482	64.820
461	Sylhet	Habiganj	Madhabpur	297086	19.10%	56743	11	13,639	136.390
462	Sylhet	Habiganj	Nabiganj	321190	16.90%	54281	13	12,921	129.210
463	Sylhet	Habiganj	Shaistaganj	42555	12.80%	5447	3	1,297	12.970
		Habiganj Total		1917252		331998	78	79354	793.540
464	Sylhet	Maulvibazar	Barlekha	235373	10.40%	24479	10	5,827	58.270
465	Sylhet	Maulvibazar	Juri	148958	20.60%	30685	6	7,376	73.760
466	Sylhet	Maulvibazar	Kamalganj	242252	15.60%	37791	9	8,996	89.960
467	Sylhet	Maulvibazar	Kulaura	334045	10.80%	36077	13	8,588	85.880
468	Sylhet	Maulvibazar	Maulvibazar Sadar	285931	13.40%	38315	12	9,120	91.200
469	Sylhet	Maulvibazar	Rajnagar	232666	11.40%	26524	8	6,314	63.140
470	Sylhet	Maulvibazar	Sreemangal	294994	25.20%	74338	9	17,869	178.690
		Maulvibazar Total		1774219		268209	67	64090	640.900



নূরজিদা বেগম
 অফিস সহকারী
 দুর্যোগ ব্যবস্থাপনা অধিদপ্তর
 সहाখালী বা/ন, ঢাকা-১২১২



কামরুন নাহার
 প্রকল্প বাস্তবায়ন কর্মকর্তা
 ডিজিডি অধিবিভাগ
 দুর্যোগ ব্যবস্থাপনা অধিদপ্তর
 দুর্যোগ ব্যবস্থাপনা ও ত্রাণ মন্ত্রণালয়


কাজী মোঃ লিয়াকত হোসেন
 উপপরিচালক (ডিজিডি-২)
 দুর্যোগ ব্যবস্থাপনা অধিদপ্তর, ঢাকা

Sl. No	Division	District	Upazila	Population	Poverty Index (2016)	Poverty Population	Number of Union	No. Of VGF Card	VGF Rice (MT) 10 kg/Card
471	Sylhet	Sunamganj	Bishwambarpur	156381	17.30%	27054	5	6,440	64.400
472	Sylhet	Sunamganj	Chhatak	289891	19.50%	56529	13	13,588	135.880
473	Sylhet	Sunamganj	Shantigonj	183881	20.20%	37144	8	8,928	89.280
474	Sylhet	Sunamganj	Derai	215533	35.60%	76730	9	19,353	193.530
475	Sylhet	Sunamganj	Dharampasha	133921	17.80%	23838	6	5,674	56.740
476	Sylhet	Sunamganj	Modhonagar	89281	17.80%	15892	4	3,783	37.830
477	Sylhet	Sunamganj	Dowarabazar	228460	15.60%	35640	9	8,484	84.840
478	Sylhet	Sunamganj	Jagannathpur	218791	22.60%	49447	8	11,886	118.860
479	Sylhet	Sunamganj	Jamalganj	167260	26.80%	44826	6	10,775	107.750
480	Sylhet	Sunamganj	Sulla	113743	60.90%	69269	4	23,254	232.540
481	Sylhet	Sunamganj	Sunamganj Sadar	213687	19.90%	42524	9	10,222	102.220
482	Sylhet	Sunamganj	Tahirpur	215200	26.20%	56382	7	13,553	135.530
		Sunamganj Total		2226029		535275	88	135940	1,359.400
483	Sylhet	Sylhet	Balaganj	118943	17.30%	20577	6	4,898	48.980
484	Sylhet	Sylhet	Beani Bazar	211586	13.80%	29199	10	6,951	69.510
485	Sylhet	Sylhet	Bishwanath	232573	10.40%	24188	8	5,758	57.580
486	Sylhet	Sylhet	Companiganj	174029	11.20%	19491	6	4,640	46.400
487	Sylhet	Sylhet	Dakshin Surma	253888	11.20%	28435	10	6,769	67.690
488	Sylhet	Sylhet	Fenchuganj	104741	19.00%	19901	5	4,784	47.840
489	Sylhet	Sylhet	Golapganj	283705	10.50%	29789	11	7,091	70.910
490	Sylhet	Sylhet	Gowainghat	287512	16.60%	47727	9	11,361	113.610
491	Sylhet	Sylhet	Jaintiapur	161744	13.90%	22482	6	5,352	53.520
492	Sylhet	Sylhet	Kanaighat	236891	16.00%	37903	9	9,022	90.220
493	Sylhet	Sylhet	Sylhet Sadar	343932	13.60%	46775	8	11,134	111.340
494	Sylhet	Sylhet	Zakiganj	220739	17.10%	37746	9	8,985	89.850
495	Sylhet	Sylhet	Usmani Nagor	201354	15.70%	31613	8	7,525	75.250
		Sylhet Total		2831637		395826	105	94270	942.700
		Grand Total		112707974		31529024	4569	8797649	87,976.490


 ৪/৫/২০
মুর্শিদা বেগম
 অফিস সহকারী
 দুর্যোগ ব্যবস্থাপনা অধিদপ্তর
 গায়েদাবাদী ৯৪/এ, ঢাকা-১২১২


 ০৪/০৫/২০
কামরুন নাহার
 প্রকল্প বাস্তবায়ন কর্মকর্তা
 ডিজিটি অবিভাগ
 দুর্যোগ ব্যবস্থাপনা অধিদপ্তর
 দুর্যোগ ব্যবস্থাপনা ও জাণ মন্ত্রণালয়


 ০৪/০৫/২০
কাজী মোঃ নিয়াকউ হোসেন
 উপপরিচালক (ডিজিটি-২)
 দুর্যোগ ব্যবস্থাপনা অধিদপ্তর, ঢাকা