

গণপ্রজাতন্ত্রী বাংলাদেশ সরকার
দুর্যোগ ব্যবস্থাপনা অধিদপ্তর
দুর্যোগ ব্যবস্থাপনা ভবন
৯২-৯৩ মহাখালী বা/এ, ঢাকা-১২১২।
www.ddm.gov.bd

স্মারক নং- ৫১.০১.০০০০.০১৮.২০.০৩৬.২৩.৩৪

তারিখ: ০৪-০৬-২০২৪খ্রি.

প্রেরকঃ মোহাম্মদ বদরুল হক
পরিচালক (ভিজিডি)

প্রাপকঃ জেলা প্রশাসক

------(সকল)

বিষয়ঃ ২০২৩-২০২৪ অর্থ বছরে পবিত্র ঈদ-উল-আযহা/২০২৪ উপলক্ষ্যে উপজেলা ও পৌরসভাওয়ারী ভিজিএফ খাদ্যশস্য(চাল) সহায়তা প্রদান।

সূত্র : দুর্যোগ ব্যবস্থাপনা ও ত্রাণ মন্ত্রণালয়ের স্মারক নং- ৫১.০০.০০০০.৪২১.১৪.০৪৭.২১.১৮২, তারিখ:০৩-০৬-২০২৪খ্রি:

উপর্যুক্ত বিষয় ও সূত্রের পরিপ্রেক্ষিতে ২০২৩-২০২৪ অর্থ বছরে পবিত্র ঈদ-উল-আযহা/২০২৪ উপলক্ষ্যে ভিজিএফ কর্মসূচির আওতায় সারাদেশের ৬৪টি জেলার ৪৯৫টি উপজেলার জন্য ৮৭,৯৭,৬৪৯টি এবং ক, খ ও গ ক্যাটাগরীর ৩২৯টি পৌরসভার জন্য ১২,৭৩,৮৭৬টি সহ সর্বমোট (৮৭,৯৭,৬৪৯+১২,৭৩,৮৭৬)=১,০০,৭১,৫২৫টি ভিজিএফ কার্ডের বিপরীতে কার্ডপ্রতি ১০ (দশ) কেজি হারে (৮৭,৯৭৬.৪৯০+ ১২,৭৩৮.৭৬০)= ১,০০,৭১৫.২৫০ (এক লক্ষ সাতশত পনের দশমিক দুই পাঁচ শূন্য) মেঃটন ভিজিএফ চাল নিম্নোক্ত শর্তে বিভাজন অনুযায়ী বরাদ্দ প্রদান করা হলো। বরাদ্দকৃত চাল নিম্নোক্ত শর্তাবলি অনুসরণ করে বিতরণ করতে হবে এবং আগামী ১২-০৬-২০২৪খ্রি. তারিখের মধ্যে উত্তোলনসহ বিতরণ নিশ্চিত করতে হবে।

শর্তাবলী:


- ০১। উক্ত চাল বরাদ্দের বিষয়ে সংশ্লিষ্ট জেলা প্রশাসকগণ স্থানীয় মাননীয় সংসদ সদস্যগণকে অবহিত করবেন।
- ০২। ভিজিএফ উপকারভোগী বাছাইয়ের ক্ষেত্রে নিম্নরূপ শর্তাবলী অনুসরণ করতে হবে:
 - (ক) বাংলাদেশ পরিসংখ্যান ব্যুরোর ২০১৬ সালের তথ্য অনুযায়ী ইউনিয়ন ও ওয়ার্ডভিত্তিক বরাদ্দকৃত ভিজিএফ কার্ড সংখ্যা পুন:বিভাজন করে তালিকা প্রস্তুত করতে হবে। www.bbs.gov.bd ওয়েবসাইটে লগইন করে জনসংখ্যার তথ্য পাওয়া যাবে;
 - (খ) দুঃস্থ/অতিদরিদ্র ব্যক্তি/পরিবারকে এ সহায়তা প্রদান করতে হবে। তবে সাম্প্রতিক প্রাকৃতিক দুর্যোগে ক্ষতিগ্রস্ত দুঃস্থ/অতিদরিদ্রকে অগ্রাধিকার দিতে হবে।
 - (গ) নিম্নোক্ত শর্তাবলীর মধ্যে কমপক্ষে ৪টি শর্ত পূরণ করে এমন ব্যক্তি/পরিবার, দুঃস্থ/অতিদরিদ্র বলে গণ্য হবে;

১. যে পরিবারের মালিকানায় কোন জমি নেই বা ভিটাবাড়ী ছাড়া কোন জমি নেই;
২. যে পরিবার দিন মজুরের আয়ের উপর নির্ভরশীল;
৩. যে পরিবার মহিলা শ্রমিকের আয় বা ভিক্ষাবৃত্তির উপর নির্ভরশীল;
৪. যে পরিবারের উপার্জনক্ষম পূর্ণবয়স্ক কোন পুরুষ সদস্য নেই এবং পরিবারটি অস্বচ্ছল;
৫. যে পরিবারে স্কুলগামী শিশুকে উপার্জনের জন্য কাজ করতে হয়;
৬. যে পরিবারে উপার্জনশীল কোন ব্যক্তি নেই;
৭. যে পরিবারের প্রধান স্বামী পরিত্যক্তা, বিচ্ছিন্ন বা তালাকপ্রাপ্তা মহিলা এবং পরিবারটি অস্বচ্ছল;
৮. যে পরিবারের প্রধান অস্বচ্ছল মুক্তিযোদ্ধা;
৯. যে পরিবারের প্রধান অস্বচ্ছল ও অক্ষম প্রতিবন্ধী;
১০. যে পরিবার কোন ক্ষুদ্র ঋণ প্রাপ্ত হয়নি;
১১. যে পরিবার প্রাকৃতিক দুর্যোগের শিকার হয়ে চরম খাদ্য/অর্থ সংকটে পড়েছে;
১২. যে পরিবারের সদস্যরা বছরের অধিকাংশ সময় দু'বেলা খাবার পায়না।

অ:পূ:দ্র/২

- (ঘ) ইউনিয়ন/পৌরসভা ডিজিএফ কমিটি কর্তৃক প্রকাশ্য সভায় বর্ণিত তালিকা প্রণীত ও প্রত্যাখ্যিত হতে হবে।
- (ঙ) উপকারভোগীদের তালিকা এমনভাবে করতে হবে যাতে কোন অবস্থাতেই একই পরিবারের একাধিক ব্যক্তি ডিজিএফ এর বরাদ্দ না পায়।
- ৩। বরাদ্দকৃত চালের ব্যয় 'চলতি ২০২৩-২০২৪ অর্থ বছরের ১৪৯০১০১-১২০০০১৯০৩- ডিজিএফ কার্যক্রম- অনগদ সামাজিক সহায়তা সুবিধাদি-৩৭২২১০১-ত্রাণ কার্য (চাল)' খাত হতে নির্বাহ করতে হবে।

সংযুক্ত: উপজেলা ও পৌরসভাওয়ারী বিভাজন ১৬(ষোল) পাতা।



(মোহাম্মদ বদরুল হক)
পরিচালক (ডিজিডি)
দুর্যোগ ব্যবস্থাপনা অধিদপ্তর, ঢাকা।
ফোন: ০২-২২২২৬০২০৯।
ই-মেইল: dvqf@ddm.gov.bd

স্মারক নং- ৫১.০১.০০০০.০১৮.২০.০৩৬.২৩.৩৪

তারিখ: ০৪-০৬-২০২৪খ্রি.

অনুলিপি সদয় জ্ঞাতার্থে/কার্যার্থে:

- ১। মাননীয় জাতীয় সংসদ সদস্য, নির্বাচনী এলাকা.....।
- ২। সচিব, দুর্যোগ ব্যবস্থাপনা ও ত্রাণ মন্ত্রণালয়, বাংলাদেশ সচিবালয়, ঢাকা।
- ৩। মহাপরিচালক, খাদ্য অধিদপ্তর, ১৬ আব্দুল গনি রোড, ঢাকা।
- ৪। বিভাগীয় কমিশনার, ঢাকা / চট্টগ্রাম/রাজশাহী/খুলনা/রংপুর/বরিশাল/সিলেট ও ময়মনসিংহ।
- ৫। মন্ত্রিপরিষদ সচিব মহোদয়ের একান্ত সচিব, মন্ত্রিপরিষদ বিভাগ, বাংলাদেশ সচিবালয়, ঢাকা।
- ৬। প্রতিমন্ত্রী মহোদয়ের একান্ত সচিব, দুর্যোগ ব্যবস্থাপনা ও ত্রাণ মন্ত্রণালয়, বাংলাদেশ সচিবালয়, ঢাকা।
- ৭। পরিচালক, সরবরাহ, বন্টন ও বিপণন, খাদ্য অধিদপ্তর, ১৬ আব্দুল গনি রোড, ঢাকা।
- ৮। উপজেলা পরিষদ চেয়ারম্যান,----- জেলা -----।
- ৯। উপজেলা নির্বাহী কর্মকর্তা,----- জেলা -----।
- ১০। প্রোগ্রামার, দুর্যোগ ব্যবস্থাপনা অধিদপ্তর (আদেশটি দুর্যোগ ব্যবস্থাপনা অধিদপ্তরের ওয়েবসাইটে প্রকাশের অনুরোধ করা হলো)।
- ১০। জেলা খাদ্য নিয়ন্ত্রক,-----।
- ১১। জেলা ত্রাণ ও পুনর্বাসন কর্মকর্তা,-----।
- ১২। উপজেলা খাদ্য নিয়ন্ত্রক-----জেলা-----।
- ১৩। উপজেলা প্রকল্প বাস্তবায়ন কর্মকর্তা-----জেলা-----।
- ১৪। ভারপ্রাপ্ত কর্মকর্তা, জরুরী সাড়াদান কেন্দ্র, দুর্যোগ ব্যবস্থাপনা অধিদপ্তর (বরাদ্দপত্রটি সকল বিভাগীয় কমিশনার এবং জেলা প্রশাসক বরাবর ফ্যাক্স ও ই-মেইল মারফত প্রেরণ নিশ্চিত করার জন্য অনুরোধ করা হলো)।
- ১৫। মহাপরিচালক মহোদয়ের ব্যক্তিগত সহকারী, অত্র অধিদপ্তর।


(মোহাম্মদ বদরুল হক)
(যুগ্মসচিব)
পরিচালক (ডিজিডি)
দুর্যোগ ব্যবস্থাপনা অধিদপ্তর, ঢাকা

২০২৩-২৪ অর্থ বছরে উপজেলাওয়ারী সিদ-উল-আযহা এর VGF চাল বরাদ্দ

ক) মোট চালের পরিমাণ ৪৭,৭৭৬.৪৭ মেট্রিক টন
 খ) মোট VGF কার্ডের সংখ্যা ৪,৭৭৭,৬৪৯ টি কার্ড
 গ) চাল বিতরণ ১০ কেজি প্রতি কার্ড

| Sl. No. | Waitage | No. of Upazilla | Number of Union | Poverty population | No. of VGF Card | Quantity of VGF Rice (MT) 10 kg/Card |
|---------|--|-----------------|-----------------|--------------------|-----------------|--------------------------------------|
| 1 | 45% resource for poverty range 40% and above | 113 | 912 | 11793001 | 3,958,942 | 39,589.420 |
| 2 | 25% resource for poverty range 29% to 39% | 118 | 1078 | 8720127 | 2,199,412 | 21,994.120 |
| 3 | 20% resource for poverty range 19% to 28% | 130 | 1272 | 7320012 | 1,759,530 | 17,595.300 |
| 4 | 10% resource for poverty range 18% and lower | 134 | 1305 | 3695884 | 879,765 | 8,797.650 |
| | Total | 495 | 4,567 | 31529024 | 8,797,649 | 87,976.490 |

| Sl. No | Division | District | Upazila | Population | Poverty Index (2016) | Poverty Population | Number of Union | No. Of VGF Card | VGF Rice (MT) 10 kg/Card |
|--------|----------|------------|-------------------------|----------------|----------------------|--------------------|-----------------|-----------------|--------------------------|
| 1 | Barisal | Barguna | Amtali | 165487 | 31.50% | 52128 | 7 | 13,148 | 131,480 |
| 2 | Barisal | Barguna | Bamna | 79564 | 39.50% | 31428 | 4 | 7,927 | 79,270 |
| 3 | Barisal | Barguna | Barguna Sadar | 229108 | 30.10% | 68962 | 10 | 17,394 | 173,940 |
| 4 | Barisal | Barguna | Betagi | 106911 | 31.10% | 33259 | 7 | 8,389 | 83,890 |
| 5 | Barisal | Barguna | Patharghata | 146750 | 29.50% | 43291 | 7 | 10,919 | 109,190 |
| 6 | Barisal | Barguna | Taltali | 88004 | 23.90% | 21033 | 7 | 5,056 | 50,560 |
| | | | Barguna Total | 815854 | | 250101 | 42 | 62833 | 628,330 |
| 7 | Barisal | Barisal | Agailjhara | 149496 | 35.10% | 52473 | 5 | 13,235 | 132,350 |
| 8 | Barisal | Barisal | Babugani | 140361 | 32.50% | 45617 | 6 | 11,506 | 115,060 |
| 9 | Barisal | Barisal | Bakergani | 298427 | 24.40% | 72816 | 14 | 17,503 | 175,030 |
| 10 | Barisal | Barisal | Banari Para | 137822 | 21.70% | 29907 | 8 | 7,189 | 71,890 |
| 11 | Barisal | Barisal | Gaurnadi | 145148 | 35.60% | 52029 | 7 | 13,123 | 131,230 |
| 12 | Barisal | Barisal | Mirza | 149962 | 43.90% | 65833 | 6 | 22,100 | 221,000 |
| 13 | Barisal | Barisal | Barisal Sadar (Kotwali) | 198739 | 32.90% | 65385 | 10 | 16,492 | 164,920 |
| 14 | Barisal | Barisal | Mhendigani | 273979 | 34.60% | 94797 | 15 | 23,910 | 239,100 |
| 15 | Barisal | Barisal | Muladi | 154285 | 28.00% | 43200 | 7 | 10,384 | 103,840 |
| 16 | Barisal | Barisal | Wazirpur | 220610 | 26.00% | 57359 | 9 | 13,788 | 137,880 |
| | | | Barisal Total | 1869329 | | 579416 | 87 | 149230 | 1,492,300 |
| 17 | Barisal | Bhola | Bhola Sadar | 383043 | 15.00% | 57456 | 13 | 13,577 | 135,770 |
| 18 | Barisal | Bhola | Burhanuddin | 220750 | 17.90% | 39514 | 9 | 9,406 | 94,060 |
| 19 | Barisal | Bhola | Char Fasson | 436844 | 18.40% | 80379 | 20 | 19,133 | 191,330 |
| 20 | Barisal | Bhola | Daulat Khan | 157398 | 12.20% | 19203 | 9 | 4,571 | 45,710 |
| 21 | Barisal | Bhola | Lalmohan | 263367 | 17.90% | 47143 | 9 | 11,222 | 112,220 |
| 22 | Barisal | Bhola | Manpura | 76528 | 36.60% | 28009 | 4 | 7,064 | 70,640 |
| 23 | Barisal | Bhola | Tazumuddin | 126940 | 34.80% | 44175 | 5 | 11,142 | 111,420 |
| | | | Bhola Total | 1664870 | | 315879 | 69 | 76215 | 762,150 |
| 24 | Barisal | Jhalokati | Jhalokati Sadar | 162319 | 23.80% | 38632 | 10 | 9,286 | 92,860 |
| 25 | Barisal | Jhalokati | Kanthalia | 124271 | 20.10% | 24978 | 6 | 6,004 | 60,040 |
| 26 | Barisal | Jhalokati | Nalchity | 162751 | 43.90% | 71448 | 10 | 23,985 | 239,850 |
| 27 | Barisal | Jhalokati | Rajapur | 148494 | 24.20% | 35936 | 6 | 8,638 | 86,380 |
| | | | Jhalokati Total | 597835 | | 170994 | 32 | 47913 | 479,130 |
| 28 | Barisal | Patuakhali | Bauphal | 292849 | 29.50% | 86390 | 15 | 21,789 | 217,890 |
| 29 | Barisal | Patuakhali | Dashmina | 123383 | 52.80% | 65146 | 7 | 21,870 | 218,700 |
| 30 | Barisal | Patuakhali | Dumki | 73479 | 24.10% | 17708 | 5 | 4,257 | 42,570 |
| 31 | Barisal | Patuakhali | Galachipa | 237315 | 41.50% | 98486 | 12 | 33,062 | 330,620 |
| 32 | Barisal | Patuakhali | Kalopara | 211322 | 37.80% | 79880 | 12 | 20,148 | 201,480 |
| 33 | Barisal | Patuakhali | Mirzaganj | 121716 | 36.70% | 44670 | 6 | 11,267 | 112,670 |
| 34 | Barisal | Patuakhali | Patuakhali Sadar | 251462 | 26.20% | 65883 | 12 | 15,836 | 158,360 |
| 35 | Barisal | Patuakhali | Rangabali | 103000 | 36.70% | 37801 | 5 | 9,534 | 95,340 |
| | | | Patuakhali Total | 1414526 | | 495964 | 74 | 137763 | 1,377,630 |
| 36 | Barisal | Pirojpur | Bhandaria | 148159 | 28.10% | 41633 | 6 | 10,007 | 100,070 |
| 37 | Barisal | Pirojpur | Kawkhali | 70130 | 43.40% | 30436 | 5 | 10,217 | 102,170 |
| 38 | Barisal | Pirojpur | Mathbaria | 244466 | 28.60% | 69917 | 11 | 16,806 | 168,060 |
| 39 | Barisal | Pirojpur | Nazirpur | 180408 | 25.80% | 46545 | 9 | 11,188 | 111,880 |
| 40 | Barisal | Pirojpur | Pirojpur Sadar | 103414 | 53.80% | 54954 | 7 | 8,816 | 88,160 |
| 41 | Barisal | Pirojpur | Nesarabad (Swarupkati) | 191013 | 25.10% | 47944 | 10 | 11,524 | 115,240 |
| 42 | Barisal | Pirojpur | Indurkani | 77217 | 35.90% | 27721 | 5 | 6,992 | 69,920 |
| | | | Pirojpur Total | 1014807 | | 299150 | 53 | 75550 | 755,500 |

Rokyo

| Sl. No | Division | District | Upazila | Population | Poverty Index (2016) | Poverty Population | Number of Union | No. Of VGF Card | VGF Rice (MT) 10 kg/Card |
|--------|------------|---------------------------|-----------------------|----------------|----------------------|--------------------|-----------------|-----------------|--------------------------|
| 43 | Chittagong | Bandarban | Alikadam | 49317 | 69.10% | 34078 | 4 | 11,440 | 114,400 |
| 44 | Chittagong | Bandarban | Bandarban Sadar | 37099 | 37.30% | 13838 | 6 | 3,490 | 34,900 |
| 45 | Chittagong | Bandarban | Lama | 89981 | 61.30% | 55158 | 7 | 18,517 | 185,170 |
| 46 | Chittagong | Bandarban | Naikhongchhari | 61788 | 65.80% | 40657 | 5 | 13,649 | 136,490 |
| 47 | Chittagong | Bandarban | Rowangchhari | 27264 | 54.10% | 14730 | 4 | 4,952 | 49,520 |
| 48 | Chittagong | Bandarban | Ruma | 29098 | 66.10% | 19234 | 4 | 6,457 | 64,570 |
| 49 | Chittagong | Bandarban | Thanchi | 23591 | 77.80% | 18354 | 4 | 6,161 | 61,610 |
| | | Bandarban Total | | 318138 | | 196069 | 34 | 64666 | 646,660 |
| 50 | Chittagong | Brahmanbaria | Akhaura | 108953 | 7.00% | 7627 | 5 | 1,816 | 18,160 |
| 51 | Chittagong | Brahmanbaria | Barichharampur | 297641 | 4.00% | 11906 | 13 | 2,834 | 28,340 |
| 52 | Chittagong | Brahmanbaria | Bijoynagar | 257247 | 12.40% | 31899 | 10 | 7,593 | 75,930 |
| 53 | Chittagong | Brahmanbaria | Brahmanbaria Sadar | 349977 | 8.70% | 30448 | 11 | 7,248 | 72,480 |
| 54 | Chittagong | Brahmanbaria | Ashuganj | 180654 | 7.40% | 13268 | 8 | 3,182 | 31,820 |
| 55 | Chittagong | Brahmanbaria | Kasba | 278805 | 5.60% | 15613 | 10 | 3,717 | 37,170 |
| 56 | Chittagong | Brahmanbaria | Nabinagar | 440361 | 5.40% | 23779 | 21 | 5,660 | 56,600 |
| 57 | Chittagong | Brahmanbaria | Nasirnagar | 309011 | 18.00% | 55622 | 13 | 13,240 | 132,400 |
| 58 | Chittagong | Brahmanbaria | Sarail | 315208 | 9.80% | 30892 | 9 | 7,353 | 73,530 |
| | | Brahmanbaria Total | | 2537857 | | 221152 | 100 | 52643 | 526,430 |
| 59 | Chittagong | Chandpur | Chandpur Sadar | 291868 | 21.60% | 63043 | 14 | 15,154 | 151,540 |
| 60 | Chittagong | Chandpur | Faridganj | 361593 | 27.20% | 98353 | 15 | 23,641 | 236,410 |
| 61 | Chittagong | Chandpur | Haim Char | 109575 | 39.70% | 43501 | 6 | 10,972 | 109,720 |
| 62 | Chittagong | Chandpur | Haliiganj | 266585 | 33.30% | 88773 | 12 | 22,391 | 223,910 |
| 63 | Chittagong | Chandpur | Kachua | 355115 | 40.20% | 142756 | 12 | 47,924 | 479,240 |
| 64 | Chittagong | Chandpur | Matlab Dakshin | 150764 | 28.30% | 42666 | 6 | 10,256 | 102,560 |
| 65 | Chittagong | Chandpur | Matlab Uttar | 255366 | 32.10% | 81972 | 14 | 20,675 | 206,750 |
| 66 | Chittagong | Chandpur | Shalirasti | 200831 | 32.90% | 66073 | 10 | 16,665 | 166,650 |
| | | Chandpur Total | | 1991697 | | 627137 | 89 | 167678 | 1,676,780 |
| 67 | Chittagong | Chittagong | Anowara | 259022 | 29.40% | 76152 | 11 | 19,207 | 192,070 |
| 68 | Chittagong | Chittagong | Banskhali | 394252 | 35.80% | 141142 | 14 | 35,599 | 355,990 |
| 69 | Chittagong | Chittagong | Boalkhali | 151697 | 19.20% | 34886 | 9 | 8,386 | 83,886 |
| 70 | Chittagong | Chittagong | Chandanaish | 197769 | 26.90% | 53200 | 8 | 12,788 | 127,880 |
| 71 | Chittagong | Chittagong | Fatikchhari | 436057 | 24.00% | 104654 | 18 | 25,156 | 251,560 |
| 72 | Chittagong | Chittagong | Hathazari | 357123 | 18.80% | 77139 | 14 | 15,982 | 159,820 |
| 73 | Chittagong | Chittagong | Lohagara | 279913 | 21.10% | 59062 | 9 | 14,197 | 141,970 |
| 74 | Chittagong | Chittagong | Mirsharai | 370896 | 19.80% | 73437 | 16 | 17,652 | 176,520 |
| 75 | Chittagong | Chittagong | Patiya | 310688 | 20.20% | 62759 | 17 | 15,086 | 150,860 |
| 76 | Chittagong | Chittagong | Karnaphuli | 162110 | 26.00% | 47149 | 5 | 10,131 | 101,310 |
| 77 | Chittagong | Chittagong | Rangunia | 306363 | 21.10% | 64643 | 15 | 15,538 | 155,380 |
| 78 | Chittagong | Chittagong | Raozan | 263692 | 9.80% | 25842 | 14 | 6,151 | 61,510 |
| 79 | Chittagong | Chittagong | Sandwip | 237240 | 30.10% | 71409 | 15 | 18,011 | 180,110 |
| 80 | Chittagong | Chittagong | Satkania | 339805 | 15.70% | 53349 | 17 | 12,699 | 126,990 |
| 81 | Chittagong | Chittagong | Sitakunda | 342685 | 24.70% | 84643 | 9 | 20,346 | 203,460 |
| | | Chittagong Total | | 4439312 | | 1014466 | 191 | 246929 | 2,469,290 |
| 82 | Chittagong | Comilla | Barura | 355992 | 23.10% | 82234 | 15 | 19,767 | 197,670 |
| 83 | Chittagong | Comilla | Brahman Para | 204691 | 21.40% | 43804 | 8 | 10,529 | 105,290 |
| 84 | Chittagong | Comilla | Burichang | 302185 | 17.20% | 51976 | 9 | 12,372 | 123,720 |
| 85 | Chittagong | Comilla | Chandina | 303453 | 24.40% | 74043 | 13 | 17,798 | 177,980 |
| 86 | Chittagong | Comilla | Chauddagram | 405331 | 18.00% | 72960 | 13 | 17,367 | 173,670 |
| 87 | Chittagong | Comilla | Comilla Sadar Dakshin | 156958 | 19.40% | 30450 | 6 | 7,319 | 73,190 |
| 88 | Chittagong | Comilla | Daudkandi | 303654 | 23.80% | 72270 | 15 | 17,372 | 173,720 |
| 89 | Chittagong | Comilla | Debidwar | 369334 | 23.20% | 85825 | 15 | 20,630 | 206,300 |
| 90 | Chittagong | Comilla | Homna | 174361 | 20.70% | 36093 | 9 | 8,676 | 86,760 |
| 91 | Chittagong | Comilla | Comilla Adarsha Sadar | 296996 | 19.60% | 58211 | 6 | 13,992 | 139,920 |
| 92 | Chittagong | Comilla | Laksam | 209669 | 23.30% | 48853 | 8 | 11,743 | 117,430 |
| 93 | Chittagong | Comilla | Manohargani | 244943 | 26.00% | 63685 | 11 | 15,308 | 153,080 |
| 94 | Chittagong | Comilla | Meghna | 112453 | 26.60% | 29912 | 8 | 7,190 | 71,900 |
| 95 | Chittagong | Comilla | Muradnagar | 523556 | 26.20% | 137172 | 22 | 32,972 | 329,720 |
| 96 | Chittagong | Comilla | Nangalkot | 347268 | 26.30% | 91331 | 16 | 21,953 | 219,530 |
| 97 | Chittagong | Comilla | Titas | 184617 | 16.80% | 31016 | 9 | 7,383 | 73,830 |
| 98 | Chittagong | Comilla | Lalmai | 190600 | 17.60% | 33546 | 9 | 7,985 | 79,850 |
| | | Comilla Total | | 4686661 | | 1009835 | 191 | 250356 | 2,503,560 |
| 99 | Chittagong | Cox's Bazar | Chakaria | 401796 | 19.00% | 76341 | 18 | 18,350 | 183,500 |
| 100 | Chittagong | Cox's Bazar | Cox's Bazar Sadar | 145803 | 16.80% | 24495 | 5 | 5,831 | 58,310 |

Rokya

| Sl. No | Division | District | Upazila | Population | Poverty Index (2016) | Poverty Population | Number of Union | No. Of VGF Card | VGF Rice (MT) 10 kg/Card |
|--------|------------|-------------------|----------------------|------------|----------------------|--------------------|-----------------|-----------------|--------------------------|
| 101 | Chittagong | Cox's Bazar | Eidgaon | 145802 | 16.80% | 24495 | 5 | 5.831 | 58.310 |
| 102 | Chittagong | Cox's Bazar | Kutubdia | 125279 | 20.40% | 25557 | 6 | 6.143 | 61.430 |
| 103 | Chittagong | Cox's Bazar | Maheshkhali | 293893 | 25.20% | 74061 | 8 | 17.802 | 178.020 |
| 104 | Chittagong | Cox's Bazar | Pekua | 174131 | 18.80% | 32746 | 7 | 7.795 | 77.950 |
| 105 | Chittagong | Cox's Bazar | Ramu | 266640 | 22.60% | 60261 | 11 | 14.485 | 144.850 |
| 106 | Chittagong | Cox's Bazar | Teknaf | 239333 | 30.00% | 71800 | 6 | 18.110 | 181.100 |
| 107 | Chittagong | Cox's Bazar | Ukhia | 207379 | 40.20% | 83366 | 5 | 27.986 | 279.860 |
| | | Cox's Bazar Total | | 2000106 | | 473122 | 71 | 122333 | 1,223.330 |
| 108 | Chittagong | Feni | Chhagalnaiya | 141979 | 9.10% | 12920 | 5 | 3.075 | 30.750 |
| 109 | Chittagong | Feni | Daganbhuiyan | 222458 | 6.50% | 14460 | 8 | 3.442 | 34.420 |
| 110 | Chittagong | Feni | Feni Sadar | 355695 | 7.60% | 27033 | 12 | 6.435 | 64.350 |
| 111 | Chittagong | Feni | Fulgazi | 119558 | 4.40% | 5261 | 6 | 1.252 | 12.520 |
| 112 | Chittagong | Feni | Parshuram | 71371 | 15.70% | 11205 | 3 | 2.667 | 26.670 |
| 113 | Chittagong | Feni | Sonagazi | 242681 | 9.60% | 23297 | 9 | 5.546 | 55.460 |
| | | Feni Total | | 1153742 | | 94176 | 43 | 22417 | 224.170 |
| 114 | Chittagong | Khagrachhari | Dighinala | 103392 | 47.90% | 49525 | 5 | 16.626 | 166.260 |
| 115 | Chittagong | Khagrachhari | Khagrachhari Sadar | 64555 | 37.30% | 24079 | 5 | 6.073 | 60.730 |
| 116 | Chittagong | Khagrachhari | Lakshmichhari | 25840 | 58.70% | 15168 | 3 | 5.092 | 50.920 |
| 117 | Chittagong | Khagrachhari | Mahalchhari | 42427 | 44.90% | 19050 | 4 | 6.395 | 63.950 |
| 118 | Chittagong | Khagrachhari | Manikchhari | 61589 | 40.80% | 25128 | 4 | 8.436 | 84.360 |
| 119 | Chittagong | Khagrachhari | Matiranga | 87624 | 45.00% | 39431 | 7 | 13.237 | 132.370 |
| 120 | Chittagong | Khagrachhari | Panchhari | 62198 | 41.40% | 25750 | 5 | 8.644 | 86.440 |
| 121 | Chittagong | Khagrachhari | Ramgarh | 25795 | 49.70% | 12820 | 2 | 4.304 | 43.040 |
| 122 | Chittagong | Khagrachhari | Quimara | 44202 | 53.70% | 23736 | 3 | 7.968 | 79.680 |
| | | Khagrachhari | | 517622 | | 234687 | 38 | 76775 | 767.750 |
| 123 | Chittagong | Lakshmipur | Kamalnarar | 222915 | 60.40% | 134641 | 9 | 45.199 | 451.990 |
| 124 | Chittagong | Lakshmipur | Lakshmipur Sadar | 601320 | 29.10% | 174984 | 21 | 41.135 | 411.350 |
| 125 | Chittagong | Lakshmipur | Royapur | 244404 | 35.70% | 87252 | 10 | 22.007 | 220.070 |
| 126 | Chittagong | Lakshmipur | Ramgani | 240911 | 26.80% | 64564 | 10 | 15.519 | 155.190 |
| 127 | Chittagong | Lakshmipur | Ramgati | 231986 | 52.80% | 148827 | 8 | 49.962 | 499.620 |
| | | Lakshmipur Total | | 1546536 | | 610288 | 59 | 176822 | 1,768.220 |
| 128 | Chittagong | Noakhali | Begumgani | 469207 | 12.50% | 58663 | 16 | 13.964 | 139.640 |
| 129 | Chittagong | Noakhali | Chatkhil | 201858 | 9.40% | 18975 | 9 | 4.517 | 45.170 |
| 130 | Chittagong | Noakhali | Companigani | 220702 | 23.10% | 50982 | 8 | 12.255 | 122.550 |
| 131 | Chittagong | Noakhali | Hatiya | 593707 | 47.50% | 282011 | 12 | 94.667 | 946.670 |
| 132 | Chittagong | Noakhali | Kabirhat | 179496 | 31.70% | 56900 | 7 | 14.351 | 143.510 |
| 133 | Chittagong | Noakhali | Senbagh | 263829 | 13.30% | 35089 | 9 | 8.353 | 83.530 |
| 134 | Chittagong | Noakhali | Sonaimuri | 292976 | 6.40% | 18750 | 10 | 4.463 | 44.630 |
| 135 | Chittagong | Noakhali | Subarnachar | 289534 | 47.70% | 138098 | 8 | 16.360 | 163.600 |
| 136 | Chittagong | Noakhali | Noakhali Sadar | 418280 | 27.70% | 115864 | 13 | 27.851 | 278.510 |
| | | Noakhali Total | | 2929569 | | 775332 | 92 | 226781 | 2,267.810 |
| 137 | Chittagong | Rangamati | Baghaichhari | 83092 | 45.90% | 38139 | 6 | 12.803 | 128.030 |
| 138 | Chittagong | Rangamati | Barkal Upazila | 47523 | 44.50% | 21148 | 5 | 7.099 | 70.990 |
| 139 | Chittagong | Rangamati | Kawkhali (Betunia) | 59578 | 43.70% | 26036 | 4 | 8.740 | 87.400 |
| 140 | Chittagong | Rangamati | Belai Chhari Upazila | 28535 | 61.40% | 17520 | 4 | 5.882 | 58.820 |
| 141 | Chittagong | Rangamati | Kaptai Upazila | 58963 | 37.40% | 22052 | 5 | 5.562 | 55.620 |
| 142 | Chittagong | Rangamati | Jurai Chhari Upazila | 27726 | 49.50% | 13754 | 4 | 4.617 | 46.170 |
| 143 | Chittagong | Rangamati | Langadu Upazila | 81543 | 50.70% | 41345 | 7 | 13.880 | 138.800 |
| 144 | Chittagong | Rangamati | Naniarchar Upazila | 43616 | 44.20% | 19278 | 4 | 6.472 | 64.720 |
| 145 | Chittagong | Rangamati | Rajasthali Upazila | 26083 | 43.20% | 11268 | 3 | 3.783 | 37.830 |
| 146 | Chittagong | Rangamati | Rangamati Sadar Up | 40728 | 24.90% | 10141 | 6 | 2.438 | 24.380 |
| | | Rangamati Total | | 497452 | | 220681 | 50 | 71276 | 712.760 |
| 147 | Dhaka | Dhaka | Dhamrai | 355641 | 0.90% | 3201 | 16 | 762 | 7.620 |
| 148 | Dhaka | Dhaka | Dohar | 190005 | 2.30% | 4370 | 8 | 1,040 | 10.400 |
| 149 | Dhaka | Dhaka | Keranigani | 794360 | 1.20% | 9532 | 12 | 2,269 | 22.690 |
| 150 | Dhaka | Dhaka | Nawabgani | 318811 | 0.70% | 2232 | 14 | 531 | 5.310 |
| 151 | Dhaka | Dhaka | Savar | 552692 | 3.10% | 17133 | 12 | 4,078 | 40.780 |
| | | Dhaka Total | | 2211509 | | 36468 | 62 | 8680 | 86.800 |
| 152 | Dhaka | Faridpur | Alfadanga | 108302 | 8.40% | 9097 | 6 | 2,165 | 21.650 |
| 153 | Dhaka | Faridpur | Bhanga | 224884 | 9.60% | 21589 | 12 | 5,139 | 51.390 |
| 154 | Dhaka | Faridpur | Boalmari | 213464 | 12.90% | 27537 | 10 | 6,553 | 65.530 |
| 155 | Dhaka | Faridpur | Char Bhadrasan | 63477 | 14.60% | 9268 | 4 | 2,206 | 22.060 |
| 156 | Dhaka | Faridpur | Faridpur Sadar | 363377 | 10.00% | 36338 | 12 | 8,650 | 86.500 |
| 157 | Dhaka | Faridpur | Madhukhali | 180460 | 6.50% | 11730 | 11 | 2,792 | 27.920 |
| 158 | Dhaka | Faridpur | Nagarkanda | 186030 | 10.20% | 18975 | 9 | 4,517 | 45.170 |
| 159 | Dhaka | Faridpur | Sadar | 486254 | 7.70% | 14342 | 9 | 3,414 | 34.140 |
| 160 | Dhaka | Faridpur | Saltha | 167446 | 13.90% | 23275 | 8 | 5,540 | 55.400 |
| | | Faridpur Total | | 1693694 | | 172151 | 81 | 40978 | 409.780 |
| 161 | Dhaka | Gazipur | Gazipur Sadar | 194297 | 8.80% | 17098 | 4 | 4,070 | 40.700 |
| 162 | Dhaka | Gazipur | Kaliakair | 326146 | 10.80% | 35224 | 9 | 8,385 | 83.850 |

Rakay

| Sl. No | Division | District | Upazila | Population | Poverty Index (2016) | Poverty Population | Number of Union | No. Of VGF Card | VGF Rice (MT) 10 kg/Card |
|--------|----------|--------------------------|-------------------|----------------|----------------------|--------------------|-----------------|-----------------|--------------------------|
| 163 | Dhaka | Gazipur | Kaligani | 219846 | 12.40% | 27261 | 7 | 6,489 | 64,890 |
| 164 | Dhaka | Gazipur | Kapasia | 342162 | 13.60% | 46534 | 11 | 11,077 | 110,770 |
| 165 | Dhaka | Gazipur | Sreepur | 366543 | 10.70% | 39226 | 8 | 9,336 | 93,360 |
| | | Gazipur Total | | 1448994 | | 165337 | 39 | 39357 | 393,570 |
| 166 | Dhaka | Gopalgani | Gopalgani Sadar | 292662 | 24.30% | 71117 | 21 | 17,095 | 170,950 |
| 167 | Dhaka | Gopalgani | Kashiani | 207615 | 26.40% | 54810 | 14 | 13,175 | 131,750 |
| 168 | Dhaka | Gopalgani | Kotalipara | 224685 | 32.20% | 72349 | 12 | 18,248 | 182,480 |
| 169 | Dhaka | Gopalgani | Muksudpur | 269695 | 29.50% | 79560 | 16 | 20,067 | 200,670 |
| 170 | Dhaka | Gopalgani | Tungipara | 92297 | 24.30% | 22428 | 5 | 5,391 | 53,910 |
| | | Gopalgani Total | | 1086954 | | 300264 | 68 | 73976 | 739,760 |
| 171 | Dhaka | Kishoregonj | Austagram | 152523 | 57.50% | 87701 | 8 | 29,441 | 294,410 |
| 172 | Dhaka | Kishoregonj | Bajitpur | 213832 | 49.10% | 104992 | 11 | 35,246 | 352,460 |
| 173 | Dhaka | Kishoregonj | Bhairab | 179317 | 34.40% | 61685 | 7 | 15,558 | 155,580 |
| 174 | Dhaka | Kishoregonj | Hossainpur | 168350 | 51.90% | 87374 | 6 | 29,332 | 293,320 |
| 175 | Dhaka | Kishoregonj | Itna | 164125 | 55.60% | 91254 | 9 | 30,634 | 306,340 |
| 176 | Dhaka | Kishoregonj | Karimganj | 260963 | 51.20% | 133613 | 11 | 44,854 | 448,540 |
| 177 | Dhaka | Kishoregonj | Katiadi | 273804 | 54.60% | 149497 | 9 | 50,187 | 501,870 |
| 178 | Dhaka | Kishoregonj | Kishoregonj Sadar | 310410 | 53.70% | 166691 | 11 | 53,958 | 539,580 |
| 179 | Dhaka | Kishoregonj | Kuliar Char | 150455 | 55.10% | 82901 | 6 | 27,830 | 278,300 |
| 180 | Dhaka | Kishoregonj | Mithamain | 122026 | 61.20% | 74680 | 7 | 25,070 | 250,700 |
| 181 | Dhaka | Kishoregonj | Nikli | 133729 | 52.40% | 70074 | 7 | 23,524 | 235,240 |
| 182 | Dhaka | Kishoregonj | Pakundia | 221454 | 47.20% | 104526 | 9 | 35,090 | 350,900 |
| 183 | Dhaka | Kishoregonj | Tarail | 159739 | 45.60% | 72841 | 7 | 24,453 | 244,530 |
| | | Kishoregonj Total | | 2510727 | | 1287828 | 108 | 427177 | 4,271,770 |
| 184 | Dhaka | Madaripur | Kalkini | 148918 | 4.00% | 5957 | 9 | 1,418 | 14,180 |
| 185 | Dhaka | Madaripur | Dasar | 82732 | 4.00% | 3309 | 5 | 788 | 7,880 |
| 186 | Dhaka | Madaripur | Madaripur Sadar | 283074 | 3.20% | 9058 | 15 | 2,156 | 21,560 |
| 187 | Dhaka | Madaripur | Rajoir | 228710 | 3.30% | 7547 | 11 | 1,796 | 17,960 |
| 188 | Dhaka | Madaripur | Shibchar | 294066 | 6.70% | 19702 | 19 | 4,690 | 46,900 |
| | | Madaripur Total | | 1037500 | | 45573 | 59 | 10848 | 108,480 |
| 189 | Dhaka | Manikgani | Daulatpur | 156129 | 34.80% | 57813 | 8 | 14,582 | 145,820 |
| 190 | Dhaka | Manikgani | Ghior | 145292 | 19.60% | 28966 | 7 | 6,963 | 69,630 |
| 191 | Dhaka | Manikgani | Harirampur | 139318 | 22.30% | 31068 | 13 | 7,468 | 74,680 |
| 192 | Dhaka | Manikgani | Manikgani Sadar | 237715 | 25.60% | 60855 | 10 | 14,628 | 146,280 |
| 193 | Dhaka | Manikgani | Saturia | 171494 | 20.10% | 34470 | 9 | 8,286 | 82,860 |
| 194 | Dhaka | Manikgani | Shibalaya | 171873 | 24.10% | 41421 | 7 | 9,956 | 99,560 |
| 195 | Dhaka | Manikgani | Singair | 260566 | 26.00% | 67747 | 11 | 16,285 | 162,850 |
| | | Manikgani Total | | 1293387 | | 322346 | 65 | 78168 | 781,680 |
| 196 | Dhaka | Munshiganj | Ganaria | 157988 | 2.80% | 4424 | 8 | 1,053 | 10,530 |
| 197 | Dhaka | Munshiganj | Loharaj | 159242 | 3.30% | 5255 | 10 | 1,231 | 12,310 |
| 198 | Dhaka | Munshiganj | Munshiganj Sadar | 268444 | 7.10% | 19060 | 9 | 4,537 | 45,370 |
| 199 | Dhaka | Munshiganj | Serajdikhan | 288107 | 4.60% | 13253 | 14 | 3,155 | 31,550 |
| 200 | Dhaka | Munshiganj | Sreenagar | 259887 | 4.20% | 10915 | 14 | 2,598 | 25,980 |
| 201 | Dhaka | Munshiganj | Tongibari | 197173 | 3.90% | 7690 | 13 | 1,831 | 18,310 |
| | | Munshiganj Total | | 1330841 | | 60597 | 68 | 14425 | 144,250 |
| 202 | Dhaka | Narayanganj | Araihazar | 311342 | 4.50% | 14010 | 10 | 3,335 | 33,350 |
| 203 | Dhaka | Narayanganj | Sonargaon | 367566 | 2.00% | 7351 | 10 | 1,750 | 17,500 |
| 204 | Dhaka | Narayanganj | Bandar | 146550 | 3.20% | 4690 | 5 | 1,116 | 11,160 |
| 205 | Dhaka | Narayanganj | Narayanganj Sadar | 780510 | 3.20% | 24976 | 7 | 5,945 | 59,450 |
| 206 | Dhaka | Narayanganj | Rugani | 334691 | 5.10% | 17069 | 7 | 4,063 | 40,630 |
| | | Narayanganj Total | | 1940659 | | 68096 | 39 | 16209 | 162,090 |
| 207 | Dhaka | Narsingdi | Belabo | 190086 | 13.20% | 25091 | 8 | 5,973 | 59,730 |
| 208 | Dhaka | Narsingdi | Manohardi | 257477 | 11.90% | 30640 | 12 | 7,294 | 72,940 |
| 209 | Dhaka | Narsingdi | Narsingdi Sadar | 511827 | 5.20% | 26615 | 14 | 6,335 | 63,350 |
| 210 | Dhaka | Narsingdi | Palash | 126663 | 7.40% | 9373 | 4 | 2,231 | 22,310 |
| 211 | Dhaka | Narsingdi | Roytura | 500892 | 15.90% | 79642 | 24 | 18,958 | 189,580 |
| 212 | Dhaka | Narsingdi | Shibpur | 273570 | 7.60% | 20791 | 9 | 4,949 | 49,490 |
| | | Narsingdi Total | | 1860515 | | 192152 | 71 | 45740 | 457,400 |
| 213 | Dhaka | Rajbari | Baliakandi | 207086 | 30.10% | 62333 | 7 | 15,722 | 157,220 |
| 214 | Dhaka | Rajbari | Goalanda | 94069 | 32.60% | 30666 | 4 | 7,735 | 77,350 |
| 215 | Dhaka | Rajbari | Kalukhali | 154384 | 26.90% | 41529 | 7 | 9,982 | 99,820 |
| 216 | Dhaka | Rajbari | Pangsha | 214187 | 30.40% | 65113 | 10 | 16,423 | 164,230 |
| 217 | Dhaka | Rajbari | Rajbari Sadar | 275318 | 24.90% | 68554 | 14 | 16,479 | 164,790 |
| | | Rajbari Total | | 945044 | | 268195 | 42 | 66341 | 663,410 |
| 218 | Dhaka | Shariatpur | Bhedargani | 245065 | 25.50% | 62492 | 13 | 15,021 | 150,210 |
| 219 | Dhaka | Shariatpur | Damudya | 94761 | 19.60% | 18573 | 7 | 4,464 | 44,640 |
| 220 | Dhaka | Shariatpur | Gosairhat | 157665 | 25.30% | 39889 | 8 | 9,588 | 95,880 |

Rokyo

SA

J

| Sl. No | Division | District | Upazila | Population | Poverty Index | Poverty Population | Number of Union | No. Of VGF Card | VGF Rice (MT) 10 kg/Card |
|--------|------------|------------|--------------------|------------|---------------|--------------------|-----------------|-----------------|--------------------------|
| 221 | Dhaka | Shariatpur | Naria | | | | | | |
| 222 | Dhaka | Shariatpur | Shariatpur Sadar | 208871 | 18.70% | 39059 | 14 | 9,298 | 92,980 |
| 223 | Dhaka | Shariatpur | Zanjira | 160724 | 20.10% | 32306 | 11 | 7,765 | 77,650 |
| | | | Shariatpur Total | 172768 | 20.30% | 35072 | 12 | 8,430 | 84,300 |
| 224 | Dhaka | Tangail | Basail | 1039854 | | 227391 | 65 | 54566 | 545,660 |
| 225 | Dhaka | Tangail | Bhuapur | 141189 | 17.80% | 25132 | 6 | 5,982 | 59,820 |
| 226 | Dhaka | Tangail | Delduar | 161623 | 26.50% | 42830 | 6 | 10,295 | 102,950 |
| 227 | Dhaka | Tangail | Dhanbari | 207278 | 21.60% | 44772 | 8 | 10,762 | 107,620 |
| 228 | Dhaka | Tangail | Ghatail | 139943 | 25.10% | 35126 | 7 | 8,443 | 84,430 |
| 229 | Dhaka | Tangail | Gopalpur | 382714 | 20.50% | 78456 | 14 | 18,859 | 188,590 |
| 230 | Dhaka | Tangail | Kalihati | 202171 | 23.70% | 47915 | 7 | 11,517 | 115,170 |
| 231 | Dhaka | Tangail | Madhupur | 334236 | 20.90% | 69855 | 13 | 16,791 | 167,910 |
| 232 | Dhaka | Tangail | Mirzapur | 240387 | 30.60% | 73558 | 6 | 18,553 | 185,530 |
| 233 | Dhaka | Tangail | Nagarpur | 379179 | 20.10% | 75215 | 14 | 18,320 | 183,200 |
| 234 | Dhaka | Tangail | Sakhipur | 288092 | 34.40% | 99104 | 12 | 24,996 | 249,960 |
| 235 | Dhaka | Tangail | Tangail Sadar | 247657 | 19.20% | 47350 | 8 | 11,430 | 114,300 |
| | | | Tangail Total | 353692 | 27.50% | 97265 | 12 | 23,380 | 233,800 |
| | | | | 3078161 | | 737778 | 113 | 179328 | 1,793,280 |
| 236 | Mymensingh | Jamalpur | Bakshiganj | 168754 | 63.10% | 106484 | 7 | 35,747 | 357,470 |
| 237 | Mymensingh | Jamalpur | Dewanganj | 220106 | 63.20% | 139107 | 8 | 46,699 | 466,990 |
| 238 | Mymensingh | Jamalpur | Islampur | 259861 | 52.80% | 137207 | 12 | 46,061 | 460,610 |
| 239 | Mymensingh | Jamalpur | Jamalpur Sadar | 472308 | 49.30% | 232848 | 15 | 78,168 | 781,680 |
| 240 | Mymensingh | Jamalpur | Madarganj | 230439 | 60.80% | 140107 | 7 | 47,034 | 470,340 |
| 241 | Mymensingh | Jamalpur | Mandaha | 281862 | 49.90% | 140649 | 11 | 47,216 | 472,160 |
| 242 | Mymensingh | Jamalpur | Srishabari Upazila | 273158 | 41.00% | 111995 | 8 | 37,537 | 375,970 |
| | | | Jamalpur Total | 1906488 | | 1008397 | 68 | 338522 | 3,385,220 |
| 243 | Mymensingh | Mymensingh | Bhaluka | 391546 | 15.50% | 60690 | 11 | 14,447 | 144,470 |
| 244 | Mymensingh | Mymensingh | Dhobaura | 196284 | 42.20% | 82832 | 7 | 27,807 | 278,070 |
| 245 | Mymensingh | Mymensingh | Fulpara | 417409 | 26.30% | 109779 | 13 | 26,388 | 263,880 |
| 246 | Mymensingh | Mymensingh | Gaffargaon | 401421 | 21.20% | 85101 | 15 | 20,456 | 204,560 |
| 247 | Mymensingh | Mymensingh | Gauripur | 297487 | 34.40% | 102336 | 10 | 25,811 | 258,110 |
| 248 | Mymensingh | Mymensingh | Haluaghat | 290043 | 36.60% | 106156 | 12 | 26,775 | 267,750 |
| 249 | Mymensingh | Mymensingh | Ishwarganj | 347717 | 32.90% | 114399 | 11 | 23,854 | 238,540 |
| 250 | Mymensingh | Mymensingh | Mymensingh Sadar | 439656 | 27.40% | 120466 | 11 | 28,957 | 289,570 |
| 251 | Mymensingh | Mymensingh | Muktagachha | 365558 | 25.20% | 92121 | 10 | 22,143 | 221,430 |
| 252 | Mymensingh | Mymensingh | Nandail | 369419 | 32.60% | 120431 | 13 | 30,375 | 303,750 |
| 253 | Mymensingh | Mymensingh | Phulpur | 277918 | 30.80% | 85599 | 10 | 21,590 | 215,900 |
| 254 | Mymensingh | Mymensingh | Tarakanda | 309729 | 32.50% | 100662 | 10 | 23,389 | 233,890 |
| 255 | Mymensingh | Mymensingh | Trishal | 384561 | 20.60% | 79220 | 12 | 19,042 | 190,420 |
| | | | Mymensingh Total | 4488748 | | 1259752 | 145 | 318034 | 3,180,340 |
| 256 | Mymensingh | Netrakona | Atpara | 144624 | 36.40% | 52643 | 7 | 13,278 | 132,780 |
| 257 | Mymensingh | Netrakona | Barhatta | 120449 | 42.20% | 76149 | 7 | 25,563 | 255,630 |
| 258 | Mymensingh | Netrakona | Durgapur | 200567 | 41.10% | 82433 | 7 | 27,673 | 276,730 |
| 259 | Mymensingh | Netrakona | Khaliajuri | 97450 | 36.30% | 35374 | 6 | 8,922 | 89,220 |
| 260 | Mymensingh | Netrakona | Kalmakanda | 271912 | 43.20% | 117466 | 8 | 39,434 | 394,340 |
| 261 | Mymensingh | Netrakona | Kendua | 282366 | 38.00% | 107299 | 13 | 27,063 | 270,630 |
| 262 | Mymensingh | Netrakona | Madan | 137092 | 36.40% | 49901 | 8 | 12,586 | 125,860 |
| 263 | Mymensingh | Netrakona | Mohanganj | 140314 | 38.40% | 53881 | 7 | 13,590 | 135,900 |
| 264 | Mymensingh | Netrakona | Netrakona Sadar | 280849 | 36.20% | 101667 | 12 | 25,643 | 256,430 |
| 265 | Mymensingh | Netrakona | Purbadhala | 310834 | 35.30% | 109724 | 11 | 27,675 | 276,750 |
| | | | Netrakona Total | 2046457 | | 786537 | 86 | 221427 | 2,214,270 |
| 266 | Mymensingh | Sherpur | Jhenaigati | 160452 | 31.20% | 50061 | 7 | 12,627 | 126,270 |
| 267 | Mymensingh | Sherpur | Nakla | 156599 | 35.30% | 55279 | 9 | 13,943 | 139,430 |
| 268 | Mymensingh | Sherpur | Nalitabari | 224219 | 43.50% | 97535 | 12 | 32,743 | 327,430 |
| 269 | Mymensingh | Sherpur | Sherpur Sadar | 399200 | 52.80% | 210778 | 14 | 70,759 | 707,590 |
| 270 | Mymensingh | Sherpur | Sreebardi | 235479 | 36.20% | 85243 | 10 | 21,500 | 215,000 |
| | | | Sherpur Total | 1175949 | | 498896 | 52 | 151572 | 1,515,720 |
| 271 | Khulna | Bagerhat | Bagerhat Sadar | 217316 | 23.80% | 51721 | 10 | 12,432 | 124,320 |
| 272 | Khulna | Bagerhat | Chitalmari | 138810 | 16.00% | 22210 | 7 | 5,287 | 52,870 |
| 273 | Khulna | Bagerhat | Fakirhat | 137789 | 22.40% | 30865 | 8 | 7,419 | 74,190 |
| 274 | Khulna | Bagerhat | Kachua | 97011 | 22.50% | 21827 | 7 | 5,247 | 52,470 |
| 275 | Khulna | Bagerhat | Mollahat | 130878 | 24.00% | 31411 | 7 | 7,550 | 75,500 |
| 276 | Khulna | Bagerhat | Mongla | 96711 | 30.20% | 29207 | 6 | 7,367 | 73,670 |
| 277 | Khulna | Bagerhat | Morrelgani | 272835 | 25.50% | 69573 | 16 | 16,723 | 167,230 |
| 278 | Khulna | Bagerhat | Rampal | 154965 | 15.80% | 24484 | 10 | 5,828 | 58,280 |
| 279 | Khulna | Bagerhat | Sarankhola | 119084 | 25.60% | 30486 | 4 | 7,328 | 73,280 |
| | | | Bagerhat Total | 1365399 | | 311784 | 75 | 75181 | 751,810 |
| 280 | Khulna | Chuadanga | Alamdanga | 313874 | 27.90% | 87571 | 15 | 21,050 | 210,500 |
| 281 | Khulna | Chuadanga | Chuadanga Sadar | 234063 | 32.30% | 75602 | 10 | 19,069 | 190,690 |
| 282 | Khulna | Chuadanga | Damurhuda | 256121 | 27.20% | 69665 | 8 | 16,746 | 167,460 |
| 283 | Khulna | Chuadanga | Jiban Nagar | 154063 | 28.20% | 43446 | 8 | 10,443 | 104,430 |

Rokyo

| Sl. No | Division | District | Upazila | Population | Poverty Index (2016) | Poverty Population | Number of Union | No. Of VGF Card | VGF Rice (MT) 10 kg/Card |
|--------|----------|------------------------|------------------|----------------|----------------------|--------------------|-----------------|-----------------|--------------------------|
| | | Chuadanga Total | | 958121 | | 276284 | 41 | 67308 | 673.080 |
| 284 | Khulna | Jessore | Abhaynagar | 176578 | 21.40% | 37788 | 8 | 9,083 | 90.830 |
| 285 | Khulna | Jessore | Bagher Para | 208607 | 31.10% | 64877 | 9 | 16,363 | 163.630 |
| 286 | Khulna | Jessore | Chaugachha | 209948 | 24.70% | 51857 | 11 | 12,465 | 124.650 |
| 287 | Khulna | Jessore | Jhikargachha | 266134 | 23.80% | 63340 | 11 | 15,225 | 152.250 |
| 288 | Khulna | Jessore | Keshabpur | 227062 | 29.60% | 67210 | 11 | 16,952 | 169.520 |
| 289 | Khulna | Jessore | Jessore Sadar | 525561 | 24.80% | 130339 | 15 | 31,330 | 313.300 |
| 290 | Khulna | Jessore | Manirampur | 389283 | 30.30% | 117953 | 17 | 29,750 | 297.500 |
| 291 | Khulna | Jessore | Sharsha | 304804 | 30.70% | 93575 | 11 | 23,602 | 236.020 |
| | | Jessore Total | | 2307977 | | 626939 | 93 | 154770 | 1,547.700 |
| 292 | Khulna | Jhenaidah | Harinakunda | 175702 | 48.90% | 85918 | 8 | 28,843 | 288.430 |
| 293 | Khulna | Jhenaidah | Jhenaidah Sadar | 348098 | 34.30% | 119398 | 17 | 30,115 | 301.150 |
| 294 | Khulna | Jhenaidah | Kaligani | 237027 | 25.60% | 60679 | 11 | 14,586 | 145.860 |
| 295 | Khulna | Jhenaidah | Kotchandpur | 108027 | 29.60% | 31976 | 5 | 8,065 | 80.650 |
| 296 | Khulna | Jhenaidah | Maheshpur | 304844 | 32.10% | 97855 | 12 | 24,681 | 246.810 |
| 297 | Khulna | Jhenaidah | Shailkupa | 326375 | 38.10% | 124349 | 14 | 31,364 | 313.640 |
| | | Jhenaidah Total | | 1500073 | | 520175 | 67 | 137654 | 1,376.540 |
| 298 | Khulna | Khulna | Batiaghata | 171691 | 30.20% | 51851 | 7 | 13,078 | 130.780 |
| 299 | Khulna | Khulna | Dacope | 137877 | 30.30% | 41777 | 9 | 10,537 | 105.370 |
| 300 | Khulna | Khulna | Dumuria | 305675 | 33.90% | 103624 | 14 | 26,136 | 261.360 |
| 301 | Khulna | Khulna | Dighalia | 153987 | 33.90% | 52202 | 6 | 13,167 | 131.670 |
| 302 | Khulna | Khulna | Koyra | 193931 | 36.70% | 71173 | 7 | 17,951 | 179.510 |
| 303 | Khulna | Khulna | Paikgachha | 231966 | 36.90% | 85595 | 10 | 21,589 | 215.890 |
| 304 | Khulna | Khulna | Phultala | 133374 | 35.30% | 47081 | 4 | 11,875 | 118.750 |
| 305 | Khulna | Khulna | Rupsa | 179519 | 31.00% | 55651 | 5 | 14,036 | 140.360 |
| 306 | Khulna | Khulna | Terokhada | 116709 | 34.20% | 39914 | 6 | 10,067 | 100.670 |
| | | Khulna Total | | 1624729 | | 548868 | 68 | 138436 | 1,384.360 |
| 307 | Khulna | Kushtia | Bheramara | 177960 | 23.70% | 42177 | 6 | 10,138 | 101.380 |
| 308 | Khulna | Kushtia | Daulatpur | 456372 | 23.70% | 108160 | 14 | 25,999 | 259.990 |
| 309 | Khulna | Kushtia | Khoksa | 111946 | 14.90% | 16680 | 9 | 3,970 | 39.700 |
| 310 | Khulna | Kushtia | Kumarkhali | 301543 | 14.50% | 43724 | 11 | 10,408 | 104.080 |
| 311 | Khulna | Kushtia | Kushtia Sadar | 393832 | 11.20% | 44109 | 14 | 10,500 | 105.000 |
| 312 | Khulna | Kushtia | Mirpur | 307698 | 18.90% | 58155 | 13 | 13,843 | 138.430 |
| | | Kushtia Total | | 1749351 | | 313005 | 67 | 74858 | 748.580 |
| 313 | Khulna | Magura | Magura Sadar | 281752 | 51.70% | 145666 | 13 | 48,900 | 489.000 |
| 314 | Khulna | Magura | Mohammadpur | 207905 | 62.40% | 129733 | 8 | 43,552 | 435.520 |
| 315 | Khulna | Magura | Shalikhha | 163658 | 59.20% | 96886 | 7 | 32,525 | 325.250 |
| 316 | Khulna | Magura | Sreepur | 166749 | 54.30% | 90545 | 8 | 30,396 | 303.960 |
| | | Magura Total | | 820064 | | 462830 | 36 | 155373 | 1,553.730 |
| 317 | Khulna | Meherpur | Garieni | 274107 | 46.80% | 128282 | 9 | 43,065 | 430.650 |
| 318 | Khulna | Meherpur | Mujib Nagar | 99143 | 21.00% | 20820 | 4 | 5,005 | 50.050 |
| 319 | Khulna | Meherpur | Meherpur Sadar | 213509 | 22.70% | 48457 | 7 | 11,650 | 116.500 |
| | | Meherpur Total | | 586759 | | 197569 | 20 | 59720 | 597.200 |
| 320 | Khulna | Narail | Kalia | 200524 | 16.50% | 33086 | 14 | 7,876 | 78.760 |
| 321 | Khulna | Narail | Lohagara | 203304 | 10.60% | 21550 | 12 | 5,130 | 51.300 |
| 322 | Khulna | Narail | Narail Sadar | 230573 | 12.90% | 29744 | 13 | 7,080 | 70.800 |
| | | Narail Total | | 634401 | | 84380 | 39 | 20086 | 200.860 |
| 323 | Khulna | Satkhira | Assasuni | 268154 | 12.40% | 33251 | 11 | 7,915 | 79.150 |
| 324 | Khulna | Satkhira | Debhata | 125358 | 7.90% | 9903 | 5 | 2,357 | 23.570 |
| 325 | Khulna | Satkhira | Kalaroa | 210742 | 15.60% | 32876 | 12 | 7,826 | 78.260 |
| 326 | Khulna | Satkhira | Kaligani | 274889 | 14.00% | 38484 | 12 | 9,161 | 91.610 |
| 327 | Khulna | Satkhira | Satkhira Sadar | 347570 | 19.80% | 68819 | 14 | 16,542 | 165.420 |
| 328 | Khulna | Satkhira | Shyamnagar | 318254 | 17.60% | 56013 | 12 | 13,333 | 133.330 |
| 329 | Khulna | Satkhira | Tala | 299820 | 19.30% | 57865 | 12 | 13,909 | 139.090 |
| | | Satkhira Total | | 1844787 | | 297211 | 78 | 71043 | 710.430 |
| 330 | Raishahi | Bogra | Adamdighi | 164149 | 24.60% | 40381 | 6 | 9,706 | 97.060 |
| 331 | Raishahi | Bogra | Bogra Sadar | 204617 | 14.50% | 29669 | 11 | 7,062 | 70.620 |
| 332 | Raishahi | Bogra | Dhynat | 278198 | 32.60% | 90693 | 10 | 22,875 | 228.750 |
| 333 | Raishahi | Bogra | Dhupchanchia | 139325 | 25.90% | 36085 | 6 | 8,674 | 86.740 |
| 334 | Raishahi | Bogra | Gabtali | 298133 | 30.40% | 90632 | 11 | 22,859 | 228.590 |
| 335 | Raishahi | Bogra | Kahaloo | 208489 | 17.10% | 35652 | 9 | 8,487 | 84.870 |
| 336 | Raishahi | Bogra | Nandigram | 162306 | 27.10% | 43985 | 5 | 10,573 | 105.730 |
| 337 | Raishahi | Bogra | Sariakandi | 252176 | 36.30% | 91540 | 12 | 23,088 | 230.880 |
| 338 | Raishahi | Bogra | Shajahanpur | 227664 | 10.10% | 22994 | 9 | 5,473 | 54.730 |
| 339 | Raishahi | Bogra | Sherpur | 307673 | 22.60% | 69534 | 10 | 16,714 | 167.140 |
| 340 | Raishahi | Bogra | Shibgani | 357057 | 23.80% | 84980 | 12 | 20,427 | 204.270 |
| 341 | Raishahi | Bogra | Sonatola | 162058 | 37.70% | 61096 | 7 | 15,410 | 154.100 |
| | | Bogra Total | | 2761845 | | 697241 | 108 | 171348 | 1,713.480 |
| 342 | Raishahi | Chapai | Bholahat | 103301 | 37.90% | 39151 | 4 | 9,875 | 98.750 |
| 343 | Raishahi | Chapai | Gomastapur | 240882 | 41.80% | 100689 | 8 | 33,802 | 338.020 |
| 344 | Raishahi | Chapai | Nachole | 129263 | 40.30% | 52093 | 4 | 17,488 | 174.880 |
| 345 | Raishahi | Chapai | Chapai Nababganj | 349861 | 46.70% | 163385 | 14 | 54,849 | 548.490 |

Rekaya

| Sl. No | Division | District | Upazila | Population | Poverty Index (2016) | Poverty Population | Number of Union | No. Of VGF Card | VGF Rice (MT) 10 kg/Card |
|--------|----------|------------------------|-----------------|----------------|----------------------|--------------------|-----------------|-----------------|--------------------------|
| 346 | Rajshahi | Chapai | Shibganj | 548485 | 40.10% | 219942 | 15 | 73,835 | 738,350 |
| | | Chapai | | 1371792 | | 575260 | 45 | 189849 | 1,898,490 |
| 347 | Rajshahi | Joypurhat | Akkelpur | 113392 | 21.40% | 24266 | 5 | 5,833 | 58,330 |
| 348 | Rajshahi | Joypurhat | Joypurhat Sadar | 220025 | 13.10% | 28823 | 9 | 6,861 | 68,610 |
| 349 | Rajshahi | Joypurhat | Kalai | 126733 | 21.50% | 27248 | 5 | 6,550 | 65,500 |
| 350 | Rajshahi | Joypurhat | Khetlal | 88983 | 29.30% | 26072 | 5 | 6,576 | 65,760 |
| 351 | Rajshahi | Joypurhat | Panchbibi | 213092 | 18.30% | 38996 | 8 | 9,283 | 92,830 |
| | | Joypurhat Total | | 762225 | | 145405 | 32 | 35103 | 351,030 |
| 352 | Rajshahi | Naogaon | Atrai | 193256 | 31.40% | 60682 | 8 | 15,305 | 153,050 |
| 353 | Rajshahi | Naogaon | Badalgachhi | 201342 | 34.00% | 68456 | 8 | 17,266 | 172,660 |
| 354 | Rajshahi | Naogaon | Dhamoirhat | 169772 | 28.10% | 47706 | 8 | 11,467 | 114,670 |
| 355 | Rajshahi | Naogaon | Manda | 363858 | 34.10% | 124076 | 14 | 31,295 | 312,950 |
| 356 | Rajshahi | Naogaon | Mahadebpur | 292859 | 38.70% | 113336 | 10 | 28,586 | 285,860 |
| 357 | Rajshahi | Naogaon | Naogaon Sadar | 254599 | 31.20% | 79435 | 12 | 20,035 | 200,350 |
| 358 | Rajshahi | Naogaon | Niamatpur | 248351 | 47.80% | 118712 | 8 | 39,852 | 398,520 |
| 359 | Rajshahi | Naogaon | Patnitala | 210230 | 34.80% | 73160 | 11 | 18,453 | 184,530 |
| 360 | Rajshahi | Naogaon | Porsha | 132095 | 48.70% | 64330 | 6 | 21,596 | 215,960 |
| 361 | Rajshahi | Naogaon | Raninagar | 185808 | 31.70% | 58901 | 8 | 14,856 | 148,560 |
| 362 | Rajshahi | Naogaon | Sapahar | 161792 | 47.30% | 77013 | 6 | 25,553 | 258,530 |
| | | Naogaon Total | | 2413962 | | 885807 | 99 | 244564 | 2,445,640 |
| 363 | Rajshahi | Natore | Bagatipara | 121029 | 18.20% | 22027 | 5 | 5,243 | 52,430 |
| 364 | Rajshahi | Natore | Baraigram | 240149 | 25.90% | 62199 | 7 | 14,951 | 149,510 |
| 365 | Rajshahi | Natore | Gurudaspur | 181981 | 32.50% | 59144 | 6 | 14,917 | 149,170 |
| 366 | Rajshahi | Natore | Lalpur | 253363 | 20.90% | 52953 | 10 | 12,728 | 127,280 |
| 367 | Rajshahi | Natore | Naldanga | 119038 | 19.50% | 23212 | 5 | 5,580 | 55,800 |
| 368 | Rajshahi | Natore | Natore Sadar | 231915 | 18.60% | 43136 | 7 | 10,268 | 102,680 |
| 369 | Rajshahi | Natore | Singra | 331190 | 34.00% | 112605 | 12 | 28,402 | 284,020 |
| | | Natore Total | | 1478665 | | 375276 | 52 | 92089 | 920,890 |
| 370 | Rajshahi | Pabna | Atgharia | 143568 | 27.50% | 39481 | 5 | 9,490 | 94,900 |
| 371 | Rajshahi | Pabna | Bera | 206725 | 43.30% | 89512 | 9 | 30,049 | 300,490 |
| 372 | Rajshahi | Pabna | Bhangura | 110773 | 25.00% | 32124 | 6 | 8,102 | 81,020 |
| 373 | Rajshahi | Pabna | Chandmohar | 276678 | 29.10% | 80513 | 11 | 20,307 | 203,070 |
| 374 | Rajshahi | Pabna | Faridpur | 116525 | 29.40% | 34200 | 6 | 8,626 | 86,260 |
| 375 | Rajshahi | Pabna | Ishwardi | 247677 | 26.10% | 64644 | 7 | 15,539 | 155,390 |
| 376 | Rajshahi | Pabna | Pabna Sadar | 446472 | 27.00% | 120547 | 10 | 28,976 | 289,760 |
| 377 | Rajshahi | Pabna | Santhia | 341597 | 25.50% | 87107 | 10 | 20,938 | 209,380 |
| 378 | Rajshahi | Pabna | Sujanagar | 252635 | 39.90% | 100801 | 10 | 25,424 | 254,240 |
| | | Pabna Total | | 2142450 | | 648929 | 74 | 167451 | 1,674,510 |
| 379 | Rajshahi | Rajshahi | Bagha | 140010 | 19.10% | 26742 | 7 | 6,428 | 64,280 |
| 380 | Rajshahi | Rajshahi | Baghmara | 318765 | 12.60% | 40164 | 16 | 9,561 | 95,610 |
| 381 | Rajshahi | Rajshahi | Charhat | 168379 | 13.00% | 21889 | 6 | 5,210 | 52,100 |
| 382 | Rajshahi | Rajshahi | Durgapur | 159174 | 12.70% | 20215 | 7 | 4,812 | 48,120 |
| 383 | Rajshahi | Rajshahi | Godagari | 274589 | 30.70% | 84299 | 9 | 21,262 | 212,620 |
| 384 | Rajshahi | Rajshahi | Mohanpur | 150376 | 12.30% | 18496 | 6 | 4,403 | 44,030 |
| 385 | Rajshahi | Rajshahi | Paba | 228464 | 12.50% | 29243 | 8 | 6,961 | 69,610 |
| 386 | Rajshahi | Rajshahi | Puthia | 186880 | 10.70% | 19996 | 6 | 4,760 | 47,600 |
| 387 | Rajshahi | Rajshahi | Tanore | 137861 | 21.30% | 30054 | 7 | 7,224 | 72,240 |
| | | Rajshahi Total | | 1764498 | | 291098 | 72 | 70621 | 706,210 |
| 388 | Rajshahi | Sirajganj | Belkuchi | 277471 | 36.30% | 100722 | 6 | 25,404 | 254,040 |
| 389 | Rajshahi | Sirajganj | Chauhai | 160063 | 34.30% | 54902 | 7 | 13,848 | 138,480 |
| 390 | Rajshahi | Sirajganj | Kamarkhanda | 138645 | 29.30% | 40623 | 4 | 10,246 | 102,460 |
| 391 | Rajshahi | Sirajganj | Kazipur | 262042 | 25.00% | 65511 | 12 | 15,747 | 157,470 |
| 392 | Rajshahi | Sirajganj | Royganj | 300348 | 33.40% | 100316 | 9 | 25,302 | 253,020 |
| 393 | Rajshahi | Sirajganj | Shahiadar | 496569 | 35.20% | 174792 | 13 | 44,086 | 440,860 |
| 394 | Rajshahi | Sirajganj | Sirajganj Sadar | 396242 | 31.00% | 12835 | 10 | 30,982 | 309,820 |
| 395 | Rajshahi | Sirajganj | Tarash | 197214 | 29.80% | 58770 | 8 | 14,823 | 148,230 |
| 396 | Rajshahi | Sirajganj | Ullah Para | 492463 | 28.60% | 140844 | 14 | 33,855 | 338,550 |
| | | Sirajganj Total | | 2721057 | | 899315 | 83 | 214293 | 2,142,930 |
| 397 | Rangpur | Dinaipur | Birampur | 128630 | 59.50% | 76535 | 7 | 25,693 | 256,930 |
| 398 | Rangpur | Dinaipur | Birganj | 297786 | 67.20% | 200112 | 11 | 67,178 | 671,780 |
| 399 | Rangpur | Dinaipur | Biral | 257925 | 65.10% | 167909 | 12 | 56,368 | 563,680 |
| 400 | Rangpur | Dinaipur | Bochagani | 132714 | 59.20% | 78567 | 6 | 26,375 | 263,750 |
| 401 | Rangpur | Dinaipur | Chirirbandar | 292500 | 64.10% | 187493 | 12 | 62,942 | 629,420 |
| 402 | Rangpur | Dinaipur | Fulbari | 141237 | 60.80% | 85872 | 7 | 28,827 | 288,270 |
| 403 | Rangpur | Dinaipur | Ghoraghat | 95023 | 64.10% | 60910 | 4 | 20,448 | 204,480 |
| 404 | Rangpur | Dinaipur | Hakimpur | 64186 | 63.90% | 41015 | 3 | 13,769 | 137,690 |
| 405 | Rangpur | Dinaipur | Kaharole | 154432 | 63.90% | 98682 | 6 | 33,128 | 331,280 |
| 406 | Rangpur | Dinaipur | Khansama | 171764 | 63.20% | 117143 | 6 | 39,325 | 393,250 |
| 407 | Rangpur | Dinaipur | Dinaipur Sadar | 297870 | 64.10% | 190935 | 10 | 64,097 | 640,970 |
| 408 | Rangpur | Dinaipur | Nawabganj | 229337 | 64.40% | 147693 | 9 | 49,581 | 495,810 |
| 409 | Rangpur | Dinaipur | Parbatipur | 335960 | 63.80% | 214342 | 10 | 71,955 | 719,550 |
| | | Dinaipur Total | | 2599364 | | 1687208 | 103 | 559686 | 5,596,860 |

Rokyo

[Handwritten signature]

[Handwritten signature]

| Sl. No | Division | District | Upazila | Population | Poverty Index (2016) | Poverty Population | Number of Union | No. Of VGF Card | VGF Rice (MT) 10 kg/Card |
|--------|----------|-------------------------|-------------------|----------------|----------------------|--------------------|-----------------|-----------------|--------------------------|
| 410 | Rangpur | Gaibandha | Fulchhari | 165334 | 48.00% | 79360 | 7 | 26.641 | 266.410 |
| 411 | Rangpur | Gaibandha | Gaibandha Sadar | 369435 | 46.60% | 172157 | 13 | 57.794 | 577.940 |
| 412 | Rangpur | Gaibandha | Gobindagani | 476281 | 41.50% | 197657 | 17 | 66.354 | 663.540 |
| 413 | Rangpur | Gaibandha | Palashbari | 244810 | 41.90% | 102575 | 9 | 34.435 | 344.350 |
| 414 | Rangpur | Gaibandha | Sadullapur | 287426 | 42.50% | 122156 | 11 | 41.008 | 410.080 |
| 415 | Rangpur | Gaibandha | Saghata | 267819 | 44.90% | 120251 | 10 | 40.369 | 403.690 |
| 416 | Rangpur | Gaibandha | Sundargani | 444752 | 47.60% | 211702 | 15 | 71.069 | 710.690 |
| | | Gaibandha Total | | 2255857 | | 1005858 | 82 | 337670 | 3,376.700 |
| 417 | Rangpur | Kurigram | Bhurungamari | 232781 | 71.90% | 167370 | 10 | 56.187 | 561.870 |
| 418 | Rangpur | Kurigram | Char Rajibpur | 73373 | 79.80% | 58552 | 3 | 19.656 | 196.560 |
| 419 | Rangpur | Kurigram | Chilmari | 122841 | 73.50% | 90288 | 6 | 30.310 | 303.100 |
| 420 | Rangpur | Kurigram | Phulbari | 166779 | 69.00% | 115078 | 6 | 38.632 | 386.320 |
| 421 | Rangpur | Kurigram | Kurigram Sadar | 235156 | 72.60% | 170723 | 8 | 57.312 | 573.120 |
| 422 | Rangpur | Kurigram | Nageshwari | 331969 | 72.70% | 241341 | 14 | 81.019 | 810.190 |
| 423 | Rangpur | Kurigram | Rajarhat | 182981 | 70.10% | 128270 | 7 | 43.061 | 430.610 |
| 424 | Rangpur | Kurigram | Raumari | 187089 | 76.40% | 142936 | 6 | 47.984 | 479.840 |
| 425 | Rangpur | Kurigram | Ulipur | 349274 | 70.80% | 247286 | 13 | 83.015 | 830.150 |
| | | Kurigram Total | | 1882243 | | 1361844 | 73 | 457176 | 4,571.760 |
| 426 | Rangpur | Lalmonirhat | Aditmari | 224796 | 37.90% | 85198 | 8 | 21.489 | 214.890 |
| 427 | Rangpur | Lalmonirhat | Hatibandha | 234427 | 39.00% | 91427 | 12 | 23.060 | 230.600 |
| 428 | Rangpur | Lalmonirhat | Kaliganj | 245595 | 36.90% | 90625 | 8 | 22.858 | 228.580 |
| 429 | Rangpur | Lalmonirhat | Lalmonirhat Sadar | 274166 | 40.10% | 109941 | 9 | 36.907 | 369.070 |
| 430 | Rangpur | Lalmonirhat | Patgram | 203882 | 40.50% | 82572 | 8 | 27.720 | 277.200 |
| | | Lalmonirhat | | 1182866 | | 459763 | 45 | 132034 | 1,320.340 |
| 431 | Rangpur | Nilphamari | Dimla | 283426 | 43.00% | 121873 | 10 | 40.913 | 409.130 |
| 432 | Rangpur | Nilphamari | Domar Upazila | 232402 | 44.10% | 102489 | 10 | 34.406 | 344.060 |
| 433 | Rangpur | Nilphamari | Jaldhaka | 294461 | 43.80% | 128974 | 11 | 43.297 | 432.970 |
| 434 | Rangpur | Nilphamari | Kishoregani | 261069 | 39.80% | 103905 | 9 | 26.207 | 262.070 |
| 435 | Rangpur | Nilphamari | Nilphamari Sadar | 389776 | 42.10% | 164096 | 15 | 55.087 | 550.870 |
| 436 | Rangpur | Nilphamari | Saidpur Upazila | 265461 | 43.10% | 114414 | 5 | 38.409 | 384.090 |
| | | Nilphamari Total | | 1726595 | | 735751 | 60 | 238319 | 2,383.190 |
| 437 | Rangpur | Panchagarh | Atwari | 133650 | 9.30% | 12429 | 6 | 2.959 | 29.590 |
| 438 | Rangpur | Panchagarh | Boda | 220730 | 25.40% | 56065 | 10 | 13.476 | 134.760 |
| 439 | Rangpur | Panchagarh | Dubiganj | 224718 | 17.80% | 40000 | 10 | 9.522 | 95.220 |
| 440 | Rangpur | Panchagarh | Panchagarh Sadar | 228199 | 37.60% | 85803 | 10 | 21.641 | 216.410 |
| 441 | Rangpur | Panchagarh | Tentulia | 125454 | 25.70% | 32242 | 7 | 7.750 | 77.500 |
| | | Panchagarh Total | | 932751 | | 226539 | 43 | 55348 | 553.480 |
| 442 | Rangpur | Rangpur | Badargani | 262460 | 36.10% | 94748 | 10 | 23.898 | 238.980 |
| 443 | Rangpur | Rangpur | Gangachara | 271423 | 47.00% | 127569 | 9 | 42.825 | 428.250 |
| 444 | Rangpur | Rangpur | Kaunia | 166380 | 49.40% | 82192 | 6 | 27.592 | 275.920 |
| 445 | Rangpur | Rangpur | Rangpur Saria | 165301 | 37.50% | 61988 | 5 | 15.635 | 156.350 |
| 446 | Rangpur | Rangpur | Mitha Pukur | 508133 | 40.10% | 203761 | 17 | 68.103 | 684.030 |
| 447 | Rangpur | Rangpur | Pirgachha | 313319 | 46.00% | 144127 | 9 | 48.384 | 483.840 |
| 448 | Rangpur | Rangpur | Pirgani | 385499 | 39.30% | 151501 | 15 | 38.212 | 382.120 |
| 449 | Rangpur | Rangpur | Taragani | 142506 | 38.10% | 54295 | 5 | 13.694 | 136.940 |
| | | Rangpur Total | | 2215021 | | 920181 | 76 | 278643 | 2,786.430 |
| 450 | Rangpur | Thakurgaon | Baliadangi | 195049 | 31.20% | 60855 | 8 | 15.349 | 153.490 |
| 451 | Rangpur | Thakurgaon | Haripur | 147947 | 35.70% | 52817 | 6 | 13.322 | 133.220 |
| 452 | Rangpur | Thakurgaon | Pirgani | 215835 | 34.30% | 74031 | 10 | 18.672 | 186.720 |
| 453 | Rangpur | Thakurgaon | Ranisankail | 204522 | 35.20% | 71992 | 8 | 18.158 | 181.580 |
| 454 | Rangpur | Thakurgaon | Thakurgaon Sadar | 500638 | 36.70% | 183734 | 21 | 46.342 | 463.420 |
| | | Thakurgaon | | 1263991 | | 443429 | 53 | 111843 | 1,118.430 |
| 455 | Sylhet | Habiganj | Aimirigani | 100912 | 21.30% | 21494 | 5 | 5.167 | 51.670 |
| 456 | Sylhet | Habiganj | Bahubal | 197997 | 13.70% | 27126 | 7 | 6.457 | 64.570 |
| 457 | Sylhet | Habiganj | Baniachong | 332530 | 17.10% | 56863 | 15 | 13.536 | 135.360 |
| 458 | Sylhet | Habiganj | Chunarughat | 282459 | 21.50% | 60729 | 10 | 14.598 | 145.980 |
| 459 | Sylhet | Habiganj | Habiganj Sadar | 193712 | 11.40% | 22083 | 8 | 5.257 | 52.570 |
| 460 | Sylhet | Habiganj | Lakhai | 148811 | 18.30% | 27232 | 6 | 6.482 | 64.820 |
| 461 | Sylhet | Habiganj | Madhabpur | 297086 | 19.10% | 56743 | 11 | 13.639 | 136.390 |
| 462 | Sylhet | Habiganj | Nabiganj | 321190 | 16.90% | 54281 | 13 | 12.921 | 129.210 |
| 463 | Sylhet | Habiganj | Shaistaganj | 42555 | 12.80% | 5447 | 3 | 1.297 | 12.970 |
| | | Habiganj Total | | 1917252 | | 331998 | 78 | 79354 | 793.540 |
| 464 | Sylhet | Maulvibazar | Barlekha | 235373 | 10.40% | 24479 | 10 | 5.827 | 58.270 |
| 465 | Sylhet | Maulvibazar | Juri | 148958 | 20.60% | 30685 | 6 | 7.376 | 73.760 |
| 466 | Sylhet | Maulvibazar | KamalGANI | 242252 | 15.60% | 37791 | 9 | 8.996 | 89.960 |
| 467 | Sylhet | Maulvibazar | Kulaura | 334045 | 10.80% | 36077 | 13 | 8.588 | 85.880 |
| 468 | Sylhet | Maulvibazar | Maulvibazar Sadar | 285931 | 13.40% | 38315 | 12 | 9.120 | 91.200 |
| 469 | Sylhet | Maulvibazar | Rajapur | 232666 | 11.40% | 26524 | 8 | 6.314 | 63.140 |
| 470 | Sylhet | Maulvibazar | Sreemangal | 294994 | 25.20% | 74338 | 9 | 17.869 | 178.690 |
| | | Maulvibazar | | 1774219 | | 258209 | 67 | 64090 | 640.900 |
| 471 | Sylhet | Sunamganj | Bishwambarpur | 156381 | 17.30% | 27054 | 5 | 6.440 | 64.400 |
| 472 | Sylhet | Sunamganj | Chhatak | 289891 | 19.50% | 56529 | 13 | 13.588 | 135.880 |
| 473 | Sylhet | Sunamganj | Shantigani | 183881 | 20.20% | 37144 | 8 | 8.928 | 89.280 |

Rokyo

| Sl. No | Division | District | Upazila | Population | Poverty Index (2016) | Poverty Population | Number of Union | No. Of VGF Card | VGF Rice (MT) 10 kg/Card |
|--------|----------|-----------------|-----------------|------------|----------------------|--------------------|-----------------|-----------------|--------------------------|
| 474 | Sylhet | Sunamganj | Derai | 215533 | 35.60% | 76730 | 9 | 19,353 | 193,530 |
| 475 | Sylhet | Sunamganj | Dharampasha | 133921 | 17.80% | 23838 | 6 | 5,674 | 56,740 |
| 476 | Sylhet | Sunamganj | Modhonagar | 89281 | 17.80% | 15892 | 4 | 3,783 | 37,830 |
| 477 | Sylhet | Sunamganj | Dowarabazar | 228460 | 15.60% | 35640 | 9 | 8,484 | 84,840 |
| 478 | Sylhet | Sunamganj | Jagannathpur | 218791 | 22.60% | 49447 | 8 | 11,886 | 118,860 |
| 479 | Sylhet | Sunamganj | Jamalganj | 167260 | 26.80% | 44826 | 6 | 10,775 | 107,750 |
| 480 | Sylhet | Sunamganj | Sulla | 113743 | 60.90% | 69269 | 4 | 23,254 | 232,540 |
| 481 | Sylhet | Sunamganj | Sunamganj Sadar | 213687 | 19.90% | 42524 | 9 | 10,222 | 102,220 |
| 482 | Sylhet | Sunamganj | Tahirpur | 215200 | 26.20% | 56382 | 7 | 13,553 | 135,530 |
| | | Sunamganj Total | | 2226029 | | 535275 | 88 | 135940 | 1,359,400 |
| 483 | Sylhet | Sylhet | Balagani | 118943 | 17.30% | 20577 | 6 | 4,898 | 48,980 |
| 484 | Sylhet | Sylhet | Beani Bazar | 211586 | 13.80% | 29199 | 10 | 6,951 | 69,510 |
| 485 | Sylhet | Sylhet | Bishwanath | 232573 | 10.46% | 24188 | 8 | 5,758 | 57,580 |
| 486 | Sylhet | Sylhet | Companiganj | 174029 | 11.20% | 19491 | 6 | 4,640 | 46,400 |
| 487 | Sylhet | Sylhet | Dakshin Surma | 253888 | 11.20% | 28435 | 10 | 6,769 | 67,690 |
| 488 | Sylhet | Sylhet | Fenchugani | 104741 | 19.00% | 19901 | 5 | 4,784 | 47,840 |
| 489 | Sylhet | Sylhet | Golappani | 283705 | 10.56% | 29789 | 11 | 7,091 | 70,910 |
| 490 | Sylhet | Sylhet | Gowainghat | 287512 | 16.60% | 47727 | 9 | 11,361 | 113,610 |
| 491 | Sylhet | Sylhet | Jaintiapur | 161744 | 13.90% | 22482 | 6 | 5,352 | 53,520 |
| 492 | Sylhet | Sylhet | Kanaighat | 236891 | 16.00% | 37903 | 9 | 9,022 | 90,220 |
| 493 | Sylhet | Sylhet | Sylhet Sadar | 343932 | 13.60% | 46775 | 8 | 11,134 | 111,340 |
| 494 | Sylhet | Sylhet | Zakiganj | 220739 | 17.10% | 37746 | 9 | 8,985 | 89,850 |
| 495 | Sylhet | Sylhet | Usmani Nagar | 201354 | 15.70% | 31613 | 8 | 7,525 | 75,250 |
| | | Sylhet Total | | 2831637 | | 395826 | 105 | 94270 | 942,700 |
| | | Grand Total | | 112707974 | | 31529024 | 4566 | 8797649 | 87,976,489 |

Rokaya
26/07/28

কামরুল নাহার
এক্সিকিউটিভ অফিসার
ডিজিডি অনুবিভাগ
দুর্যোগ ব্যবস্থাপনা অধিদপ্তর
দুর্যোগ ব্যবস্থাপনা ও প্রশাসন

26/07/28
সৈয়দুল বদরুল হক
(মুগাসচিব)
পরিচালক (ডিজিডি)
দুর্যোগ ব্যবস্থাপনা অধিদপ্তর

সি.দ.উল-আযহা/২০২৩-২৪ উপলক্ষে পৌরসভাসমূহের অনুকূলে ডিজিএফ চাল বরাদ্দের বিবরণ

| ক্রমিক নং | বিভাগের নাম | জেলার নাম | পৌরসভার নাম | শ্রেণি | ডিজিএফ চাল বরাদ্দ (প্রস্তাবিত) (মেঃ টন) ১০ কেজি হারে | পূর্বেকার কার্ড সংখ্যা | কার্ডের সংখ্যা বৃদ্ধি | প্রস্তাবিত কার্ড সংখ্যা |
|-----------|-----------------|-------------|--------------|--------|--|------------------------|-----------------------|-------------------------|
| ১ | খুলনা বিভাগ | কুষ্টিয়া | কুষ্টিয়া | ক | 46.210 | | | 4621 |
| ২ | খুলনা বিভাগ | কুষ্টিয়া | কুমারখালী | ক | 46.210 | | | 4621 |
| ৩ | খুলনা বিভাগ | খুলনা | পাইকগাছা | ক | 46.210 | | | 4621 |
| ৪ | খুলনা বিভাগ | চুয়াডাঙ্গা | আলমডাঙ্গা | ক | 46.210 | | | 4621 |
| ৫ | খুলনা বিভাগ | চুয়াডাঙ্গা | চুয়াডাঙ্গা | ক | 46.210 | | | 4621 |
| ৬ | খুলনা বিভাগ | ঝিনাইদহ | ঝিনাইদহ | ক | 46.210 | | | 4621 |
| ৭ | খুলনা বিভাগ | ঝিনাইদহ | কোটচাঁদপুর | ক | 46.210 | | | 4621 |
| ৮ | খুলনা বিভাগ | ঝিনাইদহ | মহেশপুর | ক | 46.210 | | | 4621 |
| ৯ | খুলনা বিভাগ | ঝিনাইদহ | কালিগঞ্জ | ক | 46.210 | | | 4621 |
| ১০ | খুলনা বিভাগ | ঝিনাইদহ | শৈলকুপা | ক | 46.210 | | | 4621 |
| ১১ | খুলনা বিভাগ | যশোর | যশোর | ক | 46.210 | | | 4621 |
| ১২ | খুলনা বিভাগ | যশোর | নওয়াপাড়া | ক | 46.210 | | | 4621 |
| ১৩ | খুলনা বিভাগ | যশোর | কেশবপুর | ক | 46.210 | | | 4621 |
| ১৪ | খুলনা বিভাগ | যশোর | বেনাপোল | ক | 46.210 | | | 4621 |
| ১৫ | খুলনা বিভাগ | যশোর | মনিরামপুর | ক | 46.210 | | | 4621 |
| ১৬ | খুলনা বিভাগ | নড়াইল | নড়াইল | ক | 46.210 | | | 4621 |
| ১৭ | খুলনা বিভাগ | বাগেরহাট | বাগেরহাট | ক | 46.210 | | | 4621 |
| ১৮ | খুলনা বিভাগ | বাগেরহাট | মোংলাপোর্ট | ক | 46.210 | | | 4621 |
| ১৯ | খুলনা বিভাগ | বাগেরহাট | মোড়েশ্বর | ক | 46.210 | | | 4621 |
| ২০ | খুলনা বিভাগ | মাগুরা | মাগুরা | ক | 46.210 | | | 4621 |
| ২১ | খুলনা বিভাগ | মেহেরপুর | মেহেরপুর | ক | 46.210 | | | 4621 |
| ২২ | খুলনা বিভাগ | নাতকদীরা | নাতকদীরা | ক | 46.210 | | | 4621 |
| ২৩ | চট্টগ্রাম বিভাগ | কক্সবাজার | কক্সবাজার | ক | 46.210 | | | 4621 |
| ২৪ | চট্টগ্রাম বিভাগ | কক্সবাজার | চকোরিয়া | ক | 46.210 | | | 4621 |
| ২৫ | চট্টগ্রাম বিভাগ | কক্সবাজার | মারশাখালী | ক | 46.210 | | | 4621 |
| ২৬ | চট্টগ্রাম বিভাগ | কুমিল্লা | পাকসান | ক | 46.210 | | | 4621 |
| ২৭ | চট্টগ্রাম বিভাগ | কুমিল্লা | চৌদ্দগ্রাম | ক | 46.210 | | | 4621 |
| ২৮ | চট্টগ্রাম বিভাগ | কুমিল্লা | নাঙ্গলকোট | ক | 46.210 | | | 4621 |
| ২৯ | চট্টগ্রাম বিভাগ | কুমিল্লা | বরুড়া | ক | 46.210 | | | 4621 |
| ৩০ | চট্টগ্রাম বিভাগ | খাগড়াছড়ি | খাগড়াছড়ি | ক | 46.210 | | | 4621 |
| ৩১ | চট্টগ্রাম বিভাগ | চাঁদপুর | চাঁদপুর | ক | 46.210 | | | 4621 |
| ৩২ | চট্টগ্রাম বিভাগ | চাঁদপুর | হাজীগঞ্জ | ক | 46.210 | | | 4621 |
| ৩৩ | চট্টগ্রাম বিভাগ | চাঁদপুর | কচুয়া | ক | 46.210 | | | 4621 |
| ৩৪ | চট্টগ্রাম বিভাগ | চাঁদপুর | শাহরাস্তি | ক | 46.210 | | | 4621 |
| ৩৫ | চট্টগ্রাম বিভাগ | চাঁদপুর | মতলব | ক | 46.210 | | | 4621 |
| ৩৬ | চট্টগ্রাম বিভাগ | চাঁদপুর | ছেংগারচাঁক | ক | 46.210 | | | 4621 |
| ৩৭ | চট্টগ্রাম বিভাগ | চাঁদপুর | ফরিদগঞ্জ | ক | 46.210 | | | 4621 |
| ৩৮ | চট্টগ্রাম বিভাগ | চট্টগ্রাম | পটিয়া | ক | 46.210 | | | 4621 |
| ৩৯ | চট্টগ্রাম বিভাগ | চট্টগ্রাম | বারইয়া রহাট | ক | 46.210 | | | 4621 |
| ৪০ | চট্টগ্রাম বিভাগ | চট্টগ্রাম | নাওকানিয়া | ক | 46.210 | | | 4621 |
| ৪১ | চট্টগ্রাম বিভাগ | চট্টগ্রাম | বীশখালী | ক | 46.210 | | | 4621 |
| ৪২ | চট্টগ্রাম বিভাগ | চট্টগ্রাম | নীতাকুড়ু | ক | 46.210 | | | 4621 |
| ৪৩ | চট্টগ্রাম বিভাগ | চট্টগ্রাম | চন্দনাইশ | ক | 46.210 | | | 4621 |
| ৪৪ | চট্টগ্রাম বিভাগ | চট্টগ্রাম | মিরসরাই | ক | 46.210 | | | 4621 |
| ৪৫ | চট্টগ্রাম বিভাগ | চট্টগ্রাম | রাউজান | ক | 46.210 | | | 4621 |
| ৪৬ | চট্টগ্রাম বিভাগ | চট্টগ্রাম | হাটাহাজারী | ক | 46.210 | | | 4621 |
| ৪৭ | চট্টগ্রাম বিভাগ | নোয়াখালী | নোয়াখালী | ক | 46.210 | | | 4621 |
| ৪৮ | চট্টগ্রাম বিভাগ | নোয়াখালী | চৌমুহনী | ক | 46.210 | | | 4621 |
| ৪৯ | চট্টগ্রাম বিভাগ | নোয়াখালী | চাটখিল | ক | 46.210 | | | 4621 |
| ৫০ | চট্টগ্রাম বিভাগ | নোয়াখালী | বসুরহাট | ক | 46.210 | | | 4621 |

| ক্রমিক নং | বিভাগের নাম | জেলায় নাম | পৌরসভার নাম | শ্রেণি | ভিজিএফ চাল বরাদ্দ (প্রস্তাবিত) (মেঃ টন) ১০ কেজি হারে | পূর্বকার কার্ড সংখ্যা | কার্ডের সংখ্যা বৃদ্ধি | প্রস্তাবিত কার্ড সংখ্যা |
|-----------|-----------------|------------------|------------------|--------|---|--------------------------|-----------------------|----------------------------|
| ৫১ | চট্টগ্রাম বিভাগ | গোয়াখালী | সোনাইমুড়ি | ক | 46.210 | | | 4621 |
| ৫২ | চট্টগ্রাম বিভাগ | ফেনী | ফেনী | ক | 46.210 | | | 4621 |
| ৫৩ | চট্টগ্রাম বিভাগ | ফেনী | দাগনভূঞা | ক | 46.210 | | | 4621 |
| ৫৪ | চট্টগ্রাম বিভাগ | ফেনী | হাগলনাইয়া | ক | 46.210 | | | 4621 |
| ৫৫ | চট্টগ্রাম বিভাগ | ফেনী | সোনাগাজী | ক | 46.210 | | | 4621 |
| ৫৬ | চট্টগ্রাম বিভাগ | বান্দরবান | বান্দরবান | ক | 46.210 | | | 4621 |
| ৫৭ | চট্টগ্রাম বিভাগ | ব্রাহ্মণবাড়ীয়া | ব্রাহ্মণবাড়ীয়া | ক | 46.210 | | | 4621 |
| ৫৮ | চট্টগ্রাম বিভাগ | ব্রাহ্মণবাড়ীয়া | নবীনগর | ক | 46.210 | | | 4621 |
| ৫৯ | চট্টগ্রাম বিভাগ | ব্রাহ্মণবাড়ীয়া | আখাউড়া | ক | 46.210 | | | 4621 |
| ৬০ | চট্টগ্রাম বিভাগ | রাঙ্গামাটি | রাঙ্গামাটি | ক | 46.210 | | | 4621 |
| ৬১ | চট্টগ্রাম বিভাগ | লক্ষীপুর | রামগঞ্জ | ক | 46.210 | | | 4621 |
| ৬২ | চট্টগ্রাম বিভাগ | লক্ষীপুর | লক্ষীপুর | ক | 46.210 | | | 4621 |
| ৬৩ | চট্টগ্রাম বিভাগ | লক্ষীপুর | রায়পুর | ক | 46.210 | | | 4621 |
| ৬৪ | চট্টগ্রাম বিভাগ | কক্সবাজার | টেকনাফ | ক | 46.210 | | | 4621 |
| ৬৫ | ঢাকা বিভাগ | কিশোরগঞ্জ | কিশোরগঞ্জ | ক | 46.210 | | | 4621 |
| ৬৬ | ঢাকা বিভাগ | কিশোরগঞ্জ | ভৈরব | ক | 46.210 | | | 4621 |
| ৬৭ | ঢাকা বিভাগ | গাজীপুর | কালিয়াকের | ক | 46.210 | | | 4621 |
| ৬৮ | ঢাকা বিভাগ | গাজীপুর | শ্রীপুর | ক | 46.210 | | | 4621 |
| ৬৯ | ঢাকা বিভাগ | গোপালগঞ্জ | গোপালগঞ্জ | ক | 46.210 | | | 4621 |
| ৭০ | ঢাকা বিভাগ | গোপালগঞ্জ | কোটালীপাড়া | ক | 46.210 | | | 4621 |
| ৭১ | ঢাকা বিভাগ | গোপালগঞ্জ | টুংগীপাড়া | ক | 46.210 | | | 4621 |
| ৭২ | ঢাকা বিভাগ | টাংগাইল | টাংগাইল | ক | 46.210 | | | 4621 |
| ৭৩ | ঢাকা বিভাগ | টাঙ্গাইল | সখিপুর | ক | 46.210 | | | 4621 |
| ৭৪ | ঢাকা বিভাগ | টাঙ্গাইল | ঘাটাইল | ক | 46.210 | | | 4621 |
| ৭৫ | ঢাকা বিভাগ | টাঙ্গাইল | মধুপুর | ক | 46.210 | | | 4621 |
| ৭৬ | ঢাকা বিভাগ | টাঙ্গাইল | গোপালপুর | ক | 46.210 | | | 4621 |
| ৭৭ | ঢাকা বিভাগ | টাঙ্গাইল | মির্জাপুর | ক | 46.210 | | | 4621 |
| ৭৮ | ঢাকা বিভাগ | ঢাকা | নাজির | ক | 46.210 | | | 4621 |
| ৭৯ | ঢাকা বিভাগ | ঢাকা | শাহর | ক | 46.210 | | | 4621 |
| ৮০ | ঢাকা বিভাগ | ঢাকা | খামারাই | ক | 46.210 | | | 4621 |
| ৮১ | ঢাকা বিভাগ | নারায়নগঞ্জ | তারাব | ক | 46.210 | | | 4621 |
| ৮২ | ঢাকা বিভাগ | নরসিংদী | নরসিংদী | ক | 46.210 | | | 4621 |
| ৮৩ | ঢাকা বিভাগ | নরসিংদী | মাধবদী | ক | 46.210 | | | 4621 |
| ৮৪ | ঢাকা বিভাগ | নরসিংদী | ঘোড়াশাল | ক | 46.210 | | | 4621 |
| ৮৫ | ঢাকা বিভাগ | ফরিদপুর | ফরিদপুর | ক | 46.210 | | | 4621 |
| ৮৬ | ঢাকা বিভাগ | ফরিদপুর | ভাংগা | ক | 46.210 | | | 4621 |
| ৮৭ | ঢাকা বিভাগ | ফরিদপুর | বোয়ালমারী | ক | 46.210 | | | 4621 |
| ৮৮ | ঢাকা বিভাগ | মাদারীপুর | মাদারীপুর | ক | 46.210 | | | 4621 |
| ৮৯ | ঢাকা বিভাগ | মাদারীপুর | শিবচর | ক | 46.210 | | | 4621 |
| ৯০ | ঢাকা বিভাগ | মাদারীপুর | কালকিনি | ক | 46.210 | | | 4621 |
| ৯১ | ঢাকা বিভাগ | মানিকগঞ্জ | মানিকগঞ্জ | ক | 46.210 | | | 4621 |
| ৯২ | ঢাকা বিভাগ | মুন্সীগঞ্জ | মুন্সীগঞ্জ | ক | 46.210 | | | 4621 |
| ৯৩ | ঢাকা বিভাগ | মুন্সীগঞ্জ | মিরকাদিম | ক | 46.210 | | | 4621 |
| ৯৪ | ঢাকা বিভাগ | রাজবাড়ী | রাজবাড়ী | ক | 46.210 | | | 4621 |
| ৯৫ | ঢাকা বিভাগ | রাজবাড়ী | পাংশা | ক | 46.210 | | | 4621 |
| ৯৬ | ঢাকা বিভাগ | রাজবাড়ী | গোয়ালন্দ | ক | 46.210 | | | 4621 |
| ৯৭ | ঢাকা বিভাগ | শরীয়তপুর | শরীয়তপুর | ক | 46.210 | | | 4621 |
| ৯৮ | ঢাকা বিভাগ | শরীয়তপুর | ডামুডা | ক | 46.210 | | | 4621 |
| ৯৯ | ঢাকা বিভাগ | শরীয়তপুর | জাজিরা | ক | 46.210 | | | 4621 |
| ১০০ | ঢাকা বিভাগ | শরীয়তপুর | নড়িয়া | ক | 46.210 | | | 4621 |
| ১০১ | বরিশাল বিভাগ | ঝালকাঠি | ঝালকাঠি | ক | 46.210 | | | 4621 |
| ১০২ | বরিশাল বিভাগ | পিরোজপুর | পিরোজপুর | ক | 46.210 | | | 4621 |
| ১০৩ | বরিশাল বিভাগ | পিরোজপুর | মঠবাড়ীয়া | ক | 46.210 | | | 4621 |

| ক্রমিক নং | বিভাগের নাম | জেলায় নাম | পৌরসভার নাম | শ্রেণি | ডিজিএফ চাল বরাদ্দ (প্রস্তাবিত) (মেঃ টন) ১০ কেজি হারে | পূর্বকার কার্ড সংখ্যা | কার্ডের সংখ্যা বৃদ্ধি | প্রস্তাবিত কার্ড সংখ্যা |
|-----------|-----------------|----------------|----------------|--------|---|--------------------------|-----------------------|----------------------------|
| ১০৪ | বরিশাল বিভাগ | পিরোজপুর | স্বরূপকাঠী | ক | 46.210 | | | 4621 |
| ১০৫ | বরিশাল বিভাগ | পিরোজপুর | ভান্ডারিয়া | ক | 46.210 | 1540 | 3081 | 4621 |
| ১০৬ | বরিশাল বিভাগ | পটুয়াখালী | পটুয়াখালী | ক | 46.210 | | | 4621 |
| ১০৭ | বরিশাল বিভাগ | পটুয়াখালী | কলাপাড়া | ক | 46.210 | | | 4621 |
| ১০৮ | বরিশাল বিভাগ | পটুয়াখালী | গলাচিপা | ক | 46.210 | | | 4621 |
| ১০৯ | বরিশাল বিভাগ | পটুয়াখালী | বাউফল | ক | 46.210 | | | 4621 |
| ১১০ | বরিশাল বিভাগ | বরগুনা | বরগুনা | ক | 46.210 | | | 4621 |
| ১১১ | বরিশাল বিভাগ | বরগুনা | পাথরবাটা | ক | 46.210 | | | 4621 |
| ১১২ | বরিশাল বিভাগ | বরগুনা | আমতলী | ক | 46.210 | | | 4621 |
| ১১৩ | বরিশাল বিভাগ | বরগুনা | বেতাগী | ক | 46.210 | | | 4621 |
| ১১৪ | বরিশাল বিভাগ | বরিশাল | পৌরনদী | ক | 46.210 | | | 4621 |
| ১১৫ | বরিশাল বিভাগ | বরিশাল | মুলাদী | ক | 46.210 | | | 4621 |
| ১১৬ | বরিশাল বিভাগ | বরিশাল | বাকেরগঞ্জ | ক | 46.210 | | | 4621 |
| ১১৭ | বরিশাল বিভাগ | ভোলা | ভোলা | ক | 46.210 | | | 4621 |
| ১১৮ | বরিশাল বিভাগ | ভোলা | লালমোহন | ক | 46.210 | | | 4621 |
| ১১৯ | বরিশাল বিভাগ | ভোলা | চরফ্যাশন | ক | 46.210 | | | 4621 |
| ১২০ | বরিশাল বিভাগ | ভোলা | বোরহানউদ্দিন | ক | 46.210 | | | 4621 |
| ১২১ | ময়মনসিংহ বিভাগ | জামালপুর | জামালপুর | ক | 46.210 | | | 4621 |
| ১২২ | ময়মনসিংহ বিভাগ | জামালপুর | ইসলামপুর | ক | 46.210 | | | 4621 |
| ১২৩ | ময়মনসিংহ বিভাগ | জামালপুর | মেলাদহ | ক | 46.210 | | | 4621 |
| ১২৪ | ময়মনসিংহ বিভাগ | জামালপুর | মাদারগঞ্জ | ক | 46.210 | | | 4621 |
| ১২৫ | ময়মনসিংহ বিভাগ | নেত্রকোণা | নেত্রকোণা | ক | 46.210 | | | 4621 |
| ১২৬ | ময়মনসিংহ বিভাগ | নেত্রকোণা | মোহনগঞ্জ | ক | 46.210 | | | 4621 |
| ১২৭ | ময়মনসিংহ বিভাগ | ময়মনসিংহ | মুন্সাপাহা | ক | 46.210 | | | 4621 |
| ১২৮ | ময়মনসিংহ বিভাগ | ময়মনসিংহ | ত্রিশাল | ক | 46.210 | | | 4621 |
| ১২৯ | ময়মনসিংহ বিভাগ | ময়মনসিংহ | ঈশ্বরগঞ্জ | ক | 46.210 | | | 4621 |
| ১৩০ | ময়মনসিংহ বিভাগ | ময়মনসিংহ | পৌরপুর | ক | 46.210 | | | 4621 |
| ১৩১ | ময়মনসিংহ বিভাগ | ময়মনসিংহ | গফরগাঁও | ক | 46.210 | | | 4621 |
| ১৩২ | ময়মনসিংহ বিভাগ | ময়মনসিংহ | ফুলপুর | ক | 46.210 | | | 4621 |
| ১৩৩ | ময়মনসিংহ বিভাগ | ময়মনসিংহ | নান্দাইল | ক | 46.210 | | | 4621 |
| ১৩৪ | ময়মনসিংহ বিভাগ | ময়মনসিংহ | ফুলবাড়ীরা | ক | 46.210 | 3081 | 1540 | 4621 |
| ১৩৫ | ময়মনসিংহ বিভাগ | শেরপুর | শেরপুর | ক | 46.210 | | | 4621 |
| ১৩৬ | রংপুর বিভাগ | কুড়িগ্রাম | কুড়িগ্রাম | ক | 46.210 | | | 4621 |
| ১৩৭ | রংপুর বিভাগ | কুড়িগ্রাম | নাগেশ্বরী | ক | 46.210 | | | 4621 |
| ১৩৮ | রংপুর বিভাগ | গাইবান্ধা | গাইবান্ধা | ক | 46.210 | | | 4621 |
| ১৩৯ | রংপুর বিভাগ | গাইবান্ধা | গোবিন্দগঞ্জ | ক | 46.210 | | | 4621 |
| ১৪০ | রংপুর বিভাগ | ঠাকুরগাঁও | ঠাকুরগাঁও | ক | 46.210 | | | 4621 |
| ১৪১ | রংপুর বিভাগ | ঠাকুরগাঁও | পীরগঞ্জ | ক | 46.210 | | | 4621 |
| ১৪২ | রংপুর বিভাগ | ঠাকুরগাঁও | ঠাকুরগাঁও | ক | 46.210 | | | 4621 |
| ১৪৩ | রংপুর বিভাগ | দিনাজপুর | দিনাজপুর | ক | 46.210 | | | 4621 |
| ১৪৪ | রংপুর বিভাগ | দিনাজপুর | বিরামপুর | ক | 46.210 | | | 4621 |
| ১৪৫ | রংপুর বিভাগ | দিনাজপুর | পার্বতীপুর | ক | 46.210 | | | 4621 |
| ১৪৬ | রংপুর বিভাগ | দিনাজপুর | সোভাগঞ্জ | ক | 46.210 | | | 4621 |
| ১৪৭ | রংপুর বিভাগ | দিনাজপুর | ফুলবাড়ী | ক | 46.210 | | | 4621 |
| ১৪৮ | রংপুর বিভাগ | নীলফামারী | নীলফামারী | ক | 46.210 | | | 4621 |
| ১৪৯ | রংপুর বিভাগ | নীলফামারী | সৈয়দপুর | ক | 46.210 | | | 4621 |
| ১৫০ | রংপুর বিভাগ | পঞ্চগড় | পঞ্চগড় | ক | 46.210 | | | 4621 |
| ১৫১ | রংপুর বিভাগ | লালমনিরহাট | লালমনিরহাট | ক | 46.210 | | | 4621 |
| ১৫২ | রংপুর বিভাগ | লালমনিরহাট | পাটগ্রাম | ক | 46.210 | | | 4621 |
| ১৫৩ | রাজশাহী বিভাগ | চাঁপাইনবাবগঞ্জ | চাঁপাইনবাবগঞ্জ | ক | 46.210 | | | 4621 |
| ১৫৪ | রাজশাহী বিভাগ | চাঁপাইনবাবগঞ্জ | শিবগঞ্জ | ক | 46.210 | | | 4621 |
| ১৫৫ | রাজশাহী বিভাগ | চাঁপাইনবাবগঞ্জ | রহনপুর | ক | 46.210 | | | 4621 |
| ১৫৬ | রাজশাহী বিভাগ | জয়পুরহাট | জয়পুরহাট | ক | 46.210 | | | 4621 |


| ক্রমিক নং | বিভাগের নাম | জেলা নাম | পৌরসভার নাম | শ্রেণি | ডিজিএফ চাল বরাদ্দ (প্রস্তাবিত) (মেঃ টন) ১০ কোর্জি হারে | পূর্বকার কার্ড সংখ্যা | কার্ডের সংখ্যা বৃদ্ধি | প্রস্তাবিত কার্ড সংখ্যা |
|-----------|---------------|-------------|--------------|--------|---|--------------------------|-----------------------|----------------------------|
| ১৫৭ | রাজশাহী বিভাগ | জয়পুরহাট | পীচবিবি | ক | 46.210 | | | 4621 |
| ১৫৮ | রাজশাহী বিভাগ | জয়পুরহাট | আক্কেলপুর | ক | 46.210 | | | 4621 |
| ১৫৯ | রাজশাহী বিভাগ | জয়পুরহাট | কালাই | ক | 46.210 | | | 4621 |
| ১৬০ | রাজশাহী বিভাগ | নওগাঁ | নওগাঁ | ক | 46.210 | | | 4621 |
| ১৬১ | রাজশাহী বিভাগ | নওগাঁ | মজিপুর | ক | 46.210 | | | 4621 |
| ১৬২ | রাজশাহী বিভাগ | নাটোর | নাটোর | ক | 46.210 | | | 4621 |
| ১৬৩ | রাজশাহী বিভাগ | নাটোর | গুরুদাসপুর | ক | 46.210 | | | 4621 |
| ১৬৪ | রাজশাহী বিভাগ | নাটোর | সিংড়া | ক | 46.210 | | | 4621 |
| ১৬৫ | রাজশাহী বিভাগ | নাটোর | বনপাড়া | ক | 46.210 | | | 4621 |
| ১৬৬ | রাজশাহী বিভাগ | নাটোর | বড়াইগ্রাম | ক | 46.210 | | | 4621 |
| ১৬৭ | রাজশাহী বিভাগ | পাবনা | পাবনা | ক | 46.210 | | | 4621 |
| ১৬৮ | রাজশাহী বিভাগ | পাবনা | ঈশ্বরদী | ক | 46.210 | | | 4621 |
| ১৬৯ | রাজশাহী বিভাগ | পাবনা | বেড়া | ক | 46.210 | | | 4621 |
| ১৭০ | রাজশাহী বিভাগ | পাবনা | সুজানগর | ক | 46.210 | | | 4621 |
| ১৭১ | রাজশাহী বিভাগ | পাবনা | সাথিয়া | ক | 46.210 | | | 4621 |
| ১৭২ | রাজশাহী বিভাগ | পাবনা | ফরিদপুর | ক | 46.210 | | | 4621 |
| ১৭৩ | রাজশাহী বিভাগ | পাবনা | ভাঙ্গুরা | ক | 46.210 | | | 4621 |
| ১৭৪ | রাজশাহী বিভাগ | পাবনা | চাটমোহর | ক | 46.210 | | | 4621 |
| ১৭৫ | রাজশাহী বিভাগ | বগুড়া | বগুড়া | ক | 46.210 | | | 4621 |
| ১৭৬ | রাজশাহী বিভাগ | বগুড়া | শেরপুর | ক | 46.210 | | | 4621 |
| ১৭৭ | রাজশাহী বিভাগ | বগুড়া | নন্দীগ্রাম | ক | 46.210 | | | 4621 |
| ১৭৮ | রাজশাহী বিভাগ | বগুড়া | দুগাচাঁচী | ক | 46.210 | | | 4621 |
| ১৭৯ | রাজশাহী বিভাগ | বগুড়া | শান্তাহার | ক | 46.210 | | | 4621 |
| ১৮০ | রাজশাহী বিভাগ | রাজশাহী | গোদাগাড়ী | ক | 46.210 | | | 4621 |
| ১৮১ | রাজশাহী বিভাগ | রাজশাহী | তাহেরপুর | ক | 46.210 | | | 4621 |
| ১৮২ | রাজশাহী বিভাগ | রাজশাহী | নওহাটা | ক | 46.210 | | | 4621 |
| ১৮৩ | রাজশাহী বিভাগ | রাজশাহী | কোকনহাট | ক | 46.210 | | | 4621 |
| ১৮৪ | রাজশাহী বিভাগ | রাজশাহী | রাঙ্গামাটি | ক | 46.210 | | | 4621 |
| ১৮৫ | রাজশাহী বিভাগ | রাজশাহী | চারঘাট | ক | 46.210 | | | 4621 |
| ১৮৬ | রাজশাহী বিভাগ | রাজশাহী | ভবানীগঞ্জ | ক | 46.210 | | | 4621 |
| ১৮৭ | রাজশাহী বিভাগ | সিরাজগঞ্জ | সিরাজগঞ্জ | ক | 46.210 | | | 4621 |
| ১৮৮ | রাজশাহী বিভাগ | সিরাজগঞ্জ | শাহজাদপুর | ক | 46.210 | | | 4621 |
| ১৮৯ | রাজশাহী বিভাগ | সিরাজগঞ্জ | উল্লাপাড়া | ক | 46.210 | | | 4621 |
| ১৯০ | রাজশাহী বিভাগ | সিরাজগঞ্জ | বেলকুচি | ক | 46.210 | | | 4621 |
| ১৯১ | সিলেট বিভাগ | মৌলভীবাজার | মৌলভীবাজার | ক | 46.210 | | | 4621 |
| ১৯২ | সিলেট বিভাগ | মৌলভীবাজার | শ্রীমঙ্গল | ক | 46.210 | | | 4621 |
| ১৯৩ | সিলেট বিভাগ | মৌলভীবাজার | কুলাউড়া | ক | 46.210 | | | 4621 |
| ১৯৪ | সিলেট বিভাগ | সিলেট | গোলাপগঞ্জ | ক | 46.210 | | | 4621 |
| ১৯৫ | সিলেট বিভাগ | সিলেট | বিয়ানীবাজার | ক | 46.210 | | | 4621 |
| ১৯৬ | সিলেট বিভাগ | সুনামগঞ্জ | সুনামগঞ্জ | ক | 46.210 | | | 4621 |
| ১৯৭ | সিলেট বিভাগ | সুনামগঞ্জ | হাতক | ক | 46.210 | | | 4621 |
| ১৯৮ | সিলেট বিভাগ | সুনামগঞ্জ | জগন্নাথপুর | ক | 46.210 | 3081 | 1540 | 4621 |
| ১৯৯ | সিলেট বিভাগ | হবিগঞ্জ | হবিগঞ্জ | ক | 46.210 | | | 4621 |
| ২০০ | সিলেট বিভাগ | হবিগঞ্জ | নবীগঞ্জ | ক | 46.210 | | | 4621 |
| ২০১ | সিলেট বিভাগ | হবিগঞ্জ | শ্যামলগঞ্জ | ক | 46.210 | | | 4621 |
| ২০২ | সিলেট বিভাগ | হবিগঞ্জ | মাধবপুর | ক | 46.210 | | | 4621 |
| ২০৩ | সিলেট বিভাগ | হবিগঞ্জ | চনামুঘাট | ক | 46.210 | | | 4621 |
| | | | | | 9380.630 | | | 938063 |
| ২০৪ | খুলনা বিভাগ | কুষ্টিয়া | ভেড়ামারা | খ | 30.810 | | | 3081 |
| ২০৫ | খুলনা বিভাগ | কুষ্টিয়া | মিরপুর | খ | 30.810 | | | 3081 |
| ২০৬ | খুলনা বিভাগ | ঝিনাইদহ | হরিণাকুন্ডু | খ | 30.810 | | | 3081 |
| ২০৭ | খুলনা বিভাগ | খুলনা | চালনা | খ | 30.810 | | | 3081 |
| ২০৮ | খুলনা বিভাগ | চুয়াডাঙ্গা | জীবননগর | খ | 30.810 | | | 3081 |


| ক্রমিক নং | বিভাগের নাম | জেলা নাম | পৌরসভার নাম | শ্রেণি | ভিজিএফ চাল বরাদ্দ (প্রস্তাবিত) (মেঃ টন) ১০ কেজি হারে | পূর্বেকার কার্ড সংখ্যা | কার্ডের সংখ্যা বৃদ্ধি | প্রস্তাবিত কার্ড সংখ্যা |
|-----------|-----------------|-------------|---------------|--------|---|---------------------------|-----------------------|----------------------------|
| ২০৯ | খুলনা বিভাগ | চুয়াডাঙ্গা | দর্শনা | খ | 30.810 | | | 3081 |
| ২১০ | খুলনা বিভাগ | খুলনা | ঝিকরগাছা | খ | 30.810 | | | 3081 |
| ২১১ | খুলনা বিভাগ | খুলনা | খোশোর | খ | 30.810 | | | 3081 |
| ২১২ | খুলনা বিভাগ | খুলনা | নড়াইল | খ | 30.810 | | | 3081 |
| ২১৩ | খুলনা বিভাগ | খুলনা | মেহেরপুর | খ | 30.810 | | | 3081 |
| ২১৪ | খুলনা বিভাগ | খুলনা | সাতক্ষীরা | খ | 30.810 | | | 3081 |
| ২১৫ | চট্টগ্রাম বিভাগ | চট্টগ্রাম | কুমিল্লা | খ | 30.810 | | | 3081 |
| ২১৬ | চট্টগ্রাম বিভাগ | চট্টগ্রাম | কুমিল্লা | খ | 30.810 | | | 3081 |
| ২১৭ | চট্টগ্রাম বিভাগ | চট্টগ্রাম | কুমিল্লা | খ | 30.810 | | | 3081 |
| ২১৮ | চট্টগ্রাম বিভাগ | চট্টগ্রাম | কুমিল্লা | খ | 30.810 | | | 3081 |
| ২১৯ | চট্টগ্রাম বিভাগ | চট্টগ্রাম | খাগড়া | খ | 30.810 | | | 3081 |
| ২২০ | চট্টগ্রাম বিভাগ | চট্টগ্রাম | খাগড়া | খ | 30.810 | | | 3081 |
| ২২১ | চট্টগ্রাম বিভাগ | চট্টগ্রাম | মাটরাঙ্গা | খ | 30.810 | | | 3081 |
| ২২২ | চট্টগ্রাম বিভাগ | চট্টগ্রাম | রাঙ্গুনিয়া | খ | 30.810 | | | 3081 |
| ২২৩ | চট্টগ্রাম বিভাগ | চট্টগ্রাম | সন্দ্বীপ | খ | 30.810 | | | 3081 |
| ২২৪ | চট্টগ্রাম বিভাগ | চট্টগ্রাম | ফটকছড়ি | খ | 30.810 | | | 3081 |
| ২২৫ | চট্টগ্রাম বিভাগ | চট্টগ্রাম | বোয়ালখালী | খ | 30.810 | | | 3081 |
| ২২৬ | চট্টগ্রাম বিভাগ | চট্টগ্রাম | নোয়াখালী | খ | 30.810 | | | 3081 |
| ২২৭ | চট্টগ্রাম বিভাগ | চট্টগ্রাম | নোয়াখালী | খ | 30.810 | | | 3081 |
| ২২৮ | চট্টগ্রাম বিভাগ | চট্টগ্রাম | ফেনী | খ | 30.810 | | | 3081 |
| ২২৯ | চট্টগ্রাম বিভাগ | চট্টগ্রাম | বান্দরবান | খ | 30.810 | | | 3081 |
| ২৩০ | চট্টগ্রাম বিভাগ | চট্টগ্রাম | ব্রাহ্মণবাড়ী | খ | 30.810 | | | 3081 |
| ২৩১ | চট্টগ্রাম বিভাগ | চট্টগ্রাম | নগরপুর | খ | 30.810 | | | 3081 |
| ২৩২ | ঢাকা বিভাগ | ঢাকা | কিশোরগঞ্জ | খ | 30.810 | | | 3081 |
| ২৩৩ | ঢাকা বিভাগ | ঢাকা | কিশোরগঞ্জ | খ | 30.810 | | | 3081 |
| ২৩৪ | ঢাকা বিভাগ | ঢাকা | কিশোরগঞ্জ | খ | 30.810 | | | 3081 |
| ২৩৫ | ঢাকা বিভাগ | ঢাকা | কিশোরগঞ্জ | খ | 30.810 | | | 3081 |
| ২৩৬ | ঢাকা বিভাগ | ঢাকা | কিশোরগঞ্জ | খ | 30.810 | | | 3081 |
| ২৩৭ | ঢাকা বিভাগ | ঢাকা | গোপালগঞ্জ | খ | 30.810 | | | 3081 |
| ২৩৮ | ঢাকা বিভাগ | ঢাকা | টাঙ্গাইল | খ | 30.810 | | | 3081 |
| ২৩৯ | ঢাকা বিভাগ | ঢাকা | টাঙ্গাইল | খ | 30.810 | | | 3081 |
| ২৪০ | ঢাকা বিভাগ | ঢাকা | টাঙ্গাইল | খ | 30.810 | | | 3081 |
| ২৪১ | ঢাকা বিভাগ | ঢাকা | টাঙ্গাইল | খ | 30.810 | | | 3081 |
| ২৪২ | ঢাকা বিভাগ | ঢাকা | নারায়নগঞ্জ | খ | 30.810 | | | 3081 |
| ২৪৩ | ঢাকা বিভাগ | ঢাকা | নারায়নগঞ্জ | খ | 30.810 | | | 3081 |
| ২৪৪ | ঢাকা বিভাগ | ঢাকা | নারায়নগঞ্জ | খ | 30.810 | | | 3081 |
| ২৪৫ | ঢাকা বিভাগ | ঢাকা | নারায়নগঞ্জ | খ | 30.810 | | | 3081 |
| ২৪৬ | ঢাকা বিভাগ | ঢাকা | নরসিংদী | খ | 30.810 | | | 3081 |
| ২৪৭ | ঢাকা বিভাগ | ঢাকা | নরসিংদী | খ | 30.810 | | | 3081 |
| ২৪৮ | ঢাকা বিভাগ | ঢাকা | ফরিদপুর | খ | 30.810 | | | 3081 |
| ২৪৯ | ঢাকা বিভাগ | ঢাকা | ফরিদপুর | খ | 30.810 | | | 3081 |
| ২৫০ | ঢাকা বিভাগ | ঢাকা | মাদারীপুর | খ | 30.810 | | | 3081 |
| ২৫১ | ঢাকা বিভাগ | ঢাকা | মানিকগঞ্জ | খ | 30.810 | | | 3081 |
| ২৫২ | ঢাকা বিভাগ | ঢাকা | শরীয়তপুর | খ | 30.810 | | | 3081 |
| ২৫৩ | ঢাকা বিভাগ | ঢাকা | শরীয়তপুর | খ | 30.810 | | | 3081 |
| ২৫৪ | বরিশাল বিভাগ | বরিশাল | ঝালকাঠি | খ | 30.810 | | | 3081 |
| ২৫৫ | বরিশাল বিভাগ | বরিশাল | পটুয়াখালী | খ | 30.810 | | | 3081 |
| ২৫৬ | বরিশাল বিভাগ | বরিশাল | মেহেন্দীপুর | খ | 30.810 | | | 3081 |
| ২৫৭ | বরিশাল বিভাগ | বরিশাল | বানারীপাড়া | খ | 30.810 | | | 3081 |
| ২৫৮ | বরিশাল বিভাগ | বরিশাল | উজিরপুর | খ | 30.810 | | | 3081 |
| ২৫৯ | বরিশাল বিভাগ | বরিশাল | ভোলা | খ | 30.810 | | | 3081 |
| ২৬০ | ময়মনসিংহ বিভাগ | ময়মনসিংহ | জামালপুর | খ | 30.810 | | | 3081 |
| ২৬১ | ময়মনসিংহ বিভাগ | ময়মনসিংহ | জামালপুর | খ | 30.810 | | | 3081 |

| ক্রমিক নং | বিভাগের নাম | জেলা নাম | শৌরসভার নাম | প্রেরি | ডিজিএফ চাল বরাদ্দ (প্রস্তাবিত) (মেঃ টন) ১০ কেজি হারে | পূর্বকার কার্ড সংখ্যা | কার্ডের সংখ্যা বৃদ্ধি | প্রস্তাবিত কার্ড সংখ্যা |
|-----------|-----------------|------------------|--------------|--------|---|--------------------------|-----------------------|----------------------------|
| ২৬২ | ময়মনসিংহ বিভাগ | শেরপুর | নালিতাবাড়ী | ধ | 30.810 | | | 3081 |
| ২৬৩ | ময়মনসিংহ বিভাগ | শেরপুর | নকলা | ধ | 30.810 | | | 3081 |
| ২৬৪ | ময়মনসিংহ বিভাগ | নেত্রকোণা | দুর্গাপুর | ধ | 30.810 | | | 3081 |
| ২৬৫ | ময়মনসিংহ বিভাগ | নেত্রকোণা | কেন্দুয়া | ধ | 30.810 | | | 3081 |
| ২৬৬ | ময়মনসিংহ বিভাগ | নেত্রকোণা | মদন | ধ | 30.810 | | | 3081 |
| ২৬৭ | রংপুর বিভাগ | কুড়িগ্রাম | উলিপুর | ধ | 30.810 | | | 3081 |
| ২৬৮ | রংপুর বিভাগ | গাইবান্ধা | সুন্দরগঞ্জ | ধ | 30.810 | | | 3081 |
| ২৬৯ | রংপুর বিভাগ | ঠাকুরগাঁও | রানীশংকৈল | ধ | 30.810 | | | 3081 |
| ২৭০ | রংপুর বিভাগ | দিনাজপুর | বীরগঞ্জ | ধ | 30.810 | | | 3081 |
| ২৭১ | রংপুর বিভাগ | দিনাজপুর | হাকিমপুর | ধ | 30.810 | | | 3081 |
| ২৭২ | রংপুর বিভাগ | নীলফামারী | জলঢাকা | ধ | 30.810 | | | 3081 |
| ২৭৩ | রংপুর বিভাগ | পঞ্চগড় | বোদা | ধ | 30.810 | | | 3081 |
| ২৭৪ | রংপুর বিভাগ | রংপুর | বদরগঞ্জ | ধ | 30.810 | | | 3081 |
| ২৭৫ | রংপুর বিভাগ | রংপুর | শীরগঞ্জ | ধ | 30.810 | | | 3081 |
| ২৭৬ | রাজশাহী বিভাগ | চাঁপাইনবাবগঞ্জ | নাচোল | ধ | 30.810 | | | 3081 |
| ২৭৭ | রাজশাহী বিভাগ | জয়পুরহাট | ক্ষেতলাল | ধ | 30.810 | | | 3081 |
| ২৭৮ | রাজশাহী বিভাগ | নওগাঁ | ধামইরহাট | ধ | 30.810 | | | 3081 |
| ২৭৯ | রাজশাহী বিভাগ | নাটোর | নলডাঙ্গা | ধ | 30.810 | | | 3081 |
| ২৮০ | রাজশাহী বিভাগ | নাটোর | গোপালপুর | ধ | 30.810 | | | 3081 |
| ২৮১ | রাজশাহী বিভাগ | পাবনা | আটঘরিয়া | ধ | 30.810 | | | 3081 |
| ২৮২ | রাজশাহী বিভাগ | বগুড়া | ধুনট | ধ | 30.810 | | | 3081 |
| ২৮৩ | রাজশাহী বিভাগ | বগুড়া | সোনাতলা | ধ | 30.810 | | | 3081 |
| ২৮৪ | রাজশাহী বিভাগ | বগুড়া | গাবতলী | ধ | 30.810 | | | 3081 |
| ২৮৫ | রাজশাহী বিভাগ | রাজশাহী | মুন্ডুমালা | ধ | 30.810 | | | 3081 |
| ২৮৬ | রাজশাহী বিভাগ | রাজশাহী | কেশরহাট | ধ | 30.810 | | | 3081 |
| ২৮৭ | রাজশাহী বিভাগ | রাজশাহী | আড়ানী | ধ | 30.810 | | | 3081 |
| ২৮৮ | রাজশাহী বিভাগ | রাজশাহী | পুঠিয়া | ধ | 30.810 | | | 3081 |
| ২৮৯ | রাজশাহী বিভাগ | রাজশাহী | গাংনী | ধ | 30.810 | | | 3081 |
| ২৯০ | রাজশাহী বিভাগ | রাজশাহী | কাটাপালী | ধ | 30.810 | | | 3081 |
| ২৯১ | রাজশাহী বিভাগ | সিরাজগঞ্জ | কাজিপুর | ধ | 30.810 | | | 3081 |
| ২৯২ | রাজশাহী বিভাগ | সিরাজগঞ্জ | রায়গঞ্জ | ধ | 30.810 | | | 3081 |
| ২৯৩ | সিলেট বিভাগ | মৌলভীবাজার | বড়লেখা | ধ | 30.810 | | | 3081 |
| ২৯৪ | সিলেট বিভাগ | মৌলভীবাজার | কমলগঞ্জ | ধ | 30.810 | | | 3081 |
| ২৯৫ | সিলেট বিভাগ | সিলেট | কানাইঘাট | ধ | 30.810 | | | 3081 |
| ২৯৬ | সিলেট বিভাগ | সুনামগঞ্জ | দিরাই | ধ | 30.810 | | | 3081 |
| | | | | | 2865.330 | | | 2865.33 |
| ২৯৭ | চট্টগ্রাম বিভাগ | চাঁদপুর | নারায়নপুর | গ | | | মামলা চলমান | |
| ২৯৮ | চট্টগ্রাম বিভাগ | চট্টগ্রাম | নাজিরহাট | গ | 15.400 | | | 1540 |
| ২৯৯ | চট্টগ্রাম বিভাগ | চট্টগ্রাম | দোহাজারী | গ | 15.400 | | | 1540 |
| ৩০০ | চট্টগ্রাম বিভাগ | নোয়াখালী | হাতিয়া | গ | 15.400 | | | 1540 |
| ৩০১ | চট্টগ্রাম বিভাগ | ব্রাহ্মণবাড়ীয়া | বাঞ্ছারামপুর | গ | 15.400 | | | 1540 |
| ৩০২ | চট্টগ্রাম বিভাগ | রাঙ্গামাটি | বাঘাইছড়ি | গ | 15.400 | | | 1540 |
| ৩০৩ | খুলনা বিভাগ | কুষ্টিয়া | খোকসা | গ | 15.400 | | | 1540 |
| ৩০৪ | খুলনা বিভাগ | যশোর | বাঘারপাড়া | গ | 15.400 | | | 1540 |
| ৩০৫ | খুলনা বিভাগ | নড়াইল | লোহাগড়া | গ | 15.400 | | | 1540 |
| ৩০৬ | ঢাকা বিভাগ | কিশোরগঞ্জ | পাকুন্দিয়া | গ | 15.400 | | | 1540 |
| ৩০৭ | ঢাকা বিভাগ | টাঙ্গাইল | এলেকা | গ | 15.400 | | | 1540 |
| ৩০৮ | ঢাকা বিভাগ | নরসিংদী | শিবপুর | গ | 15.400 | | | 1540 |
| ৩০৯ | ঢাকা বিভাগ | ফরিদপুর | নগরকান্দা | গ | 15.400 | | | 1540 |
| ৩১০ | ময়মনসিংহ বিভাগ | জামালপুর | বকশীগঞ্জ | গ | 15.400 | | | 1540 |
| ৩১১ | ময়মনসিংহ বিভাগ | ময়মনসিংহ | হালুয়াঘাট | গ | 15.400 | | | 1540 |
| ৩১২ | ময়মনসিংহ বিভাগ | জামালপুর | হাজরাবাড়ী | গ | 15.400 | | | 1540 |
| ৩১৩ | ময়মনসিংহ বিভাগ | শেরপুর | শ্রবরদী | গ | 15.400 | | | 1540 |

| ক্রমিক নং | বিভাগের নাম | জেলার নাম | পৌরসভার নাম | শ্রেণি | ডিজিএফ চাক বরাদ্দ (প্রস্তাবিত) (মেঃ টন) ১০ কেজি হারে | পূর্বকার কার্ড সংখ্যা | কার্ডের সংখ্যা বৃদ্ধি | প্রস্তাবিত কার্ড সংখ্যা |
|-----------|---------------|-----------|---------------|--------|---|--------------------------|-----------------------|----------------------------|
| ৩১৪ | রংপুর বিভাগ | গাইবান্ধা | পলাশবাড়ী | গ | 15.400 | | | 1540 |
| ৩১৫ | রংপুর বিভাগ | দিনাজপুর | ঘোড়াঘাট | গ | 15.400 | | | 1540 |
| ৩১৬ | রংপুর বিভাগ | দিনাজপুর | বিরল | গ | 15.400 | | | 1540 |
| ৩১৭ | রংপুর বিভাগ | নীলফামারী | ডোমার | গ | 15.400 | | | 1540 |
| ৩১৮ | রংপুর বিভাগ | পঞ্চগড় | দেবীগঞ্জ | গ | 15.400 | | | 1540 |
| ৩১৯ | রংপুর বিভাগ | রংপুর | হারাগাছ | গ | 15.400 | | | 1540 |
| ৩২০ | রাজশাহী বিভাগ | নাটোর | বাগতিপাড়া | গ | 15.400 | | | 1540 |
| ৩২১ | রাজশাহী বিভাগ | বগুড়া | সারিয়াকান্দি | গ | 15.400 | | | 1540 |
| ৩২২ | রাজশাহী বিভাগ | বগুড়া | শিবগঞ্জ | গ | 15.400 | | | 1540 |
| ৩২৩ | রাজশাহী বিভাগ | বগুড়া | কাহালু | গ | 15.400 | | | 1540 |
| ৩২৪ | রাজশাহী বিভাগ | বগুড়া | তালোড়া | গ | 15.400 | | | 1540 |
| ৩২৫ | রাজশাহী বিভাগ | রাজশাহী | তানোর | গ | 15.400 | | | 1540 |
| ৩২৬ | রাজশাহী বিভাগ | সিরাজগঞ্জ | তাড়াশ | গ | 15.400 | | | 1540 |
| ৩২৭ | সিলেট বিভাগ | সিলেট | জকিগঞ্জ | গ | 15.400 | | | 1540 |
| ৩২৮ | সিলেট বিভাগ | হবিগঞ্জ | আজমিরীগঞ্জ | গ | 15.400 | | | 1540 |
| ৩২৯ | সিলেট বিভাগ | সিলেট | বিঘনাথ | গ | 15.400 | | | 1540 |
| | | | | | 492800 | | | 49280 |
| | | | নর্বমোট | | 12738760 | | 5161 | 1273876 |

Rokun
২৬/৫/২৪


ফারুক হোসেন নাহার
অকল্প বাস্তবায়ন কর্মকর্তা
ডিজিডি অনুবিভাগ
দুর্যোগ ব্যবস্থাপনা অধিদপ্তর
দুর্যোগ ব্যবস্থাপনা ও ত্রাণ মন্ত্রণালয়


২৬/৫/২৪
মোহাম্মদ বদরুল হক
(খুগাসচিব)
পরিচালক (ডিজিডি)
দুর্যোগ ব্যবস্থাপনা অধিদপ্তর