



## স্থানীয় জনগোষ্ঠীর ঝুঁকি নিরূপন এবং ঝুঁকি হ্রাসকরণ কর্ম-পরিকল্পনা



সময়কাল : ডিসেম্বর ২০১৯

৫ নং পালংখালী ইউনিয়ন, উখিয়া, কক্সবাজার

বিহুমিল্লাহির রাহমানির রাহীম

গণপ্রজাতন্ত্রী বাংলাদেশ সরকার

# নেং পালংখালী ইউনিয়ন পরিষদ কার্যালয়

এম. গফুর উদ্দিন চৌধুরী  
চেয়ারম্যান



M. Gafur Uddin Chowdhury  
Chairman

ডাকঃ বালুখালী, উপজেলাঃ উখিয়া, কক্সবাজার।  
০১৮১৭২৬৭১৪৩, ০১৮১৯০৩৫৮৭৬

P.O: Balukhali, Upazila: Ukhiya, Cox's Bazar.  
01817267143, 01819035876

সূত্র: ২৬-২৬২/১৯

তারিখঃ ২৬/০২/১৯

## প্রত্যয়ন

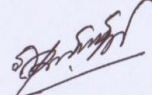


বিশ্ব মানচিত্রে বাংলাদেশ প্রাকৃতিক দুর্যোগ প্রবণ দেশ হিসাবে অন্যতম। বন্যা, নদীভাঙ্গন, ঘূর্ণিঝড়, পাহাড়ধস, ভূমিকম্প, কালবৈশাখী, জলাবদ্ধতা, অতিবৃষ্টি, অনাবৃষ্টি (খরা), পোকা-মাকড়ের আক্রমণ, ঘন কুয়াশা, শিলাবৃষ্টি, ইত্যাদি বাংলাদেশের প্রচলিত আপদ। প্রতি বছর এর যে কোন এক বা একাধিক আপদের দ্বারা বাংলাদেশের কোন না কোন অঞ্চল ক্ষতিগ্রস্ত হচ্ছে। অপরদিকে জলবায়ু পরিবর্তনের ফলে দুর্যোগের সংখ্যা ও তীব্রতা ক্রমাগত বৃদ্ধি পাচ্ছে। বিশেষ করে বাংলাদেশের কক্সবাজার জেলা দুর্যোগ প্রবণ এলাকায় অবস্থান হওয়ায় বন্যা, নদীভাঙ্গন, ঘূর্ণিঝড়, পাহাড়ধস, ভূমিকম্প, কালবৈশাখী, জলাবদ্ধতা, অতিবৃষ্টি, অনাবৃষ্টি (খরা)র মতো আপদ সবচাইতে ঝুঁকিতে অবস্থান করছে। উখিয়া উপজেলার পালংখালী ইউনিয়ন তাদের মধ্যে অন্যতম। এসবের সাথে যুক্ত হয়েছে মায়ানমার থেকে বলপূর্বক বাস্তুচ্যুত মায়ানমার নাগরিক, যা ২০১৭ সালে চরম আকার ধারণ করে। বিশ্বব্যাপি দুর্যোগ প্রবণ এলাকার সংখ্যা ক্রমেই বৃদ্ধি এবং সাহায্যের পরিমাণ ক্রমাগত হ্রাস পাওয়ায় নিজস্ব ক্ষমতায় টিকে থাকার মাধ্যমে দুর্যোগের ঝুঁকি কমিয়ে আনার কৌশল অবলম্বন করতে হচ্ছে।

দুর্যোগ প্রবণ এলাকার মানুষের নিজস্ব ক্ষমতায় টিকে থাকার প্রক্রিয়া সমূহ চিহ্নিতকরণ, নথিভুক্তকরণ ও বিনিময় প্রক্রিয়ায় স্থানীয় সরকার প্রতিষ্ঠানের সক্রিয় অঙ্গভূক্তির মাধ্যমে স্থায়ীভূত দুর্যোগ সহনীয় সমাজ গঠন করা। জাতিসংঘ উন্নয়ন কর্মসূচী (ইউএনডিপি)র অর্থায়নে এবং একশনএইড বাংলাদেশের বাস্তবায়নে "দুর্যোগ ঝুঁকি ব্যবস্থাপনা কক্সবাজার" প্রকল্পের মাধ্যমে এই মডেলটি উখিয়া উপজেলার পালংখালী ইউনিয়নে বাস্তবায়িত হচ্ছে।

স্থানীয় জনগোষ্ঠীর ঝুঁকি নিরূপনের মাধ্যমে মূলতঃ দুর্যোগ ঝুঁকি হ্রাসকরণ কার্যক্রম বাস্তবায়িত হয়ে থাকে। তাই প্রকল্পের শুরুতেই বাস্তবায়নকারী সংস্থার সহায়তায় প্রণীত পালংখালী ইউনিয়নের জনগোষ্ঠীর ঝুঁকি নিরূপন ও কর্মপরিকল্পনা প্রণয়ন করা হয়েছে। পরিকল্পনা প্রণয়ন কার্যক্রমটি বিভিন্ন ধাপে সম্পাদিত হয়েছে। জনগোষ্ঠীর সমস্যা চিহ্নিতকরণ ও পরিকল্পনা কর্মশালার মাধ্যমে চূড়ান্ত করা হয়েছে। এই প্রক্রিয়ায় ঝুঁকি নিরূপন ও ঝুঁকি হ্রাসকরণ কর্মপরিকল্পনাটি হালনাগাদ প্রক্রিয়ায় স্থানীয় জনগোষ্ঠী, নারী, শিশু, কিশোর/কিশোরী, প্রতিবন্ধী, বৃদ্ধ ব্যক্তি, সুশীল সমাজের প্রতিনিধি ও ইউনিয়নের দুর্যোগ ব্যবস্থাপনা কমিটির সদস্যবৃন্দ সরাসরি সম্পৃক্ত ছিলেন। বিশেষ করে অত্র এলাকায় কর্মরত আন্তর্জাতিক বেসরকারি সংস্থা একশনএইড বাংলাদেশ এর কর্মীদের নিষ্ঠা ও অক্লান্ত পরিশ্রমে ঝুঁকি হ্রাস কর্মপরিকল্পনা প্রণয়ন প্রক্রিয়ায় যথার্থ অবদান রেখেছেন। তাদের এ কর্ম প্রচেষ্টা ও অক্লান্ত পরিশ্রমের ফলে উখিয়া উপজেলার পালংখালী ইউনিয়ন দুর্যোগ ব্যবস্থাপনা কমিটি একটি বাস্তব সম্মত ঝুঁকি হ্রাস কর্মপরিকল্পনা প্রণয়ন করতে সক্ষম হয়েছে। পরিকল্পনায় চিহ্নিত বিষয়গুলো জনগোষ্ঠীর সক্ষমতায় এবং সরকারি-বেসরকারি সংস্থার সহযোগিতায় বাস্তবায়ন করা হলে জনগোষ্ঠীর দুর্যোগের ঝুঁকি অনেকাংশে কমিয়ে আনা সম্ভব হবে।

আমি নিম্নে স্বাক্ষরকারী উখিয়া উপজেলার পালংখালী ইউনিয়ন স্থানীয় জনগোষ্ঠীর ঝুঁকি নিরূপন এবং ঝুঁকি হ্রাস কর্মপরিকল্পনা প্রণয়নের সাথে সংশ্লিষ্ট সকলকে আন্তরিক ধন্যবাদ জ্ঞাপন করছি। সেই সাথে পরিকল্পনা অনুযায়ী কার্যক্রম বাস্তবায়নের দায়িত্বে সংশ্লিষ্ট কর্তৃপক্ষ, ব্যক্তি, প্রতিষ্ঠান আন্তরিক হবেন এবং জনগোষ্ঠীর ঝুঁকি হ্রাসে ভূমিকা রাখবেন বলে আশা করি এবং এই সাথে সিআরএ টি অনুমোদন করা হলো।

  
২৬/০২/১৯

এম. গফুর উদ্দিন চৌধুরী  
চেয়ারম্যান  
নেং পালংখালী ইউনিয়ন পরিষদ  
ইউনিয়ন দুর্যোগ ব্যবস্থাপনা কমিটি ও  
চেয়ারম্যান  
পালংখালী ইউনিয়ন, উখিয়া

অধ্যায় ১ : প্রেক্ষাপট ও এলাকা পরিচিতি .....	৪
১.১. প্রেক্ষাপট : .....	৪
১.২. এক নজরে ইউনিয়ন / ইউনিয়ন (প্রোফাইল) পরিচিতি : .....	৫
মানচিত্র - ০১ : পালংখালী ইউনিয়ন .....	৬
ছক - ১.২.১ : এক নজরে ইউনিয়ন পরিচিতি .....	৭
১.৩. সিআরএ সম্পর্কিত ধারণাঃ .....	৮
১.৪. পালংখালী ইউনিয়নে সিআরএ হালনাগাদের পেক্ষাপট ও যৌক্তিকতা : .....	৮
১.৫. সিআরএ হালনাগাদের ধাপ সমূহঃ .....	৯
১.৬. তথ্য সংগ্রহের পদ্ধতি ও কৌশলঃ .....	৯
অধ্যায় - ২ : কমিউনিটির ঝুঁকি, সক্ষমতা ও বিপদাপন্নতা বিশ্লেষণ .....	১০
২.১. রাজাপালং ইউনিয়নের সম্পদের তালিকা : .....	১০
ছক - ২.১.১ .....	১০
২.২. পালংখালী ইউনিয়নের ওয়ার্ড ভিত্তিক পরিচিতি, সম্ভাব্য ঝুঁকি, আপদ ও বিপদাপন্ন জনগোষ্ঠীর তালিকা .....	১৪
২.৩. পালংখালী ইউনিয়নের প্রধান আপদসমূহ : .....	২০
ছক - ২.৩.১ : পালংখালী ইউনিয়নের আপদের মৌসুমী দিনপঞ্জি .....	২২
২.৪. জীবিকার মৌসুমী দিনপঞ্জি .....	২৩
২.৫. খাত ভিত্তিক আপদ ও ঝুঁকি : .....	২৫
২.৬. ঝুঁকি বিশ্লেষণ : .....	২৫
ছক - ২.৬.১ : ইউনিয়নের ঝুঁকি বিন্যাস .....	২৫
অধ্যায় - ৩ : ঝুঁকি হ্রাসকরণ কর্মপরিকল্পনা .....	২৬
৩.১. ঝুঁকির কারণসমূহ চিহ্নিতকরণঃ .....	২৬
৩.১.১. ঘূর্ণিঝড়/জলোচ্ছাস .....	২৭
৩.১.২. জলাবদ্ধতা .....	২৭
৩.১.৩. হঠাৎ বন্যা/আকস্মিক বন্যা .....	২৭
৩.২. ঝুঁকি নিরসনের উপায়সমূহ চিহ্নিতকরণ : .....	২৭
৩.২.১. ঘূর্ণিঝড়/জলোচ্ছাস .....	২৭
৩.২.২. জলাবদ্ধতা .....	২৮
৩.২.৩. হঠাৎ বন্যা/আকস্মিক বন্যা .....	২৮
৩.২.৪. পাহাড় ধস .....	২৮
৩.৩. ইউনিয়ন ভিত্তিক ঝুঁকিহ্রাস কর্মপরিকল্পনা .....	২৯
অধ্যায় - ৪ : সিআরএ হালনাগাদকরণের সমস্যা ও সুপারিশসমূহ .....	৫০
৪.১. ওয়ার্ড পর্যায়ে সিআরএ হালনাগাদকরণের সময় প্রতিবন্ধকতাসমূহ : .....	৫০
৪.২. সিআরএ এর মাধ্যমে প্রাপ্ত তথ্যের সম্ভাব্য ব্যবহার : .....	৫০
অধ্যায় - ৫ : উপসংহার .....	৫১
৫.১. উপসংহারঃ .....	৫১
সংযুক্তিসমূহ : .....	৫২
৬. সিআরএ হালনাগাদকরণের সময়সূচি .....	৫২
৭. সিআরএ হালনাগাদকরণে সহায়তাকারী দল .....	৫২

৮.	অংশগ্রহনকারীদের তালিকা.....	৫২
৯.১.	ইউনিয়ন দুর্যোগ ব্যবস্থাপনা কমিটির তালিকা (পৃষ্ঠা - ১).....	৫২
৯.২.	ইউনিয়ন দুর্যোগ ব্যবস্থাপনা কমিটির তালিকা (পৃষ্ঠা - ২).....	৫৩
১০.	সিআরএ হালনাগাদকরণে উপজেলা নির্বাহী অফিসারের অনুমতি পত্র.....	৫৪
১১.	সংশ্লিষ্ট ছবি.....	৫৫

## অধ্যায় ১ : প্রেক্ষাপট ও এলাকা পরিচিতি

### ১.১. প্রেক্ষাপট :

পালংখালী ইউনিয়ন পরিষদ বাংলাদেশের কক্সবাজার জেলার উখিয়া উপজেলায় অবস্থিত। বাংলাদেশ ও মায়ানমারের সীমান্ত ঘেঁষে প্রবহমান নাফ নদীর পশ্চিম তীরের পাহাড়ী এলাকায় এর অবস্থান। এই ইউনিয়নের উত্তরে রাজাপালং ইউনিয়ন, দক্ষিণে হোয়াইক্যং ইউনিয়ন, অপর পাশে পূর্বে নাফ নদী এবং

পশ্চিমে জালিয়াপালং ইউনিয়ন এবং বঙ্গোপসাগর। কক্সবাজার জেলার অন্যতম সংরক্ষিত বনাঞ্চল উখিয়ারঘাট রিজার্ভ ফরেস্ট এই ইউনিয়নে অবস্থিত। প্রাকৃতিক সম্পদে সমৃদ্ধ এই ইউনিয়নে ঘূর্ণিঝড়, অতিবৃষ্টি, আকস্মিক বন্যা, উপকূলীয় বন্যা, ভূমিধস, ভূগর্ভের পানি শুকিয়ে যাওয়া, ভূমিকম্প এবং সুনামী আপদ জনিত ঝুঁকি আছে। প্রায় প্রতিবছর কমপক্ষে একটি ঘূর্ণিঝড় এবং এর সাথে যুক্ত অতিবৃষ্টি, আকস্মিক বন্যা, উপকূলীয় বন্যা, ভূমিধস মোকাবিলা করে এই ইউনিয়নের মানুষ টিকে আছে। এসবের সাথে যুক্ত হয়েছে মায়ানমার থেকে বলপূর্বক বাস্তুচ্যুত মায়ানমার নাগরিক, যা ২০১৭ সালে চরম আকার ধারণ করে। একক ভাবে পালংখালী ইউনিয়নে এই জনগোষ্ঠীর প্রায় ৬০% অবস্থান করে।

## ১.২. এক নজরে ইউনিয়ন / ইউনিয়ন (প্রোফাইল) পরিচিতি :

সিআরএ আলোচনার গভীরে প্রবেশের পূর্বে দেখে নেয়া যাক পালংখালী ইউনিয়নের সার্বিক চিত্র। এই ইউনিয়নের মোট জনসংখ্যা ৪৩,৯৬৩ জন। এখানকার বেশীরভাগ জনগণ কৃষি ও শ্রমজীবী; এছাড়াও রয়েছে উল্লেখযোগ্য সংখ্যক মৎসজীবী। এখানে রয়েছে বিভিন্ন সরকারী-বেসরকারী প্রতিষ্ঠান। এর মধ্যে শিক্ষা প্রতিষ্ঠানের সংখ্যাই বেশি। নিচের ছকে এক নজরে ইউনিয়ন পরিচিতি উপস্থাপন করা হলো।



ছক - ১.২.১ : এক নজরে ইউনিয়ন পরিচিতি

আয়তন	৩৩,৪৪১ একর	ধর্মীয় প্রতিষ্ঠানঃ মসজিদ কবরস্থান হিন্দু মন্দির সাইক্লোন সেন্টার বৌদ্ধ মন্দির শাশান	৭৭ টি ৩৪ টি ৩ টি ১০ টি ২ টি ২ টি
গ্রাম	২৯ টি	পেশাজীবীঃ কৃষিজীবী মৎস্যজীবী শ্রমজীবী অন্যান্য	৩৫% ২০% ৩৫% ১০%
মৌজা	৩টি	গভীর নলকূপ অগভীর নলকূপ আর্সেনিক	১৩৫ টি ১৫৯২ টি নাই
বাজার	৩ টি	কৃষি জমির পরিমাণ চিংড়ি ঘের	১৬৫১ একর প্রায় ১১৭ একর প্রায়
বেড়িবাধ	১৩ কিঃ মিঃ	যোগাযোগ ব্যবস্থাঃ কালভার্ট ব্রীজ কাঁচা রাস্তা পাকা রাস্তা খাঁস পুকুর	১১২ টি ১৯ টি ৪৮ কিঃ মিঃ ১৫ কিঃ মিঃ ৩ টি
লোকসংখ্যাঃ পুরুষ মহিলা	৪৩,৯৬৩ জন ২৩,১৪৪ জন ২০,৮১৯ জন	জন্ম নিবন্ধন	২৮,৮৭২ জন
পরিবার সংখ্যা	৬,২১২টি		
ভোটার সংখ্যাঃ পুরুষ মহিলা	১৬,৫০৭ জন ৮৪০১ জন ৮১০৬ জন	সামাজিক নিরাপত্তাঃ বয়স্ক ভাতা বিধবা ভাতা প্রতিবন্ধি ভাতা মাতৃত্বকালীন ভাতা মুক্তিযোদ্ধা ভাতা ভিজিডি	৬৫৬ জন ২১৮ জন ১৪৮ জন ১৪৭ জন ০৪ জন ৪,৩২৪ জন
শিক্ষা প্রতিষ্ঠান		বেসরকারী সংস্থা	৮২ টি
সং প্রাঃ বিদ্যালয়	৯ টি	সরকারী প্রতিষ্ঠানঃ	
উচ্চ বিদ্যালয়	৩টি	ইউনিয়ন ভূমি অফিস	১ টি
নিম্ন মাধ্যমিক বিদ্যালয়	-	বিট অফিস	৩ টি
কমিউনিটি প্রাঃ বিঃ		ডাকঘর	১ টি
নুরানী/ এবতেদায়ী মাদ্রাসা	২৬	উপ সহঃ কৃষি কর্মকর্তা	১ জন (পদ সংখ্যা ৩)
দাখিল মাদ্রাসা	৪ টি	স্বাস্থ্য সহকারী	৩ জন
আলিম মাদ্রাসা	১ টি	স্বাস্থ্য সহকারী পরিদর্শক	১ জন
বালিকা দাখিল মাদ্রাসা	১ টি	কমিউনিটি ক্লিনিক	১ টি
কিন্ডার গার্টেন (কে.জি)	৩ টি	পরিবার পরিকল্পনা কেন্দ্র	১ টি
কলেজ	১ টি (বেসরকারী)	উপ-স্বাস্থ্য কেন্দ্র	১ টি
শিক্ষার হার	২৭.৫৫%	পুলিশ ফাঁড়ি	১ টি
জেলে পরিবার	৩৮৬ টি	কাস্টমস অফিস	১ টি
টয়লেট ব্যবহারকারী পরিবারের সংখ্যা	৪,৬৫৫ টি	বিজিবি ক্যাম্প	২ টি
বিপদাপন্ন জনগোষ্ঠী (সম্ভাব্য)ঃ মহিলা বয়স্ক মানুষ বিধবা প্রতিবন্ধি	৮,০৬৪ জন ৬৫৬ জন ২১৮ জন ১৪৮ জন	রোহিঙ্গা ক্যাম্প (উখিয়া) রোহিঙ্গার সংখ্যা (উখিয়া) রোহিঙ্গার সংখ্যা (মোট) ক্যাম্পের বাহিরে রোহিঙ্গা জনগোষ্ঠীর সংখ্যা (নো ক্যাম্প)	২৬ টি ৭,৪১,৭২০ জন ৯,১২,৮৫২ জন ৭,০৯৪ জন

			(আগস্ট ২০১৯, ইউএনএইচসিআর তথ্য মতে)
--	--	--	--

তথ্য সূত্র : ইউনিয়ন পরিষদ ডিজিটাল সেন্টার, পালংখালী

### ১.৩. সিআরএ সম্পর্কিত ধারণাঃ

সিআরএ (জনগোষ্ঠীর ঝুঁকি নিরূপণ) একটি অংশগ্রহনমূলক পদ্ধতি যা অনুশীলনের মাধ্যমে আপদ কি, বিপদাপন্নতা, ঝুঁকি মানিয়ে নেবার ক্ষমতা ও তা সাফল্যের সাথে আয়ত্ব করার কৌশল এবং ঝুঁকি নিরসনে কার্যকর কর্মপরিকল্পনা প্রনয়ন করা হয়। সিআরএ-তে স্টেকহোল্ডার দলগুলির মতামতের ভিত্তিতে ঝুঁকি চিহ্নিত করা, সমাধানে ঐকমত্যে পৌঁছানো, সমাধানের প্রভাব বিশ্লেষণ এবং সবশেষে একটি বাস্তবায়নযোগ্য ঝুঁকি নিরূপণ ও নিরসন কর্মপরিকল্পনা তৈরী করা হয়। এ পদ্ধতিতে একে অন্যের মতামতের প্রতি সম্মান প্রদর্শনকে উৎসাহিত করা হয় এবং প্রাকৃতিক দুর্যোগে ক্ষতিগ্রস্ত জনগোষ্ঠী দুর্যোগ ঝুঁকি হ্রাস ও নিরসন কর্মপরিকল্পনা প্রনয়নে গুরুত্বপূর্ণ ভূমিকা পালন করে।

### ১.৪. পালংখালী ইউনিয়নে সিআরএ হালনাগাদের পেক্ষাপট ও যৌক্তিকতা :

বাংলাদেশ একটি দুর্যোগ কবলিত দেশ। দুর্যোগ কবলিত জেলাসমূহের মধ্যে কক্সবাজারের দক্ষিণাঞ্চলের উখিয়া উপজেলাটি অন্যতম। উখিয়া উপজেলার অন্তর্গত ৫টি ইউনিয়নের মধ্যে ৫ নং পালংখালী ইউনিয়নটি নানা কারণে সর্বাধিক বিপদাপন্ন। উখিয়ার অন্যান্য ইউনিয়নের মত পালংখালী ইউনিয়নটি বিভিন্ন প্রাকৃতিক ও মনুষ্যসৃষ্ট দুর্যোগে আক্রান্ত। এলাকার বেশির ভাগ মানুষ শ্রমজীবী। এলাকার ভূমির ধরণ নিচু সমতল ভূমি ও পাহাড়ি এবং বন জঙ্গল হওয়ায় এবং বেশিরভাগ অধিবাসির ভূমির মালিকানা না থাকায় দৈনন্দিন শ্রম বিক্রির উপর এলাকার অধিকাংশ অধিবাসির জীবিকা নির্ভর করে, এছাড়াও ইউনিয়নের অধিবাসিদের কেউ কেউ মাছ ধরে, বন থেকে কাঠ সংগ্রহ করে, রিক্সা-ভ্যান চালায়, ইত্যাদি পেশার সাথে জড়িত। কৃষির মধ্যে আমন ফসলই প্রধান। পানির সংকটের কারণে অনেক জায়গায় ইরি ধান চাষ করতে পারে না, এখানকার জনগন ভূমিহীন এবং সম্পদহীন হয়ে দারিদ্র সীমার নীচে প্রতিনিয়ত ধাবিত হচ্ছে এবং জীবন যাত্রার মান নিম্নতর হচ্ছে। মিয়ানমার থেকে আসা অতিরিক্ত রোহিঙ্গা বাস্তুচ্যুত জনগোষ্ঠীর চাপে এখানকার রাস্তা-ঘাট, চিকিৎসা ও শিক্ষাব্যবস্থা, শ্রমবাজার ও স্থানীয় অর্থনৈতিক ব্যবস্থা, সামাজিক নিরাপত্তা, স্থানীয় সামাজিক সম্প্রীতি ও সংস্কৃতি, কৃষিখাত, সামাজিক বনায়ন ব্যবস্থা, ভূমিরূপ, পানি ও পয়ঃনিষ্কাশন ব্যবস্থা, পরিবেশ, প্রতিবেশের ভারসাম্য বিনষ্ট সহ স্বাভাবিক স্থিতিশীল জীবন যাত্রার সকল ক্ষেত্রে বিরূপ প্রভাব স্পষ্ট। এটি একটি মানবিক বিপর্যয় যা এক জটিল ধরণের মানবসৃষ্ট দুর্যোগ হিসেবে চিহ্নিত। শিক্ষা ব্যবস্থার ব্যাপক ক্ষতির ফলে এই ইউনিয়নের শিক্ষার অগ্রগতি স্তিমিত হয়ে পড়েছে এবং বিভিন্ন বিষয়ে সচেতনতা কম। অর্থনৈতিক কর্মকাণ্ডের প্রচুর সম্ভাবনা থাকা সত্ত্বেও এই ইউনিয়নে প্রাকৃতিক দুর্যোগের ফলে ইউনিয়নের জনগণ অর্থনৈতিক সফলতা থেকে বঞ্চিত হচ্ছে। জলবায়ু পরিবর্তনের ফলে সৃষ্ট প্রতিক্রিয়ায় ইউনিয়নে পাহাড়ি ঢল, বন্যা, জলাবদ্ধতা, ছুমিধস / পাহাড় ধস, খরা, ঘূর্ণিঝড়, জলোচ্ছাস, শীলাবৃষ্টি, কালবৈশাখীর ফলে কৃষি, মৎস্য, আবাসন, অবকাঠামো, স্বাস্থ্য,

শিক্ষাখাত সহ অন্যান্য সকল সামাজিক উপাদান সমূহ প্রায় প্রতি বছর বিপর্যস্ত হচ্ছে। বিশ্ব উষ্ণায়নের বিরূপ প্রতিক্রিয়ার মোকাবেলা করতে হলে প্রকৃতির সাথে অভিযোজনের বিকল্প নেই। সে লক্ষ্যে অত্র ইউনিয়নের বিভিন্ন শ্রেণীর পেশার মানুষের অংশগ্রহণে ও মতামতের ভিত্তিতে স্থানীয় দুর্যোগের ঝুঁকি নিরূপণ ও প্রশমন পরিকল্পনা প্রণয়ণ এবং এর বাস্তবায়নের মাধ্যমে প্রাকৃতিক দুর্যোগের বিপদাপন্নতা কমিয়ে আনার লক্ষ্যে পালংখালী ইউনিয়নের বর্তমান সিআরএ টি অধিকতর সমন্বয়যোগী করার লক্ষ্যে সিআরএ হালনাগাদ কার্যক্রম বাস্তবায়ন করা হয়।

সিআরএ হালনাগাদকরণে যে সব বিষয়গুলোতে গুরুত্ব দেওয়া হয়েছে বা নতুন ভাবে সংযোজন করা হয়েছে সেগুলো হল:

- ইউনিয়নের মানচিত্র
- ইউনিয়নের ওয়ার্ড ভিত্তিক সম্ভাব্য দৃশ্যপট
- প্রধান ঝুঁকিসমূহ, ঝুঁকিপূর্ণ স্থাপনা, ঝুঁকির খাত এবং বিপদাপন্ন জনগোষ্ঠীর তালিকা
- ইউনিয়নের ঝুঁকি বিন্যাস (রিস্ক ম্যাট্রিক্স)
- ইউনিয়নের সম্পদের তালিকা
- আপদভিত্তিক বর্ষপঞ্জি
- ইউনিয়ন দুর্যোগ ব্যবস্থাপনা কমিটির তালিকা

#### ১.৫. সিআরএ হালনাগাদের ধাপ সমূহঃ

সিআরএ একটি প্রক্রিয়া ভিত্তিক অনুশীলন, যে প্রক্রিয়াটা কমিউনিটির জন্য কমিউনিটির দ্বারাই সম্পাদন করা হয়। তাই কমিউনিটি বা স্থানীয় জনগোষ্ঠীই হচ্ছে এই প্রক্রিয়ার প্রধান। এই প্রক্রিয়ার মাধ্যমে কমিউনিটি ঝুঁকি ও বিপদাপন্নতা সনাক্ত করতে পারে এবং সেই অনুযায়ী কর্মপরিকল্পনা প্রস্তুত ও বাস্তবায়ন করে। সিআরএ হালনাগাদের ধাপ সমূহ নিম্নে উল্লেখ করা হলো:

- ধাপ - ১ : বর্তমান সিআরএ সম্পর্কে আলোচনা ও একমত হওয়া;
- ধাপ - ২ : আপদ, নির্দিষ্ট আপদের সমস্যা, সমস্যার কারন চিহ্নিত করা;
- ধাপ - ৩ : সমস্যার অগ্রাধিকারকরণ ও সমস্যা বিশ্লেষণ।
- ধাপ - ৪ : ঝুঁকি হ্রাসকরণ কর্মপরিকল্পনা প্রস্তুত করা।
- ধাপ - ৫ : যাচাই করন ও অনুমোদন।

#### ১.৬. তথ্য সংগ্রহের পদ্ধতি ও কৌশলঃ

সাধারণত বাস্তব পরিস্থিতি জানা ও বিভিন্ন তথ্য সংগ্রহের জন্য ঝুঁকি নিরূপণ দল বিভিন্ন পিআরএ টুলস্ প্রয়োগ করেন বিশেষ করে পরিভ্রমণ, ফোকাস দল আলোচনা (এফজিডি), নির্বাচিত ব্যক্তির সাক্ষাৎকার (কেআইআই), ইউনিয়নের চেয়ারম্যান-মেম্বার ও স্থানীয় গন্যমান্য ব্যক্তিদের নিয়ে কর্মশালা ইত্যাদি।



ওয়ার্ড দায়িত্বপ্রাপ্ত নির্বাচিত সদস্যবৃন্দ	ওয়ার্ড সদস্য নুরুল আবছার চৌধুরী ০১৮১৫৬৭৪ ৩৬৫	ওয়ার্ড সদস্য মোঃ বক্তার আহমেদ ০১৬৩৪৯৬ ৮৬০১	ওয়ার্ড সদস্য মোঃ জাফর আহমেদ ০১৮১১৫৪৫ ৯১৮	ওয়ার্ড সদস্য মোঃ জয়নাল আবেদীন ০১৮২৯৬৯ ২৮০৫	ওয়ার্ড সদস্য নুরুল আমিন ০১৮১৮৩৯ ৮২২৫	ওয়ার্ড সদস্য তোফাইল আহমেদ ০১৮২৪৫০২১ ৩২	ওয়ার্ড সদস্য নুরুল হক ০১৮১৫৬২১ ৫১৮	ওয়ার্ড সদস্য কামাল হোসাইন ০১৮১৭৭৬৪ ৪৭৯	ওয়ার্ড সদস্য সুলতান আহম্মদ ০১৮৩৮৫০ ১৬১২
ওয়ার্ড সংরক্ষিত নারী সদস্যবৃন্দ	সংরক্ষিত আসন ওয়ার্ড সদস্য ১ পারভীন আক্তার, ০১৮৭২৫৮৫১২৮			সংরক্ষিত আসন ওয়ার্ড সদস্য ২ রিজিয়া বেগম, ০১৮৩০১০৭৯৯৪			সংরক্ষিত আসন ওয়ার্ড সদস্য ৩ রাশেদা বেগম, ০১৮১৬৪৬৩০১০		
ইউনিয়ন পরিষদ কমপ্লেক্স/ উপকেন্দ্র	-	-	-	-	এই ওয়ার্ডে অবস্থিত	-	-	-	-
ইউপি ইওসি	-	-	-	-	ইউপি কার্যালয় মোঃ গফুর উদ্দিন চৌধুরী, ইউপি চেয়ারম্যান ০১৮১৯০৩৫৭৭ ৬	-	-	-	-
ইউপি অফিসার / ডিএমসি সদস্যদের জন্য ব্যক্তিগত সুরক্ষা সরঞ্জাম	কমিটির প্রতি সদস্যের ব্যক্তিগত সুরক্ষা সরঞ্জাম রয়েছে	কমিটির প্রতি সদস্যের ব্যক্তিগত সুরক্ষা সরঞ্জাম রয়েছে	কমিটির প্রতি সদস্যের ব্যক্তিগত সুরক্ষা সরঞ্জাম রয়েছে	কমিটির প্রতি সদস্যের ব্যক্তিগত সুরক্ষা সরঞ্জাম রয়েছে	কমিটির প্রতি সদস্যের ব্যক্তিগত সুরক্ষা সরঞ্জাম রয়েছে। ইউপি কার্যালয়ে খোঁজ ও উদ্ধার সরঞ্জাম রয়েছে	কমিটির প্রতি সদস্যের ব্যক্তিগত সুরক্ষা সরঞ্জাম রয়েছে	কমিটির প্রতি সদস্যের ব্যক্তিগত সুরক্ষা সরঞ্জাম রয়েছে	কমিটির প্রতি সদস্যের ব্যক্তিগত সুরক্ষা সরঞ্জাম রয়েছে	কমিটির প্রতি সদস্যের ব্যক্তিগত সুরক্ষা সরঞ্জাম রয়েছে
সিপিপি স্বেচ্ছাসেবক	মোঃ আব্দুস সাত্তার, ০১৮২০৭০৭৮৯৯ (ওয়ার্ড টিম লিডার) (১,২,৩ ওয়ার্ড মিলে মোট ১৫ জন সিপিপি স্বেচ্ছাসেবক রয়েছে)			জানে আলম, ০১৮১২৯৪৪১০২ (ওয়ার্ড টিম লিডার) (৪,৫,৬ ওয়ার্ড মিলে মোট ১৫ জন সিপিপি স্বেচ্ছাসেবক রয়েছে)			খলিল আহমদ, ইউনিয়ন টিম লিডার, সিপিপি, ০১৮১৯৯৫৫৮৫২; (৭,৮,৯ ওয়ার্ড মিলে মোট ১৫ জন সিপিপি স্বেচ্ছাসেবক রয়েছে)		
বিডিআরসিএ স স্বেচ্ছাসেবক	মাহমুদুল হাসান চৌধুরী চমক, ইয়ুথ টিম লিডার, উখিয়া উপজেলা, ০১৮৬৮৬৮২৬২৫ (ইউনিয়ন পর্যায়ে বিডিআরসিএস এর কোন স্বেচ্ছাসেবক নেই তবে উপজেলা ভিত্তিক পরিচালিত স্বেচ্ছাসেবক রয়েছে)।								
ঘূর্ণিঝড় আশ্রয়কেন্দ্র (সক্ষমতা)	১ টি, বালুখালি কাশেমীয়া উচ্চ বিদ্যালয় কাম বহুমুখী ঘূর্ণিঝড় আশ্রয় কেন্দ্র (ধারণ ক্ষমতা ২৫০ জন)	১ টি, বালুখালি সাইক্লোন সেন্টার কাম সরকারি প্রাথমিক বিদ্যালয় (ধারণ ক্ষমতা ৪০০ জন)	১টি, রহমতের বিল সাইক্লোন সেন্টার কাম সরকারি প্রাথমিক বিদ্যালয় (ধারণ ক্ষমতা ৩২৫ জন)	১ টি, তেলখোলা সাইক্লোন সেন্টার কাম সরকারি প্রাথমিক বিদ্যালয় (ধারণ ক্ষমতা ৪০০ জন)	১ টি, থাইংখালী সাইক্লোন সেন্টার কাম সরকারি প্রাথমিক বিদ্যালয় (ধারণ ক্ষমতা ৩২০ জন);	১ টি, হাজী গুরামিয়া সাইক্লোন সেন্টার কাম (মোছারখোল া) সরকারি প্রাথমিক বিদ্যালয় (ধারণ ক্ষমতা ৩২০ জন)	২ টি, পালংখালী উচ্চ বিদ্যালয় কাম সাইক্লোন সেন্টার (ধারণ ক্ষমতা ৩৫০ জন); , দক্ষিণ বালুখালি	-	২টি, ফারির বিল সাইক্লোন সেন্টার কাম সরকারি প্রাথমিক বিদ্যালয় (ধারণ ক্ষমতা ৩০০ জন); আঞ্জুমান পাড়া

							লতিফুন্নেছা সাইক্লোন সেন্টার কাম সরকারি প্রাথমিক বিদ্যালয় (ধারণ ক্ষমতা ৩৫০ জন)		সাইক্লোন সেন্টার কাম সরকারি প্রাথমিক বিদ্যালয় (ধারণ ক্ষমতা ৩৫০ জন)
ইউনিয়ন স্বাস্থ্য কমপ্লেক্স/কেন ্দ্র	ইউনিয়ন উপ স্বাস্থ্য কেন্দ্র, বালুখালী,	-	-	-	ইউনিয়ন স্বাস্থ্য ও পরিবার পরিকল্পনা কেন্দ্র, ১টি সাইফুল ইসলাম ০১৮৪২৯৫৮ ৪৯৩	-	-	-	-
কমিউনিটি ক্লিনিক	-	-	-	-		-	-	১টি, নলবনিয়া কমিউনিটি ক্লিনিক, মো: রাসেল, ০১৮১৮১৪৫ ৮১৪	-
স্বাস্থ্যসেবাসহ আরসিআরসি / দেশীয়/আন্ত র্জাতিক এনজিও	রেড ক্রিসেন্ট ফিল্ড হসপিটাল, টিভি স্টেশন, বালুখালী, লতিফুর রহমান - ০১৮৩৬- ৪২০৮৯৫	-	-	-	-	এমএসএফ গ্রিন রুফ হসপিটাল, গয়ালমারা, পালংখালী, জামাল উদ্দিন, প্রজেক্ট সাপোর্ট কোঅর্ডিনেট র, ০১৮২৫- ১৭২৪১১, ০১৮৪৭- ৪৫৪১০১ <a href="mailto:msfe-ukhiya-liaisonoffice_r@barcelona.msf.org">msfe- ukhiya- liaisonoffice r@barcelona .msf.org</a>	-	-	-
কমিউনিটি স্বাস্থ্য সেচ্ছাসেবক	১ জন	২ জন	নাই	২ জন	২ জন	২ জন	নাই	নাই	ফরিদা আক্তার পাখি
ইউনিয়ন / ওয়ার্ড সুরক্ষার কেন্দ্রীয় ব্যক্তি নাম এবং ফোন নম্বর	সংশ্লিষ্ট ওয়ার্ড মেম্বার (পুরুষ ও নারী)	সংশ্লিষ্ট ওয়ার্ড মেম্বার (পুরুষ ও নারী)	সংশ্লিষ্ট ওয়ার্ড মেম্বার (পুরুষ ও নারী)	সংশ্লিষ্ট ওয়ার্ড মেম্বার (পুরুষ ও নারী)	সংশ্লিষ্ট ওয়ার্ড মেম্বার (পুরুষ ও নারী)	সংশ্লিষ্ট ওয়ার্ড মেম্বার (পুরুষ ও নারী)	সংশ্লিষ্ট ওয়ার্ড মেম্বার (পুরুষ ও নারী)	সংশ্লিষ্ট ওয়ার্ড মেম্বার (পুরুষ ও নারী)	সংশ্লিষ্ট ওয়ার্ড মেম্বার (পুরুষ ও নারী)

ব্যক্তিগত মালিকানাধীন অথবা প্রাইভেট অফিসের দালান এর সংখ্যা যা জরুরী সময় আশ্রয়কেন্দ্র হিসাবে ব্যবহার করা যাবে (লোকধারণ ক্ষমতা)	২টি (ধারণ ক্ষমতা ১০০ জন)	৩ টি (ধারণ ক্ষমতা ১৫০ জন)	৬ টি (ধারণ ক্ষমতা ৩০০ জন)	৪ টি (ধারণ ক্ষমতা ২০০ জন)	৫ টি (ধারণ ক্ষমতা ৩০০ জন)	-	-	-	-
অ্যান্থ্রোলস ড্রাইভার / সুপারভাইজারের যোগাযোগ নম্বর এবং ঠিকানা	০১ টি বাংলাদেশ রেড ক্রিসেন্ট সোসাইটি লতিফুর রহমান ০১৮৩৬-৪২০৮৯৫	-	-	-	-	০১ টি এমএসএফ জিন রুফ হসপিটাল জামাল উদ্দিন প্রজেক্ট সাপোর্ট কোঅর্ডিনেটর ০১৮২৫-১৭২৪১১, ০১৮৪৭-৪৫৪১০১ <a href="mailto:msfe-ukhiya-liaisonofficer@barceloner@msf.org">msfe-ukhiya-liaisonofficer@barceloner@msf.org</a>	-	-	-
যানবাহনের সংখ্যা এবং ধরন স্বতন্ত্র বা সমবায় / সমাজের মালিকানাধীন (ইউপি এসব ড্রাইভার / মালিকের যোগাযোগ নম্বর এবং ঠিকানার একটি তালিকা রাখতে পারেন)	০২ টি নুরুজ্জামান চৌধুরী মেম্বার ০১৮১৫৬৭৪ ৩৬৫	-	-	-	-	-	-	-	-
জরুরী মজুদাগার (বাংলাদেশ সরকার)	ইউপি কার্যালয়ে অস্থায়ী মজুদাগার আছে।								
অস্থায়ী আশ্রয়ের জন্য খোলা জায়গা	-	-	-	০১ টি থাইংখালি উচ্চ বিদ্যালয় খেলার মাঠ	০১ টি পুটিবুনিয়া খেলার মাঠ	০১ টি তেলখোলা সরকারি বিদ্যালয় খেলার মাঠ	০১ টি (খেলার মাঠ, রোহিঙ্গা দখলে)	০১ টি বিদ্যালয় খেলার মাঠ	-
অগ্নি নির্বাপন কেন্দ্র/উপ-কেন্দ্র জিপিএস অবস্থান এবং যোগাযোগের নম্বরসহ	নিকটস্থ অগ্নি নির্বাপন কেন্দ্র : উখিয়া ফায়ার সার্ভিস ও সিভিল ডিফেন্স স্টেশন মো: ইমদাদুল হক, স্টেশন অফিসার, ০১৭১১০৭৯৪৪৭।								



২ নং ওয়ার্ড : ওয়ার্ড ভিত্তিক সম্ভাব্য দৃশ্যপট (ঘূর্ণিঝড় 'মোরা-২০১৭' এর মত ক্ষমতাপূর্ণ)

উত্তর	দক্ষিণ	পশ্চিম	পূর্ব	মন্তব্য
বালুখালী পান বাজার রয়েছে	ধামনখালী পাহাড় রয়েছে	শিয়ালপাড়া পাহাড় রয়েছে	জিরোপয়েন্ট খাল রয়েছে	প্রায় ৩০০ পরিবার ঝুঁকিপূর্ণ
বন্যার কারণে ঘরবাড়ি ঝুঁকিতে রয়েছে	বন্যার কারণে পাহাড়ধস ও ঘরবাড়ি, রাস্তাঘাট ঝুঁকিতে রয়েছে	বন্যার কারণে ফসলি জমির ক্ষতির সম্ভাবনা রয়েছে	বন্যার কারণে ঘরবাড়ি ঝুঁকিতে রয়েছে	

ঝুঁকি বিশ্লেষণ

ইউনিয়ন : পালংখালী ইউনিয়ন									
ওয়ার্ড নং : ২ নং									
ক্রমিক	আপদের নাম	ঝুঁকিপূর্ণ এলাকা	ঝুঁকিপূর্ণ স্থাপনা	ঝুঁকির খাতসমূহ (মৎস্য, কৃষি, পশুসম্পদ ইত্যাদি)	বিপদাপন্ন জনগোষ্ঠী (সংখ্যা)				মন্তব্য
					বিপদাপন্ন নারী (বিধবা, বয়স্ক, স্বামী পরিত্যক্ত ইত্যাদি)	প্রতিবন্ধী ব্যক্তি	হতদরিদ্র	ভাসমান ও অন্যান্য	
১.	বন্যা	ধামনখালী, শিয়ালিয়া পাড়া, জিরোপয়েন্ট	কালভার্ট	মৎস্য সম্পদ (২০০ একর), ফসলী জমি (১৩০ একর), ঘরবাড়ি	৩৫০ জন	৮২ জন	৩০০ পরিবার	৪০ পরিবার	৪০০ পরিবার
২.	সাইক্লোন	২নং ওয়ার্ডে		ঘরবাড়ি, গাছপালা, ফসলী জমি	৩৫০ জন	৮২ জন	৩০০ পরিবার	৪০ পরিবার	৪৫০ পরিবার
৩.	ভূমিধস/পাহাড়ধস	ধামনখালী, শিয়ালিয়া পাড়া	কালভার্ট	ঘরবাড়ি, গাছপালা	৩৫০ জন	৮২ জন	৩০০ পরিবার	৪০ পরিবার	১২০ পরিবার
৪.	অন্যান্য								

৩ নং ওয়ার্ড : ওয়ার্ড ভিত্তিক সম্ভাব্য দৃশ্যপট (ঘূর্ণিঝড় 'মোরা-২০১৭' এর মত ক্ষমতাপূর্ণ)

উত্তর	দক্ষিণ	পশ্চিম	পূর্ব	মন্তব্য
উত্তর রহমতের বিল, সাদেক আলীর গোনার ছড়া ২টি -হাজী সাহেবের বিলের ছড়া ১টি পাহাড়ধস, পাহাড়ী ঢল হয়। হাজী সাহেবের বিলের ছরা	দক্ষিণ রহমতের বিল সাইক্লোন সেন্টার আছে। চিতা আলীর গোনার ছড়া পূর্ব দিকে পাহাড়ধস, পাহাড়ী ঢল হয়। (পূর্ব দিকে)	পশ্চিম রহমতের বিল গোনারপাড়া ও চিতাখোলা পুরো এলাকায় পাহাড় আছে (চিতা আলীর পশ্চিম দিকে)	মধ্যম রহমতের বিল পূর্বপাড়া পাহাড় আছে, মৎস্য খামার, চাষযোগ্য জমি	প্রায় ৩৫০ পরিবার পাহাড়ধস ও ৫০ পরিবার বন্যা ঝুঁকিতে
- পাহাড়ধস - পাহাড়ঢল	- পাহাড়ধস - পাহাড়ীঢল	- থাইংখালী খাল - পাহাড়ধস বেশি হয়	- বেড়িবাঁধ (নাফ নদীর পশ্চিম পাশে) - বন্যা ও জলোচ্ছ্বাস হয়	মৎস্য খামার বন্যায় প্লাবিত হয়। প্রায় ৩০০ একর নাফ নদীর বেড়িবাঁধ ভাঙ্গার কারণে বন্যা হয়

ঝুঁকি বিশ্লেষণ

ইউনিয়ন : পালংখালী ইউনিয়ন									
ওয়ার্ড নং : ৩ নং									
ক্রমিক	আপদের নাম	ঝুঁকিপূর্ণ এলাকা	ঝুঁকিপূর্ণ স্থাপনা	ঝুঁকির খাতসমূহ (মৎস্য, কৃষি, পশুসম্পদ ইত্যাদি)	বিপদাপন্ন জনগোষ্ঠী (সংখ্যা)				
					বিপদাপন্ন নারী (বিধবা, বয়স্ক, স্বামী পরিত্যক্ত ইত্যাদি)	প্রতিবন্ধী ব্যক্তি	হতদরিদ্র	ভাসমান ও অন্যান্য	মন্তব্য
১.	বন্যা	কোর্টবাজার উত্তরাংশ অল্প বৃষ্টিতে জলোচ্ছ্বাস হয়ে ডুবে যায় এবং মাতবর পাড়ায় পানিতে ডুবে যায়	মাতবর পাড়ায় ছড়ার দু'পাশের ঘরবাড়ি		১৪৫জন	২০ জন	৫০ পরিবার		৪০০-৪৫০ জন ঝুঁকিপূর্ণ
২.	সাইক্লোন								ঝুঁকি কম
৩.	ভূমিধস/পাহাড়ধস								নাই

৪ নং ওয়ার্ড : ওয়ার্ড ভিত্তিক সম্ভাব্য দৃশ্যপট (ঘূর্ণিঝড় 'মোরা-২০১৭' এর মত ক্ষমতাপূর্ণ)

উত্তর	দক্ষিণ	পশ্চিম	পূর্ব	মন্তব্য
ঘোনার পাড়া ক্যাম্প- ১১,১২,১৯, ময়নারঘোনা পাহাড়ধস	চোরাখোলা ক্যাম্প- ১৪	পশ্চিম থাইংখালী, তাজনীমার খোলা, বার্মাপাড়া. ক্যাম্প- ১৩,১৯	গৌজুখোলা	২৫০ পরিবার ঝুঁকিতে থাকার সম্ভাবনা আছে
পাহাড়ধস	পাহাড়ধস	থাইংখালী খাল, জলাবদ্ধতা	ছোট ছোট পাহাড়, অল্প পাহাড়ধস আনুমানিক ১০ একর জমি পানিতে প্রাণিত হয়	

ঝুঁকি বিশ্লেষণ

ইউনিয়ন : পালংখালী ইউনিয়ন									
ওয়ার্ড নং : ৪									
ক্রমিক	আপদের নাম	ঝুঁকিপূর্ণ এলাকা	ঝুঁকিপূর্ণ স্থাপনা	ঝুঁকির খাতসমূহ (মৎস্য, কৃষি, পশুসম্পদ ইত্যাদি)	বিপদাপন্ন জনগোষ্ঠী (সংখ্যা)				
					বিপদাপন্ন নারী (বিধবা, বয়স্ক, স্বামী পরিত্যক্ত ইত্যাদি)	প্রতিবন্ধী ব্যক্তি	হতদরিদ্র	ভাসমান ও অন্যান্য	মন্তব্য
১.	বন্যা	পশ্চিম থাইংখালী তাহরিমার ঘোনা	নাই	ফসলী জমি ২০ একর, পশু সম্পদ অল্প	আনুমানিক ১৫০ জন	৬০ জন	৬৫০ পরিবার	আনুমানিক ৮০ পরিবার	২৫০ পরিবার ঝুঁকিপূর্ণ রয়েছে
২.	সাইক্লোন	৪ নং ওয়ার্ডে	নাই	ঘরবাড়ি, গাছপালা, পশুপাখি ইত্যাদি	১৫০ জন	৬০ জন	৬৫০ পরিবার	৮০ পরিবার	৮০০ পরিবার
৩.	ভূমিধস/পাহাড়ধস	চুরাখোলা বার্মা	নাই	ঘরবাড়ি, গাছপালা	১৫০ জন	৬০ জন	৬৫০ পরিবার	৮০ পরিবার	২০০ পরিবার

		পাড়া, ঘোনাপাড়া							
৪নং ওয়ার্ডে মোট ৯৯৭ পরিবার, ভোটার সংখ্যা ১৮৫০ জন, মোট জনসংখ্যা (আনুমানিক) ৪৮০০ জন									

### ৫ নং ওয়ার্ড : ওয়ার্ড ভিত্তিক সম্ভাব্য দৃশ্যপট (ঘূর্ণিঝড় 'মোরা-২০১৭' এর মত ক্ষমতাপূর্ণ)

উত্তর	দক্ষিণ	পশ্চিম	পূর্ব	মন্তব্য
পন্ডিত পাড়া, হাফিস পাড়া, উত্তরে হাকিম পাড়া আংশিক পন্ডিত ও আসার পাড়া খাল আছে। প্রায় ৪ কি:মি: উভয় পাশে বেঁড়িবাধ আছে।	পুটিবনিয়া শফিউল্লাহ কাটা দক্ষিণে পুটিবনিয়া পাহাড় আছে এবং দক্ষিণে কাঁচা রাস্তা ও মাটির রাস্তা আছে।	জামতলী বাঘঘোনা শফিউল্লাহ কাটা, জামতলী ও বাঘঘোনায় পাহাড়ধস হয়। পশ্চিমে হাকিমপাড়া পাহাড়ধস হয়।	আসারপাড়া পুটিবনিয়া পূর্বে মৎস্য, কৃষি জমি, ক্ষেত-খামার, রাস্তাঘাট, ঘরবাড়ি বন্যায় প্রাণিত হয়	প্রায় ৩০০ পরিবার ঝুঁকিতে থাকে

### ঝুঁকি বিশ্লেষণ

ইউনিয়ন : পালংখালী ইউনিয়ন									
ওয়ার্ড নং : ৫									
ক্রমিক	আপদের নাম	ঝুঁকিপূর্ণ এলাকা	ঝুঁকিপূর্ণ স্থাপনা	ঝুঁকির খাতসমূহ (মৎস্য, কৃষি, পশুসম্পদ ইত্যাদি)	বিপদাপন্ন জনগোষ্ঠী (সংখ্যা)				মন্তব্য
					বিপদাপন্ন নারী (বিধবা, বয়স্ক, স্বামী পরিত্যক্ত ইত্যাদি)	প্রতিবন্ধী ব্যক্তি	হতদরিদ্র	ভাসমান ও অন্যান্য	
১.	বন্যা	পুটিবনিয়া, আশারপাড়া, পন্ডিতপাড়া, জামতলী	ঝুঁকিপূর্ণ রাস্তা, ৫০টি ঘরবাড়ি, পাহাড়ধস	৪০০ জন	৩০০ জন	৫০ জন	২০০ পরিবার	৫০ পরিবার	৩০০ পরিবার
২.	সাইক্লোন	হাকিমপাড়া	পন্ডিতপাড়া, আসারপাড়া						ঝুঁকি কম
৩.	ভূমিধস/পাহাড়ধস	হাকিমপাড়া, বাঘঘোনা, জামতলী, পুটিবনিয়া	পন্ডিতপাড়া, আসারপাড়া	১০০ পরিবার					নাই

### ৬ নং ওয়ার্ড : ওয়ার্ড ভিত্তিক সম্ভাব্য দৃশ্যপট (ঘূর্ণিঝড় 'মোরা-২০১৭' এর মত ক্ষমতাপূর্ণ)

উত্তর	দক্ষিণ	পশ্চিম	পূর্ব	মন্তব্য
চাঁদেরঘোনা, পেঁচামারা পাহাড়, চাঁদেরঘোনা খাল, পেঁচামারা ছড়া	মাইজ্যাবিল, তুইপ্লাখালী, হাতীমারা ছরা, তুইপ্লাখালী ছরা (২টি), বড় খাল	গর্জনঘোনা, ফুড়েরজুরা পাহাড়, খাল ও ছরা আছে	বটতলী খাল ও ছরা আছে (আংশিক পাহাড়)	৩০০ পরিবার ঝুঁকিপূর্ণ অবস্থায় আছে
পাহাড়ধস, বন্যা হয়, পাহাড়ীচল, ঘূর্ণিঝড় হয়	বন্যা হয়, আংশিক পাহাড়ধস (হাতীমারা), ঘূর্ণিঝড় হয়	পাহাড়ধস হয়, ঘূর্ণিঝড় হয়	ঘূর্ণিঝড় হয়	

### ঝুঁকি বিশ্লেষণ

ইউনিয়ন : পালংখালী ইউনিয়ন									
ওয়ার্ড নং : ৬									

ক্রমিক	আপদের নাম	ঝুঁকিপূর্ণ এলাকা	ঝুঁকিপূর্ণ স্থাপনা	ঝুঁকির খাতসমূহ (মৎস্য, কৃষি, পশুসম্পদ ইত্যাদি)	বিপদাপন্ন জনগোষ্ঠী (সংখ্যা)				মন্তব্য
					বিপদাপন্ন নারী (বিধবা, বয়স্ক, স্বামী পরিত্যক্ত ইত্যাদি)	প্রতিবন্ধী ব্যক্তি	হতদরিদ্র	ভাসমান ও অন্যান্য	
১.	বন্যা	চাঁদের খোলা	বটতলী মেইন রোড, ঘরবাড়ি (২০০), চাঁদের খোলা, মাটির রাস্তা	৩০০ জন	৩০ জন	৮০ পরিবার	৫০ পরিবার		৩০০ জন ঝুঁকিপূর্ণ
২.	সাইক্লোন	সম্পূর্ণ ওয়ার্ড	-	-	-	-	-		ঝুঁকি কম
৩.	ভূমিকম্প/পাহাড়ধস	চাঁদের খোলা, গর্জন খোলা, ফুড়ের জুনা, বটতলী (আংশিক)							নাই
৪.	অন্যান্য: (বন্য হাতী/শুকের আক্রমণ)	সম্পূর্ণ ওয়ার্ড		কৃষিজমি (চাঁদের খোলা)					

৭ নং ওয়ার্ড : ওয়ার্ড ভিত্তিক সম্ভাব্য দৃশ্যপট (ঘূর্ণিঝড় 'মোরা-২০১৭' এর মত ক্ষমতাপূর্ণ)

উত্তর	দক্ষিণ	পশ্চিম	পূর্ব	মন্তব্য
গয়ালমারা খেদার খোলা, গয়ালমারা যৌথ, পূর্ব গয়ালমারা পাহাড়, নারাংখালী ছরা	পূর্ব পালংখালী, পালংখালী, বড়খাল (দক্ষিণ)	চিতাখোলা পশ্চিম পালংখালী চৌখালী, পাহাড় (পশ্চিম), বড় খাল (পশ্চিম)	বটতলা ডেইলপাড়া, পূর্ব পালংখালী পাহাড় (পূর্বে)	প্রায় ৪০০ পরিবার পাহাড়ধস ও পাহাড়ী বন্যা জনিত ঝুঁকিতে রয়েছে
বন্যা (পাহাড়ী ঢল), পাহাড়ধস	বন্যা, পাহাড়ধস	বন্যা, পাহাড়ধস	বন্যা, পাহাড়ধস	

ঝুঁকি বিশ্লেষণ

ইউনিয়ন : পালংখালী ইউনিয়ন									
ওয়ার্ড নং : ৭									
ক্রমিক	আপদের নাম	ঝুঁকিপূর্ণ এলাকা	ঝুঁকিপূর্ণ স্থাপনা	ঝুঁকির খাতসমূহ (মৎস্য, কৃষি, পশুসম্পদ ইত্যাদি)	বিপদাপন্ন জনগোষ্ঠী (সংখ্যা)				মন্তব্য
					বিপদাপন্ন নারী (বিধবা, বয়স্ক, স্বামী পরিত্যক্ত ইত্যাদি)	প্রতিবন্ধী ব্যক্তি	হতদরিদ্র	ভাসমান ও অন্যান্য	
১.	বন্যা (পাহাড় ঢল)	পশ্চিম পালংখালী, চৌখালী, চিতাখোলা, বটতলা পাড়া	খালের পাশে বাড়িঘর, পশ্চিম পালংখালীর কাঠের ব্রীজ, পূর্ব, পশ্চিম,	মাঠের ফসল, মৎস্যচাষ, ৩টি খামার থেকে খামার (৫০,০০,০০০) ক্ষতি হয়, গাছপালা, ঘরবাড়ি	৩০০ জন	৩০ জন	প্রায় ৩০০ পরিবার	১০০ পরিবার	প্রায় ৩৫০০ জন

			উত্তর এর সব রাস্তা নষ্ট হয়ে যায়					
২.	ভূমিধস/পাহাড়ধস	পশ্চিম পালংখালী, চোওখালী, চিতাখোলা, গয়ালমারা, পূর্ব পালংখালী	সব রাস্তা নষ্ট হয়ে যায়					

৮ নং ওয়ার্ড : ওয়ার্ড ভিত্তিক সম্ভাব্য দৃশ্যপট (ঘূর্ণিঝড় 'মোরা-২০১৭' এর মত ক্ষমতাপূর্ণ)

উত্তর	দক্ষিণ	পশ্চিম	পূর্ব	মন্তব্য
বাদিতলী নলবনিয়া ২টি গ্রাম, থাইংখালী খাল, পাহাড় (নলবনিয়া, বাদিতলী)	পশ্চিম ফারিরবিল, পালংখালী খাল, পাহাড় ও পাশের চলাচলের রাস্তা	বোছারঘোনা পাহাড়, চাষাবাদের জমি ও চলাচলের রাস্তা	কোনাপাড়া পাহাড়. চলাচলের রাস্তা ও চাষের জমি	প্রায় ১৩২৫ পরিবার
মসজিদ ফোরকানিয়া মাদ্রাসা ও হাফেজখানা	পালংখালী উচ্চ বিদ্যালয় ফারির বিল আলিম মাদ্রাসা, ফারিরবিল স: প্রা: বিদ্যালয়, বোরানী মাদ্রাসা কেজি স্কুল ও হাফেজখানা ও এতিমখানা, জুমার মসজিদ-২টি	জুমার মসজিদ ফোরকানিয়া মাদ্রাসা	মসজিদ ফোরকানিয়া মাদ্রাসা	

ঝুঁকি বিশ্লেষণ

ইউনিয়ন : পালংখালী ইউনিয়ন									
ওয়ার্ড নং : ৮									
ক্রমিক	আপদের নাম	ঝুঁকিপূর্ণ এলাকা	ঝুঁকিপূর্ণ স্থাপনা	ঝুঁকির খাতসমূহ (মৎস্য, কৃষি, পশুসম্পদ ইত্যাদি)	বিপদাপন্ন জনগোষ্ঠী (সংখ্যা)				মন্তব্য
					বিপদাপন্ন নারী (বিধবা, বয়স্ক, স্বামী পরিত্যক্ত ইত্যাদি)	প্রতিবন্ধী ব্যক্তি	হতদরিদ্র	ভাসমান ও অন্যান্য	
১.	বন্যা	পশ্চিম ফারির বিল ও নলবনিয়া	রাস্তা, পুকুর, খালের বেড়িবাধ	চাষযোগ্য কৃষি ক্ষেত্র, মৎস্য খামার	৫১০ জন (নারী), ৩০০ জন (বিধবা), ২৫০ জন (বয়স্ক)	১০০ জন	৫০০ পরিবার	৩০ পরিবার	৩০০০ জন ঝুঁকিপূর্ণ (৬০০ পরিবার)
২.	সাইক্লোন	সম্পূর্ণ ওয়ার্ড							ঝুঁকি কম
৩.	ভূমিধস/পাহাড়ধস	বোছারগোনা, মাইজ্যাগোনা, নলবনিয়া							নাই
৪.	অন্যান্য			রোহিঙ্গাদের বর্জ্য পড়ে ফসল নষ্ট হয়					

৯ নং ওয়ার্ড : ওয়ার্ড ভিত্তিক সম্ভাব্য দৃশ্যপট (ঘূর্ণিঝড় 'মোরা-২০১৭' এর মত ক্ষমতাপূর্ণ)

উত্তর	দক্ষিণ	পশ্চিম	পূর্ব	মন্তব্য
আনজুমান পাড়া, থাইংখালী খাল ও পাহাড়	চৌধুরী পাড়া পালংখালী খাল ও পাহাড়	লম্বা বিল পাহাড় আছে	কবরস্থান পাড়া পাহাড় আছে	
অতিবৃষ্টির ফলে বন্যার ও পাহাড়ধসের ঝুঁকি আছে,	অতিবৃষ্টির ফলে বন্যার ও পাহাড়ধসের ঝুঁকি আছে	পাহাড়ধস, বন্যা ও রাস্তার ক্ষতি হওয়ার সম্ভাবনা আছে	পাহাড়ধস ও রাস্তার ক্ষতি হতে পারে	প্রায় ৭০০ পরিবার ঝুঁকিতে আছে

### ঝুঁকি বিশ্লেষণ

ইউনিয়ন : পালংখালী ইউনিয়ন									
ওয়ার্ড নং : ৯									
ক্রমিক	আপদের নাম	ঝুঁকিপূর্ণ এলাকা	ঝুঁকিপূর্ণ স্থাপনা	ঝুঁকির খাতসমূহ (মৎস্য, কৃষি, পশুসম্পদ ইত্যাদি)	বিপদাপন্ন জনগোষ্ঠী (সংখ্যা)				মন্তব্য
					বিপদাপন্ন নারী (বিধবা, বয়স্ক, স্বামী পরিত্যক্ত ইত্যাদি)	প্রতিবন্ধী ব্যক্তি	হতদরিদ্র	ভাসমান ও অন্যান্য	
১.	বন্যা	আনজুমান পাড়া, চৌধুরী পাড়া, কবরস্থান পাড়া, পূর্ব পাড়া	সাইক্লোন সেল্টার, কালভার্ট, রাস্তা, মাদ্রাসা	মৎস্য, কৃষি, পশু সম্পদ, ঘরবাড়ি, গাছপালা	আনুমানিক ৭০০জন	২৫০ জন	৬৫০ পরিবার	৬৫০ পরিবার	৬০০ পরিবার
২.	সাইক্লোন	৯নং ওয়ার্ড	সাইক্লোন সেল্টার, কালভার্ট, রাস্তা, মাদ্রাসা	মৎস্য, কৃষি, পশু সম্পদ, ঘরবাড়ি, গাছপালা	আনুমানিক ৭০০জন	২৫০ জন	৬৫০ পরিবার	৬৫০ পরিবার	৬০০ পরিবার
৩.	ভূমিধস/পাহাড়ধস	আনজুমান পাড়া, কবরস্থান পাড়া, বাঘকল ঘোনা, করাচি পাড়া	সাইক্লোন সেল্টার, কালভার্ট, রাস্তা, মাদ্রাসা	প্রাণী সম্পদ, ঘরবাড়ি, ফসলী জমি	আনুমানিক ৭০০জন	২৫০ জন	৬৫০ পরিবার	৬৫০ পরিবার	৫০০ পরিবার

### ২.৩. পালংখালী ইউনিয়নের প্রধান আপদসমূহ :

১. ঘূর্ণিঝড়/জলোচ্ছাস
২. অতিবৃষ্টি
৩. জলাবদ্ধতা
৪. হঠাৎ বন্যা/আকস্মিক বন্যা
৫. স্বাভাবিক বন্যা
৬. ভূমিধস
৭. বন্য হাতির আক্রমণ
৮. রোহিঙ্গা সমস্যা

### উখিয়া উপজেলার দুর্যোগের সার্বিক ইতিহাস

কক্সবাজার জেলা হতে ৩২ কি.মি. দক্ষিণে বঙ্গোসাগরে কুল ঘেষে পাহাড় বেষ্টিত উখিয়া উপজেলা। বঙ্গোসাগরের সন্নিকটে হওয়ার কারণে বিভিন্ন সময়ে প্রাকৃতিক দুর্যোগ বিশেষতঃ ঘূর্ণিঝড়, সামুদ্রিক জলোচ্ছাস, পাড়াহী ঢল ও আকস্মিক বন্যা, পাহাড় কাটা, কালবৈশাখী/বজপ্রাত, ধান-পানে পোকাকার আক্রমণ, ইত্যাদির প্রভাবে

এতদ্বাধ্বলের মানুष নানাভাবে ক্ষতিগ্রহু ও ঝুঁকির মধ্যে বসবাস করে। এই উপজেলার প্রধান দুর্ঘোঁগের মধ্যে পাহাড়ী ঢলে বন্যা, ঘূর্ণিঝড়, জলাবদ্ধতা, গ্রীষ্ম মৌসুমে সেচ সমস্যা, খালের পাড় ভাঙ্গন, হাতির আক্রমণ, পাহাড় কাটা, বৃক্ষ নিধন উল্লেখযোগ্য।

বিশেষভাবে বছরের মার্চ-মে এবং অক্টোবর মাসে পালংখালী সহ এই উপজেলায় পাহাড়ী ঢলের কারণে বন্যা, খালের পাড় ভাঙ্গন, হাতির আক্রমণ, পাহাড় কাটা, বৃক্ষ নিধন এর মত প্রাকৃতিক দুর্ঘোঁগ হানা দেয়। যেহেতু পাহাড়ীধ্বল এবং বঙ্গোপসাগরের কুলবতী অধ্বল হওয়ার কারণে খুব সহজে এই প্রাকৃতিক দুর্ঘোঁগের স্বীকার হয় এবং ব্যাপক ক্ষয়ক্ষতি ঘটে। সেই সাথে সামুদ্রিক জলোচ্ছাস এ অধ্বলের মানুষদের বিপদাপন্ন করে তোলে।

অতীতের রেকর্ড থেকে যায় যে, ১৯৯১ সালে ঘূর্ণিঝড়ে জালিয়াপালং ইউনিয়নে ১২ ফুট উচ্চতায় জলোচ্ছাস হয়েছিল এবং বিস্তীর্ণ এলাকা প্লাবিত হয়। ১৯৯১, ১৯৯৪, ১৯৯৭ সালে জলোচ্ছাস ও ঘূর্ণিঝড়ে প্রবল বাতাসে গাছপালা, পাহাড়ী বন সম্পদ বা বনবৃক্ষের ব্যাপক ক্ষতি সাধিত হয় যা। সাধারণত বর্ষা মৌসুমে সামুদ্রিক জোয়ার ৩-২০ ফুট উচ্চতায় প্লাবিত হয়ে থাকে এবং ৬ ঘন্টা পর্যন্ত স্থায়ী হয়। উপজেলার ৫টি ইউনিয়ন পাহাড় বেষ্টিত হওয়ায় দ্রুত পানি নেমে যায়।

উখিয়া উপজেলার ঘূর্ণিঝড় সাধারণতঃ দক্ষিণ-পশ্চিম দিক হতে আসে এবং জলোচ্ছাস পশ্চিম দিক থেকে ধেয়ে আসে। প্রাকৃতিক দুর্ঘোঁগের কারণে এলাকার নানাবিধ সমস্যা ও অসুবিধার সম্মুখীন হতে হয় অধিবাসীদের। যেমন বসতবাড়ী ধবংস হয়ে যাওয়া, পানীয় জলের দুস্প্রাপ্যতা, যাতায়াতের সমস্যা, শিক্ষা প্রতিষ্ঠানের ধবংস হবার কারণে শিক্ষা কার্যক্রম ব্যাহত হয়, সাধারণ মানুষের স্বাস্থ্যের মারাত্মক হানি হয়ে থাকে।

দুর্ঘোঁগের নাম	বছর	ক্ষতির পরিমান
ঘূর্ণিঝড় - মোরা	২০১৭	<ul style="list-style-type: none"> <li>ক্ষতিগ্রহু ইউনিয়ন ৫ টি</li> <li>ক্ষতিগ্রহু এলাকা ৪০ বর্গ কি.মি.</li> <li>ক্ষতিগ্রহু পরিবার ২০০০ টি প্রায়</li> <li>ক্ষতিগ্রহু লোক ৫০০ জন ও আংশিক ১০,০০০ জন প্রায়</li> <li>মৃত্যুর সংখ্যা - ৬ জন (মোট)</li> </ul>
বন্যা	২০১০	<ul style="list-style-type: none"> <li>ক্ষতিগ্রহু ইউনিয়ন ৫ টি</li> <li>ক্ষতিগ্রহু এলাকা ৬৪.৫ বর্গ কি.মি.</li> <li>ক্ষতিগ্রহু পরিবার ১৮৩৯ টি আংশিক ৪৯৭৩ টি</li> <li>ক্ষতিগ্রহু লোক ১৯৫ জন ও আংশিক ১৯,৮৬৫ জন</li> <li>মৃত্যুর সংখ্যা - ৯জন</li> <li>১০,৮৯২ একর জমির ২০% ফসল ক্ষতি হয় যার মূল্য প্রায় ২ কোটি টাকা।</li> <li>চিংড়ি/মৎস খামার/হ্যাচারি খাতে ২২৯৭ একর জমিসহ প্রায় ১০ কোটি টাকা</li> <li>২৮১টি নলকুপ, জলাশয় রাস্তাঘাটসহ অন্যান্য খাতে ক্ষতি হয় প্রায় ২০ কোটি টাকা।</li> </ul>
ঘূর্ণিঝড় আইলা	২০০৯	<ul style="list-style-type: none"> <li>ক্ষতিগ্রহু ইউনিয়ন ৫টি</li> <li>ক্ষতিগ্রহু পরিবার ৮৭টি আংশিক ৩৯৭৩টি</li> <li>ক্ষতিগ্রহু লোক ৬১০জন</li> <li>মৃত্যুর সংখ্যা - ১জন</li> <li>৫০০০ একর জমির ১৫% ফসল ক্ষতি হয় যার মূল্য প্রায় ১ কোটি টাকা।</li> <li>চিংড়ি/মৎস/হ্যাচারি খাতে ১০০০ একর জমিসহ প্রায় ২ কোটি টাকা</li> </ul>

ঘূর্ণিঝড় ১৯৯৭	ঘূর্ণিঝড় ১৯৯৭	<ul style="list-style-type: none"> <li>ক্ষতিগ্রস্ত ইউনিয়ন ৫টি,</li> <li>ক্ষতিগ্রস্ত পরিবার ১৯,৯০০টি</li> <li>ক্ষতিগ্রস্ত লোক ৯৬,৪৮৮জন</li> <li>মৃত্যুর সংখ্যা - ৩জন (আহত-৩০০)</li> <li>গবাদি পশু মৃত্যু সংখ্যা-৪৭২ এ খাতে ক্ষতির পরিমাণ ২৫ লক্ষ টাকা</li> <li>টেলিযোগাযোগ খাতে ১০ লক্ষ টাকা</li> <li>১৫ টি শিক্ষা প্রতিষ্ঠান ক্ষতিগ্রস্ত হয় যার মূল্য ২০ লক্ষ টাকা</li> <li>১৫০টি মসজিদ ও মন্দির ক্ষতিগ্রস্ত হয় যার মূল্য ৩০ লক্ষ টাকা</li> <li>২৫০০ একর জমির ফসল ক্ষতিগ্রস্ত হয়, ৩০০ একর পানবরজ ক্ষতি হয় যার মূল্য প্রায় ১০ কোটি টাকা।</li> <li>চিংড়ি/মৎস খামার/হ্যাচারি খাতে ২৪০০একর জমিসহ প্রায় ৭ কোটি টাকা</li> <li>নলকুপ, বনভূমি, রাস্তাঘাটসহ গাছপালা ক্ষতি হয়, পানবরজ, সুপারীবাগান, ঘরবাড়ী সহ ব্যাপক ক্ষতি হয়। যার মূল্য প্রায় ৫০ কোটি টাকা।</li> </ul>
ঘূর্ণিঝড়	১৯৯৪	<ul style="list-style-type: none"> <li>ক্ষতিগ্রস্ত ইউনিয়ন ৫টি</li> <li>ক্ষতিগ্রস্ত পরিবার ২২,০০০টি</li> <li>ক্ষতিগ্রস্ত লোক ১৯,৮৬৫ জন</li> <li>মৃত্যুর সংখ্যা - ৪০জন (বিদেশী-৭)</li> <li>গবাদি পশু মৃত্যু সংখ্যা-৪০০ এ খাতে ক্ষতির পরিমাণ ৩৫ লক্ষ টাকা</li> <li>টেলিযোগাযোগ খাতে ১০ লক্ষ টাকা</li> <li>৪৫টি শিক্ষা প্রতিষ্ঠান ক্ষতিগ্রস্ত হয় যার মূল্য ১,৪৭,৩০,০০০ টাকা</li> <li>১৬৫টি মসজিদ ও মন্দির ক্ষতিগ্রস্ত হয় যার মূল্য ৪৫ লক্ষ টাকা</li> <li>৩৭৮০ একর জমির ফসল ক্ষতিগ্রস্ত হয়, ৪০০ একর পানবরজ ক্ষতি হয় যার মূল্য প্রায় ১৫ কোটি টাকা।</li> <li>চিংড়ি/মৎস খামার/হ্যাচারি খাতে ২৫০০ একর জমিসহ প্রায় ৮ কোটি টাকা</li> <li>নলকুপ, বনভূমি, রাস্তাঘাটসহ অন্যান্য খাতে ক্ষতি হয় প্রায় ১৫ কোটি টাকা।</li> </ul> <p>ডিআরআরও তথ্য মতে ১৯৯৪ সালের ঘূর্ণিঝড়ে ক্ষতি পরিমাণ ৮০ কোটি ৪৯ লক্ষ টাকা</p>
ঘূর্ণিঝড় সামুদ্রিক	ও ১৯৯১	<ul style="list-style-type: none"> <li>ক্ষতিগ্রস্ত ইউনিয়ন ৫টি</li> <li>ক্ষতিগ্রস্ত পরিবার ১২,৫৫০টি</li> <li>ক্ষতিগ্রস্ত লোক ৬৭,২৫০জন</li> <li>মৃত্যুর সংখ্যা-১৩ জন আহত -৯৭২০ জন</li> <li>গবাদি পশু মৃত্যু সংখ্যা- ৯৮২০</li> <li>ক্ষতিগ্রস্ত কৃষি জমি -৩৬৫০ একর</li> <li>টেলিযোগাযোগ খাতে ক্ষতিগ্রস্ত ১ কোটি ১০ লক্ষ টাকা</li> <li>ক্ষতিগ্রস্ত শিক্ষা প্রতিষ্ঠান ৮৪ টি</li> <li>১৫০০ একর পানবরজ ক্ষতি হয়</li> <li>বনজসম্পদ/গাছপালার সংখ্যা ২,২০,০০০ টি</li> <li>ক্ষতিগ্রস্ত চিংড়ি জমির পরিমাণ ২৭৫ একর</li> <li>ক্ষতিগ্রস্ত রাস্তা -১৪৪ কিমি.</li> <li>বিদ্যুত খাতে ৩৩ লক্ষ টাকা</li> <li>নলকুপ, বনভূমি, রাস্তাঘাটসহ অন্যান্য খাতে ব্যাপক ক্ষতি হয়</li> <li>ডিআরআরও তথ্য মতে ১৯৯১ সালের ঘূর্ণিঝড়ে ক্ষতি পরিমাণ ১০৯ কোটি ৩৬ লক্ষ টাকা</li> </ul>

তথ্য সূত্র : উখিয়া উপজেলা দুর্যোগ ব্যবস্থাপনা পরিকল্পনা, ২০১৯

ছক - ২.৩.১ : পালংখালী ইউনিয়নের আপদের মৌসুমী দিনপঞ্জি

আপদ	বৈশাখ	জ্যৈষ্ঠ	আষাঢ়	শ্রাবণ	ভাদ্র	আশ্বিন	কর্তিক	অগ্রহায়ণ	পৌষ	মাঘ	ফাল্গুন	চৈত্র
বন্যা /পাহাড়ি ঢল			←→									
বালি ও আবর্জনা জমে খাল ভরাট ও নব্যতা নষ্ট হওয়া	←→											→
সাইক্লোন বা ঘূর্ণিঝড়	←→	→				←→		→				←→
জলোচ্ছ্বাস (Tidal Surge)	←→	→				←→		→				←→
ভূমি বা পাহাড় ধস:			←→									
খরা	←→	→										←→
রহিস্রা রিকিউজি অনুপ্রবেশ	←→											→

তথ্য সূত্র : পালংখালী ইউনিয়ন সিআরএ, ২০১৯

### মৌসুমী দিনপঞ্জী বিশ্লেষণ:

**ঘূর্ণিঝড়:** উখিয়া উপজেলায় ঘূর্ণিঝড় একটি অন্যতম আপদ। সাধারণত: বৈশাখ, জ্যৈষ্ঠ মাস এবং আশ্বিন, কর্তিক ও অগ্রহায়ণ মাসে ঘূর্ণিঝড় বেশী আঘাত হানে। ঘূর্ণিঝড়ে এখানকার কাচাঁ ঘরবাড়ি, পানের বরজ, কৃষি ফসল, গাছপালার ব্যাপক ক্ষতিসহ সৃষ্ট সামুদ্রিক জলোচ্ছ্বাসের কারণে গ্রামীণ সড়ক, কাচাঁ ঘরবাড়ি এবং ফসলের মারাত্মক ক্ষতি হয়। তাছাড়া প্লাবিত জমিতে লবনাক্ততার পরিমাণ বেড়ে যায়। জ্যৈষ্ঠ মাসের মাঝামাঝি সময় থেকে অগ্রহায়ণ মাসের অর্ধেক সময় অবদি এই দুর্যোগ বেশি সংঘটিত হয়।

**অতিবৃষ্টি:** এই উপজেলার অধবাসীদের মতে অতিবৃষ্টি এতদঅঞ্চলের জন্য একটি মাঝারি প্রকৃতির আপদ। অতিবৃষ্টির ফলে জলাবদ্ধতা তৈরী হয় এবং নিম্নাঞ্চলের ফসল ও কাচাঁ ঘরবাড়ি ক্ষতিগ্রস্ত হয়। বছরের আষাঢ়-শ্রাবণ মাসে এর প্রভাব বেশী।

**পাহাড়ি ঢল/বন্যা:** ভৌগলিক অবস্থান ও ভূপ্রাকৃতিক কারণে এই জনপদে অনেক ছোট বড় খাল, ছরা রয়েছে। বর্ষা মৌসুমে অতিবৃষ্টির সময়ে এই সমস্ত খাল ও ছরা বেয়ে নেমে আসা পাহাড়ি ঢল বৃষ্টির পানিতে অনেক এলাকা তলিয়ে যায়। তাই এটি উখিয়া উপজেলার জন্য মারাত্মক ঝুঁকি সৃষ্টিকারী আপদ। এই আপদের কারণে ফসল, বীজতলা, পুকুর ও ঘেরের মাছ ভেসে যায় এবং অপেক্ষাকৃত নিচু এলাকায় কাঁচা ঘরবাড়ি ভেঙ্গে যায়।

**খরা/সেচ সমস্যা:** বছরের বৈশাখ, চৈত্র ও ফাল্গুন মাসে খরার প্রভাব দেখা যায়। এ সময় সেচের ক্ষেত্রেও সমস্যা পরিলক্ষিত হয়। এতে ফসল উৎপাদন ব্যহত হয় এবং পানীয় জলের অভাব দেখা দেয়।

**কালবৈশাখী:** কালবৈশাখীর কারণে পানের বরজ, ধান ও অন্যান্য ফসলের ক্ষতি হয়। তাছাড়া ব্যাপক পরিমাণ গাছ উপড়ে পড়ে এবং কাচাঁঘরবাড়ী ভেঙ্গে যায়। কালবৈশাখী প্রধানত: বৈশাখ-জ্যৈষ্ঠ মাসে আঘাত করে থাকে।

**জলাবদ্ধতা:** উখিয়া এলাকায় জলাবদ্ধতা অতিসম্প্রতি ব্যাপক আকার ধারণ করেছে। পানি প্রবাহের পথ সংকুচিত হওয়া, খাল-ছরা ভরাট হয়ে যাওয়া সহ নানা কারণে আষাঢ়, শ্রাবণ ও ভাদ্র এই তিন মাসে জলাবদ্ধত সৃষ্টি হয়।

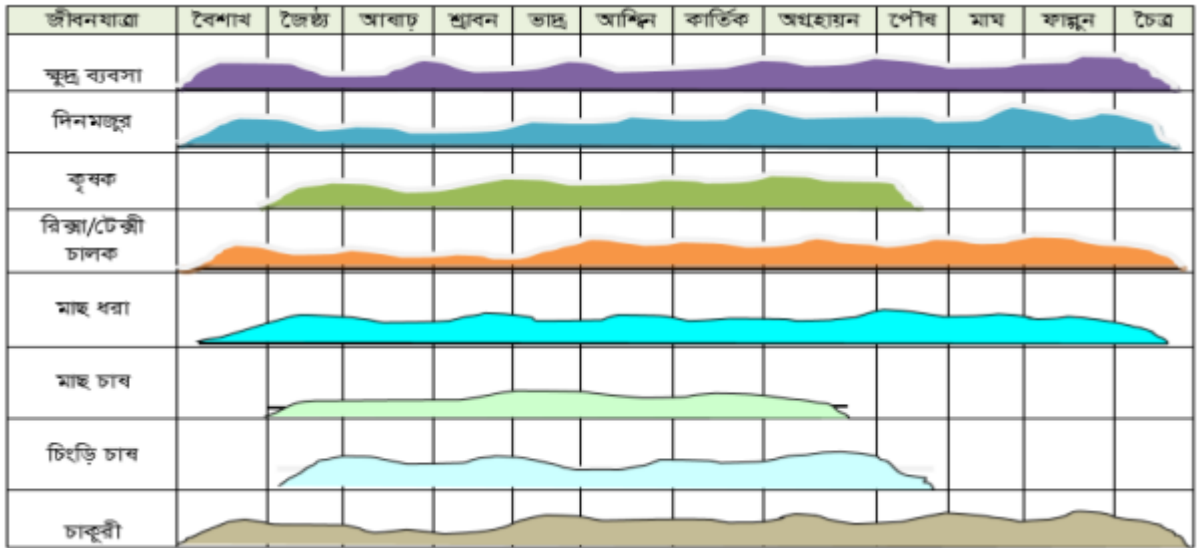
## ২.৪. জীবিকার মৌসুমী দিনপঞ্জী

অংশগ্রহণমূলক আলোচনা ভিত্তিতে ইউনিয়নের সাধারণ মানুষের জীবিকার উৎস সমূহ কোন কোন মৌসুমের সাথে সম্পৃক্ত তা লেখচিত্রের মাধ্যমে বর্ণনা করা হয়েছে। নিম্নে তার বর্ণনা এবং লেখচিত্র দেওয়া হয়েছে।

ছক -২.৪.১ : ইউনিয়নের জীবিকার মৌসুমী দিনপঞ্জির ছক

মৌসুম
-------

জীবিকার প্রধান উৎস সমূহ	বৈশাখ		জ্যৈষ্ঠ	আষাঢ়	শ্রাবণ	ভাদ্র	আশ্বিন	কার্তিক	অগ্রহায়ণ	পৌষ	মাঘ	ফাল্গুন	চৈত্র
	প্রি	মে	জুন	জুলা	আগ	সেপ্টে	অক্টো	নভে	ডিসে	জানু	ফেব্রু	মার্চ	এ
আমন ধান চাষ													
দিনমজুরী													
মাছচাষ													
বোরো ধান চাষ													
সজি চাষ													
পানের বরজ													



এই ইউনিয়নের অধিকাংশ মানুষ কৃষি কাজ করে জীবিকা নির্বাহ করে। তাই ধান চাষ করা এ এলাকার মানুষের প্রধান পেশা। আষাঢ়, শ্রাবণ ও ভাদ্রের মধ্যেই চাষ ও রোপন কার্য শেষ হয় এবং পৌষ-মাঘ-ফাল্গুনের মধ্যেই তা কেটে ফেলা হয়। এই এলাকার মানুষ বিশেষ করে যারা গরীব তারা দিনমজুরী কাজের সাথে জড়িত। তারা দিনে আনে দিনে খায়। তারা বার মাসই এই কাজের সাথে জড়িত বিশেষ করে অন্যের জমিতে জোন দেওয়া এবং দিন চুক্তি কোন কাজের সাথে যুক্ত থাকে। বছরের বার মাসই এখানে মাছ চাষ হয়ে থাকে। মাছ চাষের মধ্যে বিশেষ করে চিংড়ি চাষ এবং সাদা মাছের যেমন রুই, কাতলা, মৃগেল, কাপ জাতীয় মাছ ইত্যাদির সাথে এলাকার লোক যুক্ত থাকে। তবে বর্তমানে রোহিঙ্গা আগমনের কারণে অনেকেই বিভিন্ন ব্যবসায়ের সাথে জড়িত থেকে জীবিকা নির্বাহ করে থাকে।

কৃষি প্রধান দেশ আমাদের এই দেশ। এই ইউনিয়ন ও তার ব্যতিক্রম নয়। বছরের বার মাসই কৃষক কোন না কোন ফসল ফলানোর কাজের সাথে যুক্ত থাকে। পৌষ-মাঘ মাসে বোরো ধান রোপন করা এবং তা বৈশাখ মাসের মাঝামাঝি থেকে জ্যৈষ্ঠ মাস পর্যন্ত ধান কাটার কাজে যুক্ত থাকে। কার্তিক থেকে ফাল্গুন মাসের প্রথম সপ্তাহ পর্যন্ত রবিশস্য চাষ ও বিক্রি করে জীবিকা নির্বাহ করে। এছাড়াও পান চাষ এই এলাকার অন্যতম একটি আয়ের উৎস। যা প্রায় সারা বছরই চলমান থাকে।

ছক -২.৪.২ : জীবন ও জীবিকা সম্পর্কিত বিপদাপন্নতা

ক্র/নং	ঐক্যবিকাশমূহ	পাহাড়ী ঢল ও বন্যা	ঘূর্ণিঝড়/ জলোচ্ছাস	পাহাড়কাটা /বৃক্ষ নিধন	খালের দু'পাড় ভাঙ্গন	ম্যাগেরি য়া	অতিবৃষ্টি	বন্যহাতির আক্রমণ	কাল বৈশাখী	পানির অভাব
০১	ক্ষুদ্র ব্যবসা	■	■		■	■	■		■	
০২	দিনমজুর	■	■		■	■	■	■	■	■
০৩	কৃষক	■	■	■	■	■	■	■	■	■
০৪	রিজার্ভ/টেক্স চালক	■	■		■	■	■		■	■
০৫	মাছ ধরা	■	■		■		■		■	■
০৬	মাছ চাষ	■	■	■	■		■			■
০৭	চিংড়ি চাষ	■	■	■	■		■			■
০৮	চাকুরী		■			■	■			

## ২.৫. খাত ভিত্তিক আপদ ও ঝুঁকি :

ইউনিয়নের বিপদাপন্ন খাতসমূহ চিহ্নিতকরণ

আপদসমূহ	বিপদাপন্ন সামাজিক উপাদানসমূহ													
	স্ববাসিন্দা	বাস্তুযুক্ত	গাছপালা	ফসল	পরিবেশ	হাঁস মুগুণী	গরু ছাগল	বাঘার পনি	হাট বাজার	নদ-নদী	মসজিদ	স্বাস্থ্য	শিক্ষা	আশ্রয়কেন্দ্র
পাহাড়ী ঢল ও বন্যা														
ঘূর্ণিঝড় / জলোচ্ছাস														
জোয়ারের পানি														
খালের দু'পাড় ভাঙ্গন														
অতিবৃষ্টি														
কালবৈশাখী														
পানির অভাব														
বন্যহাতির আক্রমণ														

## ২.৬. ঝুঁকি বিশ্লেষণ :

আপদের ঝুঁকি, প্রবনতা এবং ভয়াবহতা বিবেচনায় এই ইউনিয়নে ঘূর্ণিঝড়কে প্রধান আপদ হিসেবে চিহ্নিত করা হয়েছে। দ্বিতীয় পর্যায়ের আপদ হিসেবে আছে অতিবৃষ্টি ও উপকূলীয় বন্যা; এবং তৃতীয় পর্যায়ের আপদ হিসেবে আছে আকস্মিক বন্যা ও ভূমিধ্বস। উল্লেখিত আপদজনিত ঝুঁকি বিশ্লেষণ ছকে উপস্থাপন করা হলো।

ছক - ২.৬.১ : ইউনিয়নের ঝুঁকি বিন্যাস

প্রভাব	৫. খুব বেশি			ঘূর্ণিঝড়, ঝড়(ব্যাপক)		
	৪. বেশি			আকস্মিক বন্যা (স্থানীয়)	ঘূর্ণিঝড়, ঝড় (স্থানীয়)	
	৩. সহনীয়			ভূমিধ্বস (স্থানীয়)	স্বাভাবিক বন্যা (ব্যাপক)	অতিবৃষ্টি, উপকূলীয় বন্যা
	২. সামান্য					
	১. যৎ সামান্য					
	১. খুব কম সম্ভাবনা	২. ঘটতে/হতে পারে	৩. মাঝে মাঝে ঘটতে পারে	৪. প্রায়ই ঘটবে	৫. প্রতি বছর ঘটবে	
<b>সম্ভাবনা</b>						
সম্ভাবনা:			প্রভাব:			
১ = খুব কম সম্ভাবনা (ঘটনা ঘটার আনুমানিক ০-২০% সম্ভাবনা), ২ = ঘটতে /হতে পারে (২১-৪০%), ৩ = মাঝে মাঝে ঘটতে পারে (৪১-৬০%), ৪ = প্রায় ঘটবে (৬১-৮০%), ৫ = প্রতি বছর ঘটবে (৮১-১০০%)			১ = যৎ সামান্য (০-৫% পরিবার আক্রান্ত), ২ = সামান্য (০-১০% পরিবার আক্রান্ত), ৩ = সহনীয় (১০-২০% পরিবার আক্রান্ত), ৪ = বেশি (২০-৩০% পরিবার আক্রান্ত), ৫ = খুব বেশি (৩০% এর পরিবার আক্রান্ত),			

তথ্য সূত্র: পালংখালী ইউনিয়ন দুর্যোগ ব্যবস্থাপনা পরিকল্পনা, ২০১৯

## অধ্যায় - ৩ : ঝুঁকি হ্রাসকরণ কর্মপরিকল্পনা

### ৩.১. ঝুঁকির কারণসমূহ চিহ্নিতকরণঃ

পালংখালী ইউনিয়নের প্রধান প্রধান ঝুঁকির কারনসমূহ ছকে উল্লেখ করা হলো। এসকল তথ্য পালংখালী ইউনিয়ন দুর্যোগ ব্যবস্থাপনা পরিকল্পনা, ২০১৯ পর্যালোচনা করে প্রাপ্ত।

### ৩.১.১. ঘূর্ণিঝড়/জলোচ্ছাস

ঝুঁকির কারন সমূহ		
প্রাথমিক	মধ্যম	চূড়ান্ত
<ul style="list-style-type: none"> <li>- তাপমাত্রা বৃদ্ধি</li> <li>- সংকেত না পাওয়া</li> <li>- আশ্রয়কেন্দ্রে মহিলাদের আলাদা থাকার ব্যবস্থা না থাকা</li> <li>- সতর্ক বানীর অর্থ না বুঝা</li> <li>- স্যানিটেশন সুবিধা না থাকার ফলে মহিলারা আশ্রয়কেন্দ্রে যেতে চায় না</li> </ul>	<ul style="list-style-type: none"> <li>- সচেতনতার অভাব</li> <li>- সতর্ক বানীর প্রতি গুরুত্ব না দেওয়া</li> <li>- শক্ত ও মজবুত করে ঘর তৈরী না করা</li> </ul>	<ul style="list-style-type: none"> <li>- সুনির্দিষ্ট ও দীর্ঘমেয়াদী পরিকল্পনা নাই</li> <li>- প্যারাবন না থাকা</li> <li>- বেড়িবাঁধ না থাকা</li> <li>- পাহাড় কাটা</li> <li>- পানি নিষ্কাশনের পর্যাপ্ত ব্যবস্থা না থাকা</li> </ul>

### ৩.১.২. জলাবদ্ধতা

ঝুঁকির কারন সমূহ		
প্রাথমিক	মধ্যম	চূড়ান্ত
<ul style="list-style-type: none"> <li>- জলবায়ু পরিবর্তনের কারণে গড় বৃষ্টির পরিমাণ বৃদ্ধি পায়</li> <li>- আবাদী জমির অবস্থান নিচু এলাকায় হওয়া</li> <li>- নিচু এলাকায় বসতবাড়ি নির্মাণ করা</li> </ul>	<ul style="list-style-type: none"> <li>- অপরিকল্পিত বাঁধ ও রাস্তা নির্মাণ</li> <li>- পানি নিষ্কাশনের পরিকল্পিত ব্যবস্থা না থাকা</li> </ul>	<ul style="list-style-type: none"> <li>- খাল ও ছড়া দিয়ে পানি প্রবাহের পথ সংকুচিত হয়ে যাওয়া</li> </ul>

### ৩.১.৩. হঠাৎ বন্যা/আকস্মিক বন্যা

ঝুঁকির কারন সমূহ		
প্রাথমিক	মধ্যম	চূড়ান্ত
<ul style="list-style-type: none"> <li>- নির্বিচারে বৃক্ষ নিধন</li> <li>- খাল ও ছড়া সমূহের দু'পাশ দখল হয়ে যাওয়া</li> <li>- জলবায়ু পরিবর্তন জনিত কারণে অতিবৃষ্টি</li> </ul>	<ul style="list-style-type: none"> <li>- বনজ সম্পদের আনুপাতিক মাত্রা ক্রমান্বয়ে হ্রাস পাওয়া</li> <li>- প্রবাহমান খাল ও ছড়া সমূহের দুই পাড়ে পর্যাপ্ত গাছ না থাকা</li> <li>- পানি নিষ্কাশনের পরিকল্পিত ব্যবস্থা না থাকা</li> </ul>	<ul style="list-style-type: none"> <li>- খাল ও ছড়ার সীমানা যথাযথভাবে নির্ধারণ না করা এবং দখল মুক্ত না করা</li> <li>- পানি প্রবাহের স্বাভাবিক রাখার জন্য খাল খনন ও ছড়া সংস্কার না করা</li> </ul>

## ৩.২. ঝুঁকি নিরসনের উপায়সমূহ চিহ্নিতকরণ :

পালংখালী ইউনিয়নের প্রধান প্রধান ঝুঁকি নিরসনের উপায়সমূহ নিম্নে ছকে উল্লেখ করা হলো

### ৩.২.১. ঘূর্ণিঝড়/জলোচ্ছাস

ঝুঁকি নিরসনের উপায়সমূহ		
প্রাথমিক	মধ্যম	চূড়ান্ত

<ul style="list-style-type: none"> <li>- সচেতনতা সৃষ্টি করা</li> <li>- যথাসময়ে পূর্বাভাসের ব্যবস্থা করা</li> <li>- বীজ সংরক্ষণের কৌশল জানানো</li> <li>- বন নিধন বন্ধ করা</li> <li>- প্রয়োজনীয় সংখ্যক বেড়িবাঁধ নির্মাণ করা</li> </ul>	<ul style="list-style-type: none"> <li>- সংকেত প্রচার করা</li> <li>- প্যারাবন সৃষ্টি করা</li> <li>- সতর্কবার্তা সময় নিয়ে ব্যাখ্যা সহ প্রচার করা</li> <li>- নিয়মত রেডিও শোনার অভ্যাস করা</li> <li>- পর্যাপ্ত স্যানিটেশন সুবিধা বৃদ্ধি করা</li> </ul>	<ul style="list-style-type: none"> <li>- কমিউনিটি রেডিও চালু করা এবং দুর্যোগের সংকেত স্থানীয় ভাষায় প্রচার করা</li> <li>- দুর্যোগের সংকেত সম্পর্কে এবং ঝুঁকি হ্রাসের সম্পর্কে প্রাথমিক বিদ্যালয়ের পাঠ্যসূচিতে অন্তর্ভুক্ত করা</li> <li>- প্যারাবন সৃষ্টি করা</li> <li>- পানি নিষ্কাশনের ব্যবস্থা করা</li> <li>- উচু করে বেড়ি বাঁধ নির্মাণ করা</li> <li>- বৃক্ষ রোপন করা</li> </ul>
--	--	---

### ৩.২.২. জলাবদ্ধতা

ঝুঁকি নিরসনের উপায়সমূহ		
প্রাথমিক	মধ্যম	চূড়ান্ত
<ul style="list-style-type: none"> <li>- নিচু এলাকায় বসতবাড়ি নির্মাণ না করা</li> <li>- পাইপ দিয়ে পানি সরবরাহের ব্যবস্থা করা</li> </ul>	<ul style="list-style-type: none"> <li>- পানি নিষ্কাশনের সুইচ গেট নির্মাণ করা</li> <li>- খাল পুন: খনন করা</li> <li>- গ্রামীন রাস্তা তৈরির সময় পানি সরানোর ব্যবস্থা রাখা।</li> </ul>	<ul style="list-style-type: none"> <li>- খাল ও ছড়া দিয়ে পানি প্রবাহের পথ সুগম করা</li> <li>- পরিকল্পিতভাবে রাস্তাঘাট তৈরি করা</li> <li>- বেড়ি বাঁধের সাথে সুইচ গেট নির্মাণ করা।</li> </ul>

### ৩.২.৩. হঠাৎ বন্যা/আকস্মিক বন্যা

ঝুঁকি নিরসনের উপায়সমূহ		
প্রাথমিক	মধ্যম	চূড়ান্ত
<ul style="list-style-type: none"> <li>- পাহাড় ও বন সংরক্ষণের কার্যকরি ব্যবস্থা নেওয়া</li> <li>- পানি প্রবাহের জায়গা সংকুচিত না করা।</li> </ul>	<ul style="list-style-type: none"> <li>- খাল ও ছড়া সমূহ খনন করা</li> <li>- বৃষ্টি ও পাহাড়ী ঢলে উজান থেকে নেমে আসা পানি খাল/ছড়া দিয়ে নেমে যাওয়ার ব্যবস্থা করা।</li> </ul>	<ul style="list-style-type: none"> <li>- প্রতি বছর পানি প্রবাহের ধারা স্বাভাবিক রাখার খাল খনন ও ছড়া সংস্কার করা</li> <li>- খাল খনন ও ছড়ার দু পাশে বনায়ন করা</li> <li>- বন্যা সহনশীল জাতের ধান চাষ করা।</li> </ul>

### ৩.২.৪. পাহাড়ধস

ঝুঁকি নিরসনের উপায়সমূহ		
প্রাথমিক	মধ্যম	চূড়ান্ত
<ul style="list-style-type: none"> <li>- স্থানীয় জনসাধারণের মাঝে সচেতনতা সৃষ্টি করা</li> <li>- প্রয়োজনে প্রশাসনকে জানানো।</li> </ul>	<ul style="list-style-type: none"> <li>- আইনের প্রয়োগ করা</li> <li>- প্রশাসনের সহায়তায় অংশীদারিত্বের ভিত্তিতে পাহাড়ে ফলজ বৃক্ষ রোপন করা।</li> </ul>	<ul style="list-style-type: none"> <li>- পাহাড় কাটা আইনের ব্যবস্থা গ্রহণ করা</li> <li>- পাহাড়ের পাদদেশে গাইডওয়াল নির্মাণ করা অথবা ঝুঁকিপূর্ণ বাড়িঘর</li> </ul>

		সরিয়ে নেওয়ার ব্যবস্থা করা।
--	--	------------------------------

পালংখালী ইউনিয়নের আপদ, বিপদাপন্নতা, সম্পদ, সার্বিক ঝুঁকি বিশ্লেষণ পূর্বক ইউনিয়নের ঝুঁকি হ্রাস করতে নিম্নোক্ত কর্ম-পরিকল্পনা হাতে নেওয়ার সুপারিশ করা হয়েছে।

### ৩.৩. ইউনিয়ন ভিত্তিক ঝুঁকিহ্রাস কর্মপরিকল্পনা

#### ঝুঁকি হ্রাস কর্ম-পরিকল্পনা (কাঠামোগত)

ইউনিয়ন : পালংখালী ইউনিয়ন									
ওয়ার্ড : ১ নং									
ক্রমিক নং	প্রকল্পের নাম	প্রকল্প/কাজের ধরন	গ্রাম/পাড়ার নাম	কেন করবে	কখন করবে	কিভাবে করবে	কে সমন্বয় করবে	আনুমানিক বাজেট	মন্তব্য
০১.	কমিউনিটি ল্যাট্রিন ২ টি	ল্যাট্রিন নির্মাণ	হিন্দুপাড়া- ১টি, উখিয়ার ঘাট- ১টি	পয়ঃ নিষ্কাশনের জন্য	জানুয়ারী- মে, ২০২০	যথাযথ প্রক্রিয়া অনুসরণ করে	ইউপি/ উপজেলা পরিষদ	৩,০০,০০০	জরুরী
০২.	বালুখালী পান বাজার জালাল টেইলাসের সামনে হতে বালুখালী সঃ প্রাঃ বিদ্যালয় পর্যন্ত গাইডওয়াল নির্মাণ (৪০০ ফুট)	গাইডওয়াল	বালুখালী পান বাজার	রাস্তা রক্ষার জন্য	জানুয়ারী- মে, ২০২০	যথাযথ প্রক্রিয়া অনুসরণ করে	ইউপি/ উপজেলা পরিষদ	৪,০০,০০০	
০৩.	তেলীপাড়া খালের উপর ব্রীজ নির্মাণ (৫০'*১৫')	ব্রীজ নির্মাণ	তেলীপাড়া	যাতায়াতের সমস্যা কারণে	জানুয়ারী- মে, ২০২০	যথাযথ প্রক্রিয়া অনুসরণ করে	ইউপি/ উপজেলা পরিষদ	৪০,০০,০০০	জরুরী
০৪.	টেকনাফ সড়ক হতে শাসচুল আলমের বাড়ি পর্যন্ত কালভার্ট সহ ইটের রাস্তা নির্মাণ	কালভার্ট সহ ইটের রাস্তা	জুমের ছড়া	যাতায়াতের সমস্যা কারণে	জানুয়ারী- মে, ২০২০	যথাযথ প্রক্রিয়া অনুসরণ করে	ইউপি/ উপজেলা পরিষদ	৭,০০,০০০	
০৫.	মাস্টার আব্দুস সালামের বাড়ির নিকট কালভার্ট নির্মাণ	কালভার্ট নির্মাণ	উখিয়ার ঘাট	যাতায়াতের সমস্যা কারণে	জানুয়ারী- মে, ২০২০	যথাযথ প্রক্রিয়া অনুসরণ করে	ইউপি/ উপজেলা পরিষদ	১,২০,০০০	
০৬.	হিন্দু পাড়া রাস্তার মাথা হতে ওলি আহমদের বাড়ি পর্যন্ত রাস্তা নির্মাণ (৩৫০ ফুট)	রাস্তা নির্মাণ	হিন্দু পাড়া	যাতায়াতের সমস্যা কারণে	জানুয়ারী- জুন, ২০২০	যথাযথ প্রক্রিয়া অনুসরণ করে	ইউপি/ উপজেলা পরিষদ	২,৫০,০০০	

০৭.	কমিউনিটি ল্যাটিন নির্মাণ- ৩টি	ল্যাটিন নির্মাণ	১নং ওয়ার্ডে	পয়ঃনিষ্কাশনের জন্য	জানুয়ারী- জুন, ২০২০	যথাযথ প্রক্রিয়া অনুসরণ করে	ইউপি/ উপজেলা পরিষদ	৩,৭৫,০০০	জরুরী
০৮.	তেলীপাড়ায় নুর মোহাম্মদের বাড়ির নিকট কালভার্ট নির্মাণ- ১টি	কালভার্ট নির্মাণ	তেলীপাড়া	যাতায়াতের সমস্যা কারণে	জানুয়ারী- জুন, ২০২০	যথাযথ প্রক্রিয়া অনুসরণ করে	ইউপি/ উপজেলা পরিষদ	১,৪০,০০০	
০৯.	জনাব আবুল বাসারের বাড়ির নিকট কালভার্ট নির্মাণ	কালভার্ট নির্মাণ	জুমেরছরায়	যাতায়াতের সমস্যা কারণে	জানুয়ারী- জুন, ২০২০	যথাযথ প্রক্রিয়া অনুসরণ করে	ইউপি/ উপজেলা পরিষদ	১,৪০,০০০	জরুরী
১০.	বালুখালী শিয়ালিয়া পাড়ায় মৃত বাছা মিয়ার বাড়ির নিকট কালভার্ট নির্মাণ	কালভার্ট নির্মাণ	বালুখালী	যাতায়াতের সমস্যা কারণে	জানুয়ারী- জুন, ২০২০	যথাযথ প্রক্রিয়া অনুসরণ করে	ইউপি/ উপজেলা পরিষদ	৩,০০,০০০	
১১.	গভীর নলকূপ স্থাপন- ১০টি	গভীর নলকূপ	১নং ওয়ার্ডে	বিশুদ্ধ খাবার পানি সরবরাহ	জানুয়ারী- জুন, ২০২০	যথাযথ প্রক্রিয়া অনুসরণ করে	ইউপি/ উপজেলা পরিষদ	১৫,০০,০০০	জরুরী

ইউনিয়ন ৪ পালংখালী ইউনিয়ন									
ওয়ার্ড : ২ নং									
ক্রমিক নং	প্রকল্পের নাম	প্রকল্প/কাজের ধরন	গ্রাম/পাড়ার নাম	কেন করবে	কখন করবে	কিভাবে করবে	কে সমন্বয় করবে	আনুমানিক বাজেট	মন্তব্য
০১.	ধামনখালী ইউসুফ আলীর দোকানের পাশে সাইক্লোন সেল্টার নির্মাণ	সাইক্লোন সেল্টার	ধামনখালী	ঘূর্ণিঝড় ও বন্যার সময় মানুষের আশ্রয়ের জন্য	জানুয়ারী- মে, ২০২০	যথাযথ প্রক্রিয়া অনুসরণ করে	ইউপি/ উপজেলা পরিষদ	৩০,০০,০০০	জরুরী
০২.	বালুখালী টেকনাফ সড়ক হতে শিয়ালিয়া পাড়া সলেমানের বাড়ি পর্যন্ত ব্রীক সলিং রাস্তা (১২০০ মিটার)	ব্রীক সলিং রাস্তা	শিয়ালিয়া	যাতায়াতের সুবিধার জন্য	জানুয়ারী- মে, ২০২০	যথাযথ প্রক্রিয়া অনুসরণ করে	ইউপি/ উপজেলা পরিষদ	৮,০০,০০০	
০৩.	জমিদার পাড়া বাবুলের দোকান হতে আবু ছৈয়দের বাড়ি পর্যন্ত ইটের রাস্তা নির্মাণ (১ কিঃমিঃ)	ইটের রাস্তা	জমিদার পাড়া বালুখালী	যাতায়াতের সমস্যা কারণে	জানুয়ারী- মে, ২০২০	যথাযথ প্রক্রিয়া অনুসরণ করে	ইউপি/ উপজেলা পরিষদ	৩০,০০,০০০	
০৪.	বালুখালী টেকনাফ সড়ক হতে	ইটের রাস্তা নির্মাণ	বালুখালী	যাতায়াতের সমস্যা কারণে	জানুয়ারী- মে, ২০২০	যথাযথ প্রক্রিয়া	ইউপি/ উপজেলা পরিষদ	১০,০০,০০০	

	ময়নার ফোনা নুরুল হক মেম্বারের বাড়ি পর্যন্ত ইটের রাস্তা নির্মাণ (১ কিঃমিঃ)					অনুসরণ করে			
০৫.	পান বাজার রোশন আলীর বাড়ি হতে বদিউর রহমানের বাড়ি পর্যন্ত ড্রেন নির্মাণ- ৫০০ ফুট	ড্রেন নির্মাণ	পান বাজার	পানি নিষ্কাশনের জন্য	জানুয়ারী- মে, ২০২০	যথাযথ প্রক্রিয়া অনুসরণ করে	ইউপি/ উপজেলা পরিষদ	৫,০০,০০০	
০৬.	আজিজুল হকের বাড়ি হতে আহাম্মদ উল্লাহ বাড়ি হয়ে ডিসি রোড পর্যন্ত এইচবিবি রাস্তা নির্মাণ (১ কিঃমিঃ)	এইচবিবি রাস্তা নির্মাণ	ডিসি রোড	যাতায়াতের সুবিধার জন্য	জানুয়ারী- মে, ২০২০	যথাযথ প্রক্রিয়া অনুসরণ করে	ইউপি/ উপজেলা পরিষদ	১২,০০,০০০	
০৭.	বিজিবি ক্যাম্প গোলপাতার বাগান থেকে জনাব রহমত উল্লাহ আকবরের বাড়ি পর্যন্ত রাস্তা মেরামত (১ কি.মি.)	রাস্তা মেরামত	বিজিবি ক্যাম্প	যাতায়াতের সুবিধার জন্য	জানুয়ারী- মে, ২০২০	যথাযথ প্রক্রিয়া অনুসরণ করে	ইউপি/ উপজেলা পরিষদ	৪,৮০,০০০	
০৮.	কবির হোসাইনের প্রজেক্ট হতে আলী আকবরের বাড়ি পর্যন্ত রাস্তা মেরামত (১ কি.মি.)	রাস্তা মেরামত	কবির হোসাইনের প্রজেক্ট	যাতায়াতের সুবিধার জন্য	জানুয়ারী- মে, ২০২০	যথাযথ প্রক্রিয়া অনুসরণ করে	ইউপি/ উপজেলা পরিষদ	৪,৮০,০০০	
০৯.	কবির হোসাইনের বাড়ি হতে নজু মিয়র বাড়ি পর্যন্ত রাস্তা মেরামত (১ কি.মি.)	রাস্তা মেরামত	বিজিবি ক্যাম্প	যাতায়াতের সুবিধার জন্য	জানুয়ারী- মে, ২০২০	যথাযথ প্রক্রিয়া অনুসরণ করে	ইউপি/ উপজেলা পরিষদ	৪,৮০,০০০	
১০.	বালুখালী শিয়ালিয়া পাড়ায় আব্দুল গফুরের বাড়ির নিকট কালভার্ট নির্মাণ (৬*২০ ফুট)	কালভার্ট নির্মাণ	বালুখালী	যাতায়াতের সুবিধার জন্য	জানুয়ারী- মে, ২০২০	যথাযথ প্রক্রিয়া অনুসরণ করে	ইউপি/ উপজেলা পরিষদ	৪০,০০০	
১১.	বালুখালী শিয়ালিয়া পাড়ায় বানুর বাপের খিলে জনাব ধুলু	কালভার্ট নির্মাণ	বালুখালী	যাতায়াতের সুবিধার জন্য	জানুয়ারী- মে, ২০২০	যথাযথ প্রক্রিয়া অনুসরণ করে	ইউপি/ উপজেলা পরিষদ	৪০,০০০	

	জাফরের বাড়ির নিকট কালভার্ট নির্মাণ (৫*১৫ ফুট)								
১২.	বালুখালী-২ খেলার মাঠ থেকে মায়ানমার বর্ডার ক্যাম্প পর্যন্ত খাল খনন (২ কি.মি.)	খাল খনন	বালুখালী	চাষের জমি রক্ষা পাবে	জানুয়ারী- ডিসেম্বর, ২০২০	যথাযথ প্রক্রিয়া অনুসরণ করে	ইউপি/ উপজেলা পরিষদ	৯,৬০,০০০	জরুরী

ইউনিয়ন ৪ পালংখালী ইউনিয়ন									
ওয়ার্ড : ৩ নং									
ক্রমিক নং	প্রকল্পের নাম	প্রকল্প/কাজের ধরন	গ্রাম/পাড়ার নাম	কেন করবে	কখন করবে	কিভাবে করবে	কে সমন্বয় করবে	আনুমানিক বাজেট	মন্তব্য
০১.	শামছুর বসতিভিটা হতে মসজিদ পর্যন্ত গাইডওয়াল নির্মাণ (৭০০ ফুট)	গাইডওয়াল নির্মাণ	উত্তর রহমতের বিল	জনগনের সুবিধার্থে	জানুয়ারী- মে, ২০২০	যথাযথ প্রক্রিয়া অনুসরণ করে	ইউপি/ উপজেলা পরিষদ	৭,০০,০০০	
০২.	ইউনুছের বাড়ি হতে বেলালের বাড়ি পর্যন্ত কালভার্ট নির্মাণ (৪০০ফুট)	কালভার্ট নির্মাণ	রহমতের বিল	যাতায়াতের সুবিধার জন্য	জানুয়ারী- জুন, ২০২০	যথাযথ প্রক্রিয়া অনুসরণ করে	ইউপি/ উপজেলা পরিষদ	৪,০০,০০০	
০৩.	আবুল হোসেনের বাড়ি হতে মকবুল আহমদের বাড়ি পর্যন্ত ড্রেন নির্মাণ (৫০০ ফুট)	ড্রেন নির্মাণ	রহমতের বিল	পানি নিষ্কাশনের জন্য	জানুয়ারী- মে, ২০২০	যথাযথ প্রক্রিয়া অনুসরণ করে	ইউপি/ উপজেলা পরিষদ	৫,০০,০০০	
০৪.	মা: খায়রুল বাশারের বাড়ির সামনের ব্রীজ হতে গিয়াসউদ্দিনের বাড়ি পর্যন্ত গাইডওয়াল (৫০০ ফুট)	গাইডওয়াল	রহমতের বিল	জনগনের সুবিধার্থে	জানুয়ারী- মে, ২০২০	যথাযথ প্রক্রিয়া অনুসরণ করে	ইউপি/ উপজেলা পরিষদ	৫,০০,০০০	
০৫.	হাফেজ কলিমুল্লার বাড়ি হতে পূর্ব দিকে ডিসি রোড পর্যন্ত ড্রেন নির্মাণ	ড্রেন নির্মাণ	রহমতের বিল	পানি নিষ্কাশনের জন্য	জানুয়ারী- মে, ২০২০	যথাযথ প্রক্রিয়া অনুসরণ করে	ইউপি/ উপজেলা পরিষদ	১০,০০,০০০	
০৬.	দাখিল মাদ্রাসার ব্রীজ হতে ফজল	গাইডওয়াল নির্মাণ	পশ্চিম রহমতের বিল	জনগনের সুবিধার্থে	জানুয়ারী- মে, ২০২০	যথাযথ প্রক্রিয়া	ইউপি/ উপজেলা পরিষদ	৪,০০,০০০	

	করিমের বাড়ি পর্যন্ত গাইডওয়াল নির্মাণ (৪০০ ফুট)					অনুসরণ করে			
০৭.	রহমতের বিল দাখিল মাদ্রাসা হতে সুরুজ মিয়ার বাড়ি পর্যন্ত গাইডওয়াল (৪০০ ফুট)	গাইডওয়াল	রহমতের বিল	জনগনের সুবিধার্থে	জানুয়ারী-মে, ২০২০	যথাযথ প্রক্রিয়া অনুসরণ করে	ইউপি/ উপজেলা পরিষদ	৪,০০,০০০	
০৮.	কোনা চেপায় ডিসি রোড সংলগ্ন কালভার্ট নির্মাণ (২৪ * ৮)	কালভার্ট নির্মাণ	রহমতের বিল	যাতায়াতের সুবিধার জন্য	জানুয়ারী-জুন, ২০২০	যথাযথ প্রক্রিয়া অনুসরণ করে	ইউপি/ উপজেলা পরিষদ	২,৫০,০০০	
০৯.	শিল কুয়ারপার এর নিকট কালভার্ট নির্মাণ (২৪ * ৬)	কালভার্ট নির্মাণ	রহমতের বিল	যাতায়াতের সুবিধার জন্য	জানুয়ারী-জুন, ২০২০	যথাযথ প্রক্রিয়া অনুসরণ করে	ইউপি/ উপজেলা পরিষদ	২,৫০,০০০	
১০.	রহমতের বিল জনাব বদরুদ্দোজার বাড়ির নিকট কালভার্ট নির্মাণ	কালভার্ট নির্মাণ	রহমতের বিল	যাতায়াতের সুবিধার জন্য	জানুয়ারী-জুন, ২০২০	যথাযথ প্রক্রিয়া অনুসরণ করে	ইউপি/ উপজেলা পরিষদ	৪০,০০০	
১১.	জনাব আব্দুল গফুরের বাড়ি হতে ধামনখালী মৃত ওলামিয়ার বাড়ি পর্যন্ত ইটের রাস্তা নির্মাণ (১.৫ কি.মি.)	ইটের রাস্তা নির্মাণ	ধামনখালী	যাতায়াতের সুবিধার জন্য	জানুয়ারী-জুন, ২০২০	যথাযথ প্রক্রিয়া অনুসরণ করে	ইউপি/ উপজেলা পরিষদ	৭,২০,০০০	
১২.	জনাব সৈয়দ আহমদের বাড়ি থেকে দক্ষিণ জামে মসজিদ হয়ে মৌ: আবুল হোসেনের বাড়ি ও নুরুল আলমের বাড়ি হতে মাস্টার নুরুল আলমের বাড়ি পর্যন্ত রাস্তা ব্রীক সলিং (৬০০ ফুট)	ব্রীক সলিং	৩নং ওয়ার্ডে	যাতায়াতের সুবিধার জন্য	জানুয়ারী-জুন, ২০২০	যথাযথ প্রক্রিয়া অনুসরণ করে	ইউপি/ উপজেলা পরিষদ	৪,৮০,০০০	
১৩.	মৌ: খায়রুল বাশারের বাড়ি থেকে থ্যাংখালী খাল আব্দুল খালেকের বাড়ি পর্যন্ত ব্রীক সলিং (১/২ কি.মি.)	ব্রীক সলিং	থ্যাংখালী খাল	যাতায়াতের সুবিধার জন্য	জানুয়ারী-জুন, ২০২০	যথাযথ প্রক্রিয়া অনুসরণ করে	ইউপি/ উপজেলা পরিষদ	৫,৭৬,০০০	

১৪.	রহমতের বিল দাখিল মাদ্রাসার দক্ষিণ পাশ হতে থ্যাংখালী খাল পর্যন্ত ড্রেন নির্মাণ (১ কি.মি.)	ড্রেন নির্মাণ	রহমতের বিল	পানি নিষ্কাশনের জন্য	জানুয়ারী-জুন, ২০২০	যথাযথ প্রক্রিয়া অনুসরণ করে	ইউপি/ উপজেলা পরিষদ	৯৮,০০০	
১৫.	মোহাম্মদ হোসেন কালুর বাড়ির নিকট হতে থ্যাংখালী খাল ড্রেন নির্মাণ (১ কি.মি.)	ড্রেন নির্মাণ	রহমতের বিল	পানি নিষ্কাশনের জন্য	জানুয়ারী-জুন, ২০২০	যথাযথ প্রক্রিয়া অনুসরণ করে	ইউপি/ উপজেলা পরিষদ	৯৮,০০০	
১৬.	জনাব নাদির হোসেনের বাড়ির নিকট হতে ডিসি রোড পর্যন্ত ড্রেন পুন: খনন (১ কি.মি.)	ড্রেন পুন: খনন	রহমতের বিল	পানি নিষ্কাশনের জন্য	জানুয়ারী-জুন, ২০২০	যথাযথ প্রক্রিয়া অনুসরণ করে	ইউপি/ উপজেলা পরিষদ	৯৮,০০০	
১৭.	জনাব আব্দুস সালামের বাড়ি হতে ডিসি রোড পর্যন্ত ড্রেন পুন: খনন (১ কি.মি.)	ড্রেন পুন: খনন	রহমতের বিল	পানি নিষ্কাশনের জন্য	জানুয়ারী-জুন, ২০২০	যথাযথ প্রক্রিয়া অনুসরণ করে	ইউপি/ উপজেলা পরিষদ	৩,০০,০০০	
১৮.	হাফেজ জহিরের বাড়ি হতে পাঞ্জগানা কবরস্থান রোড পর্যন্ত ড্রেন পুন: খনন (৫০০ মি.)	ড্রেন পুন: খনন	রহমতের বিল	পানি নিষ্কাশনের জন্য	জানুয়ারী-জুন, ২০২০	যথাযথ প্রক্রিয়া অনুসরণ করে	ইউপি/ উপজেলা পরিষদ	৩,০০,০০০	
১৯.	উত্তর রহমতের বিল দাখিল মাদ্রাসায় মাল্টিপারপাস সাইক্লোন সেল্টার নির্মাণ	মাল্টিপারপাস সাইক্লোন সেল্টার	রহমতের বিল	দুর্যোগের সময় আশ্রয় গ্রহণের জন্য	জানুয়ারী-ডিসেম্বর, ২০২০	যথাযথ প্রক্রিয়া অনুসরণ করে	ইউপি/ উপজেলা পরিষদ	১,২০,০০,০০০	জরুরী
২০.	তাজিমার খোলা থেকে নাফ নদীর পূর্ব মোহনা পর্যন্ত খাল খনন (৩কি.মি.)	খাল খনন	তাজিমার খোলা	বর্ষার সময় জলাবদ্ধতা রোধের জন্য	জানুয়ারী-ডিসেম্বর, ২০২০	যথাযথ প্রক্রিয়া অনুসরণ করে	ইউপি/ উপজেলা পরিষদ	১৮,০০,০০০	জরুরী
২১.	গভীর নলকূপ স্থাপন- ১২টি	গভীর নলকূপ	৩নং ওয়ার্ডে	বিশুদ্ধ খাবার পানি সরবরাহ	জানুয়ারী-জুন, ২০২০	যথাযথ প্রক্রিয়া অনুসরণ করে	ইউপি/ উপজেলা পরিষদ	২২,০০,০০০	জরুরী

ক্রমিক নং	প্রকল্পের নাম	প্রকল্প/কাজের ধরন	গ্রাম/পাড়ার নাম	কেন করবে	কখন করবে	কিভাবে করবে	কে সমন্বয় করবে	আনুমানিক বাজেট	মন্তব্য
০১.	পাহাড়ের ঢালে বসবাসকারী ৩০টি পরিবারকে নিরাপদ স্থানে এনে নতুন করে ঘরবাড়ি তৈরি করে দিতে হবে	ঘরবাড়ি তৈরি	বার্মাপাড়া	জনগনের সুবিধার্থে	জানুয়ারী- মে, ২০২০	যথাযথ প্রক্রিয়া অনুসরণ করে	ইউপি/ উপজেলা পরিষদ	৩০,০০,০০০	জরুরী
০২.	গৌজুঘোনা রশিদ আহমদের বাড়ি হতে উত্তর দিকে পিয়ালতলী পর্যন্ত রাস্তা এইচবিবিকরণ (দৈর্ঘ্য-৫০০ মি: ও প্রস্থ- ২ মি:)	রাস্তা এইচবিবিকরণ	গৌজুঘোনা	যাতায়াতের সুবিধার জন্য	জানুয়ারী- মে, ২০২০	যথাযথ প্রক্রিয়া অনুসরণ করে	ইউপি/ উপজেলা পরিষদ	১৫,০০,০০০	
০৩.	থাইংখালী উচ্চ বিদ্যালয়ের মাঠে ২টি গাইডওয়াল দৈর্ঘ্য-২৭০ মি:, উচ্চতা- ৫”) ও ২০০ মিটার রাস্তা নির্মাণ	গাইডওয়াল ও রাস্তা নির্মাণ	গৌজুঘোনা	বন্যার সময় মাটি রক্ষার জন্য	জানুয়ারী- মে, ২০২০	যথাযথ প্রক্রিয়া অনুসরণ করে	ইউপি/ উপজেলা পরিষদ	১৫,০০,০০০	
০৪.	তানজিমার খোলা মোহাম্মদ আলমের বাড়ির পাশে কালভার্ট নির্মাণ	কালভার্ট নির্মাণ	তানজিমার খোলা	দুর্যোগকালীন সময়ে জনগন আশ্রয়কেন্দ্রে আসার জন্য	জানুয়ারী- মে, ২০২০	যথাযথ প্রক্রিয়া অনুসরণ করে	ইউপি/ উপজেলা পরিষদ	৪,০০,০০০	
০৫.	গৌজুঘোনা রশিদ আহমদের বাড়ির পাশে কালভার্ট নির্মাণ	ড্রেন নির্মাণ	গৌজুঘোনা	পানি নিষ্কাশনের জন্য	জানুয়ারী- মে, ২০২০	যথাযথ প্রক্রিয়া অনুসরণ করে	ইউপি/ উপজেলা পরিষদ	১০,০০,০০০	
০৬.	তানজিমার খোলা এবতেদায়ী মাদ্রাসার পাশে সাইক্লোন সেল্টার নির্মাণ- ১টি	সাইক্লোন সেল্টার	তানজিমার খোলা	ঘূর্ণিঝড়ের সময় আশ্রয়ের জন্য	জানুয়ারী- মে, ২০২০	যথাযথ প্রক্রিয়া অনুসরণ করে	ইউপি/ উপজেলা পরিষদ	১,০০,০০,০০০	জরুরী
০৭.	চোরাখোলা রাস্তার ফিরোজ মিস্ত্রির বাড়ির পাশে- ১টি,	কালভার্ট নির্মাণ	চোরাখোলা	জনগনের সুবিধার্থে	জানুয়ারী- মে, ২০২০	যথাযথ প্রক্রিয়া অনুসরণ করে	ইউপি/ উপজেলা পরিষদ	১২,০০,০০০	

	এজাহার কোম্পানীর জমিতে ১টি, বুদুকমারা জুরায় কালভার্ট নির্মাণ								
০৮.	গভীর নলকূপ স্থাপন- ১০০টি	গভীর নলকূপ	৪নং ওয়ার্ডে	বিশুদ্ধ খাবার পানি সরবরাহ	জানুয়ারী- জুন, ২০২০	যথাযথ প্রক্রিয়া অনুসরণ করে	ইউপি/ উপজেলা পরিষদ	১,৫০,০০,০০০	জরুরী
০৯.	তানজিমার খোলা জনাব আব্দুল জলিলের বাড়ির নিকট কালভার্ট নির্মাণ (৬ * ১৮)	কালভার্ট নির্মাণ	তানজিমার খোলা	যাতায়াতের সুবিধার জন্য	জানুয়ারী- জুন, ২০২০	যথাযথ প্রক্রিয়া অনুসরণ করে	ইউপি/ উপজেলা পরিষদ	৩,০০,০০০	জরুরী
১০.	ঘোনার পাড়া জনাব সৈয়দ আকবরের বাড়ির নিকট কালভার্ট নির্মাণ	কালভার্ট নির্মাণ	ঘোনার পাড়া	যাতায়াতের সুবিধার জন্য	জানুয়ারী- জুন, ২০২০	যথাযথ প্রক্রিয়া অনুসরণ করে	ইউপি/ উপজেলা পরিষদ	৭,০০,০০০	
১১.	রজৈকাকাটা থাইংখালী আরাকান রোডের নিকট কালভার্ট নির্মাণ (৫ * ১৮)	কালভার্ট নির্মাণ	থাইংখালী	যাতায়াতের সুবিধার জন্য	জানুয়ারী- জুন, ২০২০	যথাযথ প্রক্রিয়া অনুসরণ করে	ইউপি/ উপজেলা পরিষদ	২,০০,০০০	
১২.	পালংখালী ইউনিয়ন পরিষদ থেকে চোরাখোলা ব্রীজ পর্যন্ত ২টি ব্রীজসহ ব্রীক সলিং- ২ কি.মি. (৮ * ১৮, ৫ * ১৮)	ব্রীজসহ ব্রীক সলিং	পালংখালী	যাতায়াতের সুবিধার জন্য	জানুয়ারী- ডিসেম্বর, ২০২০	যথাযথ প্রক্রিয়া অনুসরণ করে	ইউপি/ উপজেলা পরিষদ	১,০০,০০,০০০	
১৩.	গোনারপাড়া আরাকান সড়ক থেকে গোনারপাড়া মসজিদ পর্যন্ত ব্রীজসহ রাস্তা ব্রীক সলিং- ১ কি.মি (৮ * ১৮)	ব্রীজসহ রাস্তা ব্রীক সলিং	গোনারপাড়া	যাতায়াতের সুবিধার জন্য	জানুয়ারী- ডিসেম্বর, ২০২০	যথাযথ প্রক্রিয়া অনুসরণ করে	ইউপি/ উপজেলা পরিষদ	৫০,০০,০০০	
১৪.	আরাকান সড়ক থেকে রজৈকাকাটা মসজিদ পর্যন্ত ব্রীজ নির্মাণ (৪ * ১৮) ও রাস্তা মেরামত (০.৫ কি.মি.)	ব্রীজ নির্মাণ ও রাস্তা মেরামত	রজৈকাকাটা	যাতায়াতের সুবিধার জন্য	জানুয়ারী- ডিসেম্বর, ২০২০	যথাযথ প্রক্রিয়া অনুসরণ করে	ইউপি/ উপজেলা পরিষদ	২০,০০,০০০	

১৫.	বজল আহমেদের বাড়ি থেকে গজঘোনা মসজিদ পর্যন্ত ২টি ব্রীজ নির্মাণ (৪ * ১৮, ৬ * ১৮) ও ব্রীক সলিং ০.৫ কি.মি.)	ব্রীজ নির্মাণ ও ব্রীক সলিং	গজঘোনা	যাতায়াতের সুবিধার জন্য	জানুয়ারী-ডিসেম্বর, ২০২০	যথাযথ প্রক্রিয়া অনুসরণ করে	ইউপি/ উপজেলা পরিষদ	১৫,০০,০০০	
১৬.	ডাক্তার সেকান্দারের বাড়ি থেকে থাইংখালি উচ্চ বিদ্যালয় পর্যন্ত ব্রীজ নির্মাণ (৮ * ১৮) ও ব্রীক সলিং (১.৫ কি.মি.)	ব্রীজ নির্মাণ ও ব্রীক সলিং	থাইংখালি	যাতায়াতের সুবিধার জন্য	জানুয়ারী-ডিসেম্বর, ২০২০	যথাযথ প্রক্রিয়া অনুসরণ করে	ইউপি/ উপজেলা পরিষদ	৩০,০০,০০০	

ইউনিয়ন : পালংখালী ইউনিয়ন									
ওয়ার্ড : ৫ নং									
ক্রমিক নং	প্রকল্পের নাম	প্রকল্প/কাজের ধরন	গ্রাম/পাড়ার নাম	কেন করবে	কখন করবে	কিভাবে করবে	কে সমন্বয় করবে	আনুমানিক বাজেট	মন্তব্য
০১.	পন্ডিপাড়া ফরেস্ট অফিসের সামনে আরসিসি গাইডওয়াল নির্মাণ (৩০০ ফুট)	আরসিসি গাইডওয়াল নির্মাণ	পন্ডিপাড়া	১০০০ পরিবার যাতায়াতের সমস্যা কারণে	জানুয়ারী-মে, ২০২০	যথাযথ প্রক্রিয়া অনুসরণ করে	ইউপি/ উপজেলা পরিষদ	৫০,০০,০০০	
০২.	পুটিবনিয়া জামতলী আরাকান রোডে কালুমিএগা মিস্ত্রিও বাড়ির পাশ দিয়ে মিএগা হুজুরের বাড়ি পর্যন্ত উক্ত রাস্তায় ৩টি কালভার্ট, ড্রেন ও গাইডওয়াল (৫০০ ফুট) প্রয়োজন	কালভার্ট, গাইডওয়াল ও ড্রেন	পুটিবনিয়া, জামতলী	৫০০ পরিবার যাতায়াতের সুবিধার্থে	জানুয়ারী-মে, ২০২০	যথাযথ প্রক্রিয়া অনুসরণ করে	ইউপি/ উপজেলা পরিষদ	১৫,০০,০০০	
০৩.	থাইংখালী স্টেশন মসজিদ খালের পাড়ে ১০০ ফুট গাইডওয়াল,	গাইডওয়াল, ল্যাট্রিন, গভীর নলকূপ	থাইংখালী, ট্যাংখালী স্টেশন মসজিদ ও পন্ডিপাড়া	যাতায়াতের সমস্যা কারণে	জানুয়ারী-মে, ২০২০	যথাযথ প্রক্রিয়া অনুসরণ করে	ইউপি/ উপজেলা পরিষদ	২০,০০,০০০	

	উন্নতমানের ৫টি ল্যাট্রিন ও ১টি গভীর নলকূপ- ৪০০ ফুট								
০৪.	জামতলী মোজাহার মিঞা প্রকাশ কালো মৎস্য চাষের প্রজেক্টের পাশে কালভার্ট নির্মাণ- ১টি	কালভার্ট নির্মাণ	জামতলী	যাতায়াতের সমস্যা কারণে	জানুয়ারী- মে, ২০২০	যথাযথ প্রক্রিয়া অনুসরণ করে	ইউপি/ উপজেলা পরিষদ	২,০০,০০০	
০৫.	ইউনিয়ন পরিষদ হতে ছৈয়দ আলমের বাড়ি পর্যন্ত পাঁকা রাস্তা নির্মাণ (৫০০ ফুট)	পাঁকা রাস্তা নির্মাণ	হাকিমপাড়া	যাতায়াতের সমস্যা কারণে	জানুয়ারী- মে, ২০২০	যথাযথ প্রক্রিয়া অনুসরণ করে	ইউপি/ উপজেলা পরিষদ	৬,০০,০০০	
০৬.	আষাঢ় পাড়া ব্রীজ হতে আব্দুল গফুরের বাড়ির পাশ দিয়ে তাজব মুল্লোক সওদাগরের বাড়ি পর্যন্ত রাস্তা এইচবিবি করণ (৬০০ ফুট)	রাস্তা এইচবিবি করণ	আষাঢ় পাড়া	যাতায়াতের সমস্যা কারণে	জানুয়ারী- মে, ২০২০	যথাযথ প্রক্রিয়া অনুসরণ করে	ইউপি/ উপজেলা পরিষদ		
০৭.	গভীর নলকূপ স্থাপন- ১৫০টি	গভীর নলকূপ	নেং ওয়ার্ডে	বিশুদ্ধ খাবার পানি সরবরাহ	জানুয়ারী- ডিসেম্বর, ২০২০	যথাযথ প্রক্রিয়া অনুসরণ করে	ইউপি/ উপজেলা পরিষদ	২,২৫,০০,০০০	
০৮.	করই বুনিয়ার ছরার নিকট কালভার্ট নির্মাণ (১৮ *৭ * ১২)	কালভার্ট নির্মাণ	করই বুনিয়া	যাতায়াতের সুবিধার জন্য	জানুয়ারী- ডিসেম্বর, ২০২০	যথাযথ প্রক্রিয়া অনুসরণ করে	ইউপি/ উপজেলা পরিষদ	৬,০০,০০০	
০৯.	হাকিমপাড়া ছিকন ছরা ব্রীজ নির্মাণ করতে হবে	ব্রীজ নির্মাণ	হাকিমপাড়া	যাতায়াতের সুবিধার জন্য	জানুয়ারী- ডিসেম্বর, ২০২০	যথাযথ প্রক্রিয়া অনুসরণ করে	ইউপি/ উপজেলা পরিষদ	৫,০০,০০০	
১০.	হাকিমপাড়া জনাব নুরুল বাড়ির নিকট কালভার্ট নির্মাণ	কালভার্ট নির্মাণ	হাকিমপাড়া	যাতায়াতের সুবিধার জন্য	জানুয়ারী- ডিসেম্বর, ২০২০	যথাযথ প্রক্রিয়া অনুসরণ করে	ইউপি/ উপজেলা পরিষদ	৪০,০০০	
১১.	শফিউল্লাহ কাটা হয়ে হাফিজ	ফ্লাট সলিং /এইচবিবি	শফিউল্লাহ কাটা	যাতায়াতের সুবিধার জন্য	জানুয়ারী- ডিসেম্বর, ২০২০	যথাযথ প্রক্রিয়া	ইউপি/ উপজেলা পরিষদ	১৮,০০,০০০	

	আব্দুল্লাহের বাড়ি পর্যন্ত রাস্তা ফ্লাট সলিং (১ কি.মি.)					অনুসরণ করে			
১২.	পুটিবনিয়া কবরস্থান থেকে হাফেজ আব্দুল্লাহের বাড়ি পর্যন্ত রাস্তা ফ্লাট সলিং (১২০০ ফুট)	ফ্লাট সলিং /এইচবিবি	পুটিবনিয়া	যাতায়াতের সুবিধার জন্য	জানুয়ারী- জুন, ২০২০	যথাযথ প্রক্রিয়া অনুসরণ করে	ইউপি/ উপজেলা পরিষদ	১৮,০০,০০০	
১৩.	জামতলী কবরস্থান থেকে মিয়া হোসেনের বাড়ি পর্যন্ত রাস্তা ফ্লাট সলিং (১০০০ ফুট)	ফ্লাট সলিং /এইচবিবি	জামতলী	যাতায়াতের সুবিধার জন্য	জানুয়ারী- জুন, ২০২০	যথাযথ প্রক্রিয়া অনুসরণ করে	ইউপি/ উপজেলা পরিষদ	২০,০০,০০০	
১৪.	হাকিমপাড়া আলমের বাড়ি হতে নুরুল আমিন মেম্বারের বাড়ির পাশের চিকনছরা খাল পর্যন্ত ব্রীজসহ রাস্তা ফ্লাট সলিং (১০০০ ফুট)	ব্রীজসহ রাস্তা ফ্লাট সলিং	হাকিমপাড়া	যাতায়াতের সুবিধার জন্য	জানুয়ারী- জুন, ২০২০	যথাযথ প্রক্রিয়া অনুসরণ করে	ইউপি/ উপজেলা পরিষদ	১২,০০,০০০	
১৫.	হাকিমপাড়া আলী মিয়ার বাড়ি থেকে দরবেশ আলীর বাড়ি পর্যন্ত ড্রেন নির্মাণ (১০০০০ ফুট)	ড্রেন নির্মাণ	হাকিমপাড়া	পানি নিষ্কাশনের জন্য	জানুয়ারী- ডিসেম্বর, ২০২০	যথাযথ প্রক্রিয়া অনুসরণ করে	ইউপি/ উপজেলা পরিষদ	৫,০০,০০০	
১৬.	করইবনিয়ার ছরা হতে আব্দুল খালেকের বাড়ি পর্যন্ত গাইডওয়াল নির্মাণ	গাইডওয়াল নির্মাণ	গাইডওয়াল নির্মাণ	যাতায়াতের সুবিধার জন্য	জানুয়ারী- জুন, ২০২০	যথাযথ প্রক্রিয়া অনুসরণ করে	ইউপি/ উপজেলা পরিষদ	১৫,০০,০০০	জব্বুরী

ওয়ার্ড : ৬ নং									
ক্রমিক নং	প্রকল্পের নাম	প্রকল্প/কাজের ধরন	গ্রাম/পাড়ার নাম	কেন করবে	কখন করবে	কিভাবে করবে	কে সমন্বয় করবে	আনুমানিক বাজেট	মন্তব্য
০১.	চাঁদের খোলা মাহমুদ আলী মাস্টারের ঘোনা হতে চাঁদের খোলা খাল পর্যন্ত ড্রেন নির্মাণ (৫০০ মিটার)	ড্রেন নির্মাণ	চাঁদের খোলা	পানি নিষ্কাশনের জন্য	জানুয়ারী- ডিসেম্বর, ২০২০	যথাযথ প্রক্রিয়া অনুসরণ করে	ইউপি/ উপজেলা পরিষদ	৫,০০,০০০	জরুরী
০২.	তেলখোলা বাজার হতে চাঁদের খোলা মসজিদ পর্যন্ত রাস্তায় মাটি ভরাট ও ব্রীক সলিং (২.৫ কি:মি:)	রাস্তায় মাটি ভরাট ও ব্রীক সলিং/ এইচবিবি	তেলখোলা	যাতায়াতের সমস্যা কারণে	জানুয়ারী- ডিসেম্বর, ২০২০	যথাযথ প্রক্রিয়া অনুসরণ করে	ইউপি/ উপজেলা পরিষদ	২,৫০,০০০	
০৩.	তেলখোলা আইকে চাকমার বাড়ি হতে বায়তুশ শরফ মসজিদ সংলগ্ন রাস্তায় ব্রীক সলিং (১ কি:মি:)	রাস্তা সলিং/ এইচবিবি	তেলখোলা	যাতায়াতের সমস্যা কারণে	জানুয়ারী- ডিসেম্বর, ২০২০	যথাযথ প্রক্রিয়া অনুসরণ করে	ইউপি/ উপজেলা পরিষদ	৫,০০,০০০	
০৪.	তেলখোলা মাইজ্যাবিল এলাকায় ব্রীক নির্মাণ	ব্রীক নির্মাণ	মাইজ্যাবিল থাইংখালী খালের উপর	যাতায়াতের সমস্যা কারণে	জানুয়ারী- ডিসেম্বর, ২০২০	যথাযথ প্রক্রিয়া অনুসরণ করে	ইউপি/ উপজেলা পরিষদ	৬৫,০০,০০০	
০৫.	তেলখোলা বাজার হতে জনাব মংফু অং এর বাড়ি পর্যন্ত রাস্তা ২ ফুট উচুসহ ব্রীক সলিং (৩ কি.মি.)	ব্রীক সলিং/ এইচবিবি	তেলখোলা	যাতায়াতের সুবিধার জন্য	জানুয়ারী- ডিসেম্বর, ২০২০	যথাযথ প্রক্রিয়া অনুসরণ করে	ইউপি/ উপজেলা পরিষদ	৩০,০০,০০০	
০৬.	বটতলী কবির মেম্বারের বাড়ি হতে মোশারখোলা মাজিদ মেম্বারের বাড়ি পর্যন্ত রাস্তা ২ ফুট উচুসহ ব্রীক সলিং (২ কি.মি.)	ব্রীক সলিং/ এইচবিবি	বটতলী	যাতায়াতের সুবিধার জন্য	জানুয়ারী- ডিসেম্বর, ২০২০	যথাযথ প্রক্রিয়া অনুসরণ করে	ইউপি/ উপজেলা পরিষদ	২০,০০,০০০	
০৭.	মোশারখোলা চিতাখোলা থেকে বটতলী মন্দির পর্যন্ত	ব্রীক সলিং	মোশারখোলা	যাতায়াতের সুবিধার জন্য	জানুয়ারী- ডিসেম্বর, ২০২০	যথাযথ প্রক্রিয়া অনুসরণ করে	ইউপি/ উপজেলা পরিষদ	২৪,০০,০০০	

	রাস্তা ২ ফুট উচুসহ ব্রীক সলিং (২ কি.মি.)								
০৮.	তেলখোলা জনাব পিয়ার আলীর বাড়ি থেকে বটতলী ক্যাম্প পর্যন্ত রাস্তা ২ ফুট উচুসহ ব্রীক সলিং (২ কি.মি.)	ব্রীক সলিং	তেলখোলা	যাতায়াতের সুবিধার জন্য	জানুয়ারী-ডিসেম্বর, ২০২০	যথাযথ প্রক্রিয়া অনুসরণ করে	ইউপি/ উপজেলা পরিষদ	১৮,০০,০০০	
০৯.	তেলখালী মানিক মেম্বারের দোকান থেকে চিতাখোলা পর্যন্ত রাস্তা ২ ফুট উচুসহ ব্রীক সলিং (২ কি.মি.)	ব্রীক সলিং	তেলখালী	যাতায়াতের সুবিধার জন্য	জানুয়ারী-ডিসেম্বর, ২০২০	যথাযথ প্রক্রিয়া অনুসরণ করে	ইউপি/ উপজেলা পরিষদ	৭,২০,০০০	
১০.	তেলখোলা শ্বশান খালে কালভার্ট নির্মাণ (২৫ * ১০)	কালভার্ট নির্মাণ	তেলখালী	যাতায়াতের সুবিধার জন্য	জানুয়ারী-ডিসেম্বর, ২০২০	যথাযথ প্রক্রিয়া অনুসরণ করে	ইউপি/ উপজেলা পরিষদ	১০,০০,০০০	
১১.	তেলখোলা জনাব আলী আহসানের বাড়ির নিকট কালভার্ট নির্মাণ	কালভার্ট নির্মাণ	তেলখালী	যাতায়াতের সুবিধার জন্য	জানুয়ারী-ডিসেম্বর, ২০২০	যথাযথ প্রক্রিয়া অনুসরণ করে	ইউপি/ উপজেলা পরিষদ	২,৪০,০০০	
১২.	তেলখোলা জনাব নিয়ামং এর বাড়ির নিকট কালভার্ট নির্মাণ	কালভার্ট নির্মাণ	তেলখোলা	যাতায়াতের সুবিধার জন্য	জানুয়ারী-ডিসেম্বর, ২০২০	যথাযথ প্রক্রিয়া অনুসরণ করে	ইউপি/ উপজেলা পরিষদ	১,৪০,০০০	
১৩.	তেলখোলা জনাব করিম আহমদের বাড়ির নিকট কালভার্ট নির্মাণ	কালভার্ট নির্মাণ	তেলখোলা	যাতায়াতের সুবিধার জন্য	জানুয়ারী-ডিসেম্বর, ২০২০	যথাযথ প্রক্রিয়া অনুসরণ করে	ইউপি/ উপজেলা পরিষদ	১,৪০,০০০	
১৪.	মোচারখোলা জনাব হাজারার বাড়ির নিকট কালভার্ট নির্মাণ- ২টি	কালভার্ট নির্মাণ	মোচারখোলা	যাতায়াতের সুবিধার জন্য	জানুয়ারী-ডিসেম্বর, ২০২০	যথাযথ প্রক্রিয়া অনুসরণ করে	ইউপি/ উপজেলা পরিষদ	১,৪০,০০০	
১৫.	মোচারখোলা হাজী নূরুজ্জামানের দোকান এর নিকট কালভার্ট নির্মাণ- ২টি	কালভার্ট নির্মাণ	মোচারখোলা	যাতায়াতের সুবিধার জন্য	জানুয়ারী-ডিসেম্বর, ২০২০	যথাযথ প্রক্রিয়া অনুসরণ করে	ইউপি/ উপজেলা পরিষদ	১,৪০,০০০	

ইউনিয়ন : পালংখালী ইউনিয়ন									
ওয়ার্ড : ৭ নং									
ক্রমিক নং	প্রকল্পের নাম	প্রকল্প/কাজের ধরন	গ্রাম/পাড়ার নাম	কেন করবে	কখন করবে	কিভাবে করবে	কে সম্বয় করবে	আনুমানিক বাজেট	মন্তব্য
০১.	খেদার খোলা মসজিদ হতে আবু নূরের বাড়ি পর্যন্ত রাস্তা সলিং (দৈর্ঘ্য-৭০০ ফুট, প্রস্থ- ৮ফুট)	রাস্তা সলিং	খেদার খোলা	যাতায়াতের সমস্যা কারণে	জানুয়ারী- ডিসেম্বর, ২০২০	যথাযথ প্রক্রিয়া অনুসরণ করে	ইউপি/ উপজেলা পরিষদ	৩,০০,০০০	
০২.	গয়ালমারা তেতুল গাছ থেকে কবির হোছনের বাড়ি পর্যন্ত রাস্তা সলিং (দৈর্ঘ্য- ১৫০০ ফুট, প্রস্থ- ৮ফুট)	রাস্তা সলিং	গয়ালমারা	যাতায়াতের সমস্যা কারণে	জানুয়ারী- ডিসেম্বর, ২০২০	যথাযথ প্রক্রিয়া অনুসরণ করে	ইউপি/ উপজেলা পরিষদ	১২,০০,০০০	
০৩.	নূর হোছনের বাড়ি হতে আমিনের বাড়ি পর্যন্ত রাস্তা সলিং (দৈর্ঘ্য- ৩০০ ফুট, প্রস্থ- ৭ফুট)	রাস্তা সলিং	প: পালংখালী	যাতায়াতের সমস্যা কারণে	জানুয়ারী- ডিসেম্বর, ২০২০	যথাযথ প্রক্রিয়া অনুসরণ করে	ইউপি/ উপজেলা পরিষদ	৩,০০,০০০	
০৪.	ফুটবল খেলার মাঠে যাওয়ার জন্য কালভাট নির্মাণ (দৈর্ঘ্য-১৩০ ফুট, প্রস্থ- ৮ফুট)	কালভাট	প: পালংখালী	যাতায়াতের সমস্যা কারণে	জানুয়ারী- ডিসেম্বর, ২০২০	যথাযথ প্রক্রিয়া অনুসরণ করে	ইউপি/ উপজেলা পরিষদ	৬,০০,০০০	
০৫.	ফুটবল খেলার মাঠ হতে আব্দুর শুকুরের বাড়ি পর্যন্ত মাটির রাস্তা নির্মাণ (দৈর্ঘ্য-৭০০ ফুট, প্রস্থ- ৭ফুট)	মাটির রাস্তা	প: পালংখালী	যাতায়াতের সমস্যা কারণে	জানুয়ারী- ডিসেম্বর, ২০২০	যথাযথ প্রক্রিয়া অনুসরণ করে	ইউপি/ উপজেলা পরিষদ	৩,০০,০০০	
০৬.	ফুটবল খেলার মাঠ হতে চোখালীর খাল পর্যন্ত	মাটির রাস্তা	প: পালংখালী	যাতায়াতের সমস্যা কারণে	জানুয়ারী- ডিসেম্বর, ২০২০	যথাযথ প্রক্রিয়া অনুসরণ করে	ইউপি/ উপজেলা পরিষদ	১২,০০,০০০	

	মাটির রাস্তা নির্মাণ (দৈর্ঘ্য- ১৮০০ ফুট, প্রস্থ- ৭ফুট)								
০৭.	তজার ব্রীজ হতে যাকরিয়া মাদ্রাসা পর্যন্ত গাইডওয়াল নির্মাণ	গাইডওয়াল	প: পালংখালী	রাস্তা রক্ষার জন্য	জানুয়ারী- ডিসেম্বর, ২০২০	যথাযথ প্রক্রিয়া অনুসরণ করে	ইউপি/ উপজেলা পরিষদ	৩,০০,০০০	
০৮.	মেম্বারের বাড়ি হতে নুর মো: খলিফার বাড়ি পর্যন্ত গাইডওয়াল নির্মাণ	গাইডওয়াল	প: পালংখালী	রাস্তা রক্ষার জন্য	জানুয়ারী- ডিসেম্বর, ২০২০	যথাযথ প্রক্রিয়া অনুসরণ করে	ইউপি/ উপজেলা পরিষদ	৩,০০,০০০	
০৯.	মৌ: ফয়েজের বাড়ি হতে আব্দুল গফুরের খাল পর্যন্ত ড্রেন নির্মাণ	ড্রেন নির্মাণ	প: পালংখালী	পানি নিষ্কাশনের জন্য	জানুয়ারী- ডিসেম্বর, ২০২০	যথাযথ প্রক্রিয়া অনুসরণ করে	ইউপি/ উপজেলা পরিষদ	১০,০০,০০০	
১০.	প: কেন্দ্রীয় জামে মসজিদ হতে নুরুল হুদা মেম্বারের বাড়ি পর্যন্ত মাটির রাস্তা নির্মাণ	মাটির রাস্তা	পূর্ব পালংখালী	যাতায়াতের সমস্যা কারণে	জানুয়ারী- ডিসেম্বর, ২০২০	যথাযথ প্রক্রিয়া অনুসরণ করে	ইউপি/ উপজেলা পরিষদ	১২,০০,০০০	জরুরী
১১.	গুন্যারপাড়া কবরস্থান থেকে জনাব মোস্তাকের বাড়ি পর্যন্ত রাস্তায় মাটির কাজ করতে হবে (২ কি.মি.)	মাটির কাজ	গুন্যারপাড়া	যাতায়াতের সমস্যা কারণে	জানুয়ারী- ডিসেম্বর, ২০২০	যথাযথ প্রক্রিয়া অনুসরণ করে	ইউপি/ উপজেলা পরিষদ	৯,৬০,০০০	
১২.	আরাকান সড়কের পূর্ব পাশ হতে নুরুল আলমের বাড়ি দিয়ে মোহাম্মদ আলীর বাড়ি পর্যন্ত রাস্তায় মাটির কাজ করতে হবে (২ কি.মি.)	মাটির কাজ	আরাকান সড়ক	যাতায়াতের সমস্যা কারণে	জানুয়ারী- ডিসেম্বর, ২০২০	যথাযথ প্রক্রিয়া অনুসরণ করে	ইউপি/ উপজেলা পরিষদ	৯,৬০,০০০	
১৩.	জনাব হাফেজ আলীর বাড়ি থেকে জাফরের	মাটির কাজ	জাফরের বাড়ি	যাতায়াতের সমস্যা কারণে	জানুয়ারী- ডিসেম্বর, ২০২০	যথাযথ প্রক্রিয়া অনুসরণ করে	ইউপি/ উপজেলা পরিষদ	৯,৬০,০০০	

	বাড়ি পর্যন্ত রাস্তায় মাটির কাজ করতে হবে (২ কি.মি.)								
১৪.	পশ্চিম পালংখালী জনাব সোলেমানের বাড়ি থেকে জনাব আব্দুর হকের বাড়ি পর্যন্ত রাস্তায় মাটির কাজ করতে হবে (১/২ কি.মি.)	মাটির কাজ	পশ্চিম পালংখালী	যাতায়াতের সমস্যা কারণে	জানুয়ারী- ডিসেম্বর, ২০২০	যথাযথ প্রক্রিয়া অনুসরণ করে	ইউপি/ উপজেলা পরিষদ	৫,৭৬,০০০	

ইউনিয়ন : পালংখালী ইউনিয়ন									
ওয়ার্ড : ৮ নং									
ক্রমিক নং	প্রকল্পের নাম	প্রকল্প/কাজের ধরন	গ্রাম/পাড়ার নাম	কেন করবে	কখন করবে	কিভাবে করবে	কে সমন্বয় করবে	আনুমানিক বাজেট	মন্তব্য
০১.	বোচার ঘোনা নুরুল আলমের বাড়ি হতে আলিমের বাড়ি পর্যন্ত ড্রেন সংস্কার (৭০০ ফুট)	ড্রেন সংস্কার	বোচার ঘোনা	পানি নিষ্কাশনের জন্য	জানুয়ারী- আগস্ট, ২০২০	যথাযথ প্রক্রিয়া অনুসরণ করে	ইউপি/ উপজেলা পরিষদ	১,৫০,০০০	
০২.	মাইজ্যাঘোনা বাবুল সা: হতে ময়দার গুদাম পর্যন্ত ড্রেন সংস্কার (১০০০ ফুট)	ড্রেন সংস্কার	মাইজ্যাঘোনা	পানি নিষ্কাশনের জন্য	জানুয়ারী- আগস্ট, ২০২০	যথাযথ প্রক্রিয়া অনুসরণ করে	ইউপি/ উপজেলা পরিষদ	২,২০,০০০	
০৩.	কোনাপাড়া আলী হোছন বাড়ি হতে সোলাইম মেসারের বাড়ি পর্যন্ত ড্রেন সংস্কার (১০০০ ফুট)	ড্রেন সংস্কার	কোনাপাড়া	পানি নিষ্কাশনের জন্য	জানুয়ারী- আগস্ট, ২০২০	যথাযথ প্রক্রিয়া অনুসরণ করে	ইউপি/ উপজেলা পরিষদ	২,১০,০০০	
০৪.	নলবুনিয়া মসজিদ থেকে ফারির বিল নুরানী মাদ্রাসা পর্যন্ত রাস্তায় মাটির কাজ করতে হবে (১কি.মি.)	মাটির কাজ	পশ্চিম পালংখালী	যাতায়াতের সমস্যা কারণে	জানুয়ারী- ডিসেম্বর, ২০২০	যথাযথ প্রক্রিয়া অনুসরণ করে	ইউপি/ উপজেলা পরিষদ	৪,৮০,০০০	

০৫.	নলবুনিয়া থেকে ওলিয়াবাদ কুনারপাড়া মসজিদ পর্যন্ত রাস্তায় মাটির কাজ করতে হবে (১.৫ কি.মি.)	মাটির কাজ	নলবুনিয়া	যাতায়াতের সমস্যা কারণে	জানুয়ারী-ডিসেম্বর, ২০২০	যথাযথ প্রক্রিয়া অনুসরণ করে	ইউপি/ উপজেলা পরিষদ	১০,০০,০০০	
০৬.	হাকিম আলীর বাড়ি থেকে বোচার ঘোনা পর্যন্ত রাস্তা নির্মাণ (১ কি.মি.)	রাস্তা নির্মাণ	বোচার ঘোনা	যাতায়াতের সমস্যা কারণে	জানুয়ারী-ডিসেম্বর, ২০২০	যথাযথ প্রক্রিয়া অনুসরণ করে	ইউপি/ উপজেলা পরিষদ	১০,০০,০০০	
০৭.	নলবুনিয়া জনাব জলিলের বাড়ি থেকে নুরুল ইসলাম চৌকিদারের বাড়ি পর্যন্ত রাস্তা মেরামত ও নির্মাণ (১.৫ কি.মি.)	রাস্তা মেরামত ও নির্মাণ	নলবুনিয়া	যাতায়াতের সমস্যা কারণে	জানুয়ারী-ডিসেম্বর, ২০২০	যথাযথ প্রক্রিয়া অনুসরণ করে	ইউপি/ উপজেলা পরিষদ	১১,০০,০০০	
০৮.	ইলবুনিয়া জরাঘোনা থেকে জনাব তাহেরের বাড়ি পর্যন্ত রাস্তা মেরামত ও নির্মাণ (১/২ কি.মি.)	রাস্তা মেরামত ও নির্মাণ	নলবুনিয়া	যাতায়াতের সমস্যা কারণে	জানুয়ারী-ডিসেম্বর, ২০২০	যথাযথ প্রক্রিয়া অনুসরণ করে	ইউপি/ উপজেলা পরিষদ	৮,০০,০০০	
০৯.	ফারির বিল শাহেদি আলমের দোকান থেকে জনাব মস্তাকের বাড়ি পর্যন্ত রাস্তা মেরামত ও নির্মাণ (৬০০ ফুট)	রাস্তা মেরামত ও নির্মাণ	ফারির বিল	যাতায়াতের সমস্যা কারণে	জানুয়ারী-ডিসেম্বর, ২০২০	যথাযথ প্রক্রিয়া অনুসরণ করে	ইউপি/ উপজেলা পরিষদ	৫,৭৬,০০০	
১০.	বটতলী স্টেশন হতে নলবুনিয়া বাজরি হয়ে আলিম মাদ্রাসা পর্যন্ত রাস্তা মেরামত ও নির্মাণ (৩ কি.মি.)	রাস্তা মেরামত ও নির্মাণ	বটতলী স্টেশন	যাতায়াতের সমস্যা কারণে	জানুয়ারী-ডিসেম্বর, ২০২০	যথাযথ প্রক্রিয়া অনুসরণ করে	ইউপি/ উপজেলা পরিষদ	১৪,৪০,০০০	

ইউনিয়ন : পালংখালী ইউনিয়ন									
ওয়ার্ড : ৯ নং									
ক্রমিক নং	প্রকল্পের নাম	প্রকল্প/কাজের ধরন	গ্রাম/পাড়ার নাম	কেন করবে	কখন করবে	কিভাবে করবে	কে সমন্বয় করবে	আনুমানিক বাজেট	মন্তব্য
০১.	পূর্ব ফারির বিল কামালের কাঁকড়া কল হতে উত্তর ও পশ্চিম আনজুমান হতে মো: হোছনের দোকান পর্যন্ত গাইডওয়াল নির্মাণ (২ কি:মি:)	গাইডওয়াল	আনজুমান পাড়া	রাস্তা টিকসই এর জন্য	জানুয়ারী- জুন, ২০২০	যথাযথ প্রক্রিয়া অনুসরণ করে	ইউপি/ উপজেলা পরিষদ	১,৭০,০০০	
০২.	বটতলী বাজার হতে উত্তরে আলতাজ মিয়া বাড়ি পর্যন্ত ড্রেন নির্মাণ (৭০০ ফুট)	ড্রেন নির্মাণ	পূর্ব ফারির বিল বটতলী	পানি নিষ্কাশনের জন্য	জানুয়ারী- জুন, ২০২০	যথাযথ প্রক্রিয়া অনুসরণ করে	ইউপি/ উপজেলা পরিষদ	৮,০০,০০০	
০৩.	পূর্ব ফারির বিল ছৈয়দ নুরের বাড়ি হতে পশ্চিমে আব্দু শুকুরের বাড়ি পর্যন্ত গাইডওয়াল (৪০০ ফুট)	গাইডওয়াল	পূর্ব ফারির বিল বটতলী	রাস্তা টিকসই এর জন্য	জানুয়ারী- জুন, ২০২০	যথাযথ প্রক্রিয়া অনুসরণ করে	ইউপি/ উপজেলা পরিষদ	৪,৮০,০০০	
০৪.	পূর্ব ফারির বিল চৌধুরী পাড়া দক্ষিণে বেড়িবাঁধ নির্মাণ (১ কিঃমিঃ)	বেড়িবাঁধ	পূর্ব ফারির বিল বটতলী	রাস্তা টিকসই এর জন্য	জানুয়ারী- জুন, ২০২০	যথাযথ প্রক্রিয়া অনুসরণ করে	ইউপি/ উপজেলা পরিষদ	৬,০০,০০০	জবুরী
০৫.	করাচি পাড়া আনজুমান সড়ক হতে উত্তরে আলী হোছনের বাড়ির রাস্তার দুই পাশে গাইডওয়ালের উপর স্লাপ দিয়ে রাস্তা নির্মাণ	রাস্তা সলিং	পূর্ব ফারির বিল	রাস্তা টিকসই এর জন্য	জানুয়ারী- জুন, ২০২০	যথাযথ প্রক্রিয়া অনুসরণ করে	ইউপি/ উপজেলা পরিষদ	১৪,০০,০০০	
০৬.	পূর্ব ফারির বিল আনজুমান সড়ক হতে দক্ষিণে সিকদারের বাড়ি পর্যন্ত ড্রেন নির্মাণ	ড্রেন নির্মাণ	পূর্ব ফারির বিল	পানি নিষ্কাশনের জন্য	জানুয়ারী- জুন, ২০২০	যথাযথ প্রক্রিয়া অনুসরণ করে	ইউপি/ উপজেলা পরিষদ	৮,০০,০০০	
০৭.	পূর্ব ফারির বিল মো: ইসমাইলের বাড়ি হতে উত্তরে আনজুমান সড়ক পর্যন্ত গাইডওয়াল নির্মাণ	গাইডওয়াল নির্মাণ	পূর্ব ফারির বিল	রাস্তা রক্ষা করার জন্য	জানুয়ারী- জুন, ২০২০	যথাযথ প্রক্রিয়া অনুসরণ করে	ইউপি/ উপজেলা পরিষদ	৭,০০,০০০	

০৮.	আনজুমান পাড়া মো: হোছনের দোকানের সামনে হতে উত্তরে মসজিদ পর্যন্ত নালা খনন	নালা খনন	আনজুমান পাড়া	পানি নিষ্কাশনের জন্য	জানুয়ারী- জুন, ২০২০	যথাযথ প্রক্রিয়া অনুসরণ করে	ইউপি/ উপজেলা পরিষদ	৩,০০,০০০	জরুরী
০৯.	আনজুমান পাড়া কবরস্থান সংস্কার	কবরস্থান সংস্কার	আনজুমান পাড়া	জনগনের সুবিধার্থে	জানুয়ারী- মে, ২০২০	যথাযথ প্রক্রিয়া অনুসরণ করে	ইউপি/ উপজেলা পরিষদ	৫,০০,০০০	
১০.	পূর্ব ফারির বিল চৌধুরী পাড়া রাস্তার দুইপাশে গাইডওয়াল নির্মাণ	গাইডওয়াল	পূর্ব ফারির বিল	রাস্তা রক্ষা করার জন্য	জানুয়ারী- মে, ২০২০	যথাযথ প্রক্রিয়া অনুসরণ করে	ইউপি/ উপজেলা পরিষদ	৮,০০,০০০	
১১.	পূর্ব ফারির বিল হাজী এয়াকুব আলীর মসজিদ হতে পশ্চিমে মৃত নুরুল ইসলামের বাড়ি পর্যন্ত ড্রেন নির্মাণ	ড্রেন নির্মাণ	পূর্ব ফারির বিল	পানি নিষ্কাশনের জন্য	জানুয়ারী- মে, ২০২০	যথাযথ প্রক্রিয়া অনুসরণ করে	ইউপি/ উপজেলা পরিষদ	৫,০০,০০০	
১২.	বটতলী স্টেশন হতে জনাব মকবুল মাস্টারের বাড়ি পর্যন্ত ড্রেন পুন:খনন (৫০০ ফুট) ও নির্মাণ (৩৫০ ফুট)	ড্রেন নির্মাণ ও পুন:খনন	বটতলী স্টেশন	পানি নিষ্কাশনের জন্য	জানুয়ারী- মে, ২০২০	যথাযথ প্রক্রিয়া অনুসরণ করে	ইউপি/ উপজেলা পরিষদ	২,০০,০০০	
১৩.	জনাব এজাহারের বাড়ি হতে ইব্রাহিমের বাড়ি পর্যন্ত ড্রেন নির্মাণ (৫০০ ফুট)	ড্রেন নির্মাণ	৯নং ওয়ার্ডে	পানি নিষ্কাশনের জন্য	জানুয়ারী- মে, ২০২০	যথাযথ প্রক্রিয়া অনুসরণ করে	ইউপি/ উপজেলা পরিষদ	৫,০০,০০০	
১৪.	হেলাল মেম্বারের বাড়ি থেকে মৃত রশিদ মেম্বারের বাড়ি হয়ে নুরুল ইসলামের বাড়ি পর্যন্ত ব্রীক সলিং (১ কি.মি.)	ব্রীক সলিং	হেলাল মেম্বারের বাড়ি	যাতায়াতের সমস্যা কারণে	জানুয়ারী- ডিসেম্বর, ২০২০	যথাযথ প্রক্রিয়া অনুসরণ করে	ইউপি/ উপজেলা পরিষদ	৪,৮০,০০০	
১৫.	চৌধুরীপাড়া মকবুল আহম্মেদেও বাড়ি থেকে আবুল হোসেনের বাড়ি হয়ে আনোয়ার হোসেনের বাড়ি পর্যন্ত ব্রীক সলিং (১ কি.মি.)	ব্রীক সলিং	চৌধুরীপাড়া	যাতায়াতের সমস্যা কারণে	জানুয়ারী- ডিসেম্বর, ২০২০	যথাযথ প্রক্রিয়া অনুসরণ করে	ইউপি/ উপজেলা পরিষদ	৪,৮০,০০০	
১৬.	আবুল ফয়েজের বাড়ি হতে আব্দুল আজিজের বাড়ি পর্যন্ত ব্রীক সলিং (০.৫ কি.মি.)	ব্রীক সলিং	আবুল ফয়েজের বাড়ি	যাতায়াতের সমস্যা কারণে	জানুয়ারী- ডিসেম্বর, ২০২০	যথাযথ প্রক্রিয়া অনুসরণ করে	ইউপি/ উপজেলা পরিষদ	২,৪০,০০০	
১৭.	আঞ্জুমান গোনাপাড়া মৃত কাশেম বলির বাড়ি থেকে সালামত উল্লাহ	মাটির কাজ ও রাস্তা এইচবিবিকরণ	বটতলী স্টেশন	যাতায়াতের সমস্যা কারণে	জানুয়ারী- ডিসেম্বর, ২০২০	যথাযথ প্রক্রিয়া অনুসরণ করে	ইউপি/ উপজেলা পরিষদ	৪,৮০,০০০	

	বাড়ি পর্যন্ত মাটির কাজ ও রাস্তা এইচবিবিকরণ (১ কি.মি.)								
১৮.	সোনা মিয়ার বাড়ির উত্তর পাশ হতে আব্দুল মোভালেবের বাড়ি পর্যন্ত রাস্তা ব্রীক সলিং (০.৫ কি.মি.)	ব্রীক সলিং	সোনা মিয়ার বাড়ি	যাতায়াতের সমস্যা কারণে	জানুয়ারী-ডিসেম্বর, ২০২০	যথাযথ প্রক্রিয়া অনুসরণ করে	ইউপি/ উপজেলা পরিষদ	২,৪০,০০০	
১৯.	গফুর মিস্ত্রির বাড়ির প: পাশ থেকে কামাল মাস্টারের বাড়ি পর্যন্ত রাস্তা ব্রীক সলিং (০.৫ কি.মি.)	ব্রীক সলিং	কামাল মাস্টারের বাড়ি	যাতায়াতের সমস্যা কারণে	জানুয়ারী-ডিসেম্বর, ২০২০	যথাযথ প্রক্রিয়া অনুসরণ করে	ইউপি/ উপজেলা পরিষদ	২,৪০,০০০	
২০.	ফারীর বিল পূর্ব পাড় সুলতান আহম্মেদের বাড়ি থেকে মৃত শহর মুল্লুকের বাড়ির দ: পাশ পর্যন্ত রাস্তা ব্রীক সলিং (০.৫ কি.মি.)	ব্রীক সলিং	ফারীর বিল	যাতায়াতের সমস্যা কারণে	জানুয়ারী-ডিসেম্বর, ২০২০	যথাযথ প্রক্রিয়া অনুসরণ করে	ইউপি/ উপজেলা পরিষদ	২,৪০,০০০	
২১.	পূর্ব পাড়ি লম্বা বিল মসজিদ থেকে আজগর আলীর বাড়ি হয়ে নুর আলমের বাড়ির প: পাশ পর্যন্ত রাস্তা ব্রীক সলিং (১ কি.মি.)	ব্রীক সলিং	পূর্ব পাড়ি লম্বা বিল	যাতায়াতের সমস্যা কারণে	জানুয়ারী-ডিসেম্বর, ২০২০	যথাযথ প্রক্রিয়া অনুসরণ করে	ইউপি/ উপজেলা পরিষদ	৪,৮০,০০০	
২২.	পূর্ব পাড়ি বিল চৌধুরীপাড়া মকবুল আহম্মদের বাড়ি হতে হাজী আনোয়ার হোসেনের বাড়ি হয়ে মৃত মকবুল হোসেনের বাড়ি পর্যন্ত রাস্তা ব্রীক সলিং (৮০০ ফুট)	ব্রীক সলিং	পূর্ব পাড়ি বিল চৌধুরীপাড়া	যাতায়াতের সমস্যা কারণে	জানুয়ারী-ডিসেম্বর, ২০২০	যথাযথ প্রক্রিয়া অনুসরণ করে	ইউপি/ উপজেলা পরিষদ	৪,৮০,০০০	
২৩.	আবুল কালামের বাড়ি হতে রমিজ মিয়ার বাড়ি হয়ে আব্দুল শুক্কুরের বাড়ি পর্যন্ত রাস্তা ব্রীক সলিং (০.৫ কি.মি.)	ব্রীক সলিং	আবুল কালামের বাড়ি	যাতায়াতের সমস্যা কারণে	জানুয়ারী-ডিসেম্বর, ২০২০	যথাযথ প্রক্রিয়া অনুসরণ করে	ইউপি/ উপজেলা পরিষদ	২,৪০,০০০	
২৪.	নাসের এর ফার্মের নিকট কালভার্ট নির্মাণ	কালভার্ট নির্মাণ	চৌধুরীপাড়া	যাতায়াতের সমস্যা কারণে	জানুয়ারী-ডিসেম্বর, ২০২০	যথাযথ প্রক্রিয়া অনুসরণ করে	ইউপি/ উপজেলা পরিষদ	২,৫০,০০০	
২৫.	আনজুমান পাড়া জনাব গফুর সরদারের বাড়ির	কালভার্ট নির্মাণ	আনজুমান পাড়া	যাতায়াতের সমস্যা কারণে	জানুয়ারী-ডিসেম্বর, ২০২০	যথাযথ প্রক্রিয়া অনুসরণ করে	ইউপি/ উপজেলা পরিষদ	২,৫০,০০০	

	নিকট কালভার্ট নির্মাণ								
২৬.	পূর্ব পাড়ের বিল জনাব সৈয়দ নূর এর বাড়ির নিকট কালভার্ট নির্মাণ	কালভার্ট নির্মাণ	পূর্ব পাড়ের বিল	যাতায়াতের সমস্যা কারণে	জানুয়ারী- ডিসেম্বর, ২০২০	যথাযথ প্রক্রিয়া অনুসরণ করে	ইউপি/ উপজেলা পরিষদ	২,৫০,০০০	

### ঝুঁকি হ্রাস কর্ম-পরিকল্পনা (অকাঠামোগত)

পালংখালী ইউনিয়ন দুর্যোগ ব্যবস্থাপনা কমিটির সদস্যদের দুর্যোগ ঝুঁকি হ্রাস ও দুর্যোগ সচেতনতা বাড়াতে সুপারিশ সমূহ (ইউডিএমসি সদস্যদের সুপারিশের ভিত্তিতে) :

১। খোলা জায়গায় বাজারে / হাটে প্রচারণার জন্য সচেতনতা বাড়াতে মহড়া, আলোচনা সভা (প্রজেক্টরের মাধ্যমে) আয়োজন করে স্থানীয় জনগনকে উদ্বুদ্ধ করা যেতে পারে। (৩ টি বাজার : বালুখালী, পালংখালী ও থাইংখালী বাজার)

বাজেটঃ ১২০,০০০/- টাকা

২। স্কুল, কলেজ, মাদ্রাসা পর্যায়ে ছাত্র ছাত্রীদের দুর্যোগ বিষয়ে সচেতনতা বাড়াতে প্রজেক্টরের মাধ্যমে ডকুমেন্টারী ভিডিও দেখানো ও লিফলেট বিতরণ।

বাজেটঃ ১৮০,০০০/- টাকা

৩। ইমামদের নিয়ে সমাবেশ করা বা প্রশিক্ষণ দেওয়া যাতে পরবর্তীতে ইমামরা নিজ নিজ মসজিদে দুর্যোগ বিষয়ে সচেতনতামূলক বক্তব্য উপস্থাপন করতে পারে।

বাজেটঃ ৪০,০০০/- টাকা

৪। মহিলাদের সম্পৃক্ত করে তাদের সাথে উঠান বৈঠকের মাধ্যমে দুর্যোগ ঝুঁকি হ্রাস সচেতনতা বাড়ানো যেতে পারে।

বাজেটঃ ২০০,০০০/- টাকা

৫। এছাড়াও সচেতনতা বাড়াতে র্যালি, রোড শো করা যেতে পারে।

বাজেটঃ ১০০,০০০/- টাকা

## অধ্যায় - ৪ : সিআরএ হালনাগাদকরনের সমস্যা ও সুপারিশসমূহ

### ৪.১. ওয়ার্ড পর্যায়ে সিআরএ হালনাগাদকরনের সময় প্রতিবন্ধকতাসমূহ :

সিআরএ একটি অংশগ্রহণ মূলক প্রক্রিয়া যার মাধ্যমে কমিউনিটি ভিত্তিক দুর্যোগ ঝুঁকি হ্রাসকরণ কর্মসূচীগুলো নির্বাচন করা হয়। ওয়ার্ড পর্যায়ে সিআরএ হালনাগাদকরনের সময় গুরুত্বপূর্ণ প্রতিবন্ধকতা সমূহ নিম্নে তুলে ধরা হলো -

- সিআরএ কার্যক্রমে তুলনামূলকভাবে নারীর অংশগ্রহণ কম ছিল
- সিআরএ সম্পাদন করার জন্য নির্ধারিত সময় কম ছিল
- এফজিডিতে অংশগ্রহণকারীরা অত্যধিক ব্যস্ত থাকায় তথ্য প্রদান সহজ ছিল না
- এক কমিউনিটি থেকে অন্য কমিউনিটিতে যোগাযোগ ব্যবস্থা সহজ ছিল না
- কিছু কিছু ক্ষেত্রে কমিউনিটির জনগোষ্ঠী তাদের নিজেদের প্রয়োজনগুলো অনুধাবন করতে না পারা
- ওয়ার্ড সদস্য ও অন্যান্য অংশগ্রহণকারীদের একই বিষয়ে একাধিকবার তথ্য প্রদান করায় পুনঃ রায় তথ্য প্রদানে কম উৎসাহিত বোধ করা।

### ৪.২. সিআরএ এর মাধ্যমে প্রাপ্ত তথ্যের সম্ভাব্য ব্যবহার :

- কমিউনিটিকে তাদের বিপদাপন্নতা ও সক্ষমতা সম্পর্কে সংবেদনশীল করা
- UDMC এটিকে একটি কর্মনির্দেশনা হিসাবে ব্যবহার করতে পারবে
- আরআরএপি ইউনিয়ন বাৎসরিক কর্মপরিকল্পনায় অন্তর্ভুক্ত করা
- আরআরএপি উপজেলা বাৎসরিক কর্মপরিকল্পনায় অন্তর্ভুক্ত করা
- দুর্যোগ ও অন্যান্য ঝুঁকি হ্রাসকরণে ওভার ল্যাপিং কমিয়ে আনা।

## অধ্যায় - ৫ : উপসংহার

### ৫.১. উপসংহারঃ

পালংখালী ইউনিয়নের সিআরএ হালনাগাদকরণের পরিকল্পনা মূলত স্থানীয় জনগোষ্ঠীকে দুর্যোগের পূর্ব প্রস্তুতিতে দক্ষ করে তোলা, স্থানীয় সমস্যাগুলি চিহ্নিত করে সমাধানের মাধ্যমে দুর্যোগের ঝুঁকি কমানো, দুর্যোগ মোকাবেলায় দক্ষ করা, এবং দুর্যোগ পরবর্তী সময়ে ক্ষয়-ক্ষতি কাটিয়ে উঠে দ্রুততম সময়ে পূর্বের অবস্থায় ফিরিয়ে আনার উপর গুরুত্ব আরোপ করে। এই পরিকল্পনার সঠিক বাস্তবায়ন এই এলাকার জনগোষ্ঠীর দুর্যোগ ও অন্যান্য ঝুঁকিহ্রাস করে জীবন মানের উন্নয়নে অত্যন্ত গুরুত্বপূর্ণ ভূমিকা রাখবে।

## সংযুক্তিসমূহ :

### ৬. সিআরএ হালনাগাদকরনের সময়সূচি

ডিসেম্বর ২০১৯। ডিসেম্বর ০৫ তারিখ হতে ১০ ডিসেম্বর পর্যন্ত মাঠ পর্যায়ে তথ্য সংগ্রহ এবং ১০ ডিসেম্বর হতে ১৭ ডিসেম্বর পর্যন্ত রিপোর্ট লিখা ও প্রয়োজনীয় সংযোজন-বিয়োজন শেষে সিআরএ টি প্রস্তুত করা হয়েছে।

### ৭. সিআরএ হালনাগাদকরণে সহায়তাকারী দল

ক্রমিক নং	নাম	সিআরএ তে দায়িত্ব	পদবী	মন্তব্য
১	এম খায়রুল বাসার	টিম লিডার	প্রকল্প কর্মকর্তা - প্রশিক্ষণ	
২	আব্দুল জলিল	সহায়ক	স্বেচ্ছাসেবক	
৩	অর্থি দে	সহায়ক	স্বেচ্ছাসেবক	
৪	জেসমিন আকতার	সহায়ক	স্বেচ্ছাসেবক	
৫	নুরুল আবছার	সহায়ক	স্বেচ্ছাসেবক	
৬	রাজু জুলিয়াস হালদার	সহায়ক	স্বেচ্ছাসেবক	

### ৮. অংশগ্রহনকারীদের তালিকা

সিআরএ এবং আরআরএপি হালনাগাদকরণে ওয়ার্ড পর্যায়ে মোট পাঁচ (০৪) টি ফোকাস গ্রুপ ডিসকাশন (এফজিডি) করা হয়েছে। উক্ত এফজিডিগুলোতে মোট অংশগ্রহনকারীদের সংখ্যা হলো ৪৭ জন।

এফজিডি - ১ : ২ ও ৩ নং ওয়ার্ড। মোট অংশগ্রহনকারী ১২ জন

এফজিডি - ২ : ৪, ৫ ও ৬ নং ওয়ার্ড। মোট অংশগ্রহনকারী ১৪ জন

এফজিডি - ৩ : ৭, ৮ ও ৯ নং ওয়ার্ড। মোট অংশগ্রহনকারী ১৬ জন

এফজিডি - ৪ : ১ নং ওয়ার্ড। মোট অংশগ্রহনকারী ৫ জন

### ৯.১. ইউনিয়ন দুর্যোগ ব্যবস্থাপনা কমিটির তালিকা (পৃষ্ঠা - ১)



বিছমিল্লাহির রাহমানির রাহীম  
গণপ্রজাতন্ত্রী বাংলাদেশ সরকার  
নেং পালংখালী ইউনিয়ন পরিষদ

ডাকঘরঃ বালুখালী, উপজেলাঃ উখিয়া, জেলাঃ ককসবাজার।

চেয়ারম্যানঃ এম. গফুর উদ্দিন চৌধুরী

মোবাইল: 01819 035876, 01817-267143

সূত্রঃ

তারিখঃ ০৭/৭/২০

হালনাগাদ ইউনিয়ন দুর্যোগ ব্যবস্থাপনা কমিটি



ক্রমং	নাম	বিভাগ	পদবী	মোবাইল নং	মন্তব্য
০১	এম. গফুর উদ্দিন চৌধুরী	চেয়ারম্যান পালংখালী ইউপি	সভাপতি	০১৮১৯-০৩৫৮৭৬	
০২	জনাবা পারভীন আক্তার	সদস্য ১,২,৩	সদস্য	০১৮৫২-৫৮৫১২৮	
০৩	" রিজিয়া বেগম	সদস্য ৪,৫,৬	সদস্য	০১৮৩০-১০৭৯৯৪	
০৪	" রাশেদা বেগম	সদস্য ৭,৮,৯	সদস্য	০১৮১৬-৪৬৩০১০	
০৫	জনাব নুরুল আবছার চৌধুরী	সদস্য-০১	সদস্য	০১৮১৫-৬৭৪৩৬৫	
০৬	" বকতার আহামদ	" ০২	সদস্য	০১৬৩৪-৯৬৮৬১০	
০৭	" মোজাফফর আহমদ	" ০৩	সদস্য	০১৮১১-৫৪৫৯১৮	
০৮	" জয়নাল আবেদীন	" ০৪	সদস্য	০১৮২৯-৬৯২৮০৫	
০৯	" নুরুল আমিন	" ০৫	সদস্য	০১৮১৮-৩৯৮২২৫	
১০	" তোফাইল আহামদ	" ০৬	সদস্য	০১৮২৪-৫০২১৩২	
১১	" নুরুল হক	" ০৭	সদস্য	০১৮১৫-৬২১৫১৮	
১২	" কামাল হোসাইন	" ০৮	সদস্য	০১৮১৭-৭৬৪৪৭৯	
১৩	" সোলতান আহামদ	" ০৯	সদস্য	০১৮৩৮-৫০১৬১২	
১৪	"আজারুল ইসলাম সেলিম	ইউনিয়ন ডুমি কর্মকর্তা	সদস্য	০১৮১১-২৭৪৬৪৬	
১৫	" মোঃ জাহের উদ্দিন	উপসহকারী কৃষি কর্মকর্তা	সদস্য	০১৮১৯-০৮৩৮৬৬	
১৬	মোঃ ছৈয়দ আলম	বিআরডিবি মাঠ পরিদর্শক	সদস্য	০১৮১৫-৯৫৪৮৪৮	
১৭	" ডাঃ সাইফুল ইসলাম	উপসহকারী কমিউনিটি মেডিকেল অফিসার	সদস্য	০১৮৪২-৯৫৮৪৯৩	
১৮	" মাঃ ফরিদ আহমদ	প্রঃশিঃ তেলখোলা সঃপ্রাঃ বিদ্যালয়	সদস্য	০১৮১৯-০৮৭৩৬১	
১৯	" শামসুন নাহার	ইউনিয়ন সমাজকর্মী	সদস্য	০১৮১২-৪৩২২৭৮	
২০	" আনজুমান আরা বেগম	মহিলা প্রতিনিধি	সদস্য	০১৮১৫-১১৯৭৬২	
২১	" জান্নে আলম	সিপিপি	সদস্য	০১৮১২-৯৪৪১০২	
২২	" আবুল আলা হেলালী	রেডক্রিসেন্ট প্রতিনিধি	সদস্য	০১৮১১-৩৬৪৯৭৭	
২৩	" মোহাম্মদ তোহা	এনজিও রিক প্রতিনিধি	সদস্য	০১৮১৯-৯৭৪৫৪৬	
২৪	" ফজল করিম	প্রতিবন্ধি সংগঠন সভাপতি	সদস্য	০১৮৪০-৬৩১৭২০	
২৫	"ফজল করিম	কৃষিজবি প্রতিনিধি	সদস্য	০১৮৩১-৮৫৮২২১	
২৬	" আনোয়ার হোসাইন	জেলে প্রতিনিধি	সদস্য	০১৮১৩-৫৭৮৭০৭	



বিছমিল্লাহির রাহমানির রাহীম  
গণপ্রজাতন্ত্রী বাংলাদেশ সরকার  
৫নং পালংখালী ইউনিয়ন পরিষদ

ডাকঘর: বালুখালী, উপজেলা: উখিয়া, জেলা: ককসবাজার।


চেয়ারম্যান: এম. গফুর উদ্দিন চৌধুরী

মোবাইল: 01819-035876, 01817-267143



তারিখ:.....

ক্রঃনং	নাম	পদবী	কমিটিতে পদবী	মোবাইল নং	মন্তব্য
২৭	" ডা: আব্বাস উদ্দিন	গন্যমান্য	সদস্য	০১৮১৯-৩৬৩৭৪৫	
২৮	" এস.এম ইসহাক চৌঃ	মুক্তিযোদ্ধা	সদস্য	০১৮২২-৭৪৮৮৪৮	
২৯	" রোকসানা বেগম	সহ: শিক্ষক থাইংখালী উ:বি:	সদস্য	০১৮৩১-১৮৪২৩১	
৩০	" আবুল কাশেম	প্রাণি সম্পদ প্রতিনিধি (ডিএফএ)	সদস্য	০১৮১৪-১০৯৩৯৪	
৩১	" মৌ: ইউনুছ আরমান	ইমাম হাকিমপাড়া জামে মসজিদ	সদস্য	০১৮১৫-৫৪২৫৪০	
৩২	" মৌঃ দিল মোহাম্মদ	ধর্মীয় নেতা	সদস্য	০১৮৬৪-৩৪৩১৩৪	
৩৩	" আব্দুস সত্তার	আনসার ভিডিপি ইউনিয়ন টিমলিডার	সদস্য	০১৮২০-১০৭৮৯৯	
৩৪	" ডাঃ ছিদ্দিক আহমদ	সেচ্ছা সেবক	সদস্য	০১৮১৬-০৩০৮৪১	
৩৫	" কামরুদ্দিন মুকুল	শি: থাইংখালী উচ্চ বি: ও সাধা:স: প্রেস ক্লাব উখিয়া	সদস্য	০১৮৪২-২৯৬২১৪	
৩৬	" সোলতান আহমদ	সেচ্ছা সেবক	সদস্য	০১৮১৭-৩৫৩৫৮৭	
৩৭	" মৌঃ রশিদ মিয়া	ঐ	সদস্য	০১৮১৭-২৪৮১২৮	
৩৮	" জিয়াউল হক বাপ্পি	উদ্যোক্তা ইউডিসি	সদস্য	০১৮১৫-৮৫৮৮৪১	
৩৯	" আবু সুফিয়ান	সচিব	সদস্য সচিব	০১৮১৩-০৩৮৩৩৮	

  
০৭/১১/১৯  
এম. গফুর উদ্দিন চৌধুরী  
চেয়ারম্যান  
৫নং পালংখালী ইউনিয়ন পরিষদ  
উখিয়া, ককসবাজার।

গণপ্রজাতন্ত্রী বাংলাদেশ সরকার  
উপজেলা নিবাহী অফিসারের কার্যালয়  
(দুর্যোগ ব্যবস্থাপনা ও ত্রাণ শাখা)  
উখিয়া, কক্সবাজার।  
[www.ukhiacoxsbazar.gov.bd](http://www.ukhiacoxsbazar.gov.bd)

স্মারক নংঃ- ৫১.০১.২২৯৪.০০০.৪১.২০১৯-৭৩৮

তারিখঃ ১৮/১১/২০১৯ খ্রিঃ।

বিষয়ঃ ইউনিয়ন পর্যায়ে স্থানীয় জনগোষ্ঠীর ঝুঁকি বিশ্লেষণ হালনাগাদ এর প্রয়োজনীয় সহযোগিতা প্রসঙ্গে।

উপর্যুক্ত বিষয়ের আলোকে আপনার সদয় অবগতি ও সার্বিক সহযোগিতার জন্য জানানো যাচ্ছে যে, জাতিসংঘ উন্নয়ন কর্মসূচী (ইউএনডিপি) অর্থায়নে একশনএইড বাংলাদেশ বাস্তবায়নে উপজেলা ও ইউনিয়ন দুর্যোগ ব্যবস্থাপনা কমিটির দক্ষতা ও সক্ষমতা বৃদ্ধিকরণের লক্ষ্যে কার্যক্রম পরিচালনা করে আসছে। ইতোপূর্বে অন্যান্য সংস্থা ইউনিয়ন পরিষদসমূহকে সাথে নিয়ে ইউনিয়ন পর্যায়ে স্থানীয় জনগোষ্ঠীর ঝুঁকি বিশ্লেষণ কার্যক্রম সম্পন্ন করেছে এবং ঝুঁকি বিশ্লেষণ এর ভিত্তিতে প্রতিবেদনও প্রস্তুত করেছে। একশনএইড বাংলাদেশ তার কার্যক্রমের অংশ হিসেবে উখিয়া উপজেলাধীন রত্নাপালং, রাজাপালং ও পালংখালী ইউনিয়নের পূর্বে সম্পন্ন হওয়া ইউনিয়ন পর্যায়ে স্থানীয় জনগোষ্ঠীর ঝুঁকি বিশ্লেষণ হালনাগাদকরণের প্রস্তুতি গ্রহন করেছে।

অতএব, ইউনিয়ন পর্যায়ে স্থানীয় জনগোষ্ঠীর ঝুঁকি বিশ্লেষণ হালনাগাদ এর সার্বিক সহযোগিতা প্রদান করার জন্য অনুরোধ করা হলো।

প্রাপকঃ

.....

চেয়ারম্যান


২নং রত্নাপালং/৪নং রাজাপালং/৫নং পালংখালী ইউনিয়ন পরিষদ  
উখিয়া, কক্সবাজার।

স্মারক নংঃ- ৫১.০১.২২৯৪.০০০.৪১.২০১৯-৭৩৮

তারিখঃ ১৮/১১/২০১৯ খ্রিঃ

অনুলিপিঃ

- ১। জেলা প্রশাসক, কক্সবাজার।
- ২। চেয়ারম্যান, উপজেলা পরিষদ, উখিয়া, কক্সবাজার।
- ৩। জেলা ত্রাণ ও পুনর্বাসন কর্মকর্তা, কক্সবাজার।
- ৪। অফিস নথি।

  
(মোঃ নিকারুজ্জামান)  
উপজেলা নিবাহী অফিসার  
উখিয়া, কক্সবাজার।  
ফোনঃ ০৩৪২৭-৫৬০০১



ছবি : ৪, ৫ ও ৬ নং ওয়ার্ডের এফজিডি



ছবি : ২ ও ৩ নং ওয়ার্ডের এফজিডি

সিআরএ হালনাগাদকরণে সহযোগিতায় :



**act:onaïd**