



ইউনিয়ন দুর্যোগ ব্যবস্থাপনা পরিকল্পনা

সেপ্টেম্বর, ২০১৯



২ নং রত্নাপালং ইউনিয়ন পরিষদ, উখিয়া, কক্সবাজার

সূচিপত্র

প্রথম অধ্যায় : প্রেক্ষাপট ও এলাকা পরিচিতি	৫
১.১. প্রেক্ষাপট :	৫
মানচিত্র - ০১ : রত্নাপালং ইউনিয়ন	৬
১.২. দুর্যোগ ব্যবস্থাপনা পরিকল্পনার উদ্দেশ্য :	৭
১.৩. দুর্যোগ ব্যবস্থাপনা পরিকল্পনার প্রয়োজনীয়তা :	৭
১.৪. ইউনিয়ন পর্যায়ে দুর্যোগ ব্যবস্থাপনা পরিকল্পনা তৈরির আইনগত ভিত্তি :	৭
১.৪.১. দুর্যোগ ব্যবস্থাপনা আইন, ২০১২	৭
১.৪.২. দুর্যোগ ব্যবস্থাপনার স্থায়ী আদেশাবলী, ২০১০	৮
১.৪.৩. ইউনিয়ন পরিষদ আইন, ২০০৯	৮
১.৫. এক নজরে ইউনিয়ন / ইউনিয়ন (প্রোফাইল) পরিচিতি :	৮
ছক - ০১ : এক নজরে ইউনিয়ন পরিচিতি	৮
দ্বিতীয় অধ্যায় : দুর্যোগ, আপদ ও ঝুঁকি	১০
২.১. রত্নাপালং ইউনিয়নের প্রধান আপদসমূহ:	১০
চিত্র - ০১ : দুর্যোগ বর্ষপঞ্জি	১০
তথ্য সূত্র : কক্সবাজার জেলা দুর্যোগ ব্যবস্থাপনা পরিকল্পনা, ২০১৪	১০
২.২. ঝুঁকি বিশ্লেষণ :	১০
ছক - ০২ : রত্নাপালং ইউনিয়নের ঝুঁকি বিশ্লেষণ	১১
২.৩. ঘূর্ণিঝড় আপদের জরুরী দৃশ্যপট :	১১
ছক - ০৩ : ১৯৬৫ সাল থেকে কক্সবাজার জেলার ঘূর্ণিঝড়ের ইতিহাস	১১
২.৪. ইউনিয়নের ওয়ার্ড ভিত্তিক সম্ভাব্য দৃশ্যপট	১২
ছক - ০৪ : রত্নাপালং ইউনিয়নের ওয়ার্ড ভিত্তিক সম্ভাব্য দৃশ্যপট	১২
মানচিত্র - ০২: ঝুঁকি ও সম্পদের মানচিত্র, রত্নাপালং ইউনিয়ন	১৪
তথ্য সূত্র : রত্নাপালং ইউনিয়ন পরিষদ	১৪
মানচিত্র - ০৩ : ওয়ার্ড নং ০১, রত্নাপালং	১৪
তথ্য সূত্র : রত্নাপালং ইউনিয়ন সি আর এ প্রতিবেদন, ২০১৯	১৪
মানচিত্র - ০৪ : ওয়ার্ড নং ০২, রত্নাপালং	১৫
তথ্য সূত্র : রত্নাপালং ইউনিয়ন সি আর এ প্রতিবেদন, ২০১৯	১৫
মানচিত্র - ০৫ : ওয়ার্ড নং ০৩, রত্নাপালং	১৫
তথ্য সূত্র : সি আর এ প্রতিবেদন, ২০১৯	১৫
মানচিত্র - ০৬ : ওয়ার্ড নং ০৪, রত্নাপালং	১৬
তথ্য সূত্র : সি আর এ প্রতিবেদন, ২০১৯	১৬
মানচিত্র - ০৭ : ওয়ার্ড নং ০৫, রত্নাপালং	১৬
তথ্য সূত্র : সি আর এ প্রতিবেদন, ২০১৯	১৬
মানচিত্র - ০৮ : ওয়ার্ড নং ০৬, রত্নাপালং	১৭
তথ্য সূত্র : সি আর এ প্রতিবেদন, ২০১৯	১৭
মানচিত্র - ০৯ : ওয়ার্ড নং ০৭, রত্নাপালং	১৭
তথ্য সূত্র : সি আর এ প্রতিবেদন, ২০১৯	১৭

মানচিত্র - ১০ : ওয়ার্ড নং ০৮, রত্নাপালং	তথ্য সূত্র : সি আর এ প্রতিবেদন, ২০১৯	১৮
মানচিত্র - ১১ : ওয়ার্ড নং ০৯, রত্নাপালং	তথ্য সূত্র : সি আর এ প্রতিবেদন, ২০১৯	১৮
তৃতীয় অধ্যায় : দুর্যোগে ঝুঁকি হ্রাস		১৯
৩.১. ঝুঁকির কারণসমূহ চিহ্নিতকরণ :		১৯
৩.১.১. ঘূর্ণিঝড়/জলোচ্ছাস		১৯
ছক - ০৫ : ঘূর্ণিঝড়/জলোচ্ছাস		১৯
৩.১.২. জলাবদ্ধতা		১৯
ছক - ০৬ : জলাবদ্ধতা		১৯
৩.১.৩. হঠাৎ বন্যা/আকস্মিক বন্যা		১৯
ছক - ০৭ : হঠাৎ বন্যা/আকস্মিক বন্যা		১৯
৩.২. ঝুঁকি নিরসনের উপায়সমূহ চিহ্নিতকরণ :		২০
৩.২.১. ঘূর্ণিঝড়/জলোচ্ছাস		২০
ছক - ০৮ : ঘূর্ণিঝড়/জলোচ্ছাস		২০
৩.২.২. জলাবদ্ধতা		২০
ছক - ০৯ : জলাবদ্ধতা		২০
৩.২.৩. হঠাৎ বন্যা/আকস্মিক বন্যা		২১
ছক - ১০ : হঠাৎ বন্যা/আকস্মিক বন্যা		২১
৩.২.৪. পাহাড় ধস		২১
ছক - ১১ : পাহাড় ধস		২১
৩.৩. দুর্যোগ ব্যবস্থাপনা কর্মপরিকল্পনা :		২১
ছক - ১২ : অগ্রাধিকার ভিত্তিতে দুর্যোগে ঝুঁকি হ্রাসের কর্ম-পরিকল্পনা :		২১
চতুর্থ অধ্যায় : জরুরী সাড়া প্রদান		২৬
৪.১. দায়িত্ব বন্টন :		২৬
ছক - ১৩ : আপদকালীন সময়ে দায়িত্ব পালনের ছক		২৬
৪.২. রত্নাপালং ইউনিয়নের সম্পদের ছক (যা দুর্যোগকালে ব্যবহৃত হতে পারে) :		৩০
ছক - ১৪ : রত্নাপালং ইউনিয়নের সম্পদের ছক		৩০
৪.৩. রত্নাপালং ইউনিয়নের ঘূর্ণিঝড় আশয়কেন্দ্রের তালিকা :		৩৩
ছক - ১৫ : রত্নাপালং ইউনিয়নের ঘূর্ণিঝড় আশয়কেন্দ্রের তালিকা		৩৩
ছক - ১৬ : অস্থায়ী জরুরী আশয়কেন্দ্র		৩৪
৪.৪. রত্নাপালং ইউনিয়নের বিভিন্ন হাট ও বাজারে অবস্থিত কয়েকটি পাইকারী ব্যবসায় প্রতিষ্ঠানের তালিকা		৩৫
ছক - ১৭ : রত্নাপালং ইউনিয়নের দোকানের তালিকা		৩৫

৪.৫. আপদকালীন তহবিল:	৩৫
পঞ্চম অধ্যায় : উদ্ধার ও পুনর্বাসন পরিকল্পনা	৩৬
৫.১. দুর্যোগ পরবর্তি উদ্ধার ও পুনর্বাসন এবং স্বাভাবিক ঝুঁকি হ্রাসমূলক কাজের সমন্বয় কমিটি গঠন	৩৬
ছক - ১৮ : রত্নাপালং ইউনিয়ন পরিষদ ওয়ার্ড ভিত্তিক সমন্বয় কমিটি গঠন	৩৬
৫.২. সমন্বয় ছক :	৩৭
ছক - ১৯ : দুর্যোগ ব্যবস্থাপনার সমন্বয় ছক	৩৭
সংযুক্তিসমূহ	৩৯
৬. সংযুক্তি ১.১ : ব্যক্তিগত সুরক্ষা এবং দুর্যোগ ব্যবস্থাপনা উপকরণ হস্তান্তর পত্র (পৃষ্ঠা-১)	৩৯
৭. সংযুক্তি ১.২ : ব্যক্তিগত সুরক্ষা এবং দুর্যোগ ব্যবস্থাপনা উপকরণ হস্তান্তর পত্র (পৃষ্ঠা-২)	৪০
৮. সংযুক্তি ০২ : দুর্যোগ ব্যবস্থাপনা পরিকল্পনা প্রণয়নের সিদ্ধান্ত	৪১
৯. সংযুক্তি ৩.১ : ইউনিয়ন দুর্যোগ ব্যবস্থাপনা কমিটির তালিকা (পৃষ্ঠা-১)	৪২
১০. সংযুক্তি ৩.২ : ইউনিয়ন দুর্যোগ ব্যবস্থাপনা কমিটির তালিকা (পৃষ্ঠা-২)	৪৩
১১. সংযুক্তি ৩.৩ : ইউনিয়ন দুর্যোগ ব্যবস্থাপনা কমিটির তালিকা (পৃষ্ঠা-৩)	৪৪
১২. সংযুক্তি ০৪ : সাইক্লোন সেন্টার ব্যবস্থাপনা কমিটির তালিকা	৪৫

প্রথম অধ্যায় : প্রেক্ষাপট ও এলাকা পরিচিতি

১.১. প্রেক্ষাপট :

রত্নাপালং ইউনিয়ন পরিষদ বাংলাদেশের কক্সবাজার জেলার উখিয়া উপজেলায় অবস্থিত। স্বনামধন্য ও প্রাকৃতিক সৌন্দর্যে ঘেরা এই ইউনিয়নটির প্রতিষ্ঠাকাল ১৯১৮। কক্সবাজার জেলা হতে প্রায় ২৭ কিঃ মিঃ দূরে বাংলাদেশ ও মায়ানমারের সীমান্ত ঘেষে প্রায় পাহাড়ী এলাকায় এর অবস্থান। এই ইউনিয়নের পূর্বে ঘুমধুম ইউনিয়ন, পশ্চিমে জালিয়াপালং ইউনিয়ন, উত্তরে হলদিয়াপালং ইউনিয়ন এবং দক্ষিণে রাজাপালং ইউনিয়ন। প্রাকৃতিক সম্পদে সমৃদ্ধ এই ইউনিয়নে ঘূর্ণিঝড়, অতিবৃষ্টি, আকস্মিক বন্যা, উপকূলীয় বন্যা, ভূমিধস, ভূগর্ভের পানি শুকিয়ে যাওয়া, ভূমিকম্প এবং সুনামী আপদ জনিত ঝুঁকি আছে। প্রায় প্রতিবছর কমপক্ষে একটি ঘূর্ণিঝড় এবং এর সাথে যুক্ত অতিবৃষ্টি, আকস্মিক বন্যা, উপকূলীয় বন্যা, ভূমিধস মোকাবিলা করে এই ইউনিয়নের মানুষ টিকে আছে। এসবের সাথে যুক্ত হয়েছে মায়ানমার থেকে বলপূর্বক বাস্তুচ্যুত মায়ানমার নাগরিক, যা ২০১৭ সালে চরম আকার ধারণ করে এবং এর প্রভাব প্রত্যক্ষ ভাবে এই ইউনিয়নের উপর পড়ছে।

বর্ণিত প্রেক্ষাপটে ইউনিয়ন দুর্যোগ ব্যবস্থাপনা কমিটি তাৎক্ষণিক সিদ্ধান্ত নিয়ে দায়িত্ব বন্টনের মাধ্যমে উক্ত আপদ জনিত দুর্যোগ মোকাবিলা করে থাকে। যা সময় সাপেক্ষ এবং দুর্যোগ ব্যবস্থাপনা কাজের জন্য যথেষ্ট পরিমাণে সহায়ক নয়। বিভিন্ন সমীক্ষা প্রতিবেদন এবং দুর্যোগ ব্যবস্থাপনা কমিটির দৈনন্দিন কাজের প্রেক্ষিতে উপরোক্ত আপদ সমূহ মোকাবিলায় রত্নাপালং ইউনিয়ন পরিষদের এই বিষয়ক সক্ষমতা বৃদ্ধির সুযোগ রয়েছে। একটি দুর্যোগ ব্যবস্থাপনা পরিকল্পনা এই ক্ষেত্রে সহায়ক ভূমিকা রাখতে পারে।

স্থানীয় সরকার প্রতিষ্ঠানের দুর্যোগ ব্যবস্থাপনা দক্ষতা উন্নয়নে বাংলাদেশ সরকারের দুর্যোগ ব্যবস্থাপনা ও ত্রাণ মন্ত্রণালয়ের দীর্ঘমেয়াদী পরিকল্পনার আলোকে এ বিষয়ে উদ্যোগ নেয়া হয়, যা দুর্যোগ ব্যবস্থাপনা আইন, ২০১২ এবং দুর্যোগের স্থায়ী আদেশাবলী, ২০১০ অনুযায়ী প্রণয়ন করার বিধান রয়েছে। ইউরোপিয়ান ইউনিয়ন হিউম্যানিটারিয়ান এইড এন্ড সিভিল প্রোটেকশন (ECHO) এর আর্থিক সহায়তায় জাতিসংঘ উন্নয়ন কর্মসূচী (ইউএনডিপি) এবং একশনএইড বাংলাদেশ এই কাজ বাস্তবায়ন করছে।

১.২. দুর্যোগ ব্যবস্থাপনা পরিকল্পনার উদ্দেশ্য :

দুর্যোগ ব্যবস্থাপনা পরিকল্পনা প্রণয়নের প্রধান উদ্দেশ্য হলো - নির্দিষ্ট দুর্যোগ সাড়াদানে নিজস্ব সম্পদ এবং সক্ষমতার আলোকে দ্রুত / সময়মত সঠিক সিদ্ধান্ত গ্রহণের মাধ্যমে জনগণের জীবন ও সম্পদ সম্ভাব্য ক্ষয়-ক্ষতির হাত থেকে রক্ষায় ইউনিয়ন পরিষদ এবং ইউনিয়ন পরিষদের দুর্যোগ ব্যবস্থাপনা কমিটিকে সহায়তা করা।

১.৩. দুর্যোগ ব্যবস্থাপনা পরিকল্পনার প্রয়োজনীয়তা :

যে কোন পরিকল্পনা একটি কাজকে সহজ ও সুন্দরভাবে সম্পন্ন করতে সহায়ক ভূমিকা পালন করে। একইভাবে দুর্যোগ ব্যবস্থাপনা পরিকল্পনা দুর্যোগের পূর্বে, দুর্যোগকালীন এবং দুর্যোগের পরে উদ্ধার ও পুনর্বাসন মূলক কাজ সঠিক সময়ে সঠিক ভাবে করতে সাহায্য করে। তাই যে কোন প্রতিষ্ঠানের একটি দুর্যোগ ব্যবস্থাপনা পরিকল্পনা থাকা জরুরী। প্রাথমিক স্থানীয় সরকার প্রতিষ্ঠান হিসেবে জনগণের জীবন ও সম্পদ রক্ষার কাজটি সফলভাবে করার জন্য ইউনিয়ন পরিষদের একটি দুর্যোগ ব্যবস্থাপনা পরিকল্পনা থাকা অত্যাবশ্যিক/ অত্যন্ত জরুরী। এই পরিকল্পনা সুনির্দিষ্টভাবে নিম্নোক্ত সুবিধা প্রদান করবে-

- দুর্যোগের স্থায়ী আদেশাবলী (এসওডি) অনুসারে সমন্বিত ও সময়মত দুর্যোগ সাড়াদান;
- সঠিক সময়ে স্থানান্তর (ইভাকুয়েশন), উদ্ধার এবং প্রাথমিক চিকিৎসা নিশ্চিত করা;
- স্থানান্তরের প্রয়োজনে স্থানীয় পর্যায়ে ব্যক্তিগত ও অসরকারি দালানকোঠা এবং যানবাহনের তালিকা প্রস্তুত করা এবং আপদকালীন সময়ে এ সকল স্থাপনা এবং যানবাহন ব্যবহারের ব্যবস্থা করা/ রিকুইজিশন নিশ্চিত করা;
- পর্যাপ্ত মানবিক সহায়তা মজুদ / বিকল্প পরিকল্পনা এবং সঠিক বন্টন নিশ্চিত করা;
- ঝুঁকিপূর্ণ এলাকা এবং অবকাঠামো চিহ্নিতকরণ;
- দ্রুত ক্ষতি নিরূপণ করা;
- সময়মত উদ্ধার পরিকল্পনা প্রস্তুত করতে সহায়তা করা;
- কার্যক্রম ও সম্পদসমূহ চিহ্নিত করা;
- ইউনিয়ন পরিষদের দুর্যোগ ব্যবস্থাপনা কমিটির (ইউডিএমসি) সদস্যদের দায়িত্ব ও কর্তব্য নির্ধারণ করা।

১.৪. ইউনিয়ন পর্যায়ে দুর্যোগ ব্যবস্থাপনা পরিকল্পনা তৈরির আইনগত ভিত্তি :

১.৪.১. দুর্যোগ ব্যবস্থাপনা আইন, ২০১২

দুর্যোগ ব্যবস্থাপনা আইন, ২০১২ এর ধারা ২০ এর উপধারা (২) অনুযায়ী ইউনিয়ন পর্যায়ে আপদকালীন পরিকল্পনা তৈরী / প্রস্তুত করার বিধান রয়েছে। (২) উপ-ধারা (১) এ বর্ণিত পরিকল্পনার সহিত সামঞ্জস্য রাখিয়া স্থানীয় দুর্যোগ ব্যবস্থাপনা কমিটিসমূহ স্ব স্ব এলাকা ও স্থানীয় আপদভিত্তিক স্থানীয় দুর্যোগ ব্যবস্থাপনা পরিকল্পনা প্রণয়ন করিবে।

১.৪.২. দুর্যোগ ব্যবস্থাপনার স্থায়ী আদেশাবলী, ২০১০

দুর্যোগ ব্যবস্থাপনার স্থায়ী আদেশাবলী (২০১০) অনুসারে ধারা ৩.৫.৪ এর উপধারা ৩.৫.৪.১.৯ অনুযায়ী দুর্যোগ ব্যবস্থাপনা পরিকল্পনা তৈরী / প্রস্তুত করার বিধান রয়েছে।

এসওডি ছাড়াও অন্যান্য আইনগত ভিত্তি

১.৪.৩. ইউনিয়ন পরিষদ আইন, ২০০৯

ইউনিয়ন পরিষদ আইন - ২০০৯ (ধারা ৭, ধারা ৪৫, ধারা ৪৭ এর ২য় তফশিল) অনুরূপ পরিকল্পনা তৈরী / প্রস্তুত করার বিধান রয়েছে।

১.৫. এক নজরে ইউনিয়ন / ইউনিয়ন (প্রোফাইল) পরিচিতি :

আপদকালীন পরিকল্পনার গভীরে প্রবেশের পূর্বে দেখে নেয়া যাক রত্নাপালং ইউনিয়নের সার্বিক চিত্র। এই ইউনিয়নের মোট জনসংখ্যা-২৮,০৬৬ জন প্রায় (সর্বশেষ আদমশুমারী ২০১১ অনুসারে)। এখানকার বেশীরভাগ জনগণ কৃষি ও শ্রমজীবী; এছাড়াও রয়েছে উল্লেখযোগ্য সংখ্যক মাঝারী ও ক্ষুদ্র ব্যবসায়ী। এখানে রয়েছে বিভিন্ন সরকারী বেসরকারী প্রতিষ্ঠান। এর মধ্যে শিক্ষা প্রতিষ্ঠানের সংখ্যাই বেশি। নীচের ছকে এক নজরে ইউনিয়ন পরিচিতি উপস্থাপন করা হলো।

ছক - ০১ : এক নজরে ইউনিয়ন পরিচিতি

আয়তন	২১.১৮ বর্গ কিঃমিঃ (৫,১০৮ একর)	ধর্মীয় প্রতিষ্ঠানঃ মসজিদ বৌদ্ধ মন্দির সাইক্লোন সেলটার	৫১ টি ৮ টি ৩ টি
গ্রাম	২০ টি	পেশাজীবীঃ কৃষিজীবী শ্রমজীবী ব্যবসায়ী অন্যান্য	৫২% ১৯% ১০% ১৯%
মৌজা	১ টি (রত্নাপালং)		
বাজার	২ টি		
বেড়িবাঁধ	নাই	যোগাযোগ ব্যবস্থাঃ কাঁচা রাস্তা আধা পাকা রাস্তা পাকা রাস্তা	৮৮ টি ৪১ টি ৫ টি
লোকসংখ্যা :	২৮,০৬৬ জন		
পুরুষ	১৩,৯১৫ জন		
মহিলা	১৪,১৫১ জন		
পরিবার সংখ্যা	৫,৪০৫ টি (পুরুষ প্রধান ৫,১২০ এবং মহিলা প্রধান ২৮৫ জন)	ঘরের অনুপাতঃ ঝুপড়ি কাঁচা আধা পাকা পাকা	৩৩.৯৬% ৫৯.২৮% ৪.৯৫% ১.৮১%
ভোটার সংখ্যা :	১৫,৩৯৭ জন		
পুরুষ	৭,৮৩৩ জন	মুক্তিযোদ্ধা	১২ জন

মহিলা	৭,৫৬৪ জন		
শিক্ষা প্রতিষ্ঠান :		বেসরকারী প্রতিষ্ঠান	৯ টি
সং প্রাঃ বিদ্যালয়	১২ টি	সরকারী ও অন্যান্য প্রতিষ্ঠানঃ	
উচ্চ বিদ্যালয়	২ টি	ইউনিয়ন পরিষদ	১ টি
নিম্ন মাধ্যমিক বিদ্যালয়	-	বিট অফিস	১ টি
কমিউনিটি প্রাঃ বিঃ / আনন্দ স্কুল	২৫ টি	ডাকঘর	১ টি
নুরানী/ এবতেদায়ী মাদ্রাসা	২ টি	কমিউনিটি ক্লিনিক	৪ টি
দাখিল মাদ্রাসা	২ টি	ইউনিয়ন স্বাস্থ্য কেন্দ্র	১ টি
আলিম মাদ্রাসা	২ টি	ব্যাংক	৩ টি
শিক্ষার হার	৫৩%		
কৃষক	৫২%		
বিপদাপন্ন জনগোষ্ঠী (সম্ভাব্য)ঃ	মহিলা	৫,৬৬০ জন	
	বয়স্ক মানুষ	১,৪০৩ জন	
	অতিদরিদ্র	১৪৬ জন	
	ভিজিএফ/ভিজিডি আওতাভুক্ত	৬৮৯ ও ২৯০ জন	

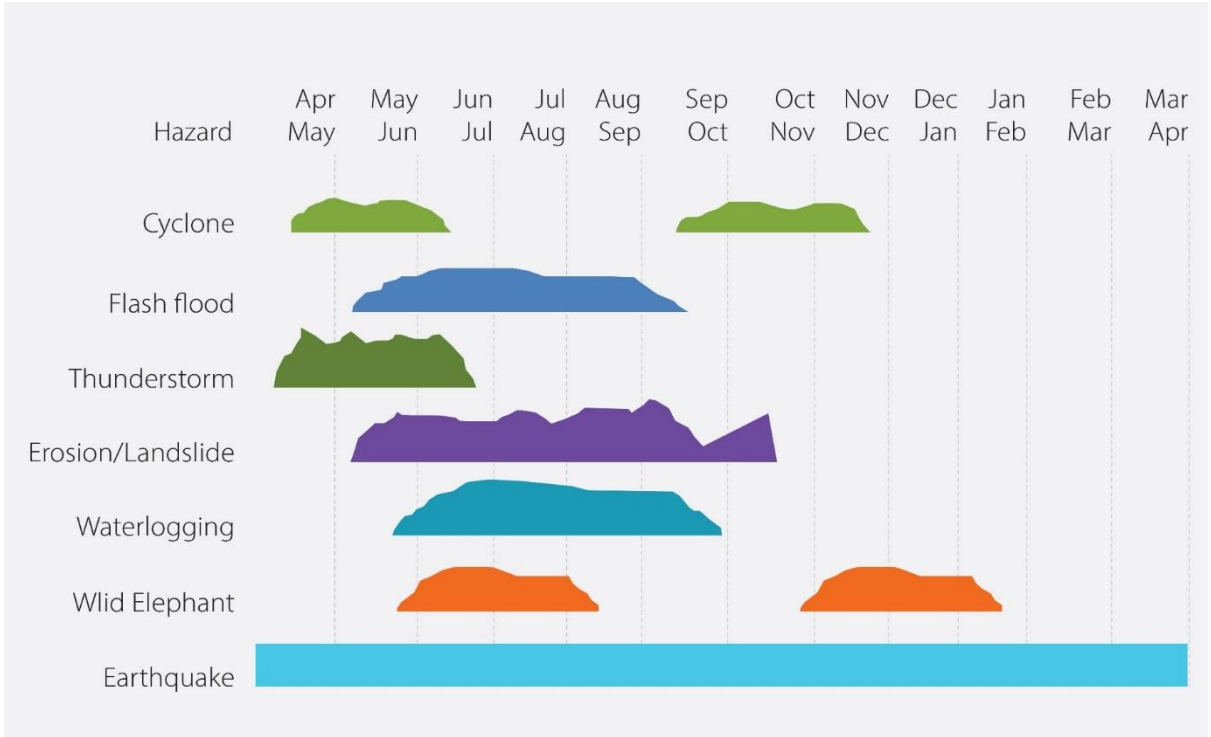
তথ্য সূত্র : ইউনিয়ন পরিষদ ডিজিটাল সেন্টার, রত্নাপালং

দ্বিতীয় অধ্যায় : দুর্যোগ, আপদ ও ঝুঁকি

২.১. রত্নাপালং ইউনিয়নের প্রধান আপদসমূহ:

১. ঘূর্ণিঝড়/জলোচ্ছাস
২. অতিবৃষ্টি
৩. জলাবদ্ধতা
৪. হঠাৎ বন্যা/আকস্মিক বন্যা
৫. স্বাভাবিক বন্যা
৬. ভূমিধস

দুর্যোগ বর্ষপঞ্জি



চিত্র - ০১ : দুর্যোগ বর্ষপঞ্জি

তথ্য সূত্র : কক্সবাজার জেলা দুর্যোগ ব্যবস্থাপনা পরিকল্পনা, ২০১৪

২.২. ঝুঁকি বিশ্লেষণ :

আপদের ঝুঁকি, প্রবনতা এবং ভয়াবহতা বিবেচনায় এই ইউনিয়নে ঘূর্ণিঝড় ও ঝড় কে প্রধান আপদ হিসেবে চিহ্নিত করা হয়েছে। দ্বিতীয় পর্যায়ের আপদ হিসেবে আছে অতিবৃষ্টিজনিত হঠাৎ বন্যা ও জলাবদ্ধতাকে; এবং তৃতীয় পর্যায়ের আপদ হিসেবে আছে স্বাভাবিক বন্যা এবং ভূমিধস। উল্লেখিত আপদজনিত ঝুঁকি বিশ্লেষণ হকে উপস্থাপন করা হলো।

ছক - ০২ : রত্নাপালং ইউনিয়নের ঝুঁকি বিশ্লেষণ

প্রভাব	৫. খুব বেশি			হঠাৎ বন্যা (স্থানীয়)	ঘূর্ণিঝড়, ঝড় (ব্যাপক)	
	৪. বেশি			ভূমিধস (স্থানীয়)	অতিবৃষ্টি, জলাবদ্ধতা	
	৩. সহনীয়				স্বাভাবিক বন্যা (ব্যাপক)	
	২. সামান্য					
	১. যৎ সামান্য					
		১. খুব কম সম্ভাবনা	২. ঘটতে/হতে পারে	৩. মাঝে মাঝে ঘটতে পারে	৪. প্রায়ই ঘটবে	৫. প্রতি বছর ঘটবে
সম্ভাবনা						
সম্ভাবনা: ১ = খুব কম সম্ভাবনা (ঘটনা ঘটার আনুমানিক ০-২০% সম্ভাবনা), ২ = ঘটতে /হতে পারে (২১-৪০%), ৩ = মাঝে মাঝে ঘটতে পারে (৪১-৬০%), ৪ = প্রায় ঘটবে (৬১-৮০%), ৫ = প্রতি বছর ঘটবে (৮১-১০০%)				প্রভাব: ১ = যৎ সামান্য (০-৫% পরিবার আক্রান্ত), ২ = সামান্য (০-১০% পরিবার আক্রান্ত), ৩ = সহনীয় (১০-২০% পরিবার আক্রান্ত), ৪ = বেশি (২০-৩০% পরিবার আক্রান্ত), ৫ = খুব বেশি (৩০% এর পরিবার আক্রান্ত),		

তথ্য সূত্র : ইউডিএমসি সদস্যদের মতামতের ভিত্তিতে প্রস্তুতকৃত, ০১ আগস্ট, ২০১৯

২.৩. ঘূর্ণিঝড় আপদের জরুরী দৃশ্যপট :

যে কোন পরিকল্পনা প্রণীত হয় কোন একটি আপদকে কেন্দ্র করে। সেখানে সংশ্লিষ্ট অন্যান্য আপদের বিষয়ও বিবেচনা করা হয়। যেগুলোকে দ্বিতীয় ও তৃতীয় পর্যায়ের আপদ বলা হয়। রত্নাপালং ইউনিয়নের ক্ষেত্রে ঘূর্ণিঝড় ও ঝড় কে প্রধান আপদ হিসেবে চিহ্নিত করা হয়েছে এবং দ্বিতীয় ও তৃতীয় পর্যায়ের আপদ হিসেবে আছে যথাক্রমে অতিবৃষ্টিজনিত হঠাৎ বন্যা, জলাবদ্ধতা এবং স্বাভাবিক বন্যা ও ভূমিধস। এই সকল আপদের ভিত্তিতে এই ইউনিয়নের সম্ভাব্য দুর্যোগ দৃশ্যপট কল্পনা করা হয়েছে।

বাংলাদেশের উপকূলে আঘাত হানা যে সকল ঘূর্ণিঝড় কক্সবাজার জেলায় উল্লেখযোগ্য ক্ষয়-ক্ষতি ঘটিয়েছে সেগুলো নিম্নের ছকে উপস্থাপন করা হলো।

ছক - ০৩ : ১৯৬৫ সাল থেকে কক্সবাজার জেলার ঘূর্ণিঝড়ের ইতিহাস

বছর	মাস	দুর্যোগ	ঝড়ের বেগ সর্বোচ্চ বাতাস (কিঃমিঃ/ঘন্টা)	জলোচ্ছাস/ জোয়ারের উচ্চতা (টেউ) (মিটার)	মৃত্যুর হার
১৯৬৫	ডিসেম্বর	সাইক্লোন	২১০	২.৪-৩.৬	৮৭৩
১৯৭০	নভেম্বর	ভোলা সাইক্লোন	২২৪	৫.৫-১০.০	৩০০,০০০

আবহাওয়া অধিদফতরের ঘূর্ণিঝড় বিষয়ক প্রতিবেদন, দুর্যোগ ব্যবস্থাপনা ও ত্রাণ মন্ত্রণালয়ের দুর্যোগ প্রতিবেদন এবং ঘূর্ণিঝড় জরুরি প্রস্তুতি পরিকল্পনা: বাংলাদেশ মার্চ ২০১৬

১৯৭৪	নভেম্বর	সাইক্লোন	১৬৩	২.৪-৫.০	-
১৯৯১	এপ্রিল	সাইক্লোন গোর্কী	২২৫	৪.০-৭.৬	১৩৮,০০০
১৯৯৭	মে	সাইক্লোন	২৩২	৩.১-৪.৬	১৫৫
২০১৫	জুলাই	কোমেন	৬৫	২.০	৭
২০১৬	মে	রোয়ানু	১২৮	১.৫-২.০	২৭
২০১৭	মে	মোরা	১৪৬	-	৬

কক্সবাজার জেলার ঘূর্ণিঝড়ের ইতিহাস, রত্নাপালাং ইউনিয়নের জনসংখ্যা এবং ভৌগোলিক অবস্থা বিবেচনায় সম্ভাব্য দু'টি দৃশ্যপট কল্পনা করা হয়েছে।

দৃশ্যপট : ১

ক্যাটাগরী ২ মাত্রার কোন ঘূর্ণিঝড় (উদাহরণ : ঘূর্ণিঝড় মোরা) আঘাত হানলে রত্নাপালাং ইউনিয়নের ওয়ার্ড নং ১, ৩, ৯ (সম্পূর্ণ); ৭ ও ৮ (আংশিক), এ নিচু এলাকা এবং রাস্তাঘাট ডুবে যাবে।

দৃশ্যপট : ২

একইভাবে অতিবৃষ্টি জনিত আকস্মিক বন্যা অথবা নিয়মিত বন্যায় ওয়ার্ড নং ৩, ৪, ৫, ৯ (সম্পূর্ণ); ৭ ও ৮ (আংশিক) এ পাহাড়ধস হবে; ড্রেন এবং খাল বালি জমে ভরাট হয়ে যাবে এবং নিচু এলাকা ও রাস্তাঘাট ডুবে যাবে।

২.৪. ইউনিয়নের ওয়ার্ড ভিত্তিক সম্ভাব্য দৃশ্যপট

ছক - ০৪ : রত্নাপালাং ইউনিয়নের ওয়ার্ড ভিত্তিক সম্ভাব্য দৃশ্যপট

ওয়ার্ড	উত্তর	দক্ষিণ	পশ্চিম	পূর্ব	মন্তব্য
১	রত্না খালের ঝুঁকি রয়েছে। ড্রেন এবং খাল বালি জমে ভরাট হয়ে যাবে।	ভালুকিয়া সি বিচ সড়ক এলাকা ও রাস্তাঘাট ডুবে যাবে।	আরাকান সড়ক রয়েছে।	পূর্বরত্না সর্দারপাড়া সম্ভাব্য ক্ষতিগ্রস্ত ঝুঁকির মধ্যে রয়েছে বিশেষকরে নিচু এলাকা ও রাস্তাঘাট ডুবে যাবে।	নিম্নমানের বাড়ি-ঘর
২	আবছারবাপের পাড়া; সমস্যা কম	থিমছড়ি গ্রামের ড্রেন এবং খাল বালি জমে ভরাট হয়ে যাবে।	ভালুকিয়া মাতবরপাড়া - সমস্যা কম	হঠাৎ বন্যা হতে পারে	- নিচু কৃষি জমি - ১৮০ টি বাড়ি ঝুঁকিপূর্ণ অবস্থানে - অনুন্নত যোগাযোগ ব্যবস্থা ও ভাঙ্গা রাস্তা - বৃদ্ধ, শিশু এবং গর্ভবতী মহিলা ঝুঁকিপূর্ণ
৩	থিমছড়ি এলাকা পাহাড় ধ্বসের ঝুঁকি রয়েছে। আকস্মিক বন্যায় নিচু এলাকা ও রাস্তাঘাট ডুবে যাবে।	সম্ভাব্য ক্ষতিগ্রস্তের ঝুঁকির মধ্যে রয়েছে বিশেষকরে নিচু এলাকা ও রাস্তাঘাট ডুবে যাবে।	সম্ভাব্য ক্ষতিগ্রস্তের ঝুঁকির মধ্যে রয়েছে বিশেষকরে নিচু এলাকা ও রাস্তাঘাট ডুবে যাবে।	পূর্বকুল গ্রাম, সম্ভাব্য ক্ষতিগ্রস্তের ঝুঁকির মধ্যে রয়েছে বিশেষকরে নিচু এলাকা ও রাস্তাঘাট ডুবে যাবে।	৫০-৬০টি বাড়ি ক্ষতিগ্রস্ত হতে পারে

৪	সম্ভাব্য ক্ষতিগ্রস্তের ঝুঁকির মধ্যে রয়েছে বিশেষকরে নিচু এলাকা ও রাস্তাঘাট ডুবে যাবে। ড্রেন এবং খাল বালি জমে ভরাট হয়ে যাবে।	পাহাড় ধসের ঝুঁকি রয়েছে	সম্ভাব্য ক্ষতিগ্রস্তের ঝুঁকির মধ্যে রয়েছে বিশেষকরে নিচু এলাকা ও রাস্তাঘাট ডুবে যাবে। ড্রেন এবং খাল বালি জমে ভরাট হয়ে যাবে।	সম্ভাব্য ক্ষতিগ্রস্তের ঝুঁকির মধ্যে রয়েছে বিশেষকরে নিচু এলাকা ও রাস্তাঘাট ডুবে যাবে।	- নিম্নমানের বাড়ি - অনুন্নত যোগাযোগ ব্যবস্থা ও ভাঙ্গা রাস্তা
৫	চাকবৈঠার সম্ভাব্য ক্ষতিগ্রস্তের ঝুঁকির মধ্যে রয়েছে বিশেষকরে নিচু এলাকা ও রাস্তাঘাট ডুবে যাবে।	করইবনিয়ার সম্ভাব্য ক্ষতিগ্রস্তের ঝুঁকির মধ্যে রয়েছে বিশেষকরে নিচু এলাকা ও রাস্তাঘাট ডুবে যাবে। ড্রেন এবং খাল বালি জমে ভরাট হয়ে যাবে।	লম্বাঘোনার সম্ভাব্য ক্ষতিগ্রস্তের ঝুঁকির মধ্যে রয়েছে বিশেষকরে নিচু এলাকা ও রাস্তাঘাট ডুবে যাবে। ড্রেন এবং খাল বালি জমে ভরাট হয়ে যাবে। পাহাড় ধসের ঝুঁকি রয়েছে।	সিকলের ডেবার সম্ভাব্য ক্ষতিগ্রস্তের ঝুঁকির মধ্যে রয়েছে বিশেষকরে নিচু এলাকা ও রাস্তাঘাট ডুবে যাবে। ড্রেন এবং খাল বালি জমে ভরাট হয়ে যাবে।	- ২৯০টি বাসা নিচু এলাকায় - ১১০টি বাসা পাহাড়ী এলাকায় - নিম্নমানের ঘরবাড়ি
৬	কামারিয়ারবিল এবং গয়ালমারা গ্রাম নিচু কৃষি জমি; নিম্নমানের ও ঝুঁকিপূর্ণ ঘরবাড়ি; অনুন্নত যোগাযোগ ব্যবস্থা ও ভাঙ্গা রাস্তা রয়েছে।				
৭	রুহুল্লারডেবা আকস্মিক বন্যায় নিচু এলাকা ও রাস্তাঘাট ডুবে যাবে।	সম্ভাব্য ক্ষতিগ্রস্তের ঝুঁকির মধ্যে রয়েছে বিশেষকরে নিচু এলাকা ও রাস্তাঘাট ডুবে যাবে।	আকস্মিক বন্যায় ড্রেন এবং খাল বালি জমে ভরাট হয়ে যাবে।	আকস্মিক বন্যায় ড্রেন এবং খাল বালি জমে ভরাট হয়ে যাবে।	- নিচু কৃষি জমি - নিম্নমানের ঘরবাড়ি - ১৮০টি বাড়ি ঝুঁকিপূর্ণ - অনুন্নত যোগাযোগ ব্যবস্থা ও ভাঙ্গা রাস্তা - পাহাড়ের পাদদেশে ঘরবাড়ি - বৃদ্ধ, প্রতিবন্ধী এবং গর্ভবতী মহিলা
৮	আকস্মিক বন্যায় নিচু এলাকা ও রাস্তাঘাট ডুবে যাবে। জলাবদ্ধতা হয়।	রত্নাপালং টেকপাড়া গ্রাম - বড় খালে পানি এসে নিচু এলাকা ও রাস্তাঘাট ডুবে যাবে।	সমস্যা নেই	ভাঙ্গা রাস্তাঘাট	নিচু কৃষিজমি ২০০টি ঘরবাড়ি ঝুঁকিপূর্ণ
৯	সাদুকাটা গ্রাম এ পাহাড় ধসের ঝুঁকি রয়েছে। ড্রেন এবং খাল বালি জমে ভরাট হয়ে যাবে।	নিচু এলাকা ও রাস্তাঘাট ডুবে যাবে।	পশ্চিম রত্না এলাকা সম্ভাব্য ক্ষতিগ্রস্তের ঝুঁকির মধ্যে রয়েছে বিশেষকরে নিচু এলাকা ও রাস্তাঘাট ডুবে যাবে। পাহাড় ধসের ঝুঁকি রয়েছে।	সম্ভাব্য ক্ষতিগ্রস্তের ঝুঁকির মধ্যে রয়েছে বিশেষকরে নিচু এলাকা ও রাস্তাঘাট ডুবে যাবে।	- নিচু কৃষি জমি - নিম্নমানের ঘরবাড়ি - অনুন্নত যোগাযোগ ব্যবস্থা ও ভাঙ্গা রাস্তা - বৃদ্ধ, প্রতিবন্ধী এবং গর্ভবতী মহিলা

তথ্য সূত্র : ইউডিএমসি সদস্যদের মতামতের ভিত্তিতে প্রস্তুতকৃত, ০১ আগস্ট, ২০১৯

ঝুঁকি ও সম্পদের মানচিত্র :



মানচিত্র - ০২: ঝুঁকি ও সম্পদের মানচিত্র, রত্নাপালং ইউনিয়ন

তথ্য সূত্র : রত্নাপালং ইউনিয়ন পরিষদ

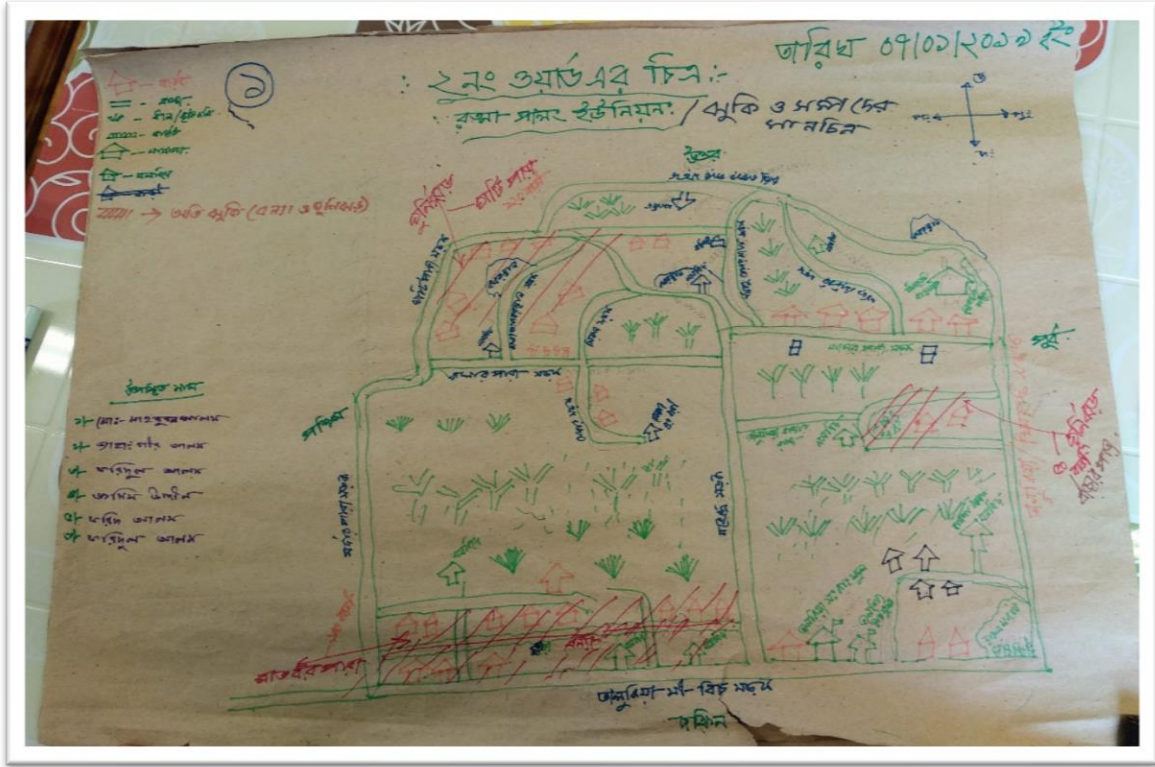
ওয়ার্ড নং ০১ : ঝুঁকি ও সম্পদের মানচিত্র



মানচিত্র - ০৩ : ওয়ার্ড নং ০১, রত্নাপালং

তথ্য সূত্র : রত্নাপালং ইউনিয়ন সি আর এ প্রতিবেদন, ২০১৯

ওয়ার্ড নং ০২ : বুঁকি ও সম্পদের মানচিত্র



মানচিত্র - ০৪ : ওয়ার্ড নং ০২, রত্নাপালং

তথ্য সূত্র : রত্নাপালং ইউনিয়ন সি আর এ প্রতিবেদন, ২০১৯

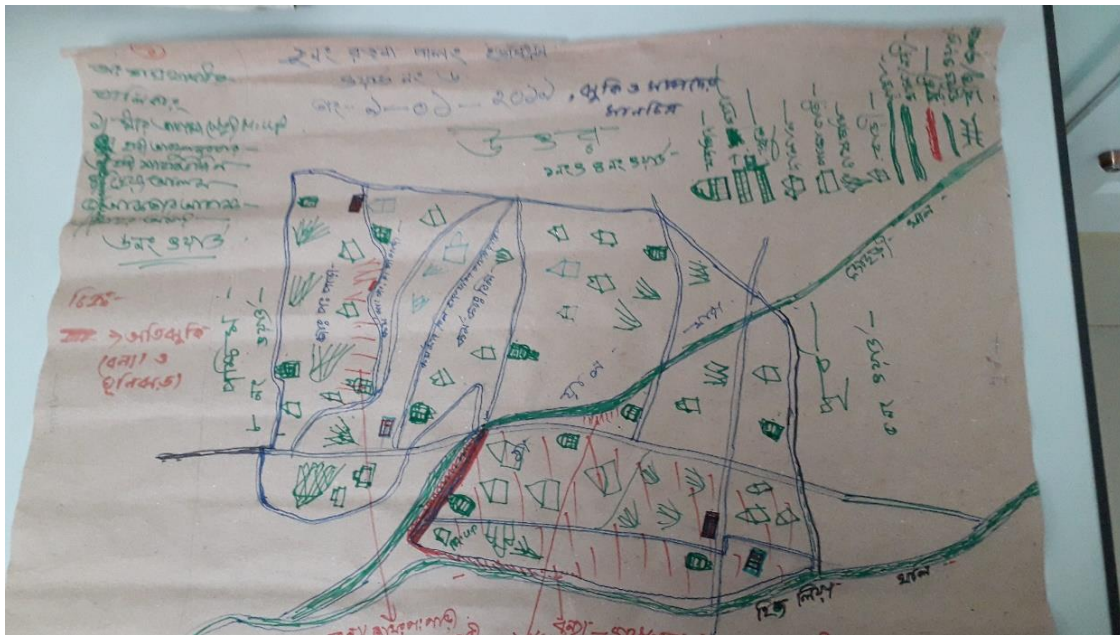
ওয়ার্ড নং ০৩ : বুঁকি ও সম্পদের মানচিত্র



মানচিত্র - ০৫ : ওয়ার্ড নং ০৩, রত্নাপালং

তথ্য সূত্র : সি আর এ প্রতিবেদন, ২০১৯

ওয়ার্ড নং ০৬ : ঝুঁকি ও সম্পদের মানচিত্র



মানচিত্র - ০৮ : ওয়ার্ড নং ০৬, রত্নাপালং

তথ্য সূত্র : সি আর এ প্রতিবেদন, ২০১৯

ওয়ার্ড নং ০৭ : ঝুঁকি ও সম্পদের মানচিত্র



মানচিত্র - ০৯ : ওয়ার্ড নং ০৭, রত্নাপালং

তথ্য সূত্র : সি আর এ প্রতিবেদন, ২০১৯

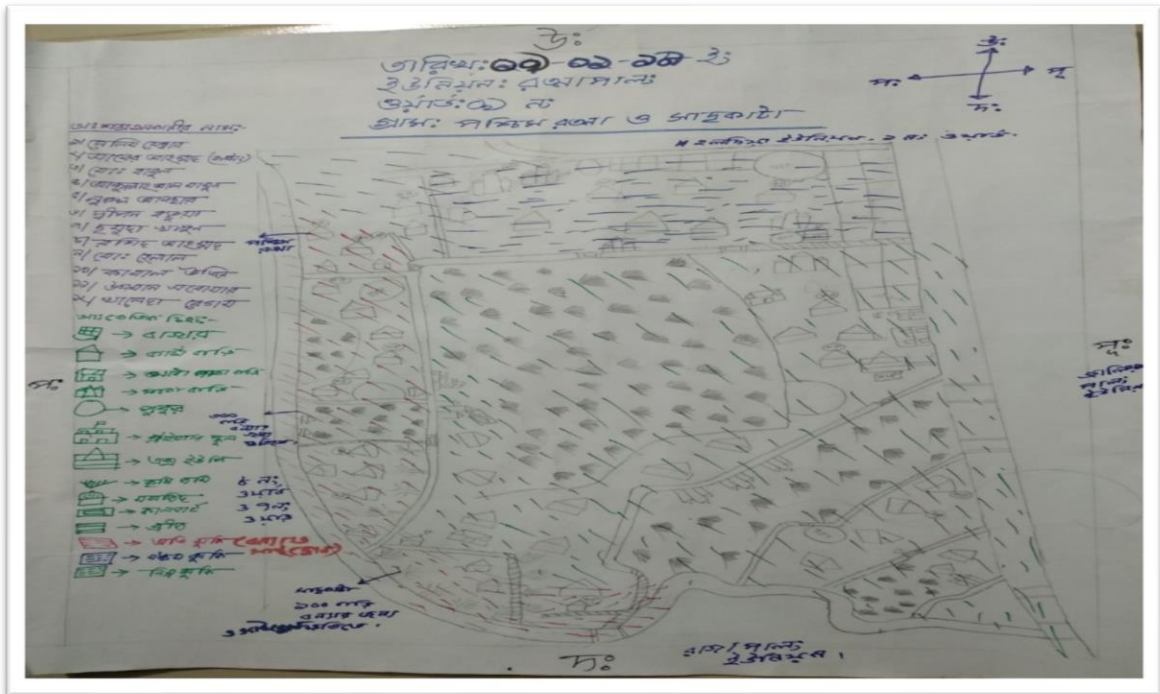
ওয়ার্ড নং ০৮ : বুঁকি ও সম্পদের মানচিত্র



মানচিত্র - ১০ : ওয়ার্ড নং ০৮, রত্নাপালং

তথ্য সূত্র : সি আর এ প্রতিবেদন, ২০১৯

ওয়ার্ড নং ০৯ : বুঁকি ও সম্পদের মানচিত্র



মানচিত্র - ১১ : ওয়ার্ড নং ০৯, রত্নাপালং

তথ্য সূত্র : সি আর এ প্রতিবেদন, ২০১৯

তৃতীয় অধ্যায় : দুর্যোগ ঝুঁকি হ্রাস

৩.১. ঝুঁকির কারণসমূহ চিহ্নিতকরণ :

রত্নাপালং ইউনিয়নের প্রধান প্রধান ঝুঁকির কারণসমূহ নিম্নে ছকে উল্লেখ করা হলো। এসকল তথ্য উখিয়া উপজেলা দুর্যোগ ব্যবস্থাপনা পরিকল্পনা, ২০১৪ ও দুর্যোগ ব্যবস্থাপনা কমিটির সদস্যদের আলোচনা পর্যালোচনা করে প্রাপ্ত।

৩.১.১. ঘূর্ণিঝড়/জলোচ্ছাস

ছক - ০৫ : ঘূর্ণিঝড়/জলোচ্ছাস

ঝুঁকির কারণ সমূহ		
প্রাথমিক	মাধ্যমিক	চূড়ান্ত
<ul style="list-style-type: none"> - তাপমাত্রা বৃদ্ধি - সংকেত না পাওয়া - আশ্রয়কেন্দ্রে মহিলাদের আলাদা থাকার ব্যবস্থা না থাকা - সতর্ক বাণীর অর্থ না বুঝা - স্যানিটেশন সুবিধা না থাকার ফলে মহিলারা আশ্রয়কেন্দ্রে যেতে চায় না 	<ul style="list-style-type: none"> - সচেতনতার অভাব - সতর্ক বাণীর প্রতি গুরুত্ব না দেওয়া - শক্ত ও মজবুত করে ঘর তৈরী না করা 	<ul style="list-style-type: none"> - সুনির্দিষ্ট ও দীর্ঘমেয়াদী পরিকল্পনা নাই - প্যারাবন না থাকা - বেড়িবাঁধ না থাকা - পাহাড় কাটা - পানি নিষ্কাশনের পর্যাপ্ত ব্যবস্থা না থাকা

৩.১.২. জলাবদ্ধতা

ছক - ০৬ : জলাবদ্ধতা

ঝুঁকির কারণ সমূহ		
প্রাথমিক	মাধ্যমিক	চূড়ান্ত
<ul style="list-style-type: none"> - জলবায়ু পরিবর্তনের কারণে গড় বৃষ্টির পরিমাণ বৃদ্ধি পায় - আবাদী জমির অবস্থান নিচু এলাকায় হওয়া - নিচু এলাকায় বসতবাড়ি নির্মাণ করা 	<ul style="list-style-type: none"> - অপরিকল্পিত বাধ ও রাস্তা নির্মাণ - পানি নিষ্কাশনের পরিকল্পিত ব্যবস্থা না থাকা 	<ul style="list-style-type: none"> - খাল ও ছড়া দিয়ে পানি প্রবাহের পথ সংকুচিত হয়ে যাওয়া

৩.১.৩. হঠাৎ বন্যা/আকস্মিক বন্যা

ছক - ০৭ : হঠাৎ বন্যা/আকস্মিক বন্যা

ঝুঁকির কারণ সমূহ		
প্রাথমিক	মাধ্যমিক	চূড়ান্ত
<ul style="list-style-type: none"> - নির্বিচারে বৃক্ষ নিধন - খাল ও ছড়া সমূহের দু'পাশ দখল হয়ে যাওয়া 	<ul style="list-style-type: none"> - বনজ সম্পদের আনুপাতিক মাত্রা ক্রমান্বয়ে হ্রাস পাওয়া - প্রবাহমান খাল ও ছড়া সমূহের দুই পাড়ে পর্যাপ্ত গাছ না থাকা 	<ul style="list-style-type: none"> - খাল ও ছড়ার সীমানা যথাযথভাবে নির্ধারণ না করা এবং দখল মুক্ত না করা

- জলবায়ু পরিবর্তন জনিত কারণে অতিবৃষ্টি	- পানি নিষ্কাশনের পরিকল্পিত ব্যবস্থা না থাকা	- পানি প্রবাহের স্বাভাবিক রাখার জন্য খাল খনন ও ছড়া সংস্কার না করা
---	--	--

৩.২. ঝুঁকি নিরসনের উপায়সমূহ চিহ্নিতকরণ :

রত্নাপালং ইউনিয়নের প্রধান প্রধান ঝুঁকি নিরসনের উপায়সমূহ নিম্নে ছকে উল্লেখ করা হলো । এসকল তথ্য উথিয়া উপজেলা দুর্যোগ ব্যবস্থাপনা পরিকল্পনা, ২০১৪ ও ইউনিয়ন দুর্যোগ ব্যবস্থাপনা কমিটির সদস্যদের আলোচনা পর্যালোচনা করে প্রাপ্ত ।

৩.২.১. ঘূর্ণিঝড়/জলোচ্ছাস

ছক - ০৮ : ঘূর্ণিঝড়/জলোচ্ছাস

ঝুঁকি নিরসনের উপায়সমূহ		
প্রাথমিক	মাধ্যমিক	চূড়ান্ত
<ul style="list-style-type: none"> - সচেতনতা সৃষ্টি করা - যথাসময়ে পূর্বাভাসের ব্যবস্থা করা - বীজ সংরক্ষণের কৌশল জানানো - বন নিধন বন্ধ করা - প্রয়োজনীয় সংখ্যক বেড়িবাঁধ নির্মান করা 	<ul style="list-style-type: none"> - সংকেত প্রচার করা - প্যারাভন সৃষ্টি করা - সতর্কবার্তা সময় নিয়ে ব্যাখ্যা সহ প্রচার করা - নিয়মত রেডিও শোনার অভ্যাস করা - পর্যাপ্ত স্যানিটেশন সুবিধা বৃদ্ধি করা 	<ul style="list-style-type: none"> - কমিউনিটি রেডিও চালু করা এবং দুর্যোগের সংকেত স্থানীয় ভাষায় প্রচার করা - দুর্যোগের সংকেত সম্পর্কে এবং ঝুঁকি হ্রাসের সম্পর্কে প্রাথমিক বিদ্যালয়ের পাঠ্যসূচিতে অন্তর্ভুক্ত করা - প্যারাভন সৃষ্টি করা - পানি নিষ্কাশনের ব্যবস্থা করা - উঁচু করে বেড়ি বাঁধ নির্মাণ করা - বৃক্ষ রোপন করা

৩.২.২. জলাবদ্ধতা

ছক - ০৯ : জলাবদ্ধতা

ঝুঁকি নিরসনের উপায়সমূহ		
প্রাথমিক	মাধ্যমিক	চূড়ান্ত
<ul style="list-style-type: none"> - নিচু এলাকায় বসতবাড়ি নির্মাণ না করা - পাইপ দিয়ে পানি সরবরাহের ব্যবস্থা করা 	<ul style="list-style-type: none"> - পানি নিষ্কাশনের সুইচ গেট নির্মাণ করা - খাল পুনঃখনন করা - গ্রামীন রাস্তা তৈরির সময় পানি সরানোর ব্যবস্থা রাখা । 	<ul style="list-style-type: none"> - খাল ও ছড়া দিয়ে পানি প্রবাহের পথ সুগম করা - পরিকল্পিতভাবে রাস্তাঘাট তৈরি করা - বেড়ি বাধের সাথে সুইচ গেট নির্মাণ করা ।

৩.২.৩. হঠাৎ বন্যা/আকস্মিক বন্যা

ছক - ১০ : হঠাৎ বন্যা/আকস্মিক বন্যা

ঝুঁকি নিরসনের উপায়সমূহ		
প্রাথমিক	মাধ্যমিক	চূড়ান্ত
<ul style="list-style-type: none"> - পাহাড় ও বন সংরক্ষণের কার্যকর ব্যবস্থা নেওয়া - পানি প্রবাহের জায়গা সংকুচিত না করা। 	<ul style="list-style-type: none"> - খাল ও ছড়া সমূহ খনন করা - বৃষ্টি ও পাহাড়ী ঢলে উজান থেকে নেমে আসা পানি খাল/ছড়া দিয়ে নেমে যাওয়ার ব্যবস্থা করা। 	<ul style="list-style-type: none"> - প্রতি বছর পানি প্রবাহের ধারা স্বাভাবিক রাখার খাল খনন ও ছড়া সংস্কার করা - খাল খনন ও ছড়ার দু পাশে বনায়ন করা - বন্যা সহনশীল জাতের ধান চাষ করা।

৩.২.৪. পাহাড়ধস

ছক - ১১ : পাহাড়ধস

ঝুঁকি নিরসনের উপায়সমূহ		
প্রাথমিক	মাধ্যমিক	চূড়ান্ত
<ul style="list-style-type: none"> - স্থানীয় জনসাধারণের মাঝে সচেতনতা সৃষ্টি করা - প্রয়োজনে প্রশাসনকে জানানো। 	<ul style="list-style-type: none"> - আইনের প্রয়োগ করা - প্রশাসনের সহায়তায় অংশীদারিত্বের ভিত্তিতে পাহাড়ে ফলজ বৃক্ষ রোপন করা। 	<ul style="list-style-type: none"> - পাহাড় কাটা আইনের ব্যবস্থা গ্রহণ করা।

৩.৩. দুর্যোগ ব্যবস্থাপনা কর্মপরিকল্পনা :

রত্নাপালং ইউনিয়ন

ছক - ১২ : অগ্রাধিকার ভিত্তিতে দুর্যোগ ঝুঁকি হ্রাসের কর্ম-পরিকল্পনা :

ওয়ার্ড নং	অগ্রাধিকার ভিত্তিক কর্ম-পরিকল্পনা	কোন ঝুঁকি হ্রাস করবে	কে করবে	কখন করতে হবে	কোথায় করতে হবে	কিভাবে করতে হবে	বাজেট/প্রাক্কলিত	কাজের ধরন
০১	কোর্ট বাজার পূর্ব পাশে জামে মসজিদ রোড সংলগ্ন এলাকায় ড্রেনেজ	অতিবৃষ্টির ফলে জলাবদ্ধতা কমে যাবে	ইউনিয়ন পরিষদ	(ফেব্রুয়ারি - মার্চ), ২০২০বর্ষা মৌসুমের পূর্বে	কোর্ট বাজার পূর্ব পাশে জামে মসজিদ রোড সংলগ্ন	স্থানীয়ভাবে খোলা দরপত্রের মাধ্যমে	৫,০০,০০০/-	কার্ঠামো গত

	নির্মাণ করতে হবে							
০২	খিমছড়ি কবরস্থান রোড সংস্করণ ও ভাঙ্গন রোধে বেড়িবাঁধ নির্মাণ	খিমছড়ি কবরস্থান ক্ষতিগ্রস্ত হওয়ার সম্ভাবনা কমে যাবে	ইউনিয়ন পরিষদ	(ফেব্রুয়ারি - এপ্রিল), ২০২০ বর্ষা মৌসুমের পূর্বে	খিমছড়ি কবরস্থান রোড সংলগ্ন	স্থানীয়ভাবে খোলা দরপত্রের মাধ্যমে	১৪,০০,০০০/-	কাঠামো গত
০২	নিরাপদ খাবার পানির সরবরাহ নিশ্চিতকরণ	আপদকালীন সময় নিরাপদ খাবার পানির সরবরাহ নিশ্চিতকরণ	ইউনিয়ন পরিষদ	দুর্যোগের পূর্বে ও চলাকালীন সময় নিরাপদ খাবার পানির সরবরাহ নিশ্চিত করতে হবে	২নং ওয়ার্ডে	স্থানীয়ভাবে খোলা দরপত্রের মাধ্যমে		কাঠামো গত
০২	তেলিপাড়া থেকে মাঝারিপাড়া (২.৫৭ কিঃমিঃ) সড়ক সংস্করণ করতে হবে	যোগাযোগ ব্যবস্থার ঝুঁকি কমে যাবে	ইউনিয়ন পরিষদ	(ফেব্রুয়ারি - মার্চ), ২০২০, বর্ষা মৌসুমের পূর্বে	তেলিপাড়া থেকে মাঝারিপাড়া (২.৫৭ কিঃমিঃ) সড়ক	স্থানীয়ভাবে খোলা দরপত্রের মাধ্যমে	১০,০০,০০০/-	কাঠামো গত
০৪	নজির আহমদের বাড়ির পাশে গাইড ওয়াল	জলাবদ্ধতা কমে যাবে	ইউনিয়ন পরিষদ	(মার্চ), ২০২০, বর্ষা মৌসুমের পূর্বে	নজির আহমদের বাড়ির পাশে	স্থানীয়ভাবে খোলা দরপত্রের মাধ্যমে	১০০,০০০/-	কাঠামো গত
০৪	ফকির আহমদের বাড়ি হইতে আব্দুর হাকিম মুন্সীর বাড়ি পর্যন্ত রাস্তা	জলাবদ্ধতা কমে যাবে	ইউনিয়ন পরিষদ	(জানুয়ারী- মার্চ), ২০২০, বর্ষা মৌসুমের পূর্বে	ফকির আহমদের বাড়ি হইতে আব্দুর হাকিম মুন্সীর বাড়ি পর্যন্ত	স্থানীয়ভাবে খোলা দরপত্রের মাধ্যমে	২০০,০০০/-	কাঠামো গত

	নির্মাণ করতে হবে							
০৫	আব্দুর সালাম গিয়াসউদ্দিনের বাড়ি সংলগ্ন পাঁকা গাইড ওয়াল করতে হবে	জলাবদ্ধতা কমে যাবে	ইউনিয়ন পরিষদ	(জানুয়ারী-মার্চ), ২০২০ বর্ষা মৌসুমের পূর্বে	আব্দুর সালাম গিয়াসউদ্দিনের বাড়ি সংলগ্ন	স্থানীয়ভাবে খোলা দরপত্রের মাধ্যমে	১,২০০,০০০/-	কাঠামো গত
০৫	সিরাজ মাস্টারের আম বাগান থেকে নুরুল আলম মিস্ত্রির বাড়ি পর্যন্ত রাস্তা(১৩০ ফিট) নির্মাণ করতে হবে	জলাবদ্ধতা কমে যাবে	ইউনিয়ন পরিষদ	(জানুয়ারী-মার্চ), ২০২০ বর্ষা মৌসুমের পূর্বে	সিরাজ মাস্টারের আম বাগান থেকে নুরুল আলম মিস্ত্রির বাড়ি পর্যন্ত	স্থানীয়ভাবে খোলা দরপত্রের মাধ্যমে	৫০০,০০০/-	কাঠামো গত
০৫	বাঁশবনিয়া পাহাড় হতে করবনিয়া মসজিদ পর্যন্ত রাস্তা(২ কিঃমি) সংস্কারন করতে হবে	যোগাযোগ ব্যবস্থার ঝুঁকি কমে যাবে	ইউনিয়ন পরিষদ	(জানুয়ারী-মার্চ), ২০২০, বর্ষা মৌসুমের পূর্বে	বাঁশবনিয়া পাহাড় হতে করবনিয়া মসজিদ পর্যন্ত	স্থানীয়ভাবে খোলা দরপত্রের মাধ্যমে	১,২০০,০০০/-	কাঠামো গত
০৬	দক্ষিণ গয়ালমারা মৌলভী সিরাজের বাড়ির পাশে ড্রেন ও কালভার্ট নির্মাণ করতে হবে	জলাবদ্ধতা কমে যাবে	ইউনিয়ন পরিষদ	(জানুয়ারী-এপ্রিল), ২০২০ বর্ষা মৌসুমের পূর্বে	দক্ষিণ গয়ালমারা মৌলভী সিরাজের বাড়ির পাশে	স্থানীয়ভাবে খোলা দরপত্রের মাধ্যমে	৯০০,০০০/-	কাঠামো গত
০৮	ভালুকিয়া রোডে মিনি ব্রিজ নির্মাণ করতে হবে	উন্নত যোগাযোগ ব্যবস্থা ও জলাবদ্ধতা দূরীকরণ	ইউনিয়ন পরিষদ	(জানুয়ারী-মার্চ), ২০২০, বর্ষা	ভালুকিয়া রোডে	স্থানীয়ভাবে খোলা দরপত্রের মাধ্যমে	৩৫০,০০০/-	কাঠামো গত

				মৌসুমের পূর্বে				
০৮	কবির আহমদ চৌধুরী সড়কে মিনি ব্রিজ নির্মাণ করতে হবে	উন্নত যোগাযোগ ব্যবস্থা ও জলাবদ্ধতা দূরীকরণ	ইউনিয়ন পরিষদ	(জানুয়ারী- মার্চ), ২০২০ বর্ষা মৌসুমের পূর্বে	কবির আহমদ চৌধুরী সড়কে	স্থানীয়ভা- বে খোলা দরপত্রের মাধ্যমে	৩৫০,০০০/-	কাঠামো গত
০৮	টেকপাড়া রোড হতে ভালুকিয়া সড়ক পর্যন্ত ড্রেন নির্মাণ করতে হবে	জলাবদ্ধতা দূরীকরণ ও পানি নিষ্কাশনের সুবিধা হবে	ইউনিয়ন পরিষদ	(জানুয়ারী- মার্চ, ২০২০ বর্ষা মৌসুমের পূর্বে	টেকপাড়া রোড হতে ভালুকিয়া সড়ক পর্যন্ত	স্থানীয়ভা- বে খোলা দরপত্রের মাধ্যমে	৪০০,০০০/-	কাঠামো গত
০৯	কোর্ট বাজার মসজিদ রোড হতে রেজুখাল পর্যন্ত ড্রেন নির্মাণ ও সংস্করণ করতে হবে	জলাবদ্ধতা দূরীকরণ ও পানি নিষ্কাশনের সুবিধা হবে	ইউনিয়ন পরিষদ	(ফেব্রুয়ারি- মার্চ), ২০২০ বর্ষা মৌসুমের পূর্বে	কোর্ট বাজার মসজিদ রোড হতে রেজুখাল পর্যন্ত	স্থানীয়ভা- বে খোলা দরপত্রের মাধ্যমে	২৫০,০০০/-	কাঠামো গত
০৯	সাদরির কাঁটা রোড হতে হাজী ফকির বাড়ি পর্যন্ত রোড সংস্করণ করতে হবে	উন্নত যোগাযোগ ব্যবস্থা নিশ্চিতকরণ	ইউনিয়ন পরিষদ	(ফেব্রুয়ারি- মার্চ), ২০২০ বর্ষা মৌসুমের পূর্বে	সাদরির কাঁটা রোড হতে হাজী ফকির বাড়ি পর্যন্ত	স্থানীয়ভা- বে খোলা দরপত্রের মাধ্যমে	৫০০,০০০/-	কাঠামো গত

তথ্য সূত্র : ইউডিএমসি সদস্যদের মতামতের ভিত্তিতে প্রস্তুতকৃত, ০৯ সেপ্টেম্বর, ২০১৯

রত্নাপালং ইউনিয়ন দুর্যোগ ব্যবস্থাপনা কমিটির সদস্যদের দুর্যোগ ঝুঁকি হ্রাস ও দুর্যোগ সচেতনতা বাড়াতে সুপারিশ সমূহ (ইউডিএমসি সদস্যদের সুপারিশের ভিত্তিতে) :

১। খোলা জায়গায় বাজারে / হাটে প্রচারণার জন্য সচেতনতা বাড়াতে মহড়া, আলোচনা সভা (প্রজেক্টরের মাধ্যমে) আয়োজন করে স্থানীয় জনগনকে উদ্ভুদ্ধ করা যেতে পারে।

বাজেটঃ ১৫০,০০০/- টাকা

২। স্কুল, কলেজ, মাদ্রাসা পর্যায়ে ছাত্র ছাত্রীদের দুর্যোগ বিষয়ে সচেতনতা বাড়াতে প্রজেক্টরের মাধ্যমে ডকুমেন্টারী ভিডিও দেখানো ও লিফলেট বিতরণ।

বাজেটঃ ১৮০,০০০/- টাকা

৩। ইমামদের নিয়ে সমাবেশ করা বা প্রশিক্ষণ দেওয়া যাতে পরবর্তীতে ইমামরা নিজ নিজ মসজিদে দুর্যোগ বিষয়ে সচেতনতামূলক বক্তব্য উপস্থাপন করতে পারে।

বাজেটঃ ৮০,০০০/- টাকা

৪। মহিলাদের সম্পৃক্ত করে তাদের সাথে উঠান বৈঠকের মাধ্যমে দুর্যোগ ঝুঁকি হ্রাস সচেতনতা বাড়ানো যেতে পারে।

বাজেটঃ ২০০,০০০/- টাকা

৫। এছাড়াও সচেতনতা বাড়াতে র্যালি, রোড শো করা যেতে পারে।

বাজেটঃ ১০০,০০০/- টাকা

চতুর্থ অধ্যায় : জরুরী সাড়া প্রদান

৪.১. দায়িত্ব বন্টন :

দুর্যোগের স্থায়ী আদেশাবলী অনুযায়ী ঘূর্ণিঝড়ের বিপদ সংকেত চার (৪) প্রদর্শনের নির্দেশ আসার সাথে সাথে ইউনিয়ন দুর্যোগ ব্যবস্থাপনা কমিটির সভা আহ্বানের মাধ্যমে সম্ভাব্য দুর্যোগ মোকাবিলায় কাজ শুরু হয়। তাই ঘূর্ণিঝড়ের বিপদ সংকেত চার (৪) কে আপদকালীন পরিকল্পনা সক্রিয় করারও সংকেত হিসেবে বিবেচনা করার সিদ্ধান্ত গ্রহণ করা হয়েছে। এই সময়ে কে কোন দায়িত্ব পালন করবেন এবং কিভাবে করবেন তা ছকে উপস্থাপন করা হলো। এই দায়িত্ব পালনের জন্য দায়িত্বপ্রাপ্ত ব্যক্তিগণ দুর্যোগ ব্যবস্থাপনা আইন ২০১২, দুর্যোগের স্থায়ী আদেশাবলী ২০১০ এবং স্থানীয় সরকার (ইউনিয়ন পরিষদ) আইন ২০০৯ অনুযায়ী নিম্নোক্ত দৃশ্যপট বিবেচনা করে কাজ করবেন।

দৃশ্যপট : ক্যাটাগরী ২ মাত্রার কোন ঘূর্ণিঝড় (উদাহরণ : ঘূর্ণিঝড় মোরা) আঘাত হানলে রত্নাপালং ইউনিয়নের ওয়ার্ড নং ১, ৩, ৯ (সম্পূর্ণ); ৭ ও ৮ (আংশিক), এ নিচু এলাকা এবং রাস্তাঘাট ডুবে যাবে। ঘূর্ণিঝড়ের ফলে অতিবৃষ্টি জনিত আকস্মিক বন্যা অথবা নিয়মিত বন্যায় ওয়ার্ড নং ৩, ৪, ৫, ৯ (সম্পূর্ণ); ৭ ও ৮ (আংশিক) এ পাহাড়ধস হবে; ড্রেন এবং খাল বালি জমে ভরাট হয়ে যাবে এবং নিচু এলাকা ও রাস্তাঘাট ডুবে যাবে।

ছক - ১৩ : আপদকালীন সময়ে দায়িত্ব পালনের ছক

ক্রমিক নম্বর	এলাকার নাম (ওয়ার্ড)	সাড়াদান পরিকল্পনা/ সক্ষমতাসমূহ					প্রয়োজনীয় সম্পদ/ উপকরণ	মন্তব্য
		কি করতে হবে	কোথায় করতে হবে	কখন করতে হবে	কিভাবে করতে হবে	কে সমন্বয় করবে		
১	সকল ওয়ার্ডের জন্য	জরুরী সভা এবং ইওসি চালু করা	ইউনিয়ন পরিষদ	ঘূর্ণিঝড়ের ৪ নম্বর সংকেত হলে দুর্যোগ সতর্ক সংকেত প্রচারকালে বা দুর্যোগ পূর্ব মুহূর্তে সপ্তাহে একাধিকবার; দুর্যোগকালে প্রয়োজন অনুযায়ী (প্রতিদিন অন্ততঃ একবার); পুনরুদ্ধার সময়কালে প্রয়োজন অনুযায়ী	ইউনিয়ন দুর্যোগ ব্যবস্থাপনা কমিটির সকল সদস্যের উপস্থিতিতে	মোঃ খাইরুল আলম চৌধুরী, চেয়ারম্যান, ০১৮-১৯৬৩২৩৫ ৩; হরিদাস পাল, ইউপি সচিব, ০১৮-৩৪৮৪৫১২৪	ইওসি কার্যকর হওয়া দরকার	স্বাভাবিক এবং দুর্যোগ পরবর্তী সময়ে এক তৃতীয়াংশ এবং সতর্ক সংকেত চলাকালে ও দুর্যোগকালে এক চতুর্থাংশ সদস্যের উপস্থিতিতে সভার কোরাম হইবে।

				(সপ্তাহে অন্ততঃ একবার)				
২	প্রতিটি ওয়ার্ডে	প্রাথমিক সতর্কবার্তা প্রচার	প্রতিটি ওয়ার্ডে	ঘূর্ণিঝড়ের ৪ নম্বর সংকেত হলে	মাইকিং ও সংকেত পতাকা উত্তোলনের মাধ্যমে	মোঃ সোহেল সিকদার, ইউডিএমসি সদস্য, ০১৮২০২৯৮১৮৯; মোঃ ইউসুফ, ইউডিএমসি সদস্য, ০১৮৪৩৫৪৫১০৮	১৯টি মেগাফোন, ১৯ টি সাইরেন, ১৯ টি রেডিও রয়েছে। স্বেচ্ছাসেবক সম্মানী/ যাতায়াতভাতা ও খাবার খরচ প্রয়োজন কোন তহবিল নেই।	সংকেত নম্বর বৃদ্ধির সাথে সাথে পতাকার সংখ্যা বৃদ্ধি পাবে
৩	প্রতিটি ওয়ার্ডে	স্থানান্তর (ইভাকুয়েশন): যোগাযোগ ও পরিবহন	প্রতিটি ওয়ার্ডে	ঘূর্ণিঝড়ের ৬ নম্বর সংকেত হলে	ব্যক্তিগত যোগাযোগ, জরুরী বৈঠক ও দলীয় আলোচনা	ফিরোজ আহমদ; ইউ/পি সদস্য, ফোন: ০১৮৫৫৭৪৭৭৫১; হরিদাস পাল, ইউপি সচিব, ০১৮৩৪৮৪৫১২৪; আমির হামজা, ইউডিএমসি সদস্য, ০১৮১৯৩৬৪৮৫৪	ইউনিয়ন এবং ইউনিয়নের বাহির থেকে ব্যবস্থাকৃত যানবাহন। স্থানান্তর স্বেচ্ছাসেবক দল গঠন করা। গাড়ী ভাড়া এবং স্বেচ্ছাসেবক সম্মানী/ যাতায়াতভাতা ও খাবার খরচ প্রয়োজন। কোন তহবিল নেই।	প্রয়োজনে বাধ্যতামূলকভাবে নিরাপদস্থানে স্থানান্তর করতে হবে। নারী, শিশু, প্রতিবন্ধী এবং বয়স্ক ব্যক্তিদেরকে অগ্রাধিকার ভিত্তিতে নিরাপদস্থানে স্থানান্তর করতে হবে।
৪	ওয়ার্ড নং ২, ৩, ৪, ৫ ও ৬	আশ্রয়কেন্দ্র ব্যবস্থাপনা	সাইক্লোন সেন্টার	ঘূর্ণিঝড়ের ৬ নম্বর সংকেত হলে	সাইক্লোন সেন্টার ব্যবস্থাপনা কমিটির সাথে সময়ের মাধ্যমে	মো: সেলিম কায়ছার ইউ/পি সদস্য, ফোন: ০১৮১৯৫০৯৫৮৫; মাহবুব উদ্দিন, ইউডিএমসি সদস্য, ০১৮১৮১৪১৫৭৭	কোন তহবিল নেই।	নারী, শিশু, প্রতিবন্ধী এবং বয়স্ক ব্যক্তিদেরকে তাদের জন্য নির্ধারিত/ সহায়ক স্থানে রাখার ব্যবস্থা করতে হবে।

৫	সাইক্লোন সেল্টার ও ইউনিয়নের সম্ভাব্য ক্ষতিগ্রস্ত এলাকা	ত্রাণসামগ্রী সংরক্ষণ	ইউনিয়ন পরিষদ	ঘূর্ণিঝড়ের ৪ নম্বর সংকেত হলে	জেলা ও উপজেলা দুর্যোগ ব্যবস্থাপনা বিভাগের সাথে যোগাযোগ, ইউনিয়ন পরিষদে ত্রাণসামগ্রী ও তালিকাসহ প্রয়োজনীয় কাগজপত্র সঠিক নিয়মে সংরক্ষণ	হরিদাস পাল, ইউপি সচিব, ০১৮৩৪৮৪৫১২ ৪ ও মো: সেলিম উদ্দিন, ইউডিসি উদ্যোক্তা, ০১৮১৫৪৫৩৯৯ ৭৭	কোন তহবিল নেই। জরুরী অবস্থা মোকাবেলায় স্থানীয় মজুদাগার প্রয়োজন	দুর্যোগের পূর্বেই সম্ভাব্য প্রয়োজনীয় পরিমাণ ত্রাণ সামগ্রী সংরক্ষণ করতে হবে।
৬	সাইক্লোন সেল্টার ও ইউনিয়নের সম্ভাব্য ক্ষতিগ্রস্ত এলাকা	খোঁজ ও উদ্ধার	ইউনিয়ন পরিষদ	ঘূর্ণিঝড়ের ৪ নম্বর সংকেত হলে	ওয়ার্ড পর্যায়ের সদস্যদের সাথে নিয়ে ক্ষতিগ্রস্ত এলাকা চিহ্নিতকরণ, প্রয়োজনীয় উপকরণের ব্যবহার, প্রয়োজনে ফায়ার সার্ভিস ও সিভিল ডিফেন্স এর সহযোগিতা নেয়া	আব্দুল গফুর, ইউ/পি সদস্য, ফোন: ০১৮১৩৯৪৬৩৯ ৩; মোঃ ইউসুফ, ইউডিএমসি সদস্য, ০১৮৪৩৫৪৫১০ ৪	ন্যূনতম প্রয়োজনীয় উদ্ধার উপকরণ ও ব্যক্তিগত সম্ভাব্য সকল নিরাপত্তা সামগ্রী পর্যায়ে ইউনিয়ন পরিষদে সংরক্ষিত রয়েছে। স্বচ্ছাসেবকদের পরিচয়পত্র ও পোশাক দরকার	সিপিপি সেচ্ছাসেবকদের সহযোগিতা নিয়ে ব্যক্তিগত সম্ভাব্য সকল দুর্গত এলাকায় খোঁজ ও উদ্ধার এবং তৎপরতা চালাতে হবে।
৭	ইউনিয়নের ক্ষতিগ্রস্ত ওয়ার্ডে	দ্রুত ক্ষয়-ক্ষতি নিরূপণ করা	ইউনিয়ন পরিষদ	ঘূর্ণিঝড় সংগঠিত হওয়ার অব্যবহতি পরেই।	ওয়ার্ড পর্যায়ের সদস্যদের নিকট হতে ক্ষতিগ্রস্ত এলাকার তথ্য সংগ্রহ করে (যেমন: চিহ্নিতকরণ, ক্ষয়ক্ষতি নিরূপণ) এসওএস ফরম, ডি-ফরম এর মাধ্যমে ক্ষতির তালিকা তৈরি ও উপজেলায় প্রেরণ করা	হরিদাস পাল, ইউপি সচিব, ০১৮৩৪৮৪৫১২ ৪ ও মো: সেলিম উদ্দিন, ইউডিসি উদ্যোক্তা, ০১৮১৫৪৫৩৯৯ ৭৭	কম্পিউটার, প্রিন্টার, কাগজপত্র	ইউনিয়ন ডিজিটাল সেন্টারের সহায়তায় রিপোর্ট তৈরি করা যেতে পারে
৮	ইউনিয়নের সম্ভাব্য ক্ষতিগ্রস্ত এলাকা	ত্রাণ প্যাকেজ এবং বিতরণ	ইউনিয়ন পরিষদ	ঘূর্ণিঝড় সংগঠিত হলে	চাহিদা নিরূপন, সঠিক তালিকা প্রস্তুত, নির্দিষ্ট বিতরণ স্থান নির্ধারণ, বিতরণের জন্য জনবল ও	মো: খায়রুল আলম চৌধুরী, চেয়ারম্যান, ০১৮১৯৬৩২৩ ৫৩;	প্রয়োজনীয় ত্রাণ সমগ্রী (শুকনো খাবার, পানি/পানি বিশুদ্ধকরণ	নারী, শিশু, প্রতিবন্ধী এবং বয়স্ক ব্যক্তিদেরকে অগ্রাধিকার ভিত্তিতে ত্রাণ

			সাইক্লোন সেন্টার		সঠিক নিয়মে বিতরণ	মো: মাহবুবুল আলম, ইউ/পি সদস্য, ফোন: ০১৮১৭২৭১২১৫	ট্যাবলেট, খাবার স্যালাইন ইত্যাদি); কোন তহবিল নেই।	সামগ্রী বিতরণ করতে হবে।
৯	সাইক্লোন সেন্টার ও ইউনিয়নের ক্ষতিগ্রস্ত এলাকা	সুরক্ষা	সাইক্লোন সেন্টার ও ইউনিয়নের ক্ষতিগ্রস্ত এলাকা	ঘূর্ণিঝড় সংগঠিত হওয়ার পরপর	সচেতনতামূলক প্রচারণা, অভিযোগ গ্রহণ ও সমাধান, নথিভুক্তকরণ	মোহাম্মদ সেলিম, ইউ/পি সদস্য, ফোন: ০১৮১৮১৯৬৪৫৪; মিস সোনিয়া, ইউডিএমসি সদস্য, ০১৮৩৭৬৪৪৪১৪	কোন তহবিল নেই।	সুরক্ষা এর ক্ষেত্রে ইউনিয়ন পরিষদ গ্রাম আদালত, সংশ্লিষ্ট এনজিও প্রতিষ্ঠানের সহযোগিতা নেওয়া যেতে পারে
১০	সাইক্লোন সেন্টার ও ইউনিয়নের ক্ষতিগ্রস্ত এলাকা	মেডিকেল রেফারেল	সাইক্লোন সেন্টার ও ইউনিয়নের ক্ষতিগ্রস্ত এলাকা	ঘূর্ণিঝড় আঘাত হানলে	চিকিৎসার পরবর্তী পর্যায় নিরূপণ, চিকিৎসার পরবর্তী জায়গা (হাসপাতাল) নির্ধারণ, পরিবহন ব্যবস্থাপনা, প্রয়োজনীয় কাগজপত্র তৈরী	মমতাজ আহমেদ, স্বাস্থ্য সহকারী, ০১৮১৫৯৫৬৬৪৬; আদশ কুমার বড়ুয়া, সহকারী স্বাস্থ্য পরিদর্শক, ০১৭৪০৬০০৯৪৬	প্রাথমিক চিকিৎসা সামগ্রী (খাবার স্যালাইন, পানি বিশুদ্ধকরণ ট্যাবলেট ইত্যাদি) দরকার। কোন তহবিল নেই।	প্রাথমিক চিকিৎসা দেওয়ার পর প্রয়োজন সাপেক্ষে সংকটাপূর্ণ ব্যক্তিদেরকে উন্নত চিকিৎসার জন্য নিকটস্থ হাসপাতালে পাঠানোর ব্যবস্থা করতে হবে।
১১	ইউনিয়নের ক্ষতিগ্রস্ত জনগোষ্ঠী	ওয়াশ কার্যক্রম	ইউনিয়নের ক্ষতিগ্রস্ত এলাকা	ঘূর্ণিঝড় সংগঠিত হওয়ার সময় বা পর	প্রয়োজনীয় পানি ও পয়োগনিষ্কাশনের ব্যবস্থা রাখা, নলকূপসমূহ সচল করা	জান্নাতুন নাহার বিউটি, ইউ/পি সদস্য (৭,৮,৯ নং ওয়ার্ড), ০১৮১৯৩০৭৭৬১; মমতাজ আহমেদ, স্বাস্থ্য সহকারী, ০১৮১৫৯৫৬৬৪৬	কোন তহবিল নেই। প্রয়োজনীয় খাবার পানি, পানির বিকল্প উৎস নির্ধারণ করতে হবে।	সংশ্লিষ্ট এনজিও প্রতিষ্ঠানের সহযোগিতা নিয়ে দূর্গত এলাকায় এবং আশ্রয়কেন্দ্রগুলোতে ওয়াশ কার্যক্রম তদারকি করতে হবে।

তথ্য সূত্র : ইউডিএমসি সদস্যদের মতামতের ভিত্তিতে প্রস্তুতকৃত, ০১ আগস্ট, ২০১৯

নোট : দুর্যোগ ব্যবস্থাপনা কমিটির সদস্যগণ 'ব্যক্তিগত সুরক্ষা সরঞ্জাম এবং দুর্যোগে জরুরি সাড়াপ্রদান সামগ্রী' নির্দেশনা অনুসারে ব্যবহার করবেন।

৪.২. রত্নাপালং ইউনিয়নের সম্পদের ছক (যা দুর্যোগকালে ব্যবহৃত হতে পারে) :

ছক - ১৪ : রত্নাপালং ইউনিয়নের সম্পদের ছক

ওয়ার্ড সম্পদ	১	২	৩	৪	৫	৬	৭	৮	৯
ওয়ার্ড ইনসিডেন্ট ব্যবস্থাপক	ওয়ার্ড সদস্য : মোকতার আহমদ; ফোন: ০১৮১৮৭ ৩৬৫৯৭	ওয়ার্ড সদস্যঃ মো: মাহবুবুল আলম; ফোন: ০১৮১৭২ ৭১২১৫	ওয়ার্ড সদস্যঃ মো: কামাল উদ্দিন ফোন: ০১৮১৪২ ৭০৩১৭	ওয়ার্ড সদস্যঃ আলতাফ মিয়া ফোন: ০১৮১১১ ৯২৬৬৫	ওয়ার্ড সদস্যঃ ফিরোজ আহমদ; ফোন: ০১৮৫৫ ৭৪৭৭৫১	ওয়ার্ড সদস্যঃ মির আহমদ চৌধুরী; ফোন: ০১৮১৯৫ ২০৪৩৭	ওয়ার্ড সদস্যঃ মোহাম্মদ সেলিম; ফোন: ০১৮১৮১ ৯৬৪৫৪	ওয়ার্ড সদস্যঃ আব্দুল গফুর ফোন: ০১৮১৩৯ ৪৬৩৯৩	ওয়ার্ড সদস্যঃ মো: সেলিম কায়ছার ফোন: ০১৮১৯৫ ০৯৫৮৫
ওয়ার্ড ইনসিডেন্ট উপ- ব্যবস্থাপক	রিজার্ভ আসন ওয়ার্ড সদস্য ১, ২, ৩ ঃ আনজুমান ইয়াছমিন চৌধুরী ফোন: ০১৮৩০৪৭৫০৪৫			রিজার্ভ আসন ওয়ার্ড সদস্য ৪, ৫, ৬ ঃ পুতুল রাণী বড়ুয়া ফোন: ০১৭৩১০৯৭৮৮৪			রিজার্ভ আসন ওয়ার্ড সদস্য ৭, ৮, ৯ ঃ জন্নাতুন নাহার বিউটি ফোন: ০১৮১৯৩০৭৭৬১		
ইউনিয়ন পরিষদ কমপ্লেক্স/ উপকেন্দ্র	-	-	-	-	-	-	-	রত্নাপালং ইউনিয়ন পরিষদ	-
ইউপি অফিসার / ডিএমসি সদস্যদের জন্য ব্যক্তিগত সুরক্ষা সরঞ্জাম	কমিটির প্রতি সদস্যের ব্যক্তিগত সুরক্ষা সরঞ্জাম রয়েছে	কমিটির প্রতি সদস্যের ব্যক্তিগত সুরক্ষা সরঞ্জাম রয়েছে	কমিটির প্রতি সদস্যের ব্যক্তিগত সুরক্ষা সরঞ্জাম রয়েছে	কমিটির প্রতি সদস্যের ব্যক্তিগত সুরক্ষা সরঞ্জাম রয়েছে	কমিটির প্রতি সদস্যের ব্যক্তিগত সুরক্ষা সরঞ্জাম রয়েছে।	কমিটির প্রতি সদস্যের ব্যক্তিগত সুরক্ষা সরঞ্জাম রয়েছে	কমিটির প্রতি সদস্যের ব্যক্তিগত সুরক্ষা সরঞ্জাম রয়েছে	কমিটির প্রতি সদস্যের ব্যক্তিগত সুরক্ষা সরঞ্জাম রয়েছে। ইউপি কার্যালয়ে খোঁজ ও উদ্ধার সরঞ্জাম রয়েছে	কমিটির প্রতি সদস্যের ব্যক্তিগত সুরক্ষা সরঞ্জাম রয়েছে
সিপিপি স্বৈচ্ছা সবক	ওয়ার্ড প্রতিনিধি: মাহবুব আলমু ০১৮১৮১ ৪১৫৭৭	ওয়ার্ড প্রতিনিধি: মোরশেদ আলম - ০১৮৪৬৭ ২১২৭৬	ওয়ার্ড প্রতিনিধি: মাহমুদুল আলম - ০১৮৫৫৫ ৪৮৮৮২	ওয়ার্ড প্রতিনিধি: আমিনুল ইসলামু ০১৮৪০১ ১৯৫৮৬	ওয়ার্ড প্রতিনিধি: সাল্লাউদ্দিন - ০১৮৫৬ ১১৬৯৪৭	ওয়ার্ড প্রতিনিধি: খতিজা বেগমু ০১৮৬০৮ ৫৭৮৫৬	ওয়ার্ড প্রতিনিধি: সাজ্জাদ হোসেনু ০১৮২১০ ৭৩৯৩০	ওয়ার্ড প্রতিনিধি: নাহিমা আক্তার - ০১৮৭১৩ ৫০৫৯০	ওয়ার্ড প্রতিনিধি: আরাফাত শাহীনু ০১৮৮৭৭ ৯৪৪০০

	(১,২,৩ নং ওয়ার্ড মিলে মোট ১৫ জন সিপিপি স্বেচ্ছাসেবক রয়েছে)	(৪,৫,৬ নং ওয়ার্ড মিলে মোট ১৫ জন সিপিপি স্বেচ্ছাসেবক রয়েছে)	(৭,৮,৯ নং ওয়ার্ড মিলে মোট ১৫ জন সিপিপি স্বেচ্ছাসেবক রয়েছে)						
বিডিআরসিএস সেচ্ছাসেবক	নাই (ইউনিয়ন পর্যায়ে বিডিআরসিএস এর কোন স্বেচ্ছাসেবক নাই)								
ঘূর্ণিঝড় আশ্রয় কেন্দ্র (সক্ষমতা)	-	-	থিমছড়ি সাইক্লোন সেন্টার কাম স: প্রা: বিদ্যালয় (ধারণ ক্ষমতা ৪০০ জন)	-	গয়ালমার । সাইক্লোন সেন্টার কাম স: প্রা: বিদ্যালয় (ধারণ ক্ষমতা ৪০০ জন)	কামারিয়ার বিল সাইক্লোন সেন্টার কাম স: প্রা: বিদ্যালয় (ধারণ ক্ষমতা ৪০০ জন)	-	-	-
ইউনিয়ন স্বাস্থ্য কমপ্লেক্স/কেন্দ্র	-	-	-	১টি, ভালুকিয়া স্টেশন, আমতলী	-	-	-	-	-
কমিউনিটি ক্লিনিক	১ টি, মাতবর পাড়া কমিউনিটি ক্লিনিক, সোনিয়া আফরোজ - ০১৮৩২৮৯৫৭৩৪	-	-	-	১ টি, চাকবৈঠা কমিউনিটি ক্লিনিক,	-	১ টি, রুহুল্লার ডেবা, সুষমিতা বড়ুয়া এপি - ০১৮২৯৬২৮১৮৭	-	১ টি, কোটবাজার কমিউনিটি ক্লিনিক, জিয়াউল হাসান - ০১৮১৪৯৪৪৩৯১
মসজিদ/মন্দির	মোট ৫১ টি মসজিদ এবং ৮ টি মন্দির								
ইউনিয়ন / ওয়ার্ড সুরক্ষার কেন্দ্রীয় ব্যক্তি নাম এবং	মোকতার আহমদ; ফোন: ০১৮১৮৭৩৬৫৯৭	মো: মাহবুবুল আলম; ফোন: ০১৮১৭২৭১২১৫	মো: কামাল উদ্দিন ফোন: ০১৮১৪২৭০৩১৭	আলতাফ মিয়া ফোন: ০১৮১১১৯২৬৬৫	ফিরোজ আহমদ; ফোন: ০১৮৫৫৭৪৭৭৫১	মির আহমদ চৌধুরী; ফোন: ০১৮১৯৫২০৪৩৭	মোহাম্মদ সেলিম; ফোন: ০১৮১৮১৯৬৪৫৪	আব্দুল গফুর ফোন: ০১৮১৩৯৪৬৩৯৩	মো: সেলিম কায়ছার ফোন: ০১৮১৯৫০৯৫৮৫

ফোন নম্বর									
ব্যক্তিগত মালিকানাধীন অথবা প্রাইভেট অফিসের দালান এর সংখ্যা যা জরুরী সময় আশ্রয়ে কেন্দ্র হিসাবে ব্যবহার করা যাবে (লোক ধারণ ক্ষমতা)	-	-	-	২ টি (ধারণক্ষমতা ২০০ জন প্রায়)	-	-	-	৬ / ৭ টি (ধারণক্ষমতা ১০০০- ১২০০ জন প্রায়)	-
ইউপি ইওসি	-	-	-	-	-	-	-	-	-
জরুরী মজুদাগার (বাংলাদেশ সরকার)	ইউনিয়ন পরিষদ কার্যালয়ে অস্থায়ী মজুদাগার রয়েছে।								
অস্থায়ী আশ্রয়ের জন্য খোলা জায়গা, সক্ষমতা এবং যোগাযোগের নম্বরসহ		ভালুকিয়া উচ্চ বিদ্যালয় মাঠ (ধারণ ক্ষমতা ৮০০ জন প্রায়); মো: লিয়াকত আলী ০১৮১৬০ ২৪৭০৬		আমতলী স: প্রা: বিদ্যালয় মাঠ (ধারণ ক্ষমতা ৮০০ জন প্রায়)				রত্নাপালং মাঠ (ধারণক্ষমতা ১০০০ জন প্রায়)	

অগ্নি নির্বাণ কেন্দ্র/ উপ- কেন্দ্র এবং যোগাযে গের নম্বরসহ	অগ্নি নির্বাণ কেন্দ্র/উপ-কেন্দ্র নাই। নিকটস্থ অগ্নি নির্বাণ কেন্দ্র : মো: ইমদাদুল হক, স্টেশন অফিসার, উখিয়া ফায়ার সার্ভিস ও সিভিল ডিফেন্স স্টেশন, ০১৭১১০৭৯৪৪৭। জরুরী যোগাযোগের নম্বর: ০১৫৩৩২৮৩৮৩২								
পুলিশ / এএফসি ড / আনসা র ভিডিপি / বিজিবি / র্যাব ইত্যাদি র যোগাযে গ নম্বর	-	-	-	মোস্তুফা কামাল শাহীন, আনহার ভিডিপি দলনেতা, ০১৮১৪১ ১১৩৮০	-	-	-	-	-

তথ্য সূত্র : ইউনিয়ন পরিষদ, রত্নাপালং

৪.৩. রত্নাপালং ইউনিয়নের ঘূর্ণিঝড় আশ্রয়কেন্দ্রের তালিকা :

ছক - ১৫ঃ রত্নাপালং ইউনিয়নের ঘূর্ণিঝড় আশ্রয়কেন্দ্রের তালিকা

ক্রঃ নং	স্থান/গ্রামের নাম	আশ্রয় কেন্দ্রের নাম	নির্মাণকারী সংস্থার নাম	নির্মাণে র বছর	ব্যবহারকারী প্রতিষ্ঠান	বর্তমান অবস্থা (ব্যবহার অনুউপযোগী/মেরা মত প্রয়োজন)	ধারণ ক্ষমতা
(১)	(২)	(৩)	(৪)	(৫)	(৬)	(৭)	(৮)
০১	কামারিয়ার বিল	কামারিয়ার বিল সাইক্লোন সেন্টার কাম সরকারি প্রাথমিক বিদ্যালয়	সৌদি সরকার	১৯৯৬	বিদ্যালয় কর্তৃপক্ষ	ব্যবহারযোগ্য/সচল	৪০০ জন
০২	গয়ালমারা	গয়ালমারা সাইক্লোন সেন্টার কাম সরকারি প্রাথমিক বিদ্যালয়	সৌদি সরকার	২০০১	বিদ্যালয় কর্তৃপক্ষ	ব্যবহারযোগ্য/সচল	৪০০ জন
০৩	খিমছড়ি	খিমছড়ি সাইক্লোন সেন্টার কাম সরকারি প্রাথমিক বিদ্যালয়	জাপান	২০০২	বিদ্যালয় কর্তৃপক্ষ	ব্যবহারযোগ্য/সচল	৪০০ জন
০৪	আমতলী	আমতলী সাইক্লোন সেন্টার কাম স: প্রা: বিদ্যালয়			বিদ্যালয় কর্তৃপক্ষ	নতুন নির্মিত	৪০০ জন
০৫	ভালুকিয়া	ভালুকিয়া স: প্রা: বিদ্যালয় কাম সাইক্লোন সেন্টার			বিদ্যালয় কর্তৃপক্ষ	নতুন নির্মিত	৫০০ জন

উৎসঃ উপজেলা প্রশাসন ও ইউনিয়ন পরিষদ

এছাড়াও রত্নাপালং ইউনিয়নের অন্যান্য সরকারি ও বেসরকারি শিক্ষা প্রতিষ্ঠানগুলো অস্থায়ী জরুরী আশ্রয়কেন্দ্র হিসাবে ব্যবহৃত হতে পারে।

ছক - ১৬ : অস্থায়ী জরুরী আশ্রয়কেন্দ্র

ক্রঃনং	স্থান/গ্রামের নাম	বিদ্যালয়ের নাম	কি কাজ করতে হবে	মন্তব্য (বর্তমান অবস্থা)
০১	রত্নাপালং	রত্নাপালং সরকারী প্রাথমিক বিদ্যালয়	বাউন্ডারী ওয়াল।	নতুন ভবন নির্মাণ কাজ চলমান।
০২	তেলী পাড়া	তেলী পাড়া সরকারী প্রাথমিক বিদ্যালয়	টিনশেড ভবনটি ভেঙ্গে নতুন ভবন নির্মাণ।	মেরামত ও বাউন্ডারী ওয়াল নির্মাণ হয়েছে।
০৩	পশ্চিম রত্না	পশ্চিম রত্না সরকারী প্রাথমিক বিদ্যালয়	বাউন্ডারী ওয়াল।	প্রয়োজনীয় মেরামত সম্পন্ন হয়েছে।
০৪	দক্ষিণ রত্নাপালং	দক্ষিণ রত্নাপালং মোজাহের ঘোনা সরকারী প্রাথমিক বিদ্যালয়	বাউন্ডারী ওয়াল।	মেরামত হয়েছে। নতুন ভবন নির্মাণের জন্য প্রস্তাবনা দেওয়া হয়েছে।
০৫	পূর্ব ভালুকিয়া	পূর্ব ভালুকিয়া সরকারী প্রাথমিক বিদ্যালয়	পুরাতন ভবনটি মেরামত।	নতুন ভবন নির্মাণ কাজ চলমান।
০৬	করইবনিয়া	করইবনিয়া পাহাড়িকা সরকারী প্রাথমিক বিদ্যালয়	বাউন্ডারী ওয়াল।	নতুন ভবন নির্মাণ কাজ চলমান।
০৭	রুহুল্লার ডেবা	রুহুল্লার ডেবা সরকারী প্রাথমিক বিদ্যালয়	মেরামত প্রয়োজন।	বাউন্ডারী ওয়াল নির্মাণের জন্য প্রস্তাবনা দেওয়া হয়েছে।
০৮	রত্নাপালং	পালং আদর্শ উচ্চ বিদ্যালয়	অস্থায়ী আশ্রয়কেন্দ্র হিসাবে মেরামত প্রয়োজন	অস্থায়ী আশ্রয়কেন্দ্র হিসাবে ব্যবহার করা যেতে পারে
০৯	ভালুকিয়া	ভালুকিয়া পালং উচ্চ বিদ্যালয়	অস্থায়ী আশ্রয়কেন্দ্র হিসাবে মেরামত প্রয়োজন	অস্থায়ী আশ্রয়কেন্দ্র হিসাবে ব্যবহার করা যেতে পারে
১০	বুমখাপালং	বুমখাপালং আলিম মাদ্রাসা	অস্থায়ী আশ্রয়কেন্দ্র হিসাবে মেরামত প্রয়োজন	অস্থায়ী আশ্রয়কেন্দ্র হিসাবে ব্যবহার করা যেতে পারে
১১	১ নং ওয়ার্ড	ফাতেমা তুজ জোহরা বালিকা দাখিল মাদ্রাসা	অস্থায়ী আশ্রয়কেন্দ্র হিসাবে মেরামত প্রয়োজন	অস্থায়ী আশ্রয়কেন্দ্র হিসাবে ব্যবহার করা যেতে পারে
১২	খিমছড়ি	খিমছড়ি দাখিল মাদ্রাসা	অস্থায়ী আশ্রয়কেন্দ্র হিসাবে মেরামত প্রয়োজন	অস্থায়ী আশ্রয়কেন্দ্র হিসাবে ব্যবহার করা যেতে পারে
১৩	গয়ালমারা	গয়ালমারা দাখিল মাদ্রাসা	অস্থায়ী আশ্রয়কেন্দ্র হিসাবে মেরামত প্রয়োজন	অস্থায়ী আশ্রয়কেন্দ্র হিসাবে ব্যবহার করা যেতে পারে

তথ্য সূত্র : উপজেলা শিক্ষা অফিস, উখিয়া

- ৪.৪. রত্নাপালং ইউনিয়নের বিভিন্ন হাট ও বাজারে অবস্থিত কয়েকটি পাইকারী ব্যবসায় প্রতিষ্ঠানের তালিকা
- জরুরী সময়ে উক্ত দোকানগুলো হতে প্রয়োজনীয় শুকনো খাবার যেমন: চিড়া, মুড়ি, চাল, ডাল, লবণ ইত্যাদি নিত্য প্রয়োজনীয় সামগ্রীর সংস্থান করা যেতে পারে।

ছক - ১৭ : রত্নাপালং ইউনিয়নের দোকানের তালিকা

ইউনিয়নের নাম	দোকানের নাম ও বাজার	মালিক / স্বত্বাধিকারী	ফোন নাম্বার
রত্নাপালং ইউনিয়ন পরিষদ	মেসার্স কামাল ষ্টোর, কোর্ট বাজার, উখিয়া	মো: কামাল উদ্দীন	০১৮৪০০০২৭৪১
রত্নাপালং ইউনিয়ন পরিষদ	মেসার্স রিয়াজ ষ্টোর, কোর্ট বাজার, উখিয়া	আলহাজ্ব ফজলুল করিম	০১৭২৭০৩২৯৫৯
রত্নাপালং ইউনিয়ন পরিষদ	মেসার্স আলমগীর ষ্টোর, কোর্ট বাজার, উখিয়া	সাহাব উদ্দীন	০১৮৪৫৬৬৫৯৪৫, ০১৮১৬৯১৭৭৪৬
রত্নাপালং ইউনিয়ন পরিষদ	মেসার্স কামাল ষ্টোর, ভালুকিয়াপালং, হাজী মোজাফফর মার্কেট	কামাল উদ্দীন সওদাগর	০১৮১২৭৩৫৬৫৫
রত্নাপালং ইউনিয়ন পরিষদ	হক ষ্টোর ভালুকিয়া, উখিয়া, কক্সবাজার	মো: হক	০১৮১১৭৫৯৭৫৪
রত্নাপালং ইউনিয়ন পরিষদ	এস আলম ষ্টোর ভালুকিয়া, উখিয়া কক্সবাজার	প্রো: হৈয়দ আলম	০১৮২৬৩০৫৬৬৬, ০১৮১৭৩৮৭৬৯২
রত্নাপালং ইউনিয়ন পরিষদ	মেসার্স পুষ্প ষ্টোর ভালুকিয়া, উখিয়া কক্সবাজার	প্রো: জদু বড়ুয়া	০১৮২৫১৫৮১৯১, ০১৮৩৩৮১৭৩৩২

তথ্য সূত্র : স্থানীয়ভাবে সংগৃহিত

৪.৫. আপদকালীন তহবিল:

ECHO,র অর্থায়নে, জাতিসংঘ উন্নয়ন কর্মসূচী (ইউএনডিপি),র সহযোগিতায় এবং একশনএইড বাংলাদেশ কর্তৃক বাস্তবায়িত "স্ট্রেনদেনিং এক্সট্রিম ওয়েদার এন্ড ডিজাস্টার প্রিপেয়ার্ডনেস - এস.ই.ডব্লিউ.ডি.পি প্রকল্পের মাধ্যমে রত্নাপালং ইউনিয়নে দুর্যোগে জরুরী সাড়া প্রদানের লক্ষ্যে আপদকালীন তহবিল হিসাবে ৪,২১,১২৫ টাকা (প্রায়) অনুদান এর মাধ্যমে গঠন করা হয়েছে যা চলতি হিসাব নং ১৩৮৮০২০০০০৯৮১, রূপালী ব্যাংক লি:, কোর্ট বাজার শাখায় জমা রয়েছে। উক্ত তহবিল অনুমোদিত ইউনিয়ন আপদকালীন তহবিল নির্দেশিকা অনুসারে ব্যবহার করা হবে।

পঞ্চম অধ্যায় : উদ্ধার ও পুনর্বাসন পরিকল্পনা

যেকোন বড় ধরনের দুর্যোগে কয়েকটি ধাপে জরুরী সহায়তা কার্যক্রম পরিচালিত হয়। এই কার্যক্রমের তৃতীয় ধাপে এসে চাহিদা নিরূপণ প্রতিবেদনের উপর ভিত্তি করে পুনর্বাসন ও পুনঃনির্মাণ পরিকল্পনা প্রণয়ন করা হবে। এছাড়াও রত্নাপালং ইউনিয়নের জন্য সংশোধিত এবং নতুন ভাবে পর্যালোচনাকৃত দুর্যোগ ব্যবস্থাপনা পরিকল্পনা আগামী ২০২১ সালের জানুয়ারীতে (সম্ভাব্য) প্রণয়ন করা হবে।

- ৫.১. দুর্যোগ পরবর্তি উদ্ধার ও পুনর্বাসন এবং স্বাভাবিক ঝুঁকি হ্রাসমূলক কাজের সমন্বয় কমিটি গঠন
দুর্যোগ পরবর্তি উদ্ধার ও পুনর্বাসন এবং স্বাভাবিক ঝুঁকি হ্রাসমূলক কাজের ওয়ার্ডভিত্তিক ২ সদস্যের সমন্বয় কমিটি গঠন করা হয়েছে।

ছক - ১৮ : রত্নাপালং ইউনিয়ন পরিষদ ওয়ার্ড ভিত্তিক সমন্বয় কমিটি গঠন

ওয়ার্ড নং	নাম ও ঠিকানা	পদবী	মোবাইল নাম্বার
১.	মোক্তার আহম্মদ	ইউপি সদস্য ও	০১৮১৮৭৩৬৫৯৭
	সিরাজুল ইসলাম	ইউডিএমসি সদস্য	০১৮২৫৬৫১৫৮২
২.	মো: মাহবুবুল আলম	ইউপি সদস্য ও	০১৮১৭২৭১৪১৫
	সামসুল আলম	ইউডিএমসি সদস্য	০১৮১৪৮২০২৭৯
৩.	মো: কামাল উদ্দীন	ইউপি সদস্য ও	০১৮১৪২৭০৩১৭
	আনজুমান ইয়াছমিন চৌধুরী	ইউপি সদস্য ও	০১৮৩০৪৭৫০৪৫
৪.	আলতাফ মিয়া	ইউপি সদস্য ও	০১৮১১১৯২৬৬৫
	মো: সোহেল সিকদার	ইউডিএমসি সদস্য	০১৮২০২৯৮১৮৯
৫.	ফিরোজ আহম্মদ	ইউপি সদস্য ও	০১৮৫৫৭৪৭৭৫১
	আমির হামজা	ইউডিএমসি সদস্য	০১৮১৯৩৬৪৮৫৪
৬.	মির আহম্মদ চৌধুরী	ইউপি সদস্য ও	০১৮১৯৫২০৪৩৭
	সৈয়দ আলম	ইউডিএমসি সদস্য	০১৮১৫৯৫৪৮৪৮
৭.	মোহাম্মদ সেলিম	ইউপি সদস্য ও	০১৮১৮১৯৬৪৫৪
	জান্নাতুন নাহার বিউটি	ইউডিএমসি সদস্য	০১৮১৯৩০৭৭৬১
৮.	আব্দুল গফুর	ইউপি সদস্য ও	০১৮১৩৯৪৬৩৯৩
	মাহমুদুল হাসান চৌধুরী	ইউডিএমসি সদস্য	০১৮৬৮৬৮২৬২৫
৯.	মো: সেলিম কায়ছার	ইউপি সদস্য ও	০১৮১৯৫০৯৫৮৫
	মাহাবুব উদ্দীন	ইউডিএমসি সদস্য	০১৮১৮১৪১৫৭৭

৫.২. সময় ছক :

ছক - ১৯ : দুর্যোগ ব্যবস্থাপনার সময় ছক

সংস্থা	যোগাযোগকারী ব্যক্তির বিবরণ	সিপিপি প্রতিনিধি	বিডিআরসিএস এর প্রতিনিধি	রোহিঙ্গা সংকটে সাড়া দান প্রতিনিধি
জেলা দুর্যোগ ব্যবস্থাপনা কমিটি	মোঃ রইস উদ্দিন মুকুল জেলা ত্রাণ ও পুনর্বাসন কর্মকর্তা, কক্সবাজার ০১৭১৫৫৬০৬৮৮ ০৩৪১-৬৪২৫৪ drrocox'sbazar @ddm.gov.bd	হাফিজ আহমদ উপ-পরিচালক, সিপিপি, ০১৭১২০২৬৩০৪ Hafiz.cpp95 @gmail.com	আবু হেনা মোস্তফা কামাল সাধারণ সম্পাদক, কক্সবাজার জেলা, ০১৮১৯৪১৮৮০৫	মোঃ মাহবুব আলম তালুকদার শরণার্থী ত্রাণ ও প্রত্যাভাসন কমিশনার, কক্সবাজার ০৩৪১-৬৩৫১৩ rrrc_cox@yahoo.co m contact@rrrc.gov.b d
উপজেলা দুর্যোগ ব্যবস্থাপনা কমিটি	মোঃ আল মামুন, উপজেলা প্রকল্প বাস্তবায়ন কর্মকর্তা, উখিয়া। ০১৮৮২১৬০০৮২	এ বি এম আবুল হোসেন রাজু, উপজেলা প্রতিনিধি, ০১৮১৯৬২২১৮৮	মাহমুদুল হাসান চৌধুরী চমক, ইয়ুথ টিম লিডার, ০১৮৬৮৬৮২৬২৫	মোঃ নিকারুজজামান, উপজেলা নির্বাহী অফিসার, উখিয়া, ১৭৩৩৩৭৩২০৫
ইউনিয়ন দুর্যোগ ব্যবস্থাপনা কমিটি	মোঃ খাইরুল আলম চৌধুরী, চেয়ারম্যান, ০১৮১৯৬৩২৩৫৩ হরিদাস পাল, ইউপি সচিব, ০১৮৩৪৮৪৫১২৪	মোঃ সোহেল সিকদার, ইউপি টিম লিডার, ০১৮২০২৯৮১৮৯	মাহমুদুল হাসান চৌধুরী, ইউপি প্রতিনিধি, ০১৮৬৮৬৮২৬২৫	-

ইউনিয়ন দুর্যোগ ব্যবস্থাপনা কমিটির ০৯, সেপ্টেম্বর ২০১৯ তারিখের সভার সিদ্ধান্ত অনুসারে এই পরিকল্পনা অনুমোদন করা হলো।

অনুমোদনকারী

মোঃ খাইরুল আলম চৌধুরী

চেয়ারম্যান

২ নং রত্নাপালং ইউনিয়ন পরিষদ, উখিয়া, কক্সবাজার


(সীল)

সংযুক্তিসমূহ

৬. সংযুক্তি ১.১ : ব্যক্তিগত সুরক্ষা এবং দুর্ঘটনা ব্যবস্থাপনা উপকরণ হস্তান্তর পত্র (পৃষ্ঠা-১)

ইউনিয়ন দুর্ঘটনা ব্যবস্থাপনা কমিটির সদস্যদের ব্যক্তিগত নিরাপত্তা ও দুর্ঘটনা ব্যবস্থাপনা উপকরণ/সামগ্রীর তালিকা :

act:onaid



**Handover of
Personal Protective Gear and/or Disaster Management Equipment to Union Disaster Management Committees
Union : Ratna Palong, Ukhiya, Cox's Bazar
Date : August 07, 2019**

Under the SEWDP Project implementing by ActionAid Bangladesh (Supported by UNDP and Funded by ECHO) is handing over below listed equipment and/or materials to the Union Disaster Management Committee of Ratna Palong Union, Ukhiya, Cox's Bazar.

SL #	Description of Items	Unit	Specifications	Quantity	Remarks
1	Rescue Kit box (Steel trunk)	Pcs.	Size:29*39, Gage: 24	1	
2	Rescue Tool Box	Set	Standard	1	
3	Hand Saw	Pcs.	Size: 16"	2	
4	Claw Hammer	Pcs.	Weight: 1/2 pound	2	
5	Cutting knife (Da)	Pcs.	Size: Standard Made: Steel Handle	2	
6	Hex Blade	Unit	Made in China	2	
7	Axe	Pcs.	Made in China 1 Kg	2	
8	Wrench	Set	Size 12" with Rubber Handle	2	
9	Screw Driver	Set	Standard nos. of items	2	
10	Ply Range	Set	Size: 8"	2	
11	Tester	Pcs.	Standard	2	
12	Measuring Tape	Pcs.	100 rubber/fabric tape	2	
13	Hard Gloves	Pair	Rubber made	76	
14	Pulley (Copy Call)	Set	Capacity: 500-700KG	2	
15	Transparent Plastic Body	Set	White colour	5	
16	Tin Cutter	Pcs.	Size: 14 " Made in China	2	
17	Whistle with Ribbon	Pcs.	Plustic made in China	38	
18	Canvas Belt	Set	Locally lather made	38	
19	Jute rope (15 yard 1 Inch thick)	Feet	Dia: 01"	40	
20	Jute Rope (15 yards 0.5 inch thick)	Yard	Dia: 0.5"	40	
21	Jute Rope (15 yards 0.25 inch thick)	Yard	Dia: 0.25"	40	
22	Pillow (Inflatable)	Pcs.	Standard	2	
23	Stretcher	Set	Standard	2	
24	Steel Water Bucket	Pcs.	Capacity: 10 Litter	4	
25	Megaphones	Set	Size: Medium ER-2230(14000); ER-3215 With rechargeable & dry cell battery options	2	

Amara
07.08.2019

UNDP

Amara
মোঃ আহমেদ আলম চৌধুরী
চেয়ারম্যান
কুষ্টিয়া জেলা ইউনিয়ন পরি
ষদ, কুষ্টিয়া

৭. সংযুক্তি ১.২ : ব্যক্তিগত সুরক্ষা এবং দুর্ঘটনা ব্যবস্থাপনা উপকরণ হস্তান্তর পত্র (পৃষ্ঠা-২)

act:onaid



SL #	Description of Items	Unit	Specifications	Quantity	Remarks
26	Transistor Radios	Set	4 Band Radio (2 dry cell battery); Standard Size, Model: M/SM/SW/TW2-5CH; Frq. Range: MWMEAS: 480/395/380	9	
27	Signal Flags	Set	with rope	54	
28	Stand (20 Feet)	Psc.	Size: 20'; 2 " GI pipe 2.6mm-2.9mm	9	
29	Shovel (Belcha)	Psc.	Size: 5 feet, 16mm	5	
30	Spade (Pickaxes)	Psc.	Good quality wooden handle	5	
31	Life Jackets	Psc.	Orange color concoct fabric, foam, reflection tape & logo, easy open ties, Zipper, black ribbon	38	
32	Torch Light	Psc.	Plastic Battery with rechargeable and dry cell battery options	38	
33	Helmets	Psc.	Yellow Color, Inner catching is red-bin and ribbon, made in China	38	
34	Torch (Headlamp)	Psc.	Made in China	38	
35	Life Buoy	Psc.	Local fiber made	5	
36	Fire Extinguisher	Unit	ABC powder, Weight: 5 KGs, renowned brand	10	
37	Fire Blanket	Pcs.	Standard Size	5	
38	Eye Guard	Pcs.	Plastic made, Transparent	38	
39	Nose Musk	Pcs.	Fabric & foam made	38	

Custodian of these equipment and/or materials is/are	
Name: <i>Haridas Paul</i> Designation: <i>Secretary Ratnupalong UP</i> Address & Contact: <i>01834845129</i> <i>[Signature]</i>	Name: <i>Khairul A. Comely.</i> Designation: <i>Chairman</i> Address & Contact: <i>01819632353.</i> <i>[Signature]</i>

Handed Over by (Signature): *[Signature]*
Name & Designation: *Md. Khairul Basher*
Programme Officer - Training
ActionAid Bangladesh.

Taken Over by (Signature): *[Signature]*
Name & Designation: *Khairul A. Comely.*
7.8.2019
মোঃ খাইরুল আলম চৌধুরী
চেয়ারম্যান
২নং বঙ্গশালার ইউনিয়ন পরিষদ
উবিদ্যা, কক্সবাজার।

৮. সংযুক্তি ০২ : দুর্যোগ ব্যবস্থাপনা পরিকল্পনা প্রণয়নের সিদ্ধান্ত

ইউনিয়ন দুর্যোগ ব্যবস্থাপনা কমিটির ০৯, সেপ্টেম্বর, ২০১৯ তারিখের সভার সিদ্ধান্ত

বিভূতিপ্রাণির রাহমানির রাহিম

গণপ্রজাতন্ত্রী বাংলাদেশ সরকার

2 No Ratnapalong Union Parishad

Govt. of the People's Republic of Bangladesh

Post: Ratnapalong, Upazila: Ukhiya, Dist: Cox's Bazar.

Mobile: 01619-632353, 01714-375134

ডাকঘরঃ রত্নাপালং, উপজেলা-উখিয়া, জেলা-কক্সবাজার।
মোবাইলঃ ০১৮১৯-৬৩২৩৫৩, ০১৭১৪-৩৭৫১৩৪


চেয়ারম্যানঃ মোঃ খাইরুল আলম চৌধুরী

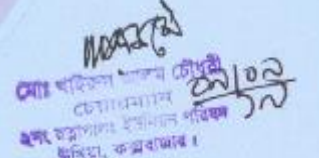
Chairman: Md. Khairul Alam Chowdhury

সূত্র- ০৫২/১৯

তারিখঃ ০৯/০৯/১৯

অর্থাৎ ০৯/০৯/১৯ ইং তারিখ ইচ্ছা ২নং রত্নাপালং ইউনিয়ন পরিষদের সভা কক্ষে দুর্যোগ ব্যবস্থাপনা কমিটির সদস্যদের উদ্যোগে "ক্যাম্পেইন প্রেরণ" প্রোগ্রামের আওতায় "ইউ.এন.ডি.পি" এর ব্যবস্থাপনা "রত্নাপালং ইউনিয়ন দুর্যোগ ব্যবস্থাপনা পরিষদ" এর "বিষয়ক কর্মসূচী" ইউনিয়ন দুর্যোগ ব্যবস্থাপনা পরিষদের প্রণয়নের জন্য সার্বিক আলোচনা ও তথ্য প্রদান করা হয়েছে। অর্থাৎ "ইউনিয়ন দুর্যোগ ব্যবস্থাপনা পরিষদ" প্রণয়নের সিদ্ধান্ত গৃহীত হয়েছে।


চেয়ারম্যান
২নং রত্নাপালং ইউনিয়ন পরিষদ
উখিয়া, কক্সবাজার।


চেয়ারম্যান
২নং রত্নাপালং ইউনিয়ন পরিষদ
উখিয়া, কক্সবাজার।

৯. সংযুক্তি ৩.১ : ইউনিয়ন দুর্যোগ ব্যবস্থাপনা কমিটির তালিকা (পৃষ্ঠা-১)

বিচ্ছিন্নাধির রাহমানির বাহীম

গণপ্রজাতন্ত্রী বাংলাদেশ সরকার

২নং রত্নাপালং ইউনিয়ন পরিষদ

ডাকঘরঃ রত্নাপালং, উপজেলা-উখিয়া, জেলা-কক্সবাজার।

মোবাইলঃ ০১৮১৯-৬৩২৩৫৩, ০১৭১৪-৩৭৫১৩৪



Govt. of the People's Republic of Bangladesh

2 No Ratnapalong Union Parishad

Post: Ratnapalong, Upazila: Ukhiya, Dist: Cox's Bazar.

Mobile: 01819-632353, 01714-375134

চেয়ারম্যানঃ মোঃ খাইরুল আলম চৌধুরী

Chairman: Md. Khairul Alam Chowdhury

সূত্র-

তারিখঃ ১১/০২/২০১৫

দুর্যোগ ব্যবস্থাপনা ও ত্রাণ মন্ত্রণালয় কর্তৃক বিগত তারিখ, ০৬ মাঘ ১৪২১ বঙ্গাব্দ/১৯ জানুয়ারী ২০১৫ খ্রিস্টাব্দ প্রজ্ঞাপন অনুসারে ইউনিয়ন দুর্যোগ ব্যবস্থাপনা কমিটি (Union Disaster Management Committee- UDMC) সদস্যগণের নামের তালিকা

ক্র:নং	নাম	পদবী	বিভাগ	মোবাইল নং	মন্তব্য
১	মো: খাইরুল আলম চৌধুরী	সভাপতি	চেয়ারম্যান	01819632353	
২	আনজুমান ইয়াসমিন চৌধুরী	সদস্য	সদস্য (১,২,৩)	01830475045	
৩	পুতুল রাণী বড়ুয়া	সদস্য	.. (৪,৫,৬)	01731097884	
৪	জন্মানু নাহার বিউটি	সদস্য	.. (৭,৮,৯)	01819307761	
৫	মোকতার আহমদ	সদস্য	সদস্য (১)	01818736597	
৬	মো: মাহবুবুল আলম	সদস্য	(২)	01817271415	
৭	মো: কামাল উদ্দিন	সদস্য	(৩)	01814270317	
৮	আলতাফ মিয়া	সদস্য	(৪)	01811192665	
৯	ফিরোজ আহমদ	সদস্য	(৫)	01855747751	
১০	মির আহমদ চৌধুরী	সদস্য	(৬)	01819520437	
১১	মোহাম্মদ সেলিম	সদস্য	(৭)	01818196454	
১২	আব্দুল গফুর	সদস্য	(৮)	01813946393	
১৩	মো: সেলিম কায়ছার	সদস্য	(৯)	01819509585	
১৪	আ.ন.ম ইদ্রিস আজাদ	সদস্য	ইউনিয়ন জমি কর্মকর্তা	01840630893	
১৫	মোস্তাক আহমদ	সদস্য	উপসহকারী কৃষি কর্মকর্তা	01814484621	
১৬	সৈয়দ আলম	সদস্য	মাঠকর্মী,	01815954848	

মোঃ খাইরুল আলম চৌধুরী
 চেয়ারম্যান
 ১১/০২/১৫

১০. সংযুক্তি ৩.২ : ইউনিয়ন দুর্যোগ ব্যবস্থাপনা কমিটির তালিকা (পৃষ্ঠা-২)

বিহমিল্লাহির রাহমানির রাহীম

গণপ্রজাতন্ত্রী বাংলাদেশ সরকার

২নং রত্নাপালং ইউনিয়ন পরিষদ

ডাকঘরঃ রত্নাপালং, উপজেলা-উখিয়া, জেলা-কক্সবাজার।
মোবাইলঃ ০১৮১৯-৬৩২৩৫৩, ০১৭১৪-৩৭৫১৩৪



Govt. of the People's Republic of Bangladesh

2 No Ratnapalong Union Parishad

Post: Ratnapalong, Upazila: Ukhiya, Dist: Cox's Bazar.
Mobile: 01819-632353, 01714-375134

চেয়ারম্যানঃ মোঃ খাইরুল আলম চৌধুরী Chairman: Md. Khairul Alam Chowdhury

সূত্র-

তারিখঃ ১১ ০২ ২০১৯

ক্র.সং.	নাম	পদ	পেশা	যোগাযোগ
			বাংলাদেশ পল্লী উন্নয়ন বোর্ড	
১৭	মমতাজ বেগম	সদস্য	স্বস্থ্য সহকারী	01815956646
১৮	লিয়াকত আলী	সদস্য	শিক্ষক প্রতিনিধি	01816024706
১৯	রনধীর বড়ুয়া	সদস্য	ইউনিয়ন সমাজকর্মী	01816097416
২০	সোনিয়া	সদস্য	মহিলা প্রতিনিধি	01837644414
২১	আদর্শ কুমার বড়ুয়া	সদস্য	সিপিপি টিম লিডার	01740600946
২২		সদস্য	প্রতিনিধি বাংলাদেশ রেড ক্রিসেন্ট সোসাইটি	
২৩	মোঃ সাইফুদ্দিন টুবলু	সদস্য	এনজিও শেড	01875709007
২৪	সরওয়ার আলম	সদস্য	প্রতিবন্ধী সংগঠনের একজন প্রতিনিধি	01820-191911
২৫	খোরশেদ আলম	সদস্য	কৃষিজীবী	01857393431
২৬	আমির হামজা	সদস্য	মৎস্যজীবী	01819364854
২৭	আবুল ফজল	সদস্য	সমাজসেবক	01819364467
২৮	পরিমল বড়ুয়া	সদস্য	উপজেলা কমান্ডার	01814-922838
২৯	মোঃ রায়হানুল ইসলাম মিয়া	সদস্য	সহকারী শিক্ষা কর্মকর্তা	01716110247
৩০		সদস্য	ভেটেরিনারী ফিল্ড এ্যাসিস্টেন্ট	
৩১	মোঃ শামসুল আলম	সদস্য	ইমাম	01814820279

মোঃ খাইরুল আলম চৌধুরী
চেয়ারম্যান
২নং রত্নাপালং ইউনিয়ন পরিষদ
উখিয়া, কক্সবাজার।
১১/০২/১৯


১১. সংযুক্তি ৩.৩ : ইউনিয়ন দুর্যোগ ব্যবস্থাপনা কমিটির তালিকা (পৃষ্ঠা-৩)

বিহীনদুর্যোগ ব্যবস্থাপনা কমিটি

গণপ্রজাতন্ত্রী বাংলাদেশ সরকার

২নং রত্নাপালং ইউনিয়ন পরিষদ

ডাকঘর: রত্নাপালং, উপজেলা-উখিয়া, জেলা-কক্সবাজার।
মোবাইল: ০১৯১৯-৬৩২৩৩৩, ০১৭১৪-৩৭৩১৩৪




Govt. of the People's Republic of Bangladesh
2 No Ratnapalong Union Parishad
Post: Ratnapalong, Upazila: Ukhiya, Dist: Cox's Bazar.
Mobile: 01919-632353, 01714-375134

চেয়ারম্যান: মোঃ খাইরুল আলম চৌধুরী

সূত্র-

তারিখ: ১২ ০২ ২০১৭

ক্র.	ইউনিয়ন পরিষদ	সদস্য	পূর্ববর্ত	
৩২		সদস্য	ইউনিয়ন প্রশাসক ও ডিউটি, দক্ষিণ	
৩৩	মোঃ মোহাম্মদ	সদস্য	স্বাস্থ্যসেবক	০১৪২০২৭৪৪৭
৩৪	কামাল উদ্দিন	সদস্য	স্বাস্থ্যসেবক	0188356877
৩৫	মোঃ ইউনুস	সদস্য	স্বাস্থ্যসেবক	01843545164
৩৬	মোঃ ফেরিৎ উদ্দিন	সদস্য	উপজেলা- ইউনিয়ন ডিজিটাল সেন্টার	01815-453977
৩৭	হরিদাস পাল	সদস্য সচিব	ইউনিয়ন পরিষদ সচিব	01834845124


 মোঃ খাইরুল আলম চৌধুরী
 চেয়ারম্যান
 ২নং রত্নাপালং ইউনিয়ন পরিষদ
 কক্সবাজার।

১২. সংযুক্তি ০৪ : সাইক্লোন সেন্টার ব্যবস্থাপনা কমিটির তালিকা

(সাইক্লোন সেন্টার ব্যবস্থাপনা কমিটির তালিকা ও ফোকাল ব্যক্তিদের যোগাযোগ নাম্বার পাওয়া সাপেক্ষে পরবর্তিতে সংযুক্ত করা হবে)।

দুর্যোগ ব্যবস্থাপনা পরিকল্পনা প্রস্তুতকরণে সহযোগিতায় :

