



স্থানীয় জনগোষ্ঠীর ঝুঁকি নিরূপন এবং ঝুঁকি হ্রাসকরণ কর্ম-পরিকল্পনা



সময়কাল : ডিসেম্বর ২০১৯

৩নং টেকনাফ সদর ইউনিয়ন, টেকনাফ, কক্সবাজার



বিছমিল্লাহির রাহমানির রাহিম
গণপ্রজাতন্ত্রী বাংলাদেশ সরকার

৩নং টেকনাফ সদর ইউনিয়ন পরিষদ

ডাকঘর : টেকনাফ, উপজেলাঃ টেকনাফ
জেলা : কক্সবাজার।
E-mail: tek.sadar.up@gmail.com

আবু হৈয়দ

চেয়ারম্যান (প্যানেল-২)
৩নং টেকনাফ সদর ইউনিয়ন পরিষদ
Abu Sayad
Chairman (Panel-2)
No. 3 Teknaf Sadar Union Parishad
Cell: 01826-654617



তারিখঃ

২০/১২/২০২১

প্রত্যয়ন

বিশ্ব মানচিত্রে বাংলাদেশ প্রাকৃতিক দুর্যোগ প্রবণ দেশ হিসাবে অন্যতম। বন্যা, নদীভাঙ্গন, ঘূর্ণিঝড়, পাহাড়ধস, ভূমিকম্প, কালবৈশাখী, জলাবদ্ধতা, অতিবৃষ্টি, অনাবৃষ্টি (খরা), পোকা-মাকড়ের আক্রমণ, ঘন কুয়াশা, শিলাবৃষ্টি, ইত্যাদি বাংলাদেশের প্রচলিত আপদ। প্রতি বছর এর যে কোন এক বা একাধিক আপদের দ্বারা বাংলাদেশের কোন না কোন অঞ্চল ক্ষতিগ্রস্ত হচ্ছে। অপরদিকে জলবায়ু পরিবর্তনের ফলে দুর্যোগের সংখ্যা ও তীব্রতা ক্রমাশঃ বৃদ্ধি পাচ্ছে। বিশেষ করে বাংলাদেশের কক্সবাজার জেলা দুর্যোগ প্রবণ এলাকায় অবস্থান হওয়ায় বন্যা, নদীভাঙ্গন, ঘূর্ণিঝড়, পাহাড়ধস, ভূমিকম্প, কালবৈশাখী, জলাবদ্ধতা, অতিবৃষ্টি, অনাবৃষ্টি (খরা)র মতো আপদ সবচাইতে ঝুঁকিতে অবস্থান করছে। টেকনাফ উপজেলার টেকনাফ সদর ইউনিয়ন তাদের মধ্যে অন্যতম। বিশ্বব্যাপি দুর্যোগ প্রবণ এলাকার সংখ্যা ক্রমেই বৃদ্ধি এবং সাহায্যের পরিমাণ ক্রমাশঃ হ্রাস পাওয়ায় নিজস্ব ক্ষমতায় টিকে থাকার মাধ্যমে দুর্যোগের ঝুঁকি কমিয়ে আনার কৌশল অবলম্বন করতে হচ্ছে।

দুর্যোগ প্রবণ এলাকার মানুষের নিজস্ব ক্ষমতায় টিকে থাকার প্রক্রিয়া সমূহ চিহ্নিতকরণ, নথিভুক্তকরণ ও বিনিময় প্রক্রিয়ায় স্থানীয় সরকার প্রতিষ্ঠানের সক্রিয় অন্তর্ভুক্তির মাধ্যমে স্থায়িত্বশীল দুর্যোগ সহনীয় সমাজ গঠন করা। জাতিসংঘ উন্নয়ন কর্মসূচী (ইউএনডিপি)র অর্থায়নে এবং একশনএইড বাংলাদেশ'র বাস্তবায়নে "দুর্যোগ ঝুঁকি ব্যবস্থাপনা কক্সবাজার" প্রকল্পের মাধ্যমে এই মডেলটি টেকনাফ উপজেলার টেকনাফ সদর ইউনিয়নে বাস্তবায়িত হচ্ছে।

স্থানীয় জনগোষ্ঠীর ঝুঁকি নিরূপনের মাধ্যমে মূলতঃ দুর্যোগ ঝুঁকি হ্রাসকরণ কার্যক্রম বাস্তবায়িত হয়ে থাকে। তাই প্রকল্পের শুরুতেই বাস্তবায়নকারী সংস্থার সহায়তায় প্রণীত টেকনাফ সদর ইউনিয়নের জনগোষ্ঠীর ঝুঁকি নিরূপন ও কর্মপরিকল্পনা প্রনয়ন করা হয়েছে। পরিকল্পনা প্রনয়ন কার্যক্রমটি বিভিন্ন ধাপে সম্পাদিত হয়েছে। জনগোষ্ঠীর সমস্যা চিহ্নিতকরণ ও পরিকল্পনা কর্মশালার মাধ্যমে চূড়ান্ত করা হয়েছে। এই প্রক্রিয়ায় ঝুঁকি নিরূপন ও ঝুঁকি হ্রাসকরণ কর্মপরিকল্পনাটি হালনাগাদ প্রক্রিয়ায় স্থানীয় জনগোষ্ঠী, নারী, শিশু, কিশোর/কিশোরী, প্রতিবন্ধী, বৃদ্ধ ব্যক্তি, সুশীল সমাজের প্রতিনিধি ও ইউনিয়নের দুর্যোগ ব্যবস্থাপনা কমিটির সদস্যবৃন্দ সরাসরি সম্পৃক্ত ছিলেন। বিশেষ করে অত্র এলাকায় কর্মরত আন্তর্জাতিক বেসরকারি সংস্থা একশনএইড বাংলাদেশ এর কর্মীদের নিষ্ঠা ও অক্লান্ত পরিশ্রমে ঝুঁকি হ্রাস কর্মপরিকল্পনা প্রনয়ন প্রক্রিয়ায় যথার্থ অবদান রেখেছেন। তাদের এ কর্ম প্রচেষ্টা ও অক্লান্ত পরিশ্রমের ফলে টেকনাফ উপজেলার টেকনাফ সদর ইউনিয়ন দুর্যোগ ব্যবস্থাপনা কমিটি একটি বাস্তব সম্মত ঝুঁকি হ্রাস কর্মপরিকল্পনা প্রনয়ন করতে সক্ষম হয়েছে। পরিকল্পনায় চিহ্নিত বিষয়গুলো জনগোষ্ঠীর সক্ষমতায় এবং সরকারি-বেসরকারি সংস্থার সহযোগিতায় বাস্তবায়ন করা হলে জনগোষ্ঠীর দুর্যোগের ঝুঁকি অনেকাংশে কমিয়ে আনা সম্ভব হবে।

আমরা নিজে স্বাক্ষরকারীগণ টেকনাফ উপজেলার টেকনাফ সদর ইউনিয়ন দুর্যোগ ঝুঁকি নিরূপন এবং ঝুঁকি হ্রাসে কর্মপরিকল্পনার প্রনয়নের সাথে সংশ্লিষ্ট সকলকে আন্তরিক ধন্যবাদ জ্ঞাপন করছি। সেই সাথে পরিকল্পনা অনুযায়ী কার্যক্রম বাস্তবায়নের দায়িত্বে সংশ্লিষ্ট কর্তৃপক্ষ, ব্যক্তি, প্রতিষ্ঠান আন্তরিক হবেন এবং জনগোষ্ঠীর ঝুঁকি হ্রাসে ভূমিকা রাখবেন বলে আমরা আশা করি।

সভাপতি

ইউনিয়ন দুর্যোগ ব্যবস্থাপনা কমিটি ও
চেয়ারম্যান
টেকনাফ সদর ইউনিয়ন, টেকনাফ,
কক্সবাজার।

আবু হৈয়দ

চেয়ারম্যান (প্যানেল-২)
৩নং টেকনাফ সদর ইউনিয়ন পরিষদ

★ এইডস প্রতিরোধে ধর্মীয় অনুশাসন মেনে চলুন ★ গাছ লাগান পরিবেশ বাঁচান ★ আপনার সন্তানকে সুশিক্ষিত করুন ★ পরিষ্কার পরিচ্ছন্নতা ঈমানের অঙ্গ ★
★ তথ্যপ্রযুক্তির সাথে নিজেকে সম্পৃক্ত করুন ★ ডিজিটাল বাংলাদেশ বিনির্মাণে ভূমিকা রাখুন ★

সূচীপত্র

অধ্যায় ১ : প্রেক্ষাপট ও এলাকা পরিচিতি.....	৫
১.১. প্রেক্ষাপট :.....	৫
১.২. এক নজরে ইউনিয়ন / ইউনিয়ন (প্রোফাইল) পরিচিতি :.....	৫
মানচিত্র - ০১ : টেকনাফ সদর ইউনিয়ন.....	৬
ছক - ০১ : এক নজরে ইউনিয়ন পরিচিতি.....	৭
১.৩. সিআরএ সম্পর্কিত ধারণাঃ	৮
১.৪. টেকনাফ সদর ইউনিয়নে সিআরএ হালনাগাদের প্রেক্ষাপট ও যৌক্তিকতা :.....	৯
১.৫. সিআরএ হালনাগাদের ধাপ সমূহঃ.....	১০
১.৬. তথ্য সংগ্রহের পদ্ধতি ও কৌশলঃ	১০
অধ্যায় - ২ : কমিউনিটির ঝুঁকি, সক্ষমতা ও বিপদাপন্নতা বিশ্লেষণ	১১
২.১. টেকনাফ সদর ইউনিয়নের সম্পদের তালিকা :.....	১১
ছক - ২ : ইউনিয়নের সম্পদের ছক	১১
২.২. টেকনাফ ইউনিয়নের ওয়ার্ড ভিত্তিক পরিচিতি, সম্ভাব্য ঝুঁকি, আপদ ও বিপদাপন্ন জনগোষ্ঠীর তালিকা	১৬
২.১. টেকনাফ সদর ইউনিয়নের প্রধান আপদসমূহ :.....	৩৩
ছক - ০২ : দুর্যোগের সার্বিক ইতিহাস.....	৩৪
বিভিন্ন আপদ ও তার বর্তমান ও ভবিষ্যত চিত্র বিস্তারিত বর্ণনা :	৩৫
২.২.১. আপদের মৌসুমী দিনপঞ্জি :	৩৫
চিত্র - ০১ : আপদের মৌসুমী দিনপঞ্জি	৩৫
২.৪. জীবিকার মৌসুমী দিনপঞ্জি	৩৬
ছক -২.৪.১. ইউনিয়নের জীবিকার মৌসুমী দিনপঞ্জির ছক	৩৬
ছক -২.৪.২ : জীবন ও জীবিকা সম্পর্কিত বিপদাপন্নতা	৩৭
২.৫. খাত ভিত্তিক আপদ ও ঝুঁকি :.....	৩৮
ছক - ২.৫.১ ইউনিয়নের বিপদাপন্ন খাতসমূহ চিহ্নিতকরণ	৩৮
২.৬. ঝুঁকি বিশ্লেষণ :	৩৮
ছক - ০৩ : ইউনিয়নের ঝুঁকি বিন্যাস	৩৯
অধ্যায় - ৩ : ঝুঁকি হ্রাসকরণ কর্মপরিকল্পনা	৩৯
৩.১. ঝুঁকির কারণসমূহ চিহ্নিতকরণ :.....	৩৯
ছক - ৪ : ঘূর্ণিঝড়	৪০
ছক - ৫ : জলোচ্ছাস.....	৪০
ছক - ৬ : পাহাড়ধস	৪০
ছক - ৭ : সাগর বা নদী ভাঙ্গন	৪০
৩.২. ঝুঁকি নিরসনের উপায়সমূহ চিহ্নিতকরণ :.....	৪০
ছক - ৮ : ঘূর্ণিঝড়	৪১

ছক - ৯ : জলোচ্ছাস.....	৪১
ছক - ১০ : পাহাড় ধস.....	৪১
ছক - ১১ : সাগর/ নদী ভাঙ্গন.....	৪২
৩.৩. ইউনিয়ন ভিত্তিক ঝুঁকিহ্রাস কর্মপরিকল্পনা	৪২
অধ্যায় - ৪ : সিআরএ হালনাগাদকরনের সমস্যা ও সুপারিশসমূহ.....	৮৫
৪.১. ওয়ার্ড পর্যায়ে সিআরএ হালনাগাদকরনের সময় প্রতিবন্ধকতাসমূহ :.....	৮৫
৪.২. সিআরএ এর মাধ্যমে প্রাপ্ত তথ্যের সম্ভাব্য ব্যবহার :	৮৫
অধ্যায় - ৫ : উপসংহার	৮৫
৫.১. উপসংহারঃ.....	৮৫
সংযুক্তিসমূহ :.....	৮৬
৬. সিআরএ হালনাগাদকরনের সময়সূচি	৮৬
৭. সিআরএ হালনাগাদকরণে সহায়তাকারী দল	৮৬
৮. অংশগ্রহনকারীদের তালিকা.....	৮৬
৯. ইউনিয়ন দুর্যোগ ব্যবস্থাপনা কমিটির তালিকা (পৃষ্ঠা - ১)	৮৭
৯.২. সিআরএ হালনাগাদকরনে উপজেলা থেকে অনুমতি পত্র	৮৮
৯.৩. সিআরএ হালনাগাদকরনে ইউনিয়ন পরিষদ থেকে সহযোগিতা ও অনুমোদনপত্র.....	৮৯
৯.৪. ইউনিয়নে জনগোষ্ঠীর ঝুঁকি নিরূপন হালনাগাদের অবহিতকরন সভা	৯১
১০. সংশ্লিষ্ট ছবি	৯৩

অধ্যায় ১ : প্রেক্ষাপট ও এলাকা পরিচিতি

১.১. প্রেক্ষাপট :

টেকনাফ সদর ইউনিয়ন পরিষদ বাংলাদেশের কক্সবাজার জেলার টেকনাফ উপজেলায় অবস্থিত। বাংলাদেশ ও মায়ানমারের সীমান্ত ঘেঁষে বহমান নাফ নদীর পশ্চিম তীরে ও বঙ্গোপসাগরের পূর্বে এবং পাহাড়ী এলাকাসহ এর অবস্থান। টেকনাফ উপজেলা মধ্যাংশে টেকনাফ সদর ইউনিয়ন অবস্থিত। উপজেলা সদর ইউনিয়ন থেকে দূরত্ব প্রায় ৪০ কিমি: এই ইউনিয়নের দক্ষিণে সাবরাং ইউনিয়ন, পশ্চিমে বঙ্গোপসাগর, উত্তরে বাহারছড়া ইউনিয়ন, পূর্বে হীলা ইউনিয়ন- টেকনাফ পৌরসভা, নাফ নদী ও মায়ানমার রাখাইন প্রদেশ অবস্থিত। প্রাকৃতিক সম্পদে সমৃদ্ধ এই ইউনিয়নে ঘূর্ণিঝড়, অতিবৃষ্টি, আকস্মিক বন্যা, উপকূলীয় বন্যা, ভূমিধস, ভূগর্ভের পানি শুকিয়ে যাওয়া, ভূমিকম্প এবং সুনামী আপদ জনিত ঝুঁকি আছে। প্রায় প্রতিবছর কমপক্ষে একটি ঘূর্ণিঝড় এবং এর সাথে যুক্ত অতিবৃষ্টি, আকস্মিক বন্যা, উপকূলীয় বন্যা, ভূমিধস মোকাবিলা করে এই ইউনিয়নের মানুষ টিকে আছে। এসবের সাথে যুক্ত হয়েছে মায়ানমার থেকে বলপূর্বক বাস্তুচ্যুত মায়ানমার নাগরিক, যা ২০১৭ সালে চরম আকার ধারণ করে এবং এর প্রভাব প্রত্যক্ষ ভাবে এই ইউনিয়নের উপর পড়ছে।

১.২. এক নজরে ইউনিয়ন / ইউনিয়ন (প্রোফাইল) পরিচিতি :

সিআরএ আলোচনার গভীরে প্রবেশের পূর্বে দেখে নেয়া যাক সদর ইউনিয়নের সার্বিক চিত্র। এই ইউনিয়নের মোট জনসংখ্যা ৪৩,১৮২ জন। এখানকার বেশীরভাগ জনগণ কৃষিজীবী, মৎস্যজীবী ও শ্রমজীবী; এছাড়াও রয়েছে উল্লেখযোগ্য সংখ্যক অন্যান্য। এখানে রয়েছে বিভিন্ন সরকারী ও বেসরকারী প্রতিষ্ঠান। নীচের ছকে এক নজরে ইউনিয়ন পরিচিতি উপস্থাপন করা হলো।

ছক - ০১ : এক নজরে ইউনিয়ন পরিচিতি

আয়তন	আয়তন ২৬,২৩৩ একর (১০৬.১৬ বর্গ কিলোমিটার)	ধর্মীয় প্রতিষ্ঠানঃ মসজিদ কবরস্থান হিন্দু মন্দির সাইক্লোন সেল্টার বৌদ্ধ মন্দির শাশান	৭৫টি ১৫ টি ১টি ১৯ টি ১টি ০০টি
গ্রাম	২৮ টি	পেশাজীবীঃ কৃষিজীবী মৎস্যজীবী শ্রমজীবী অন্যান্য	৩৫% ২০% ৩৫% ১০%
মৌজা	১ টি	গভীর নলকূপ অগভীর নলকূপ আর্সেনিক	২০ টি ৫৫৫০ টি নাই
বাজার	৩ টি; মিঠাপানির ছড়া বাজার বটতলী বাজার পর্যটন বাজার	কৃষি জমির পরিমাণ চিংড়ি ঘের	৬০০০ একর প্রায় নেই
বেড়িবাঁধ	৬ কিঃ মিঃ	যোগাযোগ ব্যবস্থাঃ কালভার্ট ব্রীজ কাঁচা রাস্তা পাকা রাস্তা খাঁস পুকুর	৩৫ টি ৫টি ৬৫ কিঃ মিঃ ৩৩ কিঃ মিঃ ২ টি
লোকসংখ্যাঃ পুরুষ মহিলা	৪৩,১৮১ জন ২২,৬৯৬জন ২০,৪৮৫ জন	জন্ম নিবন্ধন	প্রায় ৬৫,০০০ জন
পরিবার সংখ্যা	মোট পরিবার ৮৬৬৫ দরিদ্র পরিবার- ৪৫০০ মধ্যবিত্ত ২৫০০ বিত্তশালী - ১৬৬৫		
ভোটার সংখ্যাঃ পুরুষ মহিলা	২০,৪৮৫ জন ৮,৬৬৫ জন ১১,৮৬৫ জন	সামাজিক নিরাপত্তাঃ বয়স্ক ভাতা বিধবা ভাতা প্রতিবন্ধি ভাতা মাতৃত্বকালীন ভাতা মুক্তিযোদ্ধা ভাতা ভিজিডি	১০০০ জন ৪০০ জন ২০০ জন ১২০ জন ০৬ জন ৬৫০ জন
শিক্ষা প্রতিষ্ঠান	১২ টি	বেসরকারী এনজিও	১১ টি
সং প্রাঃ বিদ্যালয়	১০ টি	সরকারী প্রতিষ্ঠানঃ	১৯ টি

হাই স্কুল	১ টি	ইউনিয়ন ভূমি অফিস	নেই
জুঃ হাই স্কুল	১ টি	বিট অফিস	১ টি
কমিউনিটি প্রাঃ বিঃ	নেই	ডাকঘর	নেই
এবতেদায়ী মাদ্রাসা	৩ টি	উপ সহঃ কৃষি কর্মকর্তা	৩ জন
নুরানী	৪০ টি	স্বাস্থ্য সহকারী	৩ জন
মজুব	১৬ টি	স্বাস্থ্য সহকারী পরিদর্শক	১ জন
দাখিল মাদ্রাসা	১ টি	কমিউনিটি ক্লিনিক	৩ টি
আলিম মাদ্রাসা	নেই	পরিবার পরিকল্পনা কেন্দ্র	নেই
বালিকা দাখিল মাদ্রাসা	১ টি	পুলিশ ফাঁড়ি	১ টি
কিভার গার্টেন (কে.জি)	নেই	কাস্টমস অফিস	নেই
কলেজ	নেই	বিজিবি ক্যাম্প	১টি
শিক্ষার হার	২০% ২০১৮ সাল	বিপদাপন্ন জনগোষ্ঠী (সম্ভাব্য):	
জেলে পরিবার	৪০%	মহিলা	৫,১০০ জন
কৃষি পরিবার	৩৫%	বয়স্ক মানুষ	১,০০০ জন
দিনমজুর	১৫%	অতিদরিদ্র	২৪৩ জন
অন্যান্য (বিদেশী)	১০%	প্রতিবন্ধি	২০০ জন
টয়লেট ব্যবহার কারী পরিবারের সংখ্যা	৬০০০ স্বাস্থ্য সম্মত		

তথ্য সূত্র : ইউনিয়ন পরিষদ ডিজিটাল সেন্টার, টেকনাফ সদর

১.৩. সিআরএ সম্পর্কিত ধারণাঃ

সিআরএ (জনগোষ্ঠীর ঝুঁকি নিরূপণ) একটি অংশগ্রহনমূলক পদ্ধতি যা অনুশীলনের মাধ্যমে আপদ কি, বিপদাপন্নতা, ঝুঁকি মানিয়ে নেবার ক্ষমতা ও তা সাফল্যের সাথে আয়ত্ব করার কৌশল এবং ঝুঁকি নিরসনে কার্যকর কর্মপরিকল্পনা প্রনয়ন করা হয়। সিআরএ-তে স্টেকহোল্ডার দলগুলির মতামতের ভিত্তিতে ঝুঁকি চিহ্নিত করা, সমাধানে ঐকমত্যে পৌঁছানো, সমাধানের প্রভাব বিশ্লেষণ এবং সবশেষে একটি বাস্তবায়নযোগ্য ঝুঁকি নিরূপণ ও নিরসন কর্মপরিকল্পনা তৈরী করা হয়। এ পদ্ধতিতে একে অন্যের মতামতের প্রতি সম্মান প্রদর্শনকে উৎসাহিত করা হয় এবং প্রাকৃতিক দুর্যোগে ক্ষতিগ্রস্থ জনগোষ্ঠী দুর্যোগ ঝুঁকি হ্রাস ও নিরসন কর্মপরিকল্পনা প্রনয়নে গুরুত্বপূর্ণ ভূমিকা পালন করে।

১.৪. টেকনাফ সদর ইউনিয়নে সিআরএ হালনাগাদের পেম্পাপট ও যৌক্তিকতা :

বাংলাদেশ একটি দুর্যোগ কবলিত দেশ। দুর্যোগ কবলিত জেলাসমূহের মধ্যে কক্সবাজারের দক্ষিণাঞ্চলের টেকনাফ উপজেলাটি অন্যতম। টেকনাফ উপজেলার অন্তর্গত ৬টি ইউনিয়নের মধ্যে ৩ নং টেকনাফ সদর ইউনিয়নটি নানা কারণে সর্বাধিক বিপদাপন্ন। টেকনাফের অন্যান্য ইউনিয়নের মত টেকনাফ সদর ইউনিয়নটি বিভিন্ন প্রাকৃতিক ও মনুষ্যসৃষ্ট দুর্যোগে আক্রান্ত। এলাকার বেশির ভাগ মানুষ শ্রমজীবী। এলাকার ভূমির ধরণ নিচু সমতল ভূমি ও পাহাড়ি এবং বন জঙ্গল হওয়ায় এবং বেশিরভাগ অধিবাসির ভূমির মালিকানা না থাকায় দৈনন্দিন শ্রম বিক্রির উপর এলাকার অধিকাংশ অধিবাসির জীবিকা নির্ভর করে, এছাড়াও ইউনিয়নের অধিবাসীদের কেউ কেউ মাছ ধরে, বন থেকে কাঠ সংগ্রহ করে, রিক্সা-ভ্যান চালায়, ইত্যাদি পেশার সাথে জড়িত। কৃষির মধ্যে আমন ফসলই প্রধান। পানির সংকটের কারণে অনেক জায়গায় ইরি ধান চাষ করতে পারে না, এখানকার জনগন ভূমিহীন এবং সম্পদহীন হয়ে দারিদ্র সীমার নীচে প্রতিনিয়ত ধাবিত হচ্ছে এবং জীবন যাত্রার মান নিম্নতর হচ্ছে। মিয়ানমার থেকে আসা অতিরিক্ত রোহিঙ্গা বাস্তুচ্যুত জনগোষ্ঠীর চাপে এখানকার রাস্তা-ঘাট, চিকিৎসা ও শিক্ষাব্যবস্থা, শ্রমবাজার ও স্থানীয় অর্থনৈতিক ব্যবস্থা, সামাজিক নিরাপত্তা, স্থানীয় সামাজিক সম্প্রীতি ও সংস্কৃতি, কৃষিখাত, সামাজিক বনায়ন ব্যবস্থা, ভূমিরূপ, পানি ও পয়ঃনিষ্কাশন ব্যবস্থা, পরিবেশ, প্রতিবেশের ভারসাম্য বিনষ্ট সহ স্বাভাবিক স্থিতিশীল জীবন যাত্রার সকল ক্ষেত্রে বিরূপ প্রভাব স্পষ্ট। এটি একটি মানবিক বিপর্যয় যা এক জটিল ধরণের মানবসৃষ্ট দুর্যোগ হিসেবে চিহ্নিত। শিক্ষা ব্যবস্থার ব্যাপক ক্ষতির ফলে এই ইউনিয়নের শিক্ষার অগ্রগতি স্তিমিত হয়ে পড়েছে এবং বিভিন্ন বিষয়ে সচেতনতা কম। অর্থনৈতিক কর্মকাণ্ডের প্রচুর সম্ভাবনা থাকা সত্ত্বেও এই ইউনিয়নে প্রাকৃতিক দুর্যোগের ফলে ইউনিয়নের জনগণ অর্থনৈতিক সফলতা থেকে বঞ্চিত হচ্ছে। জলবায়ু পরিবর্তনের ফলে সৃষ্ট প্রতিক্রিয়ায় ইউনিয়নে পাহাড়ি ঢল, বন্যা, জলাবদ্ধতা, ভূমিধস / পাহাড় ধস, খরা, ঘূর্ণিঝড়, জলোচ্ছ্বাস, শীলাবৃষ্টি, কালবৈশাখীর ফলে কৃষি, মৎস্য, আবাসন, অবকাঠামো, স্বাস্থ্য, শিক্ষাখাত সহ অন্যান্য সকল সামাজিক উপাদান সমূহ প্রায় প্রতি বছর বিপর্যস্ত হচ্ছে। বিশ্ব উষ্ণায়নের বিরূপ প্রতিক্রিয়ার মোকাবেলা করতে হলে প্রকৃতির সাথে অভিযোজনের বিকল্প নেই। সে লক্ষ্যে অত্র ইউনিয়নের বিভিন্ন শ্রেণীর পেশার মানুষের অংশগ্রহণে ও মতামতের ভিত্তিতে স্থানীয় দুর্যোগের ঝুঁকি নিরূপন ও প্রশমন পরিকল্পনা প্রণয়ণ এবং এর বাস্তবায়নের মাধ্যমে প্রাকৃতিক দুর্যোগের বিপদাপন্নতা কমিয়ে আনার লক্ষ্যে টেকনাফ সদর ইউনিয়নে সিআরএ হালনাগাদ কার্যক্রম বাস্তবায়ন করা হয়।

ইউনিয়নের বর্তমান সিআরএ টি অধিকতর সময়োপযোগী করার লক্ষ্যে সিআরএ হালনাগাদ কার্যক্রম বাস্তবায়ন করা হয়।

সিআরএ হালনাগাদকরণে যে সব বিষয়গুলোতে গুরুত্ব দেওয়া হয়েছে বা নতুন ভাবে সংযোজন করা হয়েছে সেগুলো হল:

- ইউনিয়নের মানচিত্র
- ওয়ার্ডের মানচিত্র
- ইউনিয়নের ওয়ার্ড ভিত্তিক সম্ভাব্য দৃশ্যপট
- প্রধান ঝুঁকিসমূহ, ঝুঁকিপূর্ণ স্থাপনা, ঝুঁকির খাত এবং বিপদাপন্ন জনগোষ্ঠীর তালিকা
- ইউনিয়নের ঝুঁকি বিন্যাস (রিস্ক ম্যাট্রিক্স)

- ইউনিয়নের সম্পদের তালিকা
- আপদভিত্তিক বর্ষপঞ্জি
- ইউনিয়ন দুর্যোগ ব্যবস্থাপনা কমিটির তালিকা

১.৫. সিআরএ হালনাগাদের ধাপ সমূহঃ

সিআরএ একটি প্রক্রিয়া ভিত্তিক অনুশীলন, যে প্রক্রিয়াটা কমিউনিটির জন্য কমিউনিটির দ্বারাই সম্পাদন করা হয়। তাই কমিউনিটি বা স্থানীয় জনগোষ্ঠীই হচ্ছে এই প্রক্রিয়ার প্রধান। এই প্রক্রিয়ার মাধ্যমে কমিউনিটি ঝুঁকি ও বিপদাপন্নতা সনাক্ত করতে পারে এবং সেই অনুযায়ী কর্মপরিকল্পনা প্রস্তুত ও বাস্তবায়ন করে। সিআরএ হালনাগাদের ধাপ সমূহ নিম্নে উল্লেখ করা হলো:

- ধাপ - ১ : বর্তমান সিআরএ সম্পর্কে আলোচনা ও একমত হওয়া;
- ধাপ - ২ : আপদ, নির্দিষ্ট আপদের সমস্যা, সমস্যার কারন চিহ্নিত করা;
- ধাপ - ৩ : সমস্যার অগ্রাধিকারকরণ ও সমস্যা বিশ্লেষণ।
- ধাপ - ৪ : ঝুঁকি হ্রাসকরণ কর্মপরিকল্পনা প্রস্তুত করা।
- ধাপ - ৫ : যাচাই করন ও অনুমোদন।

১.৬. তথ্য সংগ্রহের পদ্ধতি ও কৌশলঃ

সাধারণত বাস্তব পরিস্থিতি জানা ও বিভিন্ন তথ্য সংগ্রহের জন্য ঝুঁকি নিরূপণ দল বিভিন্ন পিআরএ টুলস্ প্রয়োগ করেন বিশেষ করে পরিভ্রমন, ফোকাস দল আলোচনা (এফজিডি), নির্বাচিত ব্যক্তির সাক্ষাৎকার (কেআইআই), ইউনিয়নের চেয়ারম্যান-মেম্বার ও স্থানীয় গন্যমান্য ব্যক্তিদের নিয়ে কর্মশালা ইত্যাদি। সদর ইউনিয়নে সিআরএ হালনাগাদকরণ কার্যক্রম পরিচালনাকালীন উক্ত ইউনিয়নের মানুষজনের কাছ থেকে তথ্য সংগ্রহের জন্য নিম্নোক্ত টুলস্ ব্যবহার করা হয়।

টুলস্ সমূহ নিম্নরূপ-

তথ্য সংগ্রহের পদ্ধতি ও কৌশল	সম্ভাব্য তথ্য
সম্পর্ক উন্নয়ন (Rapport Building)	সম্ভাব্যতা যাচাই, কমিউনিটির সংবেদনশীল করন, স্থানীয় নেতা চিহ্নিত করা হয়।
সামাজিক ও ঝুঁকি মানচিত্র (Social and Risk Mapping)	বর্তমান সিআরএ তে সংযুক্ত মানচিত্র সিআরএ তে অংশগ্রহণকারীদের সাথে যাচাই করে নেওয়া। এবং প্রয়োজনীয় ক্ষেত্রে স্থানীয় জনগণ একত্রে বসে তাদের নিজ ইউনিয়নের একটি সামাজিক মানচিত্র অংকন করেন; যার মাধ্যমে গ্রামের সার্বিক চিত্র, ঝুঁকি ও বিপদাপন্নতার উপাদান সমূহ ফুটে উঠেছে।

নির্দিষ্ট দলে আলোচনা (Focus Group Discussion)	ইউনিয়নের ওয়ার্ড ভিত্তিক গ্রুপ গঠন করে সংশ্লিষ্ট ইউ/পি সদস্য, মহিলা, পুরুষ ও শিশুদের নিয়ে একটি সমন্বিত এফজিডি'র আয়োজন করা হয়। এই সকল আলোচনার মাধ্যমে ওয়ার্ড ভিত্তিক পরিচয়, তাদের সমস্যা, সক্ষমতা, চাহিদা ও বিপদাপন্নতার বিষয়গুলি উঠে এসেছে। এফজিডি তে নিম্নোক্ত বিষয়ে বিশদ আলোকপাত করা হয়: <ul style="list-style-type: none"> ✓ ঝুঁকি সনাক্তকরণ (আপদ/বিপদাপন্নতা) ও ঝুঁকি বিন্যাস ✓ ঝুঁকিপূর্ণ এলাকা চিহ্নিতকরণ ✓ ঝুঁকিপূর্ণ স্থাপনা চিহ্নিতকরণ ✓ ঝুঁকির খাত চিহ্নিতকরণ ✓ বিপদাপন্ন জনগোষ্ঠীর তালিকা নির্ণয়
সহায়ক দলিল-দস্তাবেজ ও প্রতিবেদন	ইউনিয়নের উপর করা সাম্প্রতিককালের বিভিন্ন প্রতিবেদন, আপদকালীন ও দুর্যোগ ব্যবস্থাপনা পরিকল্পনা হতে অংশগ্রহণকারীদের সাথে আলোচনাক্রমে তথ্য সংগ্রহ ও সংযুক্ত করা

অধ্যায় - ২ : কমিউনিটির ঝুঁকি, সক্ষমতা ও বিপদাপন্নতা বিশ্লেষণ

২.১. টেকনাফ সদর ইউনিয়নের সম্পদের তালিকা :

ছক - ২ : ইউনিয়নের সম্পদের ছক

ওয়ার্ড সম্পদ	১	২	৩	৪	৫	৬	৭	৮	৯
ইউপি ওয়ার্ড সদস্য	ওয়ার্ড সদস্য ওমর হাকিম ০১৮২১ ১১১৪৭০	ওয়ার্ড সদস্য মো: আবদুল্লাহ ০১৮৬৮ ৫১৫৮৮ ৩	ওয়ার্ড সদস্য মো: শাহা আলম ভাই ০১৮১৩ ৩৮৭০১ ০	ওয়ার্ড সদস্য মো: আজিম উল্লাহ ০১৮৭৫৮০৯ ০৮০	ওয়ার্ড সদস্য মো: আবদুল হামিদ ০১৮৩০০ ৭১০৭০	ওয়ার্ড সদস্য মো: আবু সৈয়দ ০১৭২৭ ৬২৮৩ ৮৪	ওয়ার্ড সদস্য মাওলানা সৈয়দ উল্লাহ ০১৮১৬ ৫১২৯৮ ২	ওয়ার্ড সদস্য এনামুল হক ০১৮৫৮ ৬৭৭৬৭ ৭	ওয়ার্ড সদস্য মো: নজীর আহাম্মদ ০১৮৩২৩০ ৩৮৯৮
ইউপি ওয়ার্ড সদস্য (নারী)	সংরক্ষিত আসন ওয়ার্ড সদস্য ১ রানু আক্তার ০১৮১৭৬৪৬৬৭৪			সংরক্ষিত আসন ওয়ার্ড সদস্য ২ লাইলা বেগম ০১৮২৯৭৭৬৯২১			সংরক্ষিত আসন ওয়ার্ড সদস্য ৩ খালেদা বেগম ০১৮১৮১৯৬৪০৩		
ইউনিয়ন পরিষদ	নেই	নেই	নেই	নেই	এই ওয়ার্ডে অবস্থিত	নেই	নেই	নেই	নেই

কমপ্লেক্স/ উপকেন্দ্র					ইউনিয়ন পরিষদ কার্যালয় মোঃ শাহজাহা ন মিয়া ইউপি চেয়ারম্যা ন, ০১৮৭৬৮ ২৫০৫৫				
ইউপি অফিসার / ডিএমসি সদস্যদের জন্য ব্যক্তিগত সুরক্ষা সরঞ্জাম	কমিটির প্রতি সদস্যের ব্যক্তিগত সুরক্ষা সরঞ্জাম রয়েছে	কমিটির প্রতি সদস্যের ব্যক্তিগত সুরক্ষা সরঞ্জাম রয়েছে	কমিটির প্রতি সদস্যের ব্যক্তিগত সুরক্ষা সরঞ্জাম রয়েছে	কমিটির প্রতি সদস্যের ব্যক্তিগত সুরক্ষা সরঞ্জাম রয়েছে	কমিটির প্রতি সদস্যের ব্যক্তিগত সুরক্ষা সরঞ্জাম রয়েছে। ইউপি কার্যালয়ে খোঁজ ও উদ্ধার সরঞ্জাম রয়েছে	কমিটির প্রতি সদস্যের ব্যক্তিগ ত সুরক্ষা সরঞ্জাম রয়েছে	কমিটির প্রতি সদস্যের ব্যক্তিগত সুরক্ষা সরঞ্জাম রয়েছে	কমিটির প্রতি সদস্যের ব্যক্তিগত সুরক্ষা সরঞ্জাম রয়েছে	কমিটির প্রতি সদস্যের ব্যক্তিগত সুরক্ষা সরঞ্জাম রয়েছে
সিপিপি স্বেচ্ছাসেব ক	মোট ১৫ জন ওয়ার্ড টীম লিডার আনোয়া র কামাল ০১৮১৫ ৮৮৩১০ ৫	মোট ১৫ জন ওয়ার্ড টীম লিডার রশিদ আহম্মদ ০১৮১২ ৯৪৬৪৪ ৪	মোট ১৫ জন ওয়ার্ড টীম লিডার মনজুর আলম ০১৮৪৩ ২৬৬০৮ ০	মোট ১৫ জন ওয়ার্ড টীম লিডার মো: আজিজুল হক ০১৮১২৩৬৬ ৬৮৭	নেই	মোট ১৫ জন ওয়ার্ড টীম লিডার আজিজু র রহমান ০১৮১৯ ০৬৩১১ ০	মোট ১৫ জন ওয়ার্ড টীম লিডার ইমাম হোসেন ০১৮৩৪ ৬৩৬৫৪ ৫	মোট ১৫ জন ওয়ার্ড টীম লিডার আবু হানিফ ০১৮১৮ ১০৩০৭ ৮	নেই
বিডিআরসি এস স্বেচ্ছাসেব ক	মো: সাবের, ৫ নং ওয়ার্ড, ০১৮৬৬২৯৯২৭৭ (ইউনিয়ন প্রতিনিধি)								
ঘূর্ণিঝড় আশ্রয়কেন্দ্র (সক্ষমতা)	রাজার ছড়া ঘূর্ণিঝড় আশ্রয় কেন্দ্র (স্কুল ও সাইক্লোন সেন্টার)	মলেকা ভানু উচ্চ মাধ্যমিক বিদ্যালয় (স্কুল ও সাইক্লোন সেন্টার) ধারন ক্ষমতা	দক্ষিন লেঙ্গুর বিল সরকারী প্রাথমিক বিদ্যালয় (স্কুল ও সাইক্লোন সেন্টার)	নতুন পল্লান পাড়া ঘূর্ণিঝড় আশ্রয় কেন্দ্র স্কুল ও সাইক্লোন সেন্টার) ধারন ক্ষমতা ১০০০ জন	মহেশখাল ীয়া পাড়া সরকারী প্রাথমিক বিদ্যালয়ঘূ র্ণিঝড় আশ্রয় কেন্দ্র স্কুল ও	নাই	এম পি বদি সরকারী প্রাথমিক বিদ্যালয় কচুবনিয়া ঘূর্ণিঝড় আশ্রয় কেন্দ্র	বড় হাবির পাড়া সরকারী প্রাথমিক বিদ্যালয় , (স্কুল ও সাইক্লো	কেরনতলী সরকারী প্রাথমিক বিদ্যালয় (স্কুল ও সাইক্লোন সেন্টার) ধারন ক্ষমতা

ধারন ক্ষমতা ৮০০ জন; রাজার ছড়া ঘূর্ণিঝড় আশ্রয় কেন্দ্র (স্কুল ও সাইক্লোন ন সেল্টার) ধারন ক্ষমতা ৫০০ জন; মিঠাপাি নরছড়া ঘূর্ণিঝড় আশ্রয় কেন্দ্র (স্কুল ও সাইক্লোন ন সেল্টার) ধারন ক্ষমতা ৮০০ জন; মিঠাপাি নরছড়া ঘূর্ণিঝড় আশ্রয় কেন্দ্র (স্কুল ও সাইক্লোন ন সেল্টার) ধারন ক্ষমতা ৫০০ জন; রেজাউল জান্নাত বায়তুল শরীফ মদ্রাসা	১২০০ জন; লেঙ্গুরবি ন বড় মাদ্রাসা (স্কুল ও সাইক্লোন সেল্টার) ধারন ক্ষমতা ১০০০ জন হাতিয়ার ঘোনা (স্কুল ও সাইক্লোন সেল্টার) ধারন ক্ষমতা ৮০০ জন	ধারন ক্ষমতা ১০০০ জন; হাতিয়ার ঘোনা ঘূর্ণিঝড় আশ্রয় কেন্দ্র স্কুল ও সাইক্লোন সেল্টার) ধারন ক্ষমতা ৭০০ জন; তুলাতলী ঘূর্ণিঝড় আশ্রয় কেন্দ্র স্কুল ও সাইক্লোন সেল্টার) ধারন ক্ষমতা ৫০০ জন		সাইক্লোন সেল্টার) ধারন ক্ষমতা ১০০০ জন; মহেশখাল ীয়া পাড়া ঘূর্ণিঝড় আশ্রয় কেন্দ্র স্কুল ও সাইক্লোন সেল্টার) ধারন ক্ষমতা ১১০০ জন; খোনকার পাড়া ঘূর্ণিঝড় আশ্রয় কেন্দ্র স্কুল ও সাইক্লোন সেল্টার) ধারন ক্ষমতা ৬০০ জন	(স্কুল ও সাইক্লোন সেল্টার) ধারন ক্ষমতা ৯০০ জন; ছোট হাবির পাড়া মাদ্রাসা কচুবনিয়া ঘূর্ণিঝড় আশ্রয় কেন্দ্র (মাদ্রাসা ও সাইক্লোন সেল্টার) ধারন ক্ষমতা ১০০০ জন	ন সেল্টার) ধারন ক্ষমতা ৬০০ জন	৩০০ জন
---	--	---	--	--	--	--	--------

	১২০০ জন								
ইউনিয়ন স্বাস্থ্য কমপ্লেক্স/সে কেন্দ্র	নাই	নাই	নাই	নাই	১টি	নাই	নাই	নাই	নাই
কমিউনিটি ক্লিনিক	নাই	নাই	নাই	নাই	১টি	নাই	নাই	নেই	নাই
মসজিদ/মি ন্দর	মসজিদ- ৮টি,	মসজিদ- ১০ টি	মসজিদ- ৮ টি,	মসজিদ- ৭ টি,	মসজিদ- ৭ টি,	মসজিদ - ১০ টি,	মসজিদ- ৭টি,	মসজিদ- ৮টি,	মসজিদ- ৯টি,
কমিউনিটি স্বাস্থ্য সেচ্ছাসেব ক	১ জন সুমি পাল ০১৮৪৫ ২১৫১২ ৯	নাই	নাই	নাই	নাই	নাই	নাই	নাই	নাই
ইউনিয়ন / ওয়ার্ড সুরক্ষার কেন্দ্রীয় ব্যক্তি নাম এবং ফোন নম্বর	সংশ্লিষ্ট ওয়ার্ড মেম্বার ওমর হাকিম ০১৮২১ ১১১৪৭০ মো: আলী আহাম্মদ গ্রাম্য পুলিশ ০১৬৬২ ৫৮৬৩ ৩৫৫	সংশ্লিষ্ট ওয়ার্ড মেম্বার মো: আবদুল্লা হ ০১৮৬৮ ৫১৫৮৮ ৩ সাইফুল ইসলাম গ্রাম্য পুলিশ ০১৮২৪ ৮৯৭৯০ ০	সংশ্লিষ্ট ওয়ার্ড মেম্বার মো: শাহা আলম ভাই ০১৮১৩ ৩৮৭০১ ০মো: নুরুল আমিন গ্রাম্য পুলিশ ০১৮৪০ ৬৩০৫৭ ০	সংশ্লিষ্ট ওয়ার্ড মেম্বার মো: আজিম উল্লাহ ০১৮৭৫৮০৯ ০৮০ আলী আহাম্মদ গ্রাম্য পুলিশ ০১৮৩০০৬৪ ৪৫৩	সংশ্লিষ্ট ওয়ার্ড মেম্বার মো: আবদুল হামিদ ০১৮৩০০ ৭১০৭০ মো: মনসুর আলম গ্রাম্য পুলিশ ০১৮৩৪৬ ৩৬৪৮৭	সংশ্লিষ্ট ওয়ার্ড মেম্বার মো: আবু সৈয়দ ০১৭২৭ ৬২৮৩ ৮৪ আবু সুফিয়ান গ্রাম্য পুলিশ ০১৮৩ ৯৬৪৬ ০০১	সংশ্লিষ্ট ওয়ার্ড মেম্বার মাওলানা সৈয়দ উল্লাহ ০১৮১৬ ৫১২৯৮ ২ মো: ইউনুছ গ্রাম্য পুলিশ ০১৮৬৪ ৫৭৫০৬ ৩	সংশ্লিষ্ট ওয়ার্ড মেম্বার এনামুল হক ০১৮৫৮ ৬৭৭৬৭ ৭ আবদুর রহমান গ্রাম্য পুলিশ ০১৮৭৯ ৪৮৬৮৫ ৫	সংশ্লিষ্ট ওয়ার্ড মেম্বার: নজীর আহাম্মদ ০১৮৩২৩০ ৩৮৯৮ মো“ ইলিয়াছ গ্রাম্য পুলিশ ০১৮১৬১২ ৯৮৬২
ব্যক্তিগত মালিকানাধ ীন অথবা প্রাইভেট অফিসের দালান এর সংখ্যা যা জরুরী সময়	১০ টি (ধারণ ক্ষমতা ১০০ জন)	৮ টি ক্ষমতা ৫০০ জন)	৪টি ক্ষমতা ৫০ জন)	৪ টি (ধারণ ক্ষমতা ১০০ জন)	৫ টি (ধারণ ক্ষমতা ১৫০ জন)	১৫ টি ক্ষমতা ২০০ জন)	৪ টি ক্ষমতা ১০০ জন)	১২ টি ক্ষমতা ৪০০ জন)	৩ টি ক্ষমতা ০০ জন)

আশ্রয়কেন্দ্র হিসাবে ব্যবহার করা যাবে (লোকধারণ ক্ষমতা)									
যানবাহনের সংখ্যা এবং ধরন স্বতন্ত্র বা সমবায় / সমাজের মালিকানাধীন (ইউপি এসব ড্রাইভার / মালিকের যোগাযোগ নম্বর এবং ঠিকানার একটি তালিকা রাখতে পারেন)	নেই	মো: শাজাহান মিয়া চেয়ারম্যান সদর ইউনিয়ন ০১৮১৫ ৩৩৪৪০ ৮	নাই	নাই	নাই	মো: আবু সৈয়দ প্যানেল চেয়ারম্যান ০১৭২৭ ৬২৮৩ ৮৪	নাই	নাই	নাই
ইউপি ইওসি	অস্থায়ী ইওসি আছে। ইউপি চেয়ারম্যান কার্যালয়, টেকনাফ সদর ইউনিয়ন								
জরুরী মজুদাগার (বাংলাদেশ সরকার)	নাই	নাই	নাই	নাই	নাই	নাই	নাই	নাই	নাই
অস্থায়ী আশ্রয়ের জন্য খোলা জায়গা জিপিএস অবস্থান, সক্ষমতা এবং যোগাযোগের নম্বরসহ	নাই	১ টি মালেকা ভানু সরকারী উচ্চ বিদ্যালয়	নাই	০১ টি গুফিয়া নুরানীয়া মাদ্রাসা মাঠ	০১ টি মহেশখালীয়া পাড়া সরকারী প্রাথমিক বিদ্যালয়	নেই	নেই	১ টি বড় হাবিরপাড়া সরকারী প্রাথমিক বিদ্যালয়	নাই
অগ্নি নির্বাপন কেন্দ্র/উপ-কেন্দ্র	অগ্নি নির্বাপন কেন্দ্র/উপ-কেন্দ্র নাই। নিকটস্থ অগ্নি নির্বাপন কেন্দ্র : ফায়ার সার্ভিস এ্যান্ড সিভিল ডিফেন্স স্টেশন, গোদার বিল, টেকনাফ, মুকুল কুমার নাথ, স্টেশন অফিসার, ০১৮৫৫৬৩৯৬৯৫								
গোরস্থান	৩ টি ১ নং ওয়ার্ড মিঠাপািনর ছড়া,	১ টি হাতিয়ার গোনা	১ টি লেঙ্গুরবিল	২ টি পল্লানপাড়া, পুরানপল্লানপাড়া	১ টি মহেশখালীয়া পাড়া	২ টি পূর্ব গোদার পাড়া	২ টি কচুবুনিয়া, বড়হাবির পাড়া	২ টি নাজিরপাড়া, মৌলভীপাড়া	১ টি কেরনতলী

হাবিরছ ড়া দরগারছ ড়া					পশ্চিম গোদারি বল			
--------------------------------	--	--	--	--	------------------------	--	--	--

তথ্য সূত্র : ইউনিয়ন দুর্যোগ ব্যবস্থাপনা পরিকল্পনা, ২০১৯

২.২. টেকনাফ ইউনিয়নের ওয়ার্ড ভিত্তিক পরিচিতি, সম্ভাব্য ঝুঁকি, আপদ ও বিপদাপন্ন জনগোষ্ঠীর তালিকা

১নং ওয়ার্ড : ওয়ার্ড ভিত্তিক সম্ভাব্য দৃশ্যপট (ঘূর্ণিঝড় 'মোরা-২০১৭' এর মত ক্ষমতাপূর্ণ)

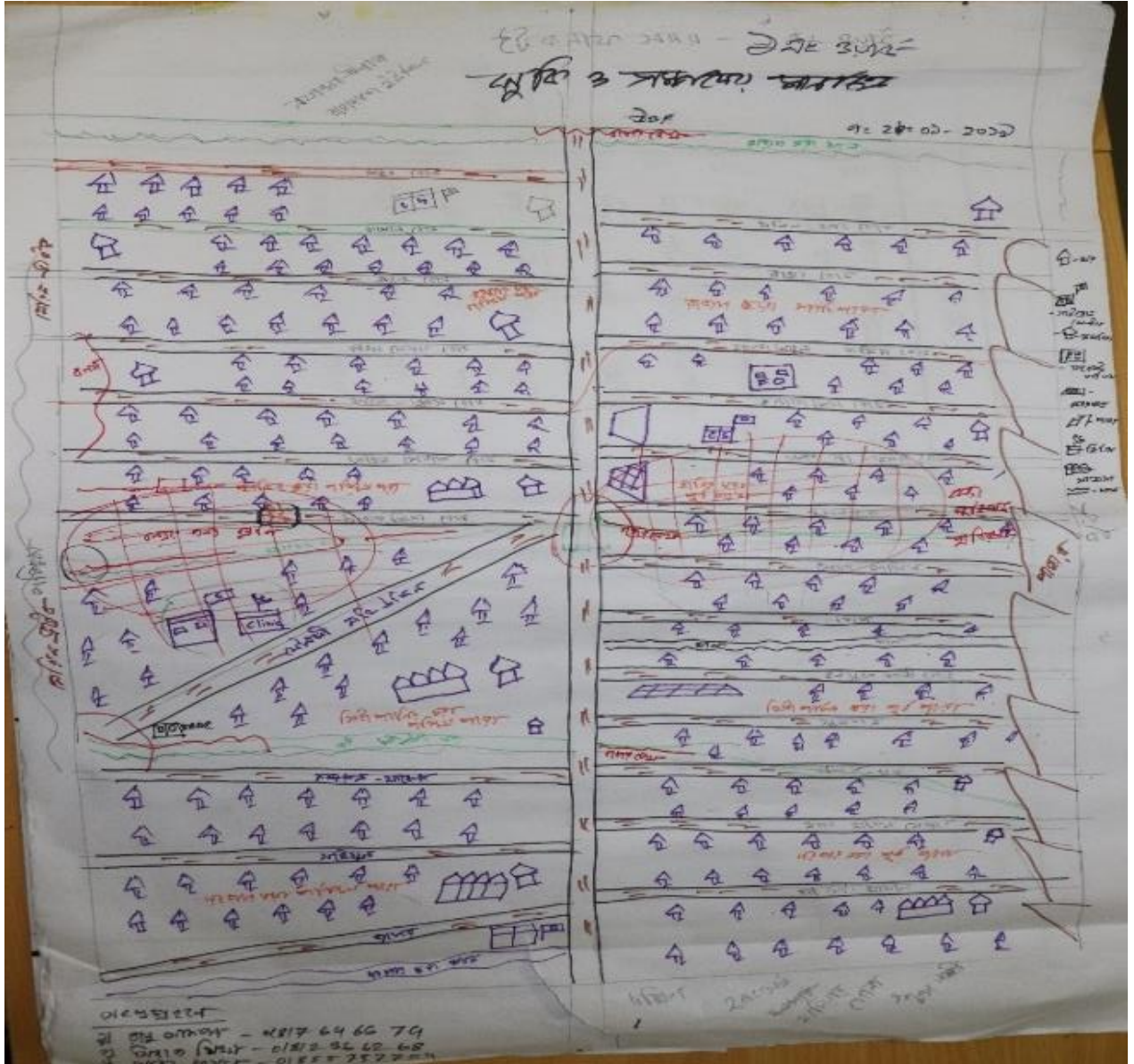
উত্তর	দক্ষিণ	পশ্চিম	পূর্ব	মন্তব্য
রাজারছরা ও করাচিপাড়া ঘূর্ণিঝড়, অতিবৃষ্টি ও পাহাড়ী ঢলের কারণে ২০০ পরিবার ঝুঁকিতে আছে	মিঠাপানির ছরা ও দরগাহছরা ঘূর্ণিঝড় ও অতিবৃষ্টি, পাহাড়ধস ও পাহাড়ী ঢলের কারণে ১০০ পরিবার ঝুঁকিতে আছে	দরগার ছড়া, মিঠাপানির ছড়া, হাবিব ছড়া, করাচিপাড়া, বাজার ছড়া ৬০০ পরিবার ঝুঁকিতে আছে	দরগার ছড়া, মিঠা পানির ছড়া, হাবিব ছড়া, করাচিপাড়া, বাজার ছড়া পাহাড়ধসের কারণে ৮০০ পরিবার ঝুঁকিতে আছে	

ঝুঁকি বিশ্লেষণ

ইউনিয়ন : টেকনাফ সদর ইউনিয়ন									
ওয়ার্ড নং : ১									
ক্রমিক	আপদের নাম	ঝুঁকিপূর্ণ এলাকা	ঝুঁকিপূর্ণ স্থাপনা	ঝুঁকির খাতসমূহ (মৎস্য, কৃষি, পশুসম্পদ ইত্যাদি)	বিপদাপন্ন জনগোষ্ঠী (সংখ্যা)				মন্তব্য
					বিপদাপন্ন নারী (বিধবা, বয়স্ক, স্বামী পরিত্যক্ত ইত্যাদি)	প্রতিবন্ধী ব্যক্তি	হতদরিদ্র	ভাসমান ও অন্যান্য	
১.	অতিবৃষ্টি/পাহাড়ঢল	রাজারছরা ও করাচিপাড়া, মিঠাপানির ছরা ও দরগাহছরা		কৃষিখাতে, ঘরবাড়ি, রাস্তাঘাট, গাছপালা	১৭৫ জন	১০০ জন	৩৬০০ জন		৩০০ পরিবার ঝুঁকিপূর্ণ
২.	সাইক্লোন	রাজারছরা ও করাচিপাড়া, মিঠাপানির ছরা ও দরগাহছরা		কৃষিখাতে, ঘরবাড়ি, রাস্তাঘাট, গাছপালা					৬০০ পরিবার ঝুঁকিপূর্ণ

৩.	পাহাড়ধস	দরগার ছড়া, মিঠা পানির ছড়া, হাবিব ছড়া, করাচিপাড়া, বাজার ছড়া		কৃষিখাতে, ঘরবাড়ি, রাস্তাঘাট, গাছপালা					৮০০ পরিবার বুঁকিপূর্ণ
----	----------	--	--	--	--	--	--	--	-----------------------------

১নং ওয়ার্ড : আপদ ও সম্পদের মানচিত্র



তথ্য সূত্র : টেকনাফ সদর ইউনিয়ন সিআরএ, ২০১৯

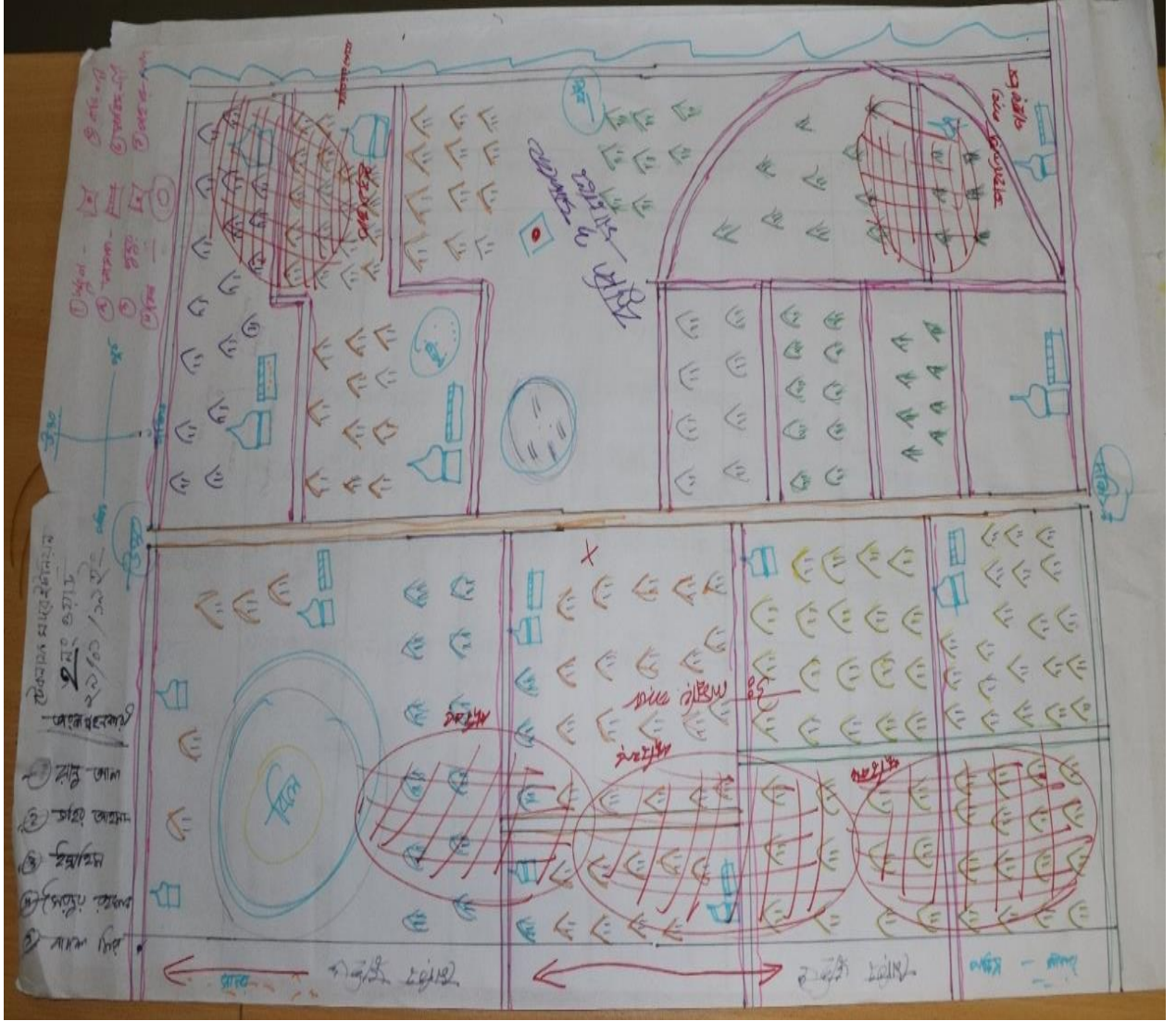
২ নং ওয়ার্ড : ওয়ার্ড ভিত্তিক সম্ভাব্য দৃশ্যপট (ঘূর্ণিঝড় 'মোরা-২০১৭' এর মত ক্ষমতাপূর্ণ)

উত্তর	দক্ষিণ	পশ্চিম	পূর্ব	মন্তব্য
হাতিয়ার ঘোনার ঘূর্ণিঝড়, অতিবৃষ্টি ও পাহাড়ধসের কারণে ৫০ পরিবার ঝুঁকিতে রয়েছে	উত্তর লেংগুও বিল হত দরিদ্রতার কারণে ১৪০ পরিবার ঝুঁকিতে রয়েছে	উত্তর লম্বরী গ্রামের সমস্যা বন্যা ও খাল ভাঙ্গন এবং লবনাক্ততা সৃষ্টির কারণে ২০০ পরিবার ঝুঁকিতে রয়েছে	জাহাঙ্গীর পাড়া ঘূর্ণিঝড় ও পাহাড়ধসের কারণে ২০০ পরিবার ঝুঁকিতে রয়েছে	৫৮০ পরিবার

ঝুঁকি বিশ্লেষণ

ইউনিয়ন : টেকনাফ সদর ইউনিয়ন									
ওয়ার্ড নং : ২									
ক্রমিক	আপদের নাম	ঝুঁকিপূর্ণ এলাকা	ঝুঁকিপূর্ণ স্থাপনা	ঝুঁকির খাতসমূহ (মৎস্য, কৃষি, পশুসম্পদ ইত্যাদি)	বিপদাপন্ন জনগোষ্ঠী (সংখ্যা)				মন্তব্য
					বিপদাপন্ন নারী (বিধবা, বয়স্ক, স্বামী পরিত্যক্ত ইত্যাদি)	প্রতিবন্ধী ব্যক্তি	হতদরিদ্র	ভাসমান ও অন্যান্য	
১.	বন্যা/খালভাঙ্গন	উত্তর লম্বরী গ্রাম		কৃষিখাতে, ঘরবাড়ি, রাস্তাঘাট, গাছপালা	১৪০জন	১৫০ জন	৪৫০০ জন		২০০ পরিবার
২.	সাইক্লোন	হাতিয়ার ঘোনা, জাহাঙ্গীর পাড়া		ঘরবাড়ি, রাস্তাঘাট, কালভার্ট, গাছপালা					২৫০ পরিবার
৩.	পাহাড়ধস	হাতিয়ার ঘোনা, জাহাঙ্গীর পাড়া		ঘরবাড়ি, গাছপালা					২০০ পরিবার

২নং ওয়ার্ড আপদ ও সম্পদের মানচিত্র



তথ্য সূত্র : টেকনাফ সদর ইউনিয়ন সিআরএ, ২০১৯

৩ নং ওয়ার্ড : ওয়ার্ড ভিত্তিক সম্ভাব্য দৃশ্যপট (ঘূর্ণিঝড় 'মোরা-২০১৭' এর মত ক্ষমতাপূর্ণ)

উত্তর	দক্ষিণ	পশ্চিম	পূর্ব	মন্তব্য
দ: লেঙ্গুর একাংশ, দ: লম্বুরী একাংশ ঘূর্ণিঝড়, অতিবৃষ্টি ও জলাবদ্ধতার কারণে ২০০ পরিবার ঝুঁকিতে রয়েছে	দ: লেঙ্গুর বিল একাংশ, তুলাতলী একাংশ ঘূর্ণিঝড়, অতিবৃষ্টি ও জলোচ্ছাসের কারণে ২২০ পরিবার ঝুঁকিতে রয়েছে	তুলাতলী, দ: লম্বুরী ঘূর্ণিঝড়, অতিবৃষ্টি ও জলাবদ্ধতার কারণে ৩০০ পরিবার ঝুঁকিতে রয়েছে	মাঠপাড়া দ: লেঙ্গুর একাংশ পাহাড়ধস, বন্যা, পাহাড়ীচল ও অতিবৃষ্টির কারণে ৩৮০ পরিবার ঝুঁকিতে রয়েছে	

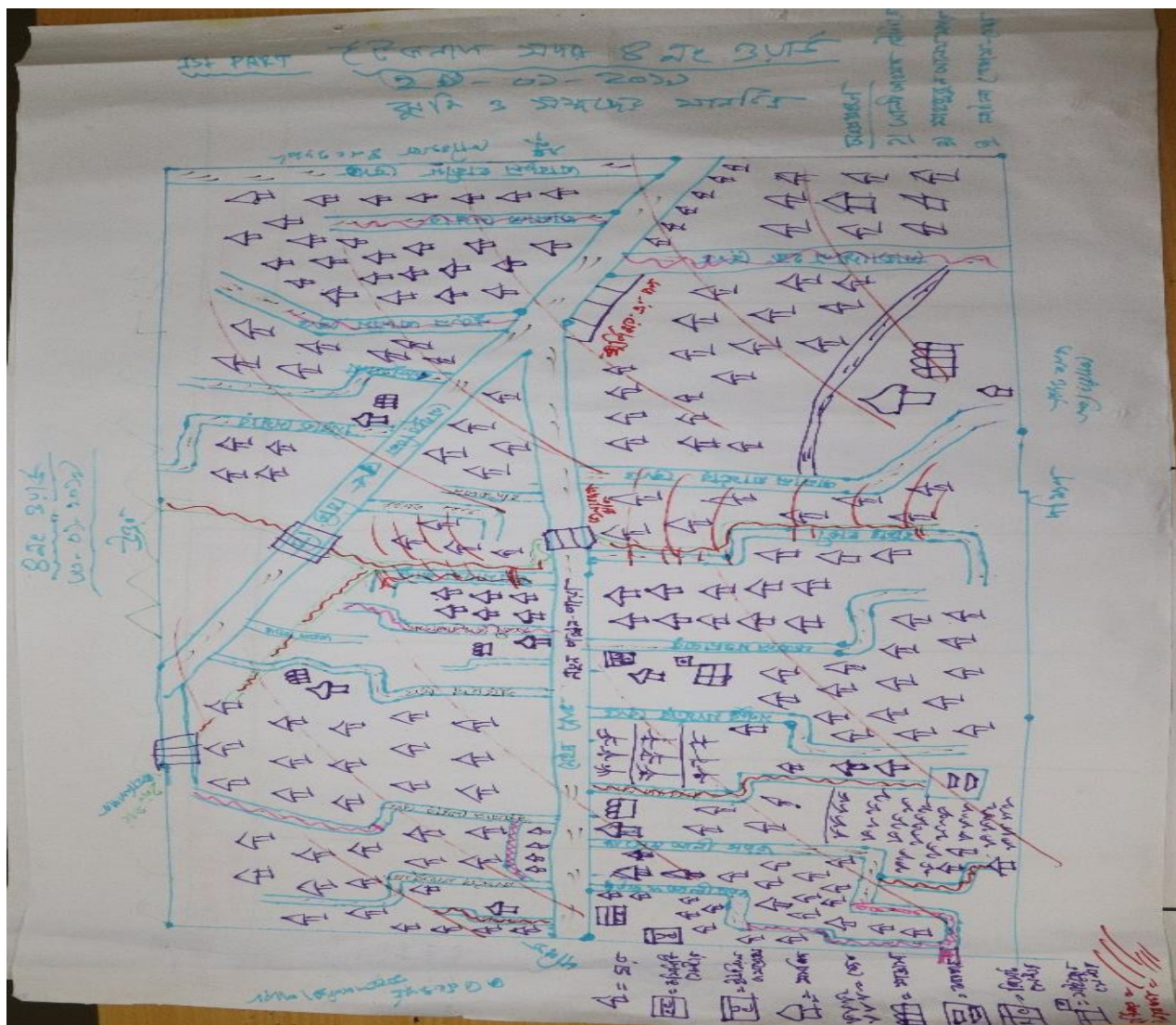
ঝুঁকি বিশ্লেষণ

ইউনিয়ন : টেকনাফ সদর ইউনিয়ন									
ওয়ার্ড নং : ৩									
ক্রমিক	আপদের নাম	ঝুঁকিপূর্ণ এলাকা	ঝুঁকিপূর্ণ স্থাপনা	ঝুঁকির খাতসমূহ (মৎস্য, কৃষি, পশুসম্পদ ইত্যাদি)	বিপদাপন্ন জনগোষ্ঠী (সংখ্যা)				মন্তব্য
					বিপদাপন্ন নারী (বিধবা, বয়স্ক, স্বামী পরিত্যক্ত ইত্যাদি)	প্রতিবন্ধী ব্যক্তি	হতদরিদ্র	ভাসমান ও অন্যান্য	
১.	বন্যা	মাঠপাড়া দ: লেঙ্গুর একাংশ		ক্ষেত খামার, মৎস্য চাষ, যোগাযোগ ব্যবস্থা	প্রায় ১৮০জন	৩৫০ জন	৩১৫০ জনের মত		প্রায় ৩৮০ পরিবার ঝুঁকিতে আছে
২.	সাইক্লোন	দ: লেঙ্গুর একাংশ, দ: লম্বরী একাংশ ত তুলাতলী একাংশ	ঘরবাড়ি, গাছপালা	ক্ষেত খামার, মৎস্য চাষ					প্রায় ৫০০ পরিবার ঝুঁকিতে আছে
৩.	পাহাড়ধস	দ: লেঙ্গুর একাংশ, দ: লম্বরী একাংশ ত তুলাতলী একাংশ	ঘরবাড়ি, প্রায় ২৫০ পরিবার	বাগান (ফলজ ও বনজ), যোগাযোগ বিচ্ছিন্ন হয়					প্রায় ২২০ পরিবার ঝুঁকিতে আছে

ঝুঁকি বিশ্লেষণ

ইউনিয়ন ৪ টেকনাফ সদর ইউনিয়ন									
ওয়ার্ড নং ৪									
ক্রমিক	আপদের নাম	ঝুঁকিপূর্ণ এলাকা	ঝুঁকিপূর্ণ স্থাপনা	ঝুঁকির খাতসমূহ (মৎস্য, কৃষি, পশুসম্পদ ইত্যাদি)	বিপদাপন্ন জনগোষ্ঠী (সংখ্যা)				মন্তব্য
					বিপদাপন্ন নারী (বিধবা, বয়স্ক, স্বামী পরিত্যক্ত ইত্যাদি)	প্রতিবন্ধী ব্যক্তি	হতদরিদ্র	ভাসমান ও অন্যান্য	
১.	বন্যা/অতিবৃষ্টি	বিজিবি ক্যাম্প নতুন পল্লানপাড়া, কসিম হাজাম কোনা, প: নতুন পল্লানপাড়া, পূর্ব নতুন পল্লানপাড়া	ঘরবাড়ি ও রাস্তাঘাট	কৃষিজমি, মাছের প্রজেক্ট	১৫০জন	৯০ জন	৪৫০০ জন		৭০০ পরিবার ঝুঁকিতে আছে
২.	সাইক্লোন	প: নতুন পল্লানপাড়া পূর্ব নতুন পল্লানপাড়া	৫০০ পরিবার	গাছপালা, পানের বরজ, সুপারী বাগান ও মৎস্য চাষ					৩০০ পরিবার ঝুঁকিতে আছে

৪নং ওয়ার্ড : আপদ ও সম্পদের মানচিত্র



তথ্য সূত্র : টেকনাফ সদর ইউনিয়ন সিআরএ, ২০১৯

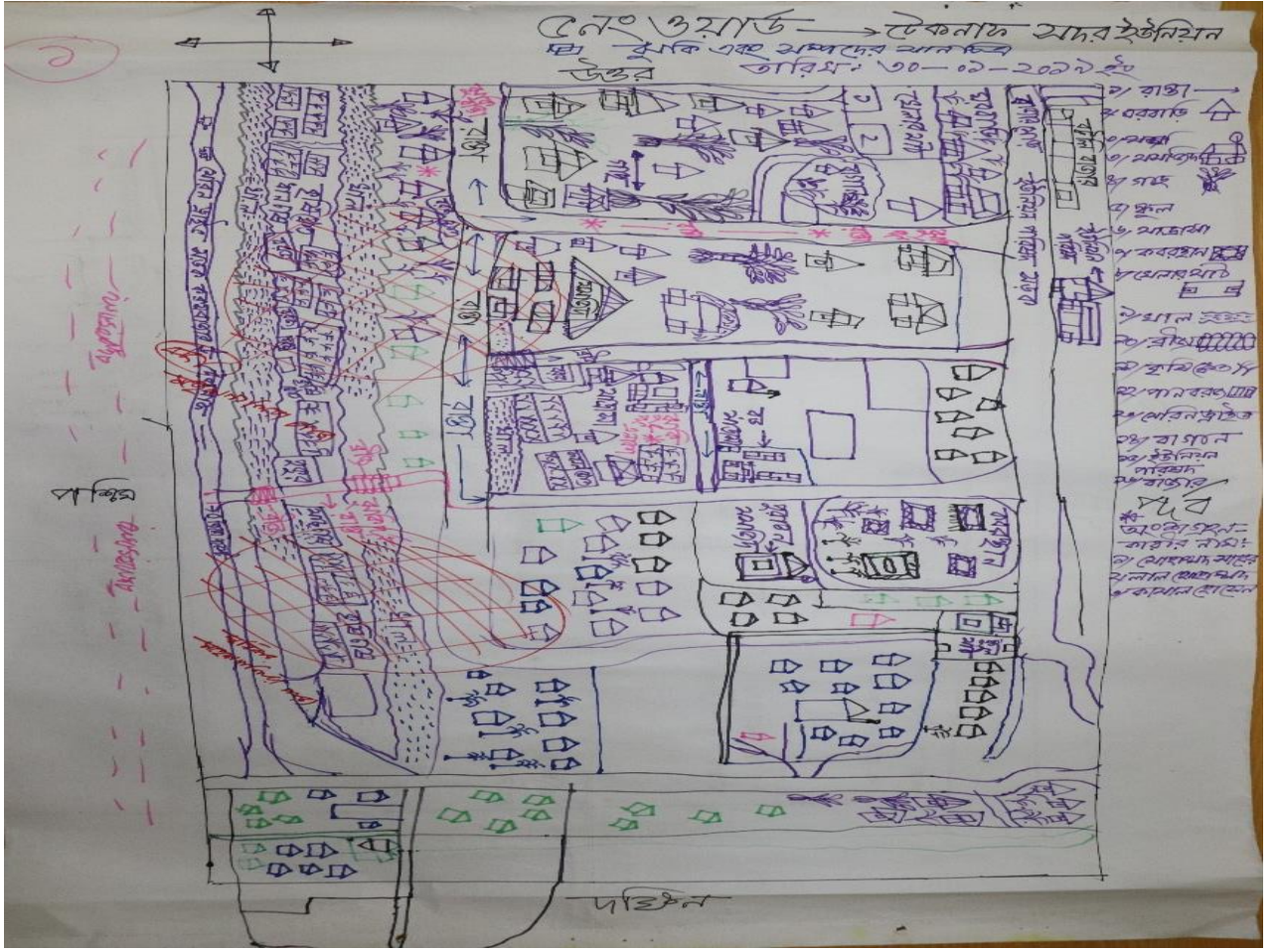
৫ নং ওয়ার্ড : ওয়ার্ড ভিত্তিক সম্ভাব্য দৃশ্যপট (ঘূর্ণিঝড় 'মোরা-২০১৭' এর মত ক্ষমতাপূর্ণ)

উত্তর	দক্ষিণ	পশ্চিম	পূর্ব	মন্তব্য
উত্তর মহেশখালীয়া ঘূর্ণিঝড়, অতিবৃষ্টি ও জলাবদ্ধতার কারণে ২৭০টি পরিবার ঝুঁকির মধ্যে আছে	দ: মহেশখালীয়া পাড়া ডিনগড়িয়া খন্দকার পাড়ার কিছু অংশে যাতায়াত ও পয়ঃনিষ্কাশন এবং খাল সংস্কারের অভাবে ফসল জমি ও ঝুঁকিপূর্ণ ঘরবাড়ির সংখ্যা ২৮০ টি (ঘূর্ণিঝড় ও অতিবৃষ্টির কারণে)	সমুদ্র উপকূলের এবং মেরিনড্রাইভ সংলগ্ন স্থানে ঘূর্ণিঝড় ও বন্যা সংক্রান্ত জলাবদ্ধতার কারণে কৃষিজমি ও প্রায় ২৪৫ টি ঘরবাড়ি ঝুঁকিতে আছে	৫ নং ওয়ার্ডের পূর্ব দিকে খন্দকার পাড়ার কিছু অংশ মধ্যম মহেশখালীয়া পাড়ার পূর্ব পাশের কবরস্থান সংলগ্ন, ইউনিয়ন পরিষদের নিকটবর্তী প্রায় ১৫৫ টি ঘরবাড়ি অসহায় ও অভাবগ্রস্ত অবস্থায় আছে	

ঝুঁকি বিশ্লেষণ

ইউনিয়ন : টেকনাফ সদর ইউনিয়ন										
ওয়ার্ড নং : ৫										
ক্রমিক	আপদের নাম	ঝুঁকিপূর্ণ এলাকা	ঝুঁকিপূর্ণ স্থাপনা	ঝুঁকির খাতসমূহ (মৎস্য, কৃষি, পশুসম্পদ ইত্যাদি)	বিপদাপন্ন জনগোষ্ঠী (সংখ্যা)					মন্তব্য
					বিপদাপন্ন নারী (বিধবা, বয়স্ক, স্বামী পরিত্যক্ত ইত্যাদি)	প্রতিবন্ধী ব্যক্তি	হতদরিদ্র	ভাসমান ও অন্যান্য		
১.	বন্যা/অতিবৃষ্টি	উত্তর মহেশখালীয়া, দ: মহেশখালীয়া পাড়া, ডিনগড়িয়া খন্দকার পাড়ার কিছু অংশে, সমুদ্র উপকূলের এবং মেরিনড্রাইভ সংলগ্ন স্থানে	ফসলি জমি রাস্তা, ব্রিজ ও ঘরবাড়ি	মৎস্য ও কৃষি খাত	২৫০ জন	১৬০জন	৪৮০০জন	নাই	৪৫০ পরিবার ঝুঁকিতে আছে	
২.	সাইক্লোন	উত্তর মহেশখালীয়া, দ: মহেশখালীয়া পাড়া, ডিনগড়িয়া খন্দকার পাড়ার কিছু অংশে, সমুদ্র উপকূলের এবং মেরিনড্রাইভ সংলগ্ন স্থানে	ফসলি জমি রাস্তা, ব্রিজ ও ঘরবাড়ি	মৎস্য ও কৃষি খাত					৩৫০ পরিবার ঝুঁকিতে আছে	

নং ওয়ার্ড : আপদ ও সম্পদের মানচিত্র



তথ্য সূত্র : টেকনাফ সদর ইউনিয়ন সিআরএ, ২০১৯

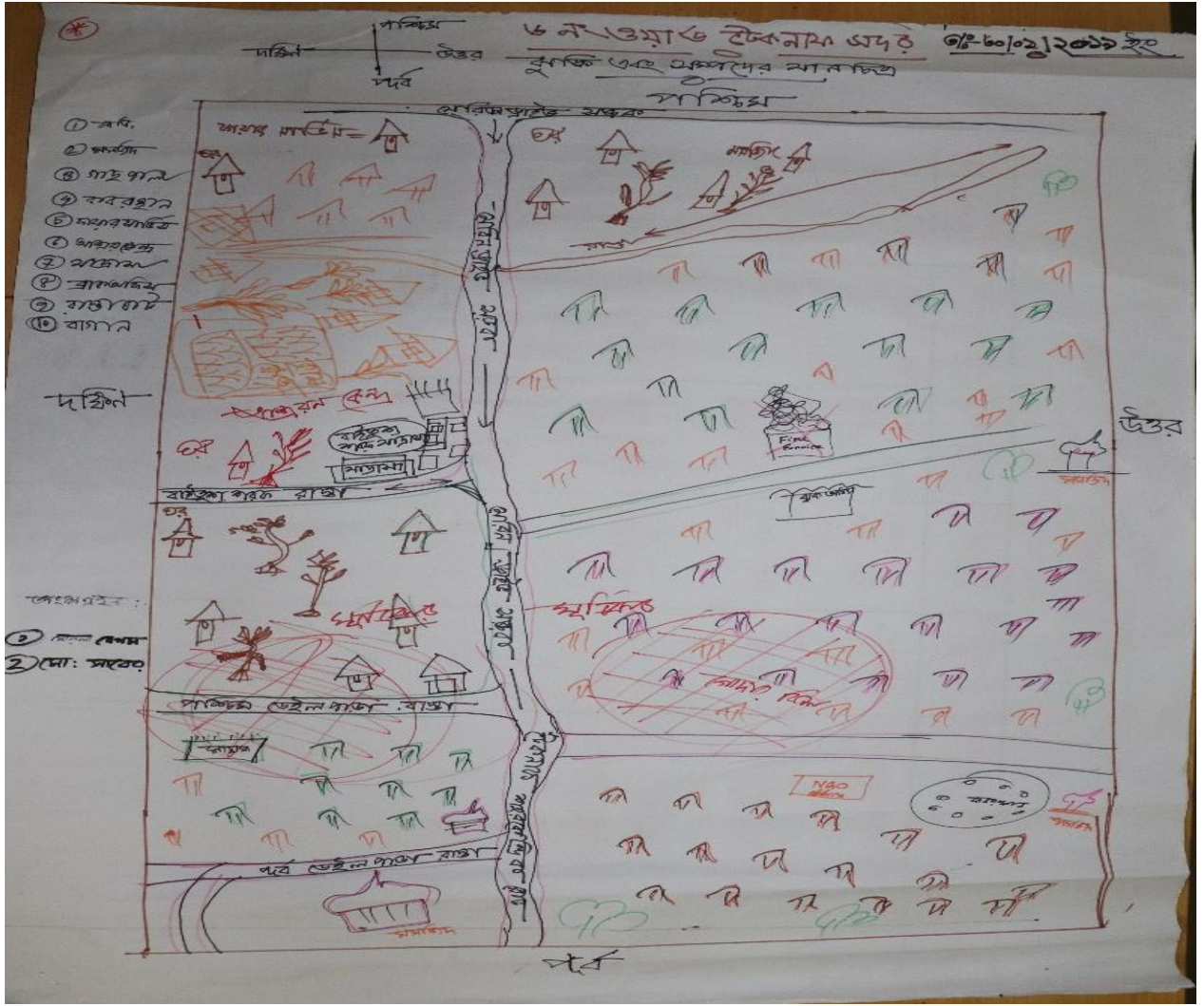
৬ নং ওয়ার্ড : ওয়ার্ড ভিত্তিক সম্ভাব্য দৃশ্যপট (ঘূর্ণিঝড় 'মোরা-২০১৭' এর মত ক্ষমতাপূর্ণ)

উত্তর	দক্ষিণ	পশ্চিম	পূর্ব	মন্তব্য
গোদার বিল ঘূর্ণিঝড় ও অতিবৃষ্টির কারণে ৪০০ পরিবার ঝুঁকিতে আছে	ডেইলপাড়া এবং গোদারবিলের একাংশ ঘূর্ণিঝড় ও অতিবৃষ্টির কারণে ১০০ পরিবার ঝুঁকিতে আছে	গোদারবিলের একাংশ ঘূর্ণিঝড় ও অতিবৃষ্টির কারণে ৩০০ পরিবার ঝুঁকিতে আছে	গোদারবিল এবং ডেইলপাড়া একাংশ ঘূর্ণিঝড় ও অতিবৃষ্টির কারণে ৩০০ পরিবার ঝুঁকিতে আছে	

ঝুঁকি বিশ্লেষণ

ইউনিয়ন ঃ টেকনাফ সদর ইউনিয়ন									
ওয়ার্ড নং ঃ ৬									
ক্রমিক	আপদের নাম	ঝুঁকিপূর্ণ এলাকা	ঝুঁকিপূর্ণ স্থাপনা	ঝুঁকির খাতসমূহ (মৎস্য, কৃষি, পশুসম্পদ ইত্যাদি)	বিপদাপন্ন জনগোষ্ঠী (সংখ্যা)				মন্তব্য
					বিপদাপন্ন নারী (বিধবা, বয়স্ক, স্বামী পরিত্যক্ত ইত্যাদি)	প্রতিবন্ধী ব্যক্তি	হতদরিদ্র	ভাসমান ও অন্যান্য	
১.	বন্যা/অতিবৃষ্টি	গোদার বিল ডেইলপাড়া এবং গোদারবিলের একাংশ	ফসলি জমি রাস্তা, ব্রিজ ও ঘরবাড়ি	মৎস্য ও কৃষি খাত	৩০০ জন	১৫০ জন	৩৫০০ জন	১০ জন	৫০০ পরিবার ঝুঁকিতে আছে
০২.	সাইক্লোন	গোদার বিল ডেইলপাড়া এবং গোদারবিলের একাংশ	ফসলি জমি রাস্তা, ব্রিজ ও ঘরবাড়ি	কৃষি ও মৎস্য খাত,					৬০০ পরিবার ঝুঁকিতে আছে

৬নং ওয়ার্ডঃ আপদ ও সম্পদের মানচিত্র



তথ্য সূত্র : টেকনাফ সদর ইউনিয়ন সিআরএ, ২০১৯

৭ নং ওয়ার্ডঃ ওয়ার্ড ভিত্তিক সম্ভাব্য দৃশ্যপট (ঘূর্ণিঝড় 'মোরা-২০১৭' এর মত ক্ষমতাপূর্ণ)

উত্তর	দক্ষিণ	পশ্চিম	পূর্ব	মন্তব্য
ছোট হাবির পাড়া হাজমপাড়া জলাবদ্ধতা, ঘূর্ণিঝড় ও অতিবৃষ্টির कारणे ১৫০ পরিবার ঝুঁকিতে আছে	কচুবনিয়া, মুরাপাড়া জলাবদ্ধতা, ঘূর্ণিঝড় ও অতিবৃষ্টির কারণে ১৮০ পরিবার ঝুঁকিতে আছে	হাজমপাড়া ও কচুবনিয়া জলাবদ্ধতার কারণে ৬০ পরিবার ঝুঁকিতে আছে	ছোট হাবির পাড়া ঘূর্ণিঝড় ও অতিবৃষ্টির कारणे ১০০ পরিবার ঝুঁকিতে আছে	সর্বমোট ৪৯০ পরিবার ঝুঁকিতে আছে

ঝুঁকি বিশ্লেষণ

ইউনিয়ন ঃ টেকনাফ সদর ইউনিয়ন									
ওয়ার্ড নং ঃ ৭									
ক্রমিক	আপদের নাম	ঝুঁকিপূর্ণ এলাকা	ঝুঁকিপূর্ণ স্থাপনা	ঝুঁকির খাতসমূহ (মৎস্য, কৃষি, পশুসম্পদ ইত্যাদি)	বিপদাপন্ন জনগোষ্ঠী (সংখ্যা)				মন্তব্য
					বিপদাপন্ন নারী (বিধবা, বয়স্ক, স্বামী পরিত্যক্ত ইত্যাদি)	প্রতিবন্ধী ব্যক্তি	হতদরিদ্র	ভাসমান ও অন্যান্য	
১.	বন্যা/অতিবৃষ্টি	ছোট হাবির পাড়া, হাজমপাড়া, কচুবনিয়া, মুরাপাড়া	ঘরবাড়ি	পশুসম্পদ	৫০০ জন	২৫০ জন	২৭৫০ জন	নেই	২৩০ পরিবার ঝুঁকিতে রয়েছে
০২.	সাইক্লোন	ছোট হাবির পাড়া, হাজমপাড়া, কচুবনিয়া, মুরাপাড়া	ফসলি জমি রাস্তা, ব্রিজ ও ঘরবাড়ি						২৬০ পরিবার ঝুঁকিতে রয়েছে

৭নং ওয়ার্ড : আপদ ও সম্পদের মানচিত্র



তথ্য সূত্র : টেকনাফ সদর ইউনিয়ন সিআরএ, ২০১৯

৮ নং ওয়ার্ড : ওয়ার্ড ভিত্তিক সম্ভাব্য দৃশ্যপট (ঘূর্ণিঝড় 'মোরা-২০১৭' এর মত ক্ষমতাপূর্ণ)

উত্তর	দক্ষিণ	পশ্চিম	পূর্ব	মন্তব্য
বিলবনিয়া পাড়া, হাংকার পাড়া, নাজিরপাড়া জলাবদ্ধতা, ঘূর্ণিঝড় ও অতিবৃষ্টির কারণে ২০০ পরিবার ঝুঁকিতে আছে	মৌলভীপাড়া, বড় হাবিরপাড়া জলাবদ্ধতা ও ঘূর্ণিঝড়ের কারণে ৩০০ পরিবার ঝুঁকিতে আছে	ঘাবিরপাড়ার একাংশ ঘূর্ণিঝড় ও অতিবৃষ্টির কারণে ৫০ পরিবার ঝুঁকিতে আছে	নাফ নদী বেড়িবাঁধ, বিজিবি ক্যাম্প, মৌলভী পাড়ার কিছু অংশ বন্যা ও অতিবৃষ্টির কারণে ৫০ পরিবার ঝুঁকিতে আছে	মোট ৬০০ পরিবার ঝুঁকিতে আছে

ঝুঁকি বিশ্লেষণ

ইউনিয়ন ঃ টেকনাফ সদর ইউনিয়ন									
ওয়ার্ড নং ঃ ৮									
ক্রমিক	আপদের নাম	ঝুঁকিপূর্ণ এলাকা	ঝুঁকিপূর্ণ স্থাপনা	ঝুঁকির খাতসমূহ (মৎস্য, কৃষি, পশুসম্পদ ইত্যাদি)	বিপদাপন্ন জনগোষ্ঠী (সংখ্যা)				মন্তব্য
					বিপদাপন্ন নারী (বিধবা, বয়স্ক, স্বামী পরিত্যক্ত ইত্যাদি)	প্রতিবন্ধী ব্যক্তি	হতদরিদ্র	ভাসমান ও অন্যান্য	
১.	বন্যা/অতিবৃষ্টি	ঝিলবনিয়া পাড়া, হাংকার পাড়া, নাজিরপাড়া, মৌলভীপাড়া, বড় হাবিরপাড়া, ঘাবিরপাড়ার একাংশ, নাফ নদী বেড়িবাঁধ, বিজিবি ক্যাম্প	ফসলের ক্ষতি, রাস্তাঘাট ভাঙ্গন,	গরু- ছাগল, মুরগি, কৃষিজমি	৮১০ জন	১২০ জন	২৭০০ জন	নাই	প্রায় ৩০০ পরিবার ঝুঁকিতে রয়েছে
২.	সাইক্লোন	ঝিলবনিয়া পাড়া, হাংকার পাড়া, নাজিরপাড়া, মৌলভীপাড়া, বড় হাবিরপাড়া, ঘাবিরপাড়ার একাংশ	ঘরবাড়ি, রাস্তাঘাট	ফসলের ক্ষতি, ক্ষেত- খামার, গাছপালা				নাই	প্রায় ৩০০ পরিবার ঝুঁকিতে রয়েছে

ঝুঁকি বিশ্লেষণ

ইউনিয়ন ঃ টেকনাফ সদর ইউনিয়ন									
ওয়ার্ড নং ঃ ৯									
ক্রমিক	আপদের নাম	ঝুঁকিপূর্ণ এলাকা	ঝুঁকিপূর্ণ স্থাপনা	ঝুঁকির খাতসমূহ (মৎস্য, কৃষি, পশুসম্পদ ইত্যাদি)	বিপদাপন্ন জনগোষ্ঠী (সংখ্যা)				মন্তব্য
					বিপদাপন্ন নারী (বিধবা, বয়স্ক, স্বামী পরিত্যক্ত ইত্যাদি)	প্রতিবন্ধী ব্যক্তি	হতদরিদ্র	ভাসমান ও অন্যান্য	
১.	বন্যা	কেরনতলী বড়ইতলী	ঘরবাড়ি, রাস্তাঘাট	ফসলের ক্ষতি, ক্ষেত-খামার, গাছপালা	২৬৫ জন	২৬ জন	১৪০ জন	নাই	প্রায় ১৮০ পরিবার ঝুঁকিতে রয়েছে
২.	সাইক্লোন	কেরনতলী বড়ইতলী	কাঁচা ঘরবাড়ি	ফসলের ক্ষতি, ক্ষেত-খামার, গাছপালা					প্রায় ১৮০ পরিবার ঝুঁকিতে রয়েছে
৩.	পাহাড়ধস	কেরনতলী একাংশ ও বড়ইতলী একাংশ	ঘরবাড়ি, রাস্তাঘাট	ফসলের ক্ষতি, ক্ষেত-খামার, গাছপালা					প্রায় ১৮০ পরিবার ঝুঁকিতে রয়েছে
৪.	নদীভাঙ্গন	পশ্চিম রত্না, সাদৃকাটা রেজু খালের পাড়	সুপারী বাগান, ফসলী জমি, কাঁচা ঘরবাড়ি						২০০ জন ঝুঁকিপূর্ণ অবস্থায়

৯নং ওয়ার্ডঃ আপদ ও সম্পদের মানচিত্র



তথ্য সূত্র : টেকনাফ সদর ইউনিয়ন সিআরএ, ২০১৯

২.১. টেকনাফ সদর ইউনিয়নের প্রধান আপদসমূহ :

১. ঘূর্ণিঝড়
২. জলোচ্ছাস
৩. পাহাড়ধস
৪. সাগর বা নদী ভাঙ্গন
৫. অতিবৃষ্টি
৬. হঠাৎ বন্যা/আকস্মিক বন্যা
৭. উপকূলীয় বন্যা
৮. জলাবদ্ধতা

টেকনাফ উপজেলার দুর্ভোগের সার্বিক ইতিহাস

কক্সবাজার জেলা হতে ৮২ কি.মি. দক্ষিণে বঙ্গোপসাগরে কোল ঘেষে পাহাড় বেষ্টিত টেকনাফ উপজেলা। বঙ্গোপসাগরের সন্নিকটে হওয়ার কারণে বিভিন্ন সময়ে প্রাকৃতিক দুর্ভোগ বিশেষতঃ ঘূর্ণিঝড়, সামুদ্রিক জলোচ্ছাস, পাহাড়ী ঢল ও আকস্মিক বন্যা, পাহাড় কাঁটা, কালবৈশাখী/বজ্রপাত, ধান-পানে পোকার আক্রমণ, লবণাক্ততা ইত্যাদির প্রভাবে এসকল অঞ্চলের মানুষ নানাভাবে ক্ষতিগ্রস্ত ও ঝুঁকির মধ্যে বসবাস করে। এই উপজেলার প্রধান দুর্ভোগের মধ্যে পাহাড়ী ঢলে বন্যা, ঘূর্ণিঝড়, জলাবদ্ধতা, গ্রীষ্ম মৌসুমে সেচ সমস্যা, খাল পাড় ভাঙ্গন, হাতির আক্রমণ, পাহাড় কাঁটা, বৃক্ষ নিধন, কালবৈশাখী, বজ্রপাত, অতিবৃষ্টি উল্লেখযোগ্য।

বিশেষভাবে বছরের মার্চ-মে এবং অক্টোবর মাসে এই উপজেলায় পাহাড়ী ঢলে কারণে বন্যা, খাল পাড় ভাঙ্গন, হাতির আক্রমণ, পাহাড় কাঁটা, বৃক্ষ নিধন এর মত প্রাকৃতিক দুর্ভোগ হানা দেয়। যেহেতু পাহাড়ী অঞ্চল বঙ্গোপসাগরের কুলবর্তী অঞ্চল হওয়ার কারণে খুব সহজে এই প্রাকৃতিক দুর্ভোগের শিকার এবং ব্যাপক ক্ষয়ক্ষতি হয়। সেই সাথে সামুদ্রিক জলোচ্ছাস এ অঞ্চলের মানুষদের বিপদাপন্ন করে তোলে।

অতীতে রেকর্ড থেকে দেখা যায় যে, ১৯৯১ সালে ঘূর্ণিঝড়ে সেন্টমার্টিন, বাহারছড়া ও সাবরাং ইউনিয়নে ১২ ফুট উচ্চতায় জলোচ্ছাস হয়েছিল এবং বিস্তীর্ণ এলাকা প্লাবিত হয়। ১৯৯১, ১৯৯৪, ১৯৯৭ সালে জলোচ্ছান ও ঘূর্ণিঝড়ের প্রবল বাতাসে গাছপালা, পাহাড়ী বন সম্পদ বা বনবৃক্ষের ব্যাপক ক্ষতি সাধিত হয় যা পূরণ করার মত নয়। সাধারণত বর্ষা মৌসুমে সামুদ্রিক জোয়ার ৩-২০ ফুট উচ্চতায় প্লাবিত হয়ে থাকে এবং ৬ ঘন্টা পর্যন্ত স্থায়ী হয়। উপজেলার ৪ টি ইউনিয়ন পাহাড় বেষ্টিত হওয়ায় দ্রুত পানি নেমে যায়।

টেকনাফ উপজেলার ঘূর্ণিঝড় সাধারণতঃ দক্ষিণ-পশ্চিম দিক হতে আসে এবং জলোচ্ছাস পশ্চিম দিক থেকে ধেয়ে আসে। প্রাকৃতিক দুর্ভোগের কারণে এলাকার অধিবাসীদের নানাবিধ সমস্যা ও অসুবিধার সম্মুখীন হতে হয়। যেমন বসতবাড়ি ধ্বংস হয়ে যাওয়া, পানীয় জলের দুস্প্রাপ্যতা, যাতায়াতের সমস্যা, শিক্ষা প্রতিষ্ঠান ধ্বংস হবার কারণে শিক্ষা কার্যক্রম ব্যাহত হয়, সাধারণ মানুষের স্বাস্থ্যের মারাত্মক হানি হয়ে থাকে।

ছক - ০২ : দুর্ভোগের সার্বিক ইতিহাস

দুর্ভোগের নাম	বছর	ক্ষতির পরিমাণ	কোন কোন খাতে উৎপাদন ক্ষতিগ্রস্ত হয়
ঘূর্ণিঝড় মোরা	২০১৭	ক্ষতিগ্রস্ত ইউনিয়ন ৬ টি, ক্ষতিগ্রস্ত পৌরসভা ১ টি ক্ষতিগ্রস্ত পরিবার ৫০% ফসলের ক্ষতির পরিমাণ ৫০%	পান বরজ, সুপারি, ফসলি জমি, ধান, অবকাঠামো, রাস্তা
ঘূর্ণিঝড়	১৯৯৪	ক্ষতিগ্রস্ত ইউনিয়ন ৬ টি, ক্ষতিগ্রস্ত পৌরসভা ১ টি ক্ষতিগ্রস্ত পরিবার ৭০% ফসলের ক্ষতির পরিমাণ ৬০%	অবকাঠামো, রাস্তাঘাট, পান বরজ, সুপারি, ফসলি জমি, ধান
ঘূর্ণিঝড় ও সামুদ্রিক জলোচ্ছাস	১৯৯১	ক্ষতিগ্রস্ত ইউনিয়ন ৬ টি, ক্ষতিগ্রস্ত পৌরসভা ১ টি ক্ষতিগ্রস্ত পরিবার ৪০% ফসলের ক্ষতির পরিমাণ ৩০০%	লবনের মাঠ, মাছের ঘের, অবকাঠামো, রাস্তাঘাট, পান বরজ, সুপারি, ফসলি জমি, ধান

বিভিন্ন আপদ ও তার বর্তমান ও ভবিষ্যত চিত্র বিস্তারিত বর্ণনা :

ঘূর্ণিঝড় ও জলোচ্ছাস : এ অঞ্চলে বসবাসকারী মানুষের কাছে ঘূর্ণিঝড় ও জলোচ্ছাস সর্বাপেক্ষা বড় আপদ। ১৯৯১ সালের ২৯ এপ্রিল, ১৯৯৪ এর ২ মে ও ২০১৭ সালে ৩০ মে এ অঞ্চলের উপর দিয়ে বয়ে যাওয়া ঘূর্ণিঝড় এখনো স্থানীয় অধিবাসীদের কাছে একটি বিভীষিকাময় স্মরণীয় অধ্যায়। ঘূর্ণিঝড়ের প্রবাহিত হওয়ার ফলে এলাকার নিম্ন ও সমভূমি অঞ্চল প্লাবিত করে- সেন্টমার্টিন, সাবরাং, বাহারছড়া, হীলা, ও হোয়াইক্যাং। লবন চাষ, সুপারী, পানচাষ, ধান, সবজি, ঘরবাড়ি, রাস্তাঘাট, যোগাযোগ, বিদ্যুৎ, অবকাঠামো এবং বাঁধ এর ব্যাপক ক্ষতিগ্রস্ত করে যা পরবর্তী সময়ে বসাবসরত মানুষের জীবনের সংকটপূর্ণ হয়ে পড়ে।

জলোচ্ছাস : টেকনাফ উপজেলার সেন্টমার্টিন, সাবরাং, বাহারছড়া, হীলা, ও হোয়াইক্যাং ও পৌরসভা সহ ইউনিয়নে প্রতি বছর প্রচুর বৃষ্টি হয়। প্রতিটি ইউনিয়নে পাহাড় থাকার কারণে পাহাড়ী ঢলের ফলে বন্যা সংগঠিত হয়। অতি বৃষ্টির কারণে ধান, সজী, ঘরবাড়ী রাস্তাঘাট এবং বাঁধ ক্ষতিগ্রস্ত হয়। টেকনাফ উপজেলায় ১৯৮৮, ১৯৯৮, ২০১০ সালে অতিবৃষ্টি হয়। জলোচ্ছাসে প্রতিটি ইউনিয়নই ক্ষতিগ্রস্ত হয়।

পাহাড়ধসঃ টেকনাফ উপজেলায় অতিবৃষ্টির কারণে পাহাড় ধসে ফলে মাঝে মাঝে পাহাড়ের আশেপাশের বসাবসরত পরিবার ঝুঁকির সম্মুখীন হয়ে পড়ে। ২০১৯ সালের ১০ সেপ্টেম্বর পাহাড় ধসে ২ শিশুর মৃত্যু হয়, ১০ জন আহত হয়। তবে বর্তমান প্রেক্ষাপটে যে সকল ইউনিয়নে পাহাড়ের আশেপাশে পরিবার বসাবসরত বেশির ভাগই ঝুঁকিতে রয়েছে। এক্ষেত্রে আরো অবকাঠামো, স্থানীয় সম্পদ, রাস্তাঘাট, , ফসলি জমি, ধান, পান বরজ, বনসম্পদ, ঘরবাড়ি ইত্যাদি ক্ষতিগ্রস্ত হবে।

নদী ভাঙ্গন : টেকনাফ উপজেলার একপাশে সাগর ও একপাশে নদী যা নিয়ে বসবাস রয়েছে প্রায় ৪৬,২৩৯ পরিবার তবে প্রায় পরিবারই বাস করে সাগর ও নদীর পাশে। অতি জোয়ার, জলোচ্ছাস ও বন্যা প্লাবিত হওয়ার ফলে প্রচুর পরিমাণ ভূমি ভাঙ্গনের সম্মুখীন হয় যার ফলে ঘরবাড়ি সহ ফসলের ক্ষতি ও জীবন মানের ব্যাহত হয়।

২.২.১. আপদের মৌসুমী দিনপঞ্জি :

আপদ	বৈশাখ	জ্যৈষ্ঠ	আষাঢ়	শ্রাবন	ভাদ্র	আশ্বিন	কার্তিক	অগ্রহায়ন	পৌষ	মাঘ	ফাল্গুন	চৈত্র
ঘূর্ণিঝড়/ সামুদ্রিক জলোচ্ছাস												
অতিবৃষ্টি												
পাহাড়ী ঢল/বন্যা												
খরা/সেচ সমস্যা												
কালবৈশাখী												
জলাবদ্ধতা												
বন্যহতির আক্রমণ												

(তথ্যসূত্র জেলা আবহাওয়া অফিস)

চিত্র - ০১ : আপদের মৌসুমী দিনপঞ্জি

মৌসুমী দিনপঞ্জী বিশ্লেষণ:

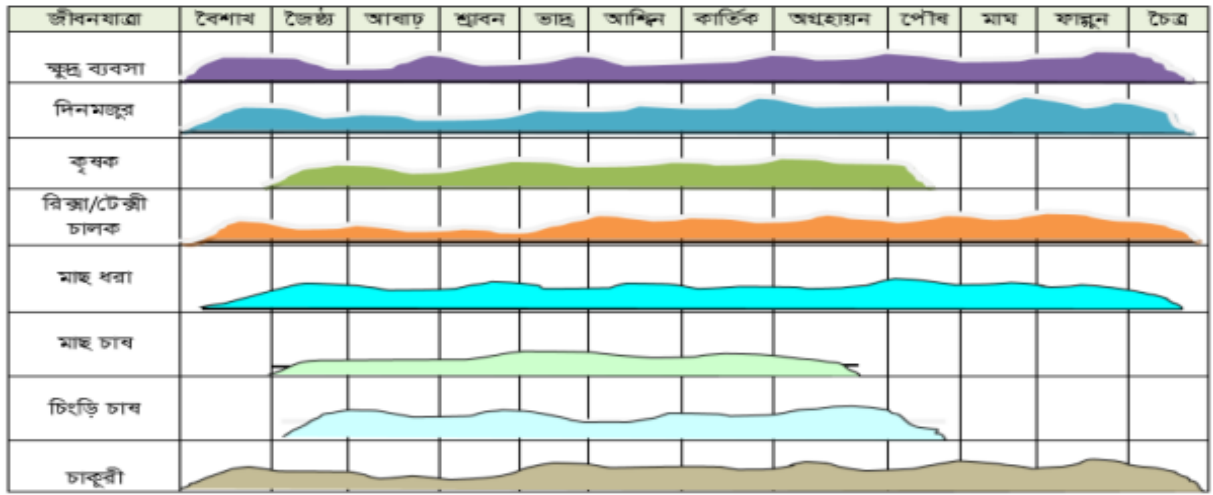
- ঘূর্ণিঝড় : টেকনাফ উপজেলায় ঘূর্ণিঝড় একটি অন্যতম আপদ। সাধারণত: বৈশাখ, জৈষ্ঠ্য মাস এবং আশ্বিন, কার্তিক ও অগ্রহায়ণ মাসে ঘূর্ণিঝড় বেশী আঘাত হানে। ঘূর্ণিঝড়ে এখানকার কাঁচা
- ঘরবাড়ি, সুপারী, পানের বরজ, কৃষি ফসল, লবনের মাঠ, গাছপালার ব্যাপক ক্ষতি অন্যদিকে ঘূর্ণিঝড়ের কারণে সৃষ্ট সামুদ্রিক জলোচ্ছ্বাসের কারণে গ্রামীণ সড়ক, কাঁচা ঘরবাড়ি এবং ফসলের মারাত্মক ক্ষতি হয়। তাছাড়া প্লাবিত জমিতে লবনাক্ততার পরিমাণ বেড়ে যায়। জৈষ্ঠ্য মাসের মাঝামাঝি সময় থেকে অগ্রহায়ণ মাসের অর্ধেক সময় অবদি এই দূর্যোগ বেশী সংঘটিত হয়।
- অতিবৃষ্টি : এই উপজেলার অধিবাসীদের মতে অতিবৃষ্টি অঞ্চলের জন্য একটি মাঝারি প্রকৃতির আপদ। অতিবৃষ্টির ফলে জলাবদ্ধতা তৈরী হয় এবং নিন্মাঞ্চলের ফসল ও কাঁচা ঘরবাড়ি ক্ষতিগ্রস্ত হয়। বছরের আষাঢ়-শ্রাবণ মাসে এর প্রভাব বেশী।
- পাহাড়ি ঢল/বন্যা : ভৌগলিক অবস্থান ও ভূ-প্রাকৃতিক কারণে এই জনপদে অনেক ছোট বড় খাল, ছরা রয়েছে। বর্ষা মৌসুমে অতিবৃষ্টির সময়ে এই সমস্ত খাল ও ছড়া বেয়ে নেমে আসা পাহাড়ি ঢল বৃষ্টির পানিতে অনেক এলাকা তলিয়ে যায়। তাই এটি টেকনাফ উপজেলার জন্য মারাত্মক ঝুঁকি সৃষ্টিকারী আপদ। এই আপদের কারণে ফসল, বীজতলা, পুকুর ও ঘরের মাছ ভেসে যায় এবং অপেক্ষাকৃত নিচু এলাকায় কাঁচা ঘরবাড়ি ভেঙে যায়।
- খরা/সেচ সমস্যা : বছরের বৈশাখ, চৈত্র ও ফাল্গুন মাসে খরার প্রভাব দেখা যায়। এ সময় সেচের ক্ষেত্রেও সমস্যা পরিলক্ষিত হয় বিশেষ করে টেকনাফ পৌরসভা, বাহারছড়া, হোয়াইক্যং ও হীলাসহ বিভিন্ন ইউনিয়নে। এতে ফসল উৎপাদন ব্যহত হয় এবং পানীয় জলের অভাব দেখা দেয়।
- কালবৈশাখী : কালবৈশাখীর কারণে পানের বরজ, ধান ও অন্যান্য ফসলের ক্ষতি হয়। তাছাড়া ব্যাপক পরিমাণ গাছ উপড়ে পড়ে এবং কাঁচাঘরবাড়ী ভেঙে যায়। কালবৈশাখী প্রধানত: বৈশাখ মাসে হয়।

২.৪. জীবিকার মৌসুমী দিনপঞ্জি

অংশগ্রহনমূলক আলোচনা ভিত্তিতে ইউনিয়নের সাধারণ মানুষের জীবিকার উৎস সমূহ কোন কোন মৌসুম সাথে সম্পৃক্ততা লেখচিত্রের মাধ্যমে বর্ণনা করা হয়েছে। নিম্নে তার বর্ণনা এবং লেখচিত্র দেওয়া হয়েছে।

ছক -২.৪.১. ইউনিয়নের জীবিকার মৌসুমী দিনপঞ্জির ছক

জীবিকার প্রধান উৎস সমূহ	মৌসুম																								
	বৈশাখ		জৈষ্ঠ্য		আষাঢ়		শ্রাবণ		ভাদ্র		আশ্বিন		কার্তিক		অগ্রহায়ণ		পৌষ		মাঘ		ফাল্গুন		চৈত্র		
	প্রি	মে	জুন	জুলা	আগ	সেপ্টে	অক্টো	নভে	ডিসে	জানু	ফেব্রু	মার্চ	এ												
আমন ধান চাষ																									
দিনমজুরী																									
মাছচাষ																									
বোরো ধান চাষ																									
সজি চাষ																									
পানের বরজ																									



এই ইউনিয়নের অধিকাংশ মানুষ কৃষি মৎস্যজীবী কাজ করে জীবিকা নির্বাহ করে। তাই ধান চাষ করা এ এলাকার মানুষের প্রধান পেশা। আষাঢ়, শ্রাবণ ও ভাদ্রের মধ্যেই চাষ ও রোপন কার্য শেষ হয় এবং পৌষ-মাঘ-ফাল্গুনের মধ্যেই তা কেটে ফেলা হয়। এই এলাকার মানুষ বিশেষ করে যারা গরীব তারা দিনমুজুরী কাজের সাথে জড়িত। তারা দিনে আনে দিনে খায়। তারা বার মাসই এই কাজের সাথে জড়িত বিশেষ করে অন্যের জমিতে জোন দেওয়া এবং দিন চুক্তি কোন কাজের সাথে যুক্ত থাকে। বছরের বার মাসই এখানে মাছ চাষ হয়ে থাকে। মাছ চাষের মধ্যে বিশেষ করে চিংড়ি চাষ এবং সাদা মাছের যেমন রুই, কাতলা, মৃগেল, কাপ জাতীয় মাছ ইত্যাদি সাথে এলাকার লোক যুক্ত থাকে।

কৃষি প্রধান দেশ আমাদের এই দেশ। এই ইউনিয়ন ও তার ব্যতিক্রম নয়। বছরের বার মাসই কৃষক কোন না কোন ফসল ফলানোর কাজের সাথে যুক্ত থাকে। পৌষ-মাঘ মাসে বোরো ধান রোপন করা এবং তা বৈশাখ মাসের মাঝামাঝি থেকে জ্যৈষ্ঠ মাস পর্যন্ত ধান কাটার কাজে যুক্ত থাকে। কার্তিক থেকে ফাল্গুন মাসের প্রথম সপ্তাহ পর্যন্ত রবিশস্য চাষ ও বিক্রি করে জীবিকা নির্বাহ করে। এছাড়াও পান চাষ এই এলাকার অন্যতম এশটি আয়ের উৎস। যা প্রায় সারা বছরই চলমান থাকে।

ক্র/নং	জীবিকাসমূহ	পাহাড়ী জল ও বন্যা	ঘূর্ণিঝড়/ জলোচ্ছ্বাস	পাহাড়কাটা/ বৃক্ষ নিধন	খালের দু'পাড় ভাঙ্গন	মালেরি য়া	অভিবৃষ্টি	বন্যহাতির আক্রমণ	কাল বৈশাখী	পানির অভাব
০১	ক্ষুদ্র ব্যবসা	■	■		■	■	■		■	
০২	দিনমজুর	■	■		■	■	■	■	■	■
০৩	কৃষক	■	■	■	■	■	■	■	■	■
০৪	রিজা/টেঞ্জী চালক	■	■		■	■	■		■	■
০৫	মাছ ধরা	■	■		■		■		■	■
০৬	মাছ চাষ	■	■	■	■		■			■
০৭	চিংড়ি চাষ	■	■	■	■		■			■
০৮	চাকুরী		■			■	■			

ছক -২.৪.২ : জীবন ও জীবিকা সম্পর্কিত বিপদাপন্নতা

২.৫. খাত ভিত্তিক আপদ ও ঝুঁকি :

ছক - ২.৫.১ ইউনিয়নের বিপদাপন্ন খাতসমূহ চিহ্নিতকরণ

আপদসমূহ	বিপদাপন্ন সামাজিক উপাদানসমূহ													
	ঘরবাড়ী	স্বাস্থ্যবাড়ী	পাহাড়পালা	ফসল	পরিবেশ	হাঁস মুগুণী	গরু ছাগল	বাবার পানি	হাট বাজার	নদ-নদী	মকস	স্বাস্থ	শিক্ষা	আশ্রয়কেন্দ্র
পাহাড়ী ঢল ও বন্যা														
ঘূর্ণিঝড় / জলোচ্ছাস														
জোয়ারের পানি														
খালের দু'পাড় ভাঙ্গন														
অতিবৃষ্টি														
কালবৈশাখী														
পানির অভাব														
বন্যহাতির আক্রমণ														

২.৬. ঝুঁকি বিশ্লেষণ :

আপদের ঝুঁকি, প্রবনতা এবং ভয়াবহতা বিবেচনায় এই ইউনিয়নে ঘূর্ণিঝড়কে প্রধান আপদ হিসেবে চিহ্নিত করা হয়েছে। দ্বিতীয় পর্যায়ের আপদ হিসেবে আছে এবং জলোচ্ছাস তৃতীয় পর্যায়ের আপদ হিসেবে আছে ও উপকূলীয় পাহাড়ধস; ও সাগর বা নদী ভাঙ্গন। উল্লিখিত আপদজনিত ঝুঁকি বিশ্লেষণ ছকে উপস্থাপন করা হলো।

ছক - ০৩ : ইউনিয়নের ঝুঁকি বিন্যাস

প্রভাব	৫. খুব বেশি				ঘূর্ণিঝড়, ঝড়(ব্যাপক)	
	৪. বেশি			জলোচ্ছাস		
	৩. সহনীয়				পাহাড়ধস	
	২. সামান্য			সাগর/নদী ভাঙ্গন		
	১. যৎ সামান্য					
	১. খুব কম সম্ভাবনা	২. ঘটতে/হতে পারে	৩. মাঝে মাঝে ঘটতে পারে	৪. প্রায়ই ঘটবে	৫. প্রতি বছর ঘটবে	
সম্ভাবনা						
সম্ভাবনা: ১ = খুব কম সম্ভাবনা (ঘটার আনুমানিক ০-২০% সম্ভাবনা), ২ = ঘটতে /হতে পারে (২১-৪০%), ৩ = মাঝে মাঝে ঘটতে পারে (৪১-৬০%), ৪ = প্রায় ঘটবে (৬১-৮০%), ৫ = প্রতি বছর ঘটবে (৮১-১০০%)			প্রভাব: ১ = যৎ সামান্য (০-৫% পরিবার আক্রান্ত), ২= সামান্য (০-১০% পরিবার আক্রান্ত), ৩= সহনীয় (১০-২০% পরিবার আক্রান্ত), ৪ = বেশি (২০-৩০% পরিবার আক্রান্ত), ৫ = খুব বেশি (৩০% এর পরিবার আক্রান্ত),			

তথ্য সূত্র: টেকনাফ সদর ইউনিয়ন দুর্যোগ ব্যবস্থাপনা পরিকল্পনা, ২০১৯

অধ্যায় - ৩ : ঝুঁকি হ্রাসকরণ কর্মপরিকল্পনা

টেকনাফ সদর ইউনিয়নের আপদ, বিপদাপন্নতা, সম্পদ, সার্বিক ঝুঁকি বিশ্লেষণ পূর্বক ইউনিয়নের ঝুঁকি হ্রাস করতে নিম্নোক্ত কর্ম-পরিকল্পনা হাতে নেওয়ার সুপারিশ করা হয়েছে।

৩.১. ঝুঁকির কারণসমূহ চিহ্নিতকরণ :

ইউনিয়নের প্রধান প্রধান ঝুঁকির কারণসমূহ নিম্নে ছকে উল্লেখ করা হলো। ঝুঁকির কারণসমূহ টেকনাফ সদর ইউনিয়নের আপদকালীন পরিকল্পনা কর্মশালা ৩ জুলাই, ২০১৯ হতে প্রাপ্ত।

ছক - ৪ : ঘূর্ণিঝড়

কারণ সমূহ		
প্রাথমিক	মধ্যম	চূড়ান্ত
- জলবায়ু পরিবর্তন - বৃক্ষনিধন -	-সাগরে লঘুচাপের সৃষ্টি থেকে - তাপমাত্রার হেরপের কারণে	- সচেতনতার অভাব

ছক - ৫ : জলোচ্ছাস

কারণ সমূহ		
প্রাথমিক	মধ্যম	চূড়ান্ত
- বেড়িবাঁধ না থাকা - পানি নিষ্কাশনের পরিকল্পিত ব্যবস্থা না থাকা -	- পর্যাপ্ত পরিমাণ খাল না থাকা	- সচেতনতার অভাব

ছক - ৬ : পাহাড়ধস

কারণ সমূহ		
প্রাথমিক	মধ্যম	চূড়ান্ত
- জলবায়ু পরিবর্তনের কারণে গড় বৃষ্টির পরিমাণ বৃদ্ধি পায় - পাহাড়ের মাটি নষ্ট হয়ে যায় - পাহাড়ের পাদদেশে/ঢালে বসতভিটে তৈরি করনের ফলে।	- বৃক্ষনিধন - সচেতনতার অভাব -পাহাড়ের আশে- পাশে বসাবসকারী পারবারের দারিদ্রতা	- পরিকল্পনা না থাকা - পাহাড় কাটা

ছক - ৭ : সাগর বা নদী ভাঙ্গন

কারণ সমূহ		
প্রাথমিক	মধ্যম	চূড়ান্ত
- জলবায়ু পরিবর্তনের কারণে সাগর ও নদীর দিক পরিবর্তন হচ্ছে - মাটির উর্বরতা নষ্ট হওয়ার ফলে - নদী বা সাগর থেকে বালি উত্তোলনের ফলে	- সচেতনতার অভাব -সাগর বা নদীর পাশের গাছপালা নিধনের ফলে	- পরিকল্পনা না থাকা

৩.২. ঝুঁকি নিরসনের উপায়সমূহ চিহ্নিতকরণ :

টেকনাফ সদর ইউনিয়নের প্রধান প্রধান ঝুঁকি নিরসনের উপায়সমূহ নিম্নে ছকে উল্লেখ করা হলো । এসকল তথ্য ৩ জুলাই ২০১৯ ইউডিএমসির সাথে আপদকালীন কর্মপরিকল্পনা কর্মশালা থেকে নেওয়া ।

ছক - ৮ : ঘূর্ণিঝড়

ঝুঁকি নিরসনের উপায়সমূহ		
প্রাথমিক	মাধ্যমিক	চূড়ান্ত
<ul style="list-style-type: none"> - সচেতনতা সৃষ্টি করা - যথাসময়ে পূর্বাভাসের ব্যবস্থা করা - বীজ সংরক্ষণের কৌশল জানানো - বন নিধন বন্ধ করা - প্রয়োজনীয় সংখ্যক বেড়িবাঁধ নির্মাণ করা 	<ul style="list-style-type: none"> - সংকেত প্রচার করা - পাড়াবনসৃষ্টি করা - সতর্কবার্তা সময় নিয়ে ব্যাখ্যা সহ প্রচার করা - নিয়মত রেডিও শোনার অভ্যাস করা - পর্যাপ্ত স্যানিটেশন সুবিধা বৃদ্ধি করা 	<ul style="list-style-type: none"> - কমিউনিটি রেডিও চালু করা এবং দুর্যোগের সংকেত স্থানীয় ভাষায় প্রচার করা - দুর্যোগের সংকেত সম্পর্কে এবং ঝুঁকি হ্রাসের সম্পর্কে প্রাথমিক বিদ্যালয়ের পাঠ্যসূচিতে অন্তর্ভুক্ত করা - পাড়াবন সৃষ্টি করা - পানি নিষ্কাশনের ব্যবস্থা করা - উঁচু করে বেড়ি বাঁধ নির্মাণ করা - বৃক্ষ রোপন করা

ছক - ৯ : জলোচ্ছ্বাস

ঝুঁকি নিরসনের উপায়সমূহ		
প্রাথমিক	মাধ্যম	চূড়ান্ত
<ul style="list-style-type: none"> - পর্যাপ্ত পরিমানের পানি নিষ্কাশনের ব্যবস্থা করা - বসতবাড়ি পূর্বে থেকে মজবুত ভাবে তৈরি করা - জনমতের ধারণা তৈরি করা 	<ul style="list-style-type: none"> - সংকেত প্রচার করা - পাড়াবন সৃষ্টি করা - সতর্কবার্তা সময় নিয়ে ব্যাখ্যা সহ প্রচার করা - অবাধ যোগাযোগ তৈরি করা - সক্ষমতা সৃষ্টিতে সহায়ক হওয়া 	<ul style="list-style-type: none"> - প্রশিক্ষণের ব্যবস্থা করা - কমিউনিটি রেডিও চালু করা এবং দুর্যোগের সংকেত স্থানীয় ভাষায় প্রচার করা - দুর্যোগের সংকেত সম্পর্কে এবং ঝুঁকি হ্রাসের সম্পর্কে প্রাথমিক বিদ্যালয়ের পাঠ্যসূচিতে অন্তর্ভুক্ত করা -

ছক - ১০ : পাহাড় ধস

ঝুঁকি নিরসনের উপায়সমূহ		
প্রাথমিক	মাধ্যমিক	চূড়ান্ত
<ul style="list-style-type: none"> - বৃক্ষরোপন - স্থানীয় জনসাধারণের মাঝে সচেতনতা সৃষ্টি করা - প্রয়োজনে প্রশাসনকে জানানো। 	<ul style="list-style-type: none"> - আইনের প্রয়োগ করা - প্রশাসনের সহায়তায় অংশীদারিত্বের ভিত্তিতে পাহাড়ে ফলজ বৃক্ষ রোপন করা। 	<ul style="list-style-type: none"> - পাহাড় কাটা আইনের ব্যবস্থা গ্রহণ করা।

ছক - ১১ : সাগর/ নদী ভাঙ্গন

ঝুঁকি নিরসনের উপায়সমূহ		
প্রাথমিক	মাধ্যমিক	চূড়ান্ত
<ul style="list-style-type: none"> - বালি বা মাটি উত্তোলনে বিরত থাকা - প্রয়োজনে প্রশাসনকে জানানো। - জলবায়ু সহনশীল বৃক্ষরোপন করা - স্থানীয় জনসাধারণের মাঝে সচেতনতা সৃষ্টি করা 	<ul style="list-style-type: none"> - আইনের প্রয়োগ করা - প্রশাসনের সহায়তায় 	<ul style="list-style-type: none"> - সাগর বা নদীর পাশের বৃক্ষ নিধন না করা - প্রয়োজনে জিও ব্যাগ ব্যবহার করা পাশে

৩.৩. ইউনিয়ন ভিত্তিক ঝুঁকিহ্রাস কর্মপরিকল্পনা

ঝুঁকি হ্রাস পরিকল্পনা (কাঠামোগত/ অকাঠামোগত)

ওয়ার্ড নং : ১

ক্রমিক নং	প্রকল্পের নাম	প্রকল্পের ধরন	ওয়ার্ড নং	পাড়ার নাম	কে করবে	কখন করবে	কেন করবে	কিভাবে করবে	আনুমানিক বাজেট
১.	দরগার ছড়া জামে মসজিদ হতে দ: মৌ: কাশেমের বাড়ি পর্যন্ত কাচা রাস্তা নির্মাণ (৭০০ ফুট)	মাটির রাস্তা	০১	দরগার ছড়া	ইউপি ও এনজিও	জানুয়ারী- জুন, ২০২০	যোগাযোগের সুবিধার জন্য	যথাযথ প্রক্রিয়া অনুসরণ করে	৫,০০,০০০
২.	জাফর সদ্দারের বাড়ি হতে মেরিন ড্রাইভ পর্যন্ত কাচা রাস্তা নির্মাণ (১০০০ ফুট)	মাটির রাস্তা	০১	দরগার ছড়া অগ্রাধীকার- ১	ইউপি ও এনজিও	জানুয়ারী- জুন, ২০২০	যোগাযোগের সুবিধার জন্য	যথাযথ প্রক্রিয়া অনুসরণ করে	৫,০০,০০০
৩.	দরগাহ ছড়া উত্তর পাশ দিয়ে হাজী কবির আহমেদের বাড়ি পর্যন্ত কাচা রাস্তা নির্মাণ (৪০০ ফুট)	মাটির রাস্তা	০১	দরগার ছড়া	ইউপি ও এনজিও	জানুয়ারী- জুন, ২০২০	যোগাযোগের সুবিধার জন্য	যথাযথ প্রক্রিয়া অনুসরণ করে	২,০০,০০০
৪.	এলজিডি হতে পশ্চিমে হাফেজ আয়ুবের বাড়ি পর্যন্ত রাস্তা মাটি দিয়ে ভরাট (৭০০ ফুট)	মাটি ভরাট	০১	মিঠাপানির ছড়া	ইউপি ও এনজিও	জানুয়ারী- জুন, ২০২০	যোগাযোগের সুবিধার জন্য	যথাযথ প্রক্রিয়া অনুসরণ করে	৩,০০,০০০
৫.	ফেরদৌসের বাড়ি হতে দক্ষিণে আব্দুর বোন এর বাড়ি পর্যন্ত রাস্তা মাটি দিয়ে ভরাট (৩০০ ফুট)	মাটি ভরাট	০১	মিঠাপানির ছড়া	ইউপি ও এনজিও	জানুয়ারী- জুন, ২০২০	যোগাযোগের সুবিধার জন্য	যথাযথ প্রক্রিয়া অনুসরণ করে	৩,০০,০০০
৬.	এলজিডি হতে মেরিন ড্রাইভ পর্যন্ত ১০০০ ফুট এইচবিবি নির্মাণ	কালভার্ট নির্মাণ	০১	মিঠাপানির ছড়া	ইউপি ও এনজিও	জানুয়ারী- জুন, ২০২০	যোগাযোগের সুবিধার জন্য	যথাযথ প্রক্রিয়া অনুসরণ করে	১০,০০,০০০

৭.	এলজিডি হতে পূর্ব দিকে পাহাড় পর্যন্ত রাস্তা মাটি দিয়ে ভরাট (২০০০ ফুট)	মাটি ভরাট	০১	মিঠাপানির ছড়া	ইউপি ও এনজিও	জানুয়ারী-জুন, ২০২০	যোগাযোগের সুবিধার জন্য	যথাযথ প্রক্রিয়া অনুসরণ করে	৭,০০,০০০
৮.	এলজিডি হতে পূর্ব দিকে ইউসুফ আলী পাড়া পর্যন্ত রাস্তা ব্রীক সলিং (১০০০ ফুট)	ব্রীক সলিং	০১	মিঠাপানির ছড়া অগ্রাধীকার-২	ইউপি ও এনজিও	জানুয়ারী-জুন, ২০২০	যোগাযোগের সুবিধার জন্য	যথাযথ প্রক্রিয়া অনুসরণ করে	১৫,০০,০০০
৯.	পশ্চিমে আব্দুল হকের বাড়ি হতে মতলবের বাড়ি পর্যন্ত রাস্তা ব্রীক সলিং (৪০০ ফুট)	ব্রীক সলিং	০১	মিঠাপানির ছড়া	ইউপি ও এনজিও	জানুয়ারী-জুন, ২০২০	যোগাযোগের সুবিধার জন্য	যথাযথ প্রক্রিয়া অনুসরণ করে	৫,০০,০০০
১০.	এলজিডি হতে পূর্ব দিকে কাশিমের বাড়ি পর্যন্ত রাস্তা ব্রীক সলিং (১৫০০ ফুট)	ব্রীক সলিং	০১	মিঠাপানির ছড়া অগ্রাধীকার-৩	ইউপি ও এনজিও	জানুয়ারী-জুন, ২০২০	যোগাযোগের সুবিধার জন্য	যথাযথ প্রক্রিয়া অনুসরণ করে	৫,০০,০০০
১১.	নুরুল আমিনের বাড়ি হতে দক্ষিণে প্রা: বিদ্যালয় পর্যন্ত ব্রীজসহ রাস্তা ব্রীক সলিং	ব্রীজসহ রাস্তা ব্রীক সলিং	০১	মিঠাপানির ছড়া	ইউপি ও এনজিও	জানুয়ারী-জুন, ২০২০	যোগাযোগের সুবিধার জন্য	যথাযথ প্রক্রিয়া অনুসরণ করে	১৫,০০,০০০
১২.	এলজিডি হতে পূর্ব দিকে রশিদ মিয়ার বাড়ি পর্যন্ত ইটের রাস্তা নির্মাণ (৫০০ ফুট)	ইটের রাস্তা	০১	মিঠাপানির ছড়া	ইউপি ও এনজিও	জানুয়ারী-জুন, ২০২০	যোগাযোগের সুবিধার জন্য	যথাযথ প্রক্রিয়া অনুসরণ করে	৫,০০,০০০
১৩.	এলজিডি হতে পশ্চিমে মেরিন ড্রাইভ পর্যন্ত ব্রীজসহ রাস্তা ব্রীক সলিং (১০০০ ফুট)	ব্রীজসহ রাস্তা ব্রীক সলিং	০১	মিঠাপানির ছড়া অগ্রাধীকার-৪	ইউপি ও এনজিও	জানুয়ারী-জুন, ২০২০	যোগাযোগের সুবিধার জন্য	যথাযথ প্রক্রিয়া অনুসরণ করে	২০,০০,০০০
১৪.	পূর্ব দিকে হাছনের বাড়ি হতে আমির হাছনের বাড়ি পর্যন্ত ইটের রাস্তা নির্মাণ (৪০০ ফুট)	ইটের রাস্তা নির্মাণ	০১	মিঠাপানির ছড়া	ইউপি ও এনজিও	জানুয়ারী-জুন, ২০২০	যোগাযোগের সুবিধার জন্য	যথাযথ প্রক্রিয়া অনুসরণ করে	৪,০০,০০০
১৫.	পূর্ব দিকে এলজিডি হতে নুরুল হকের বাড়ি পর্যন্ত কালভার্ট সহ রাস্তা ব্রীক সলিং (১৪০০ ফুট)	কালভার্ট সহ রাস্তা ব্রীক সলিং	০১	মিঠাপানির ছড়া	ইউপি ও এনজিও	জানুয়ারী-জুন, ২০২০	যোগাযোগের সুবিধার জন্য	যথাযথ প্রক্রিয়া অনুসরণ করে	৭,০০,০০০
১৬.	এলজিডি হতে পূর্ব দিকে রাস্তা মাটি দিয়ে ভরাট (৭০০ ফুট)	মাটি ভরাট	০১	হাবির ছড়া	ইউপি ও এনজিও	জানুয়ারী-জুন, ২০২০	যোগাযোগের সুবিধার জন্য	যথাযথ প্রক্রিয়া অনুসরণ করে	৫,০০,০০০
১৭.	এলজিডি হতে পূর্ব দিকে নুর মোহাম্মদের বাড়ি পর্যন্ত রাস্তা মাটি ভরাট ও ব্রীক সলিং (৭০০ ফুট)	মাটি ভরাট ও ব্রীক সলিং	০১	হাবির ছড়া	ইউপি ও এনজিও	জানুয়ারী-জুন, ২০২০	যোগাযোগের সুবিধার জন্য	যথাযথ প্রক্রিয়া অনুসরণ করে	৪,০০,০০০
১৮.	মাস্টার আমিনের বাড়ি হতে মো: জলিলের বাড়ি পর্যন্ত রাস্তা ব্রীক সলিং (৭০০ ফুট)	ব্রীক সলিং	০১	হাবির ছড়া	ইউপি ও এনজিও	জানুয়ারী-জুন, ২০২০	যোগাযোগের সুবিধার জন্য	যথাযথ প্রক্রিয়া অনুসরণ করে	৫,০০,০০০

১৯.	ফরেস্ট অফিস হতে মেরিন ড্রাইভ পর্যন্ত রাস্তা মাটি দিয়ে ভরাট (১০০০ ফুট)	ব্রীক সলিং	০১	হাবির ছড়া	ইউপি ও এনজিও	জানুয়ারী-জুন, ২০২০	যোগাযোগের সুবিধার জন্য	যথাযথ প্রক্রিয়া অনুসরণ করে	২০,০০,০০০
২০.	মসজিদ হতে মমতাজের বাড়ি পর্যন্ত রাস্তা ব্রীক সলিং (৩০০ ফুট)	ব্রীক সলিং	০১	হাবির ছড়া	ইউপি ও এনজিও	জানুয়ারী-জুন, ২০২০	যোগাযোগের সুবিধার জন্য	যথাযথ প্রক্রিয়া অনুসরণ করে	৪,০০,০০০
২১.	গর্জন বনিয়া মসজিদের পাশে থেকে শুরু করে আব্দুর করিম মেম্বারের ঘর পর্যন্ত রাস্তা মেরামত (৭০০ ফুট)	রাস্তা মেরামত	০১	রাজার ছড়া	ইউপি ও এনজিও	জানুয়ারী-জুন, ২০২০	যোগাযোগের সুবিধার জন্য	যথাযথ প্রক্রিয়া অনুসরণ করে	৫,০০,০০০
২২.	এলজিডি থেকে শুরু করে ফজল হকের বাড়ি পর্যন্ত রাস্তা মাটি দিয়ে ভরাট (৪০০ ফুট)	মাটি ভরাট	০১	রাজার ছড়া করাচি পাড়া	ইউপি ও এনজিও	জানুয়ারী-জুন, ২০২০	যোগাযোগের সুবিধার জন্য	যথাযথ প্রক্রিয়া অনুসরণ করে	৩,০০,০০০
২৩.	নজির আহম্মদের বাড়ির সামনে পাকা রাস্তা নির্মাণ (৮০০ ফুট)	পাকা রাস্তা নির্মাণ	০১	রাজার ছড়া করাচি পাড়া	ইউপি ও এনজিও	জানুয়ারী-জুন, ২০২০	যোগাযোগের সুবিধার জন্য	যথাযথ প্রক্রিয়া অনুসরণ করে	৮,০০,০০০
২৪.	এলজিডি হতে মুহাম্মদ উল্লাহর বাড়ি পর্যন্ত পাকা রাস্তা নির্মাণ (৯০০ ফুট)	পাকা রাস্তা নির্মাণ	০১	রাজার ছড়া করাচি পাড়া	ইউপি ও এনজিও	জানুয়ারী-জুন, ২০২০	যোগাযোগের সুবিধার জন্য	যথাযথ প্রক্রিয়া অনুসরণ করে	১২,০০,০০০
২৫.	রাজার ছড়া বড় মসজিদের সামনে রাস্তা মেরামত	মাটি ভরাট	০১	রাজার ছড়া করাচি পাড়া	ইউপি ও এনজিও	জানুয়ারী-জুন, ২০২০	যোগাযোগের সুবিধার জন্য	যথাযথ প্রক্রিয়া অনুসরণ করে	৫,০০,০০০
২৬.	রাজার ছড়ায় কমিউনিটি ক্লিনিক নির্মাণ	কমিউনিটি ক্লিনিক	০১	রাজার ছড়া	ইউপি ও এনজিও	জানুয়ারী-জুন, ২০২০	যোগাযোগের সুবিধার জন্য	যথাযথ প্রক্রিয়া অনুসরণ করে	১,০০,০০০
২৭.	করাচিপাড়া গভীর নলকূপ নির্মাণ (১০টি)	গভীর নলকূপ	০১	করাচি পাড়া	ইউপি ও এনজিও	জানুয়ারী-জুন, ২০২০	যোগাযোগের সুবিধার জন্য	যথাযথ প্রক্রিয়া অনুসরণ করে	১,০০,০০০
২৮.	রাজার ছড়া বড় মসজিদের মধ্যে নলকূপ স্থাপন (২ টি)	গভীর নলকূপ	০১	রাজার ছড়া	ইউপি ও এনজিও	জানুয়ারী-জুন, ২০২০	যোগাযোগের সুবিধার জন্য	যথাযথ প্রক্রিয়া অনুসরণ করে	২০,০০,০০০
২৯.	রাজার মধ্যে বয়স্ক ভাতার ব্যবস্থা	বয়স্ক ভাতা	০১	রাজার ছড়া	ইউপি ও এনজিও	জানুয়ারী-জুন, ২০২০	যোগাযোগের সুবিধার জন্য	যথাযথ প্রক্রিয়া অনুসরণ করে	৩,০০,০০০
৩০.	রশিদ মিয়ার বাড়ি পাশে গভীর নলকূপ স্থাপন (৫ টি)	গভীর নলকূপ	০১	হাবির ছড়া	ইউপি ও এনজিও	জানুয়ারী-জুন, ২০২০	যোগাযোগের সুবিধার জন্য	যথাযথ প্রক্রিয়া অনুসরণ করে	১০,০০,০০০
৩১.	মিঠা পানির ছড়া মসজিদের পুকুর ভরাট	পুকুর ভরাট	০১	মিঠা পানির ছড়া	ইউপি ও এনজিও	জানুয়ারী-জুন, ২০২০	যোগাযোগের সুবিধার জন্য	যথাযথ প্রক্রিয়া অনুসরণ করে	৮,০০,০০০

								অনুসরণ করে	
৩২.	হাবিরছড়া মসজিদের পুকুর খনন	পুকুর খনন	০১	হাবির ছড়া	ইউপি ও এনজিও	জানুয়ারী-জুন, ২০২০	যোগাযোগের সুবিধার জন্য	যথাযথ প্রক্রিয়া অনুসরণ করে	১,০০,০০০
৩৩.	হাবিরছড়া মসজিদের কবরস্থানের গাইডওয়াল নির্মাণ (৩০০ ফুট)	গাইডওয়াল	০১	হাবির ছড়া	ইউপি ও এনজিও	জানুয়ারী-জুন, ২০২০	যোগাযোগের সুবিধার জন্য	যথাযথ প্রক্রিয়া অনুসরণ করে	৩,০০,০০০
৩৪.	জেলেদেও জন্য দুর্যোগ সংকেত সচেতন, প্রশিক্ষণ ও উপকরণ প্রদান (৫০০ জন)	প্রশিক্ষণ ও উপকরণ	০১	সকল পাড়া	ইউপি ও এনজিও	জানুয়ারী-জুন, ২০২০	যোগাযোগের সুবিধার জন্য	যথাযথ প্রক্রিয়া অনুসরণ করে	২৫,০০,০০০
৩৫.	কৃষকদেও জন্য ট্রাক্টর ও পানির পাম্প সহায়তা প্রদান	প্রশিক্ষণ ও উপকরণ	০১	সকল পাড়া	ইউপি ও এনজিও	জানুয়ারী-জুন, ২০২০	যোগাযোগের সুবিধার জন্য	যথাযথ প্রক্রিয়া অনুসরণ করে	৪০,০০,০০০
৩৬.	হতদরিদ্রের জন্য জীবিকায়ন ব্যবস্থা, প্রশিক্ষণ ও অর্থ প্রদান (৬০০ পরিবার)	প্রশিক্ষণ ও অর্থ প্রদান	০১	সকল পাড়া	ইউপি ও এনজিও	জানুয়ারী-জুন, ২০২০	যোগাযোগের সুবিধার জন্য	যথাযথ প্রক্রিয়া অনুসরণ করে	১২,০০,০০০
৩৭.	দুর্যোগ ও লবন সহনশীল বৃক্ষরোপন সাগরের পাশে রাস্তার দুপাশে এবং পাহাড়ে বৃক্ষরোপন	বৃক্ষরোপন	০১	সকল পাড়া	ইউপি ও এনজিও	জানুয়ারী-জুন, ২০২০	যোগাযোগের সুবিধার জন্য	যথাযথ প্রক্রিয়া অনুসরণ করে	২০,০০,০০০
৩৮.	শিক্ষা প্রতিষ্ঠানে ছাত্র-ছাত্রীদের দুর্যোগ ও ঘূর্ণিঝড় সংকেত সম্পর্কে সেশন	সেশন	০১	সকল পাড়া	ইউপি ও এনজিও	জানুয়ারী-জুন, ২০২০	যোগাযোগের সুবিধার জন্য	যথাযথ প্রক্রিয়া অনুসরণ করে	৫,০০,০০০
৩৯.	উঠান বৈঠকের মাধ্যমে দুর্যোগ পারিবারিক পর্যায়ে সচেতনতা বৃদ্ধি করা	উঠান বৈঠক	০১	সকল পাড়া	ইউপি ও এনজিও	জানুয়ারী-জুন, ২০২০	যোগাযোগের সুবিধার জন্য	যথাযথ প্রক্রিয়া অনুসরণ করে	১০,০০,০০০
৪০.	ওয়ার্ড পর্যায়ে ঘূর্ণিঝড় প্রস্তুতি তথ্য কেন্দ্র স্থাপন- ১টি	তথ্য কেন্দ্র	০১	সকল পাড়া	ইউপি ও এনজিও	জানুয়ারী-জুন, ২০২০	যোগাযোগের সুবিধার জন্য	যথাযথ প্রক্রিয়া অনুসরণ করে	১,০০,০০০

ঝুঁকি হ্রাস কর্ম পরিকল্পনা

ওয়ার্ড নং : ২

ক্রমিক নং	প্রকল্পের নাম	প্রকল্পের ধরন	ওয়ার্ড নং	পাড়ার নাম	কে করবে	কখন করবে	কেন করবে	কিভাবে করবে	আনুমানিক বাজেট
১.	উ: লেংহর বিল কবরস্থান হতে জাহালিয়া পাড়া ছিদ্দিকের বাড়ি পর্যন্ত রাস্তা এইচবিবিকরণ (১৭০০ ফুট)	রাস্তা সলিং	০২	জাহালিয়া পাড়া অগ্রাধীকার- ১	ইউপি ও এনজিও	জানুয়ারী- জুন, ২০২০	যোগাযোগের সুবিধার জন্য	যথাযথ প্রক্রিয়া অনুসরণ করে	১০,০০,০০০
২.	মৌ: আব্দুর রহমানের বাড়ি হতে সিরাজের বাড়ি পর্যন্ত রাস্তা এইচবিবিকরণ (১৭০০ ফুট)	রাস্তা সলিং	০২	জাহালিয়া পাড়া	এলজিডি, পিআইও, এনজিও	জানুয়ারী- জুন, ২০২০	যোগাযোগের সুবিধার জন্য	যথাযথ প্রক্রিয়া অনুসরণ করে	২০,০০,০০০
৩.	সোলমানের ঘর হতে হোসেনের বাড়ি পর্যন্ত রাস্তা এইচবিবিকরণ (১৫০০ ফুট)	রাস্তা সলিং	০২	জাহালিয়া পাড়া	এলজিডি, পিআইও, এনজিও	জানুয়ারী- জুন, ২০২০	যোগাযোগের সুবিধার জন্য	যথাযথ প্রক্রিয়া অনুসরণ করে	১২,০০,০০০
৪.	শাহাজাহান মিয়ার দোকান হতে মেরিন ড্রাইভ পর্যন্ত রাস্তা এইচবিবিকরণ (৩০০০ ফুট)	রাস্তা সলিং	০২	উ: লক্ষ্মী অগ্রাধীকার- ২	এলজিডি, পিআইও, এনজিও	জানুয়ারী- জুন, ২০২০	যোগাযোগের সুবিধার জন্য	যথাযথ প্রক্রিয়া অনুসরণ করে	৪০,০০,০০০
৫.	গুফিয়া মার্কেট হতে মেরিন ড্রাইভ পর্যন্ত রাস্তা এইচবিবিকরণ (৩৫০০ ফুট)	রাস্তা সলিং	০২	উ: লক্ষ্মী	এলজিডি, পিআইও, এনজিও	জানুয়ারী- জুন, ২০২০	যোগাযোগের সুবিধার জন্য	যথাযথ প্রক্রিয়া অনুসরণ করে	৪৫,০০,০০০
৬.	উত্তর লেংগুর বিল কবরস্থান হতে শামগুর বাড়ি পর্যন্ত রাস্তা এইচবিবিকরণ (২০০০ ফুট)	রাস্তা সলিং	০২	উত্তর লেংগুর বিল	এলজিডি, পিআইও, এনজিও	জানুয়ারী- জুন, ২০২০	যোগাযোগের সুবিধার জন্য	যথাযথ প্রক্রিয়া অনুসরণ করে	৪০,০০,০০০
৭.	উ: লক্ষ্মী কেন্দ্রীয় জামে মসজিদ হতে মেরিন ড্রাইভ পর্যন্ত রাস্তা	রাস্তা সলিং	০২	উ: লক্ষ্মী অগ্রাধীকার- ৩	এলজিডি, পিআইও, এনজিও	জানুয়ারী- জুন, ২০২০	যোগাযোগের সুবিধার জন্য	যথাযথ প্রক্রিয়া অনুসরণ করে	৩৫,০০,০০০

	এইচবিবিকরণ (১৭০০ ফুট)								
৮.	উ: লক্ষ্মী মাঝখানের রোড পর্যটন রোড হতে উত্তর লক্ষ্মী বশিরের বাড়ি পর্যন্ত রাস্তা এইচবিবিকরণ (১৪০০ ফুট)	রাস্তা সলিং	০২	উ: লক্ষ্মী	এলজিডি, পিআইও, এনজিও	জানুয়ারী- জুন, ২০২০	যোগাযোগের সুবিধার জন্য	যথাযথ প্রক্রিয়া অনুসরণ করে	৩৫,০০,০০০
৯.	হাতিয়ার ঘোনা মলকা বানু উচ্চ বিদ্যালয় হতে দৃষ্টি নন্দন রাস্তা পর্যন্ত রাস্তা এইচবিবিকরণ (১৩০০ ফুট)	রাস্তা সলিং	০২	হাতিয়ার ঘোনা	এলজিডি, পিআইও, এনজিও	জানুয়ারী- জুন, ২০২০	যোগাযোগের সুবিধার জন্য	যথাযথ প্রক্রিয়া অনুসরণ করে	৩৮,০০,০০০
১০.	হাতিয়ার ঘোনা কবরস্থান হতে পাহাড় পর্যন্ত রাস্তা এইচবিবিকরণ (১৭০০ ফুট)	রাস্তা সলিং	০২	হাতিয়ার ঘোনা	এলজিডি, পিআইও, এনজিও	জানুয়ারী- জুন, ২০২০	যোগাযোগের সুবিধার জন্য	যথাযথ প্রক্রিয়া অনুসরণ করে	৪০,০০,০০০
১১.	হামিদিয়া স: প্রা: বিদ্যালয় হতে আলী বনির রাস্তা পর্যন্ত রাস্তা এইচবিবিকরণ (১৭০০ ফুট)	রাস্তা সলিং	০২	হাতিয়ার ঘোনা	এলজিডি, পিআইও, এনজিও	জানুয়ারী- জুন, ২০২০	যোগাযোগের সুবিধার জন্য	যথাযথ প্রক্রিয়া অনুসরণ করে	৪০,০০,০০০
১২.	জাহালীয়া পাড়া ইবতেদায়ী মাদ্রাসা হতে নজিরের বাড়ি পর্যন্ত রাস্তা এইচবিবিকরণ (১২০০ ফুট)	রাস্তা সলিং	০২	জাহালীয়া পাড়া অগ্রাধীকার- ৪	এলজিডি, পিআইও, এনজিও	জানুয়ারী- জুন, ২০২০	যোগাযোগের সুবিধার জন্য	যথাযথ প্রক্রিয়া অনুসরণ করে	২০,০০,০০০
১৩.	ফরিদের বাড়ি হতে আবুল কাশেমের বাড়ি পর্যন্ত রাস্তা এইচবিবিকরণ (১০০০ ফুট)	রাস্তা সলিং	০২	জাহালীয়া পাড়া	এলজিডি, পিআইও, এনজিও	জানুয়ারী- জুন, ২০২০	যোগাযোগের সুবিধার জন্য	যথাযথ প্রক্রিয়া অনুসরণ করে	১৫,০০,০০০
১৪.	উ: লক্ষ্মী এলজিডি রোড হতে মোহাম্মদ তৈয়ুবের বাড়ি পর্যন্ত রাস্তা এইচবিবিকরণ (৫০০ ফুট)	রাস্তা সলিং	০২	জাহালীয়া পাড়া	এলজিডি, পিআইও, এনজিও	জানুয়ারী- জুন, ২০২০	যোগাযোগের সুবিধার জন্য	যথাযথ প্রক্রিয়া অনুসরণ করে	৭,০০,০০০

১৫.	উ: লক্ষ্মী মাঝের হোছন আহমদের বাড়ি হতে মাস্টার আলী আহমদের বাড়ি পর্যন্ত রাস্তা এইচবিবিকরণ (৪০০ ফুট)	রাস্তা সলিং	০২	জাহালীয়া পাড়া	এলজিডি, পিআইও, এনজিও	জানুয়ারী- জুন, ২০২০	যোগাযোগের সুবিধার জন্য	যথাযথ প্রক্রিয়া অনুসরণ করে	৪,০০,০০০
১৬.	জাহালীয়া পাড়া গভীর নলকূপ স্থাপন- ৩০ টি	গভীর নলকূপ	০২	জাহালীয়া পাড়া	এলজিডি, পিআইও, এনজিও	জানুয়ারী- জুন, ২০২০	জনগনের সুবিধার জন্য	যথাযথ প্রক্রিয়া অনুসরণ করে	৩০,০০,০০০
১৭.	জাহালীয়া পাড়া স্বাস্থ্য সম্মত টয়লেট নির্মাণ- ২০০টি	স্বাস্থ্য সম্মত টয়লেট	০২	জাহালীয়া পাড়া	এলজিডি, পিআইও, এনজিও	জানুয়ারী- জুন, ২০২০	জনগনের সুবিধার জন্য	যথাযথ প্রক্রিয়া অনুসরণ করে	৩০,০০,০০০
১৮.	উ: লক্ষ্মী স্বাস্থ্য সম্মত টয়লেট নির্মাণ- ২০০টি	স্বাস্থ্য সম্মত টয়লেট	০২	উ: লক্ষ্মী	এলজিডি, পিআইও, এনজিও	জানুয়ারী- জুন, ২০২০	জনগনের সুবিধার জন্য	যথাযথ প্রক্রিয়া অনুসরণ করে	৩০,০০,০০০
১৯.	হাতিয়ার ঘোনা গ্রামে স্বাস্থ্য সম্মত টয়লেট নির্মাণ- ২০০টি	স্বাস্থ্য সম্মত টয়লেট	০২	হাতিয়ার ঘোনা	এলজিডি, পিআইও, এনজিও	জানুয়ারী- জুন, ২০২০	জনগনের সুবিধার জন্য	যথাযথ প্রক্রিয়া অনুসরণ করে	৩০,০০,০০০
২০.	উ: লেংগুর বিল স্বাস্থ্য সম্মত টয়লেট নির্মাণ- ১০০টি	স্বাস্থ্য সম্মত টয়লেট	০২	উ: লেংগুর	এলজিডি, পিআইও, এনজিও	জানুয়ারী- জুন, ২০২০	জনগনের সুবিধার জন্য	যথাযথ প্রক্রিয়া অনুসরণ করে	২০,০০,০০০
২১.	কৃষকদের জন্য কৃষিসমগ্রী যেমন- দুর্যোগের সময় জন্য লাইফ জ্যাকেট, ফসল রক্ষণাবেক্ষন সমগ্রী দরকার	প্রশিক্ষণ ও উপকরণ	০২	জাহালীয়া উ: লক্ষ্মী	এলজিডি, পিআইও, এনজিও	জানুয়ারী- জুন, ২০২০	জনগনের মতামতের মাধ্যমে	যথাযথ প্রক্রিয়া অনুসরণ করে	৫,০০,০০০
২২.	জেলেদের জন্য লাইফ জ্যাকেট ও প্রশিক্ষণ ব্যবস্থা	প্রশিক্ষণ ও উপকরণ	০২	জাহালীয়া, উ: লক্ষ্মী, উ: লেংগুর বিল, হাতিয়ার ঘোনা	এলজিডি, পিআইও, এনজিও	জানুয়ারী- জুন, ২০২০	জনগনের মতামতের মাধ্যমে	যথাযথ প্রক্রিয়া অনুসরণ করে	১০,০০,০০০
২৩.	হত দরিদ্র মানুষের জন্য বয়স্ক ভাতা, বিধবা ভাতা, প্রতিবন্ধী ভাতা,	প্রশিক্ষণ ও উপকরণ	০২	জাহালীয়া, উ: লক্ষ্মী, উ: লেংগুর বিল, হাতিয়ার ঘোনা	এলজিডি, পিআইও, এনজিও	জানুয়ারী- জুন, ২০২০	জনগনের মতামতের মাধ্যমে	যথাযথ প্রক্রিয়া অনুসরণ করে	১০,০০,০০০

	মাতৃত্বকালীন ভাতা দরকার								
২৪.	জাহালীয়া-৪টি, উ: লক্ষ্মী-৪টি, উ: লেংগুর বিল-২টি, হাতিয়ার ঘোনা-২টি	প্রশিক্ষণ ও উপকরণ	০২	জাহালীয়া, উ: লক্ষ্মী, উ: লেংগুর বিল, হাতিয়ার ঘোনা	এলজিডি, পিআইও, এনজিও	জানুয়ারী-জুন, ২০২০	জনগনের মতামতের মাধ্যমে	যথাযথ প্রক্রিয়া অনুসরণ করে	৩০,০০,০০০
২৫.	পাহাড়ের পাশে, সাগরের পাশে, রাস্তার দুপাশে লবন ও দুর্যোগ সহনশীল বৃক্ষরোপন	বৃক্ষরোপন	০২	উ: লেংগুর বিল	এলজিডি, পিআইও, এনজিও	জানুয়ারী-জুন, ২০২০	পরিবেশের ভারসাম্য রক্ষার জন্য	যথাযথ প্রক্রিয়া অনুসরণ করে	৬,০০,০০০
২৬.	উঠান বৈঠকের মাধ্যমে পারিবারিক পর্যায়ে সংকেত সম্পর্কে প্রশিক্ষণ প্রদান	প্রশিক্ষণ	০২	২নং ওয়ার্ডে অগ্রাধীকার-৫	এলজিডি, পিআইও, এনজিও	জানুয়ারী-জুন, ২০২০	যোগাযোগের সুবিধার জন্য	যথাযথ প্রক্রিয়া অনুসরণ করে	৫,০০,০০০
২৭.	ওয়ার্ড পর্যায়ে ঘূর্ণিঝড় প্রস্তুতি তথ্য কেন্দ্র তথ্য কেন্দ্র স্থাপন-১টি	তথ্য কেন্দ্র	০২	২নং ওয়ার্ডে	এলজিডি, পিআইও, এনজিও	জানুয়ারী-জুন, ২০২০	যোগাযোগের সুবিধার জন্য	যথাযথ প্রক্রিয়া অনুসরণ করে	১,০০,০০০
২৮.	শিক্ষা প্রতিষ্ঠানে ছাত্র-ছাত্রীদের দুর্যোগ ও ঘূর্ণিঝড় সংকেত সম্পর্কে সেশন প্রদান	সেশন প্রদান	০২	২নং ওয়ার্ডে	এলজিডি, পিআইও, এনজিও	জানুয়ারী-জুন, ২০২০	যোগাযোগের সুবিধার জন্য	যথাযথ প্রক্রিয়া অনুসরণ করে	৫০,০০০

ঝুঁকি হ্রাস কর্ম পরিকল্পনা

ওয়ার্ড নং : ৩

ক্রমিক নং	প্রকল্পের নাম	প্রকল্পের ধরন	ওয়ার্ড নং	পাড়ার নাম	কে করবে	কখন করবে	কেন করবে	কিভাবে করবে	আনুমানিক বাজেট
১.	উ: লেংহর বিল কবরস্থান হতে জাহালিয়া পাড়া ছিদ্দিকের বাড়ি পর্যন্ত মাটির রাস্তা সংস্কার (৬০০ ফুট)	কাচা রাস্তা	০৩	মাট পাড়া	ইউপি/ এনজিও/ এলজিডি	জানুয়ারী-জুন, ২০২০	যোগাযোগের সুবিধার জন্য	যথাযথ প্রক্রিয়া অনুসরণ করে	৪,০০,০০০

২.	গফুর সও: বাড়ি হতে নুর হোসেনের বাড়ি পর্যন্ত মাটির রাস্তা নির্মাণ (১০০০ ফুট)	কাচা রাস্তা	০৩	মাঠ পাড়া অগ্রাধীকার- ১	ইউপি/ এনজিও/ এলজিডি	জানুয়ারী- ডিসেম্বর, ২০২০	যোগাযোগের সুবিধার জন্য	যথাযথ প্রক্রিয়া অনুসরণ করে	৭,০০,০০০
৩.	উত্তর মাঠপাড়া মসজিদ হতে সাইর বানুর বাড়ি পর্যন্ত রাস্তা ব্রীক সলিং (৩৫০ ফুট)	ব্রীক সলিং	০৩	মাট পাড়া	ইউপি/ এনজিও/ এলজিডি	জানুয়ারী- জুন, ২০২০	যোগাযোগের সুবিধার জন্য	যথাযথ প্রক্রিয়া অনুসরণ করে	২,৫০,০০০
৪.	তুলাতলী দ: লম্বুরী মাঝের রাস্তা অলি আহমদের বাড়ি হতে আমির হোসেনের বাড়ি পর্যন্ত পর্যন্ত রাস্তা ব্রীক সলিং ও ড্রেন নির্মাণ (৭০০ ফুট)	ব্রীক সলিং ও ড্রেন নির্মাণ	০৩	তুলাতলী দ: লম্বুরী	ইউপি/ এনজিও/ এলজিডি	জানুয়ারী- জুন, ২০২০	যোগাযোগের সুবিধার জন্য	যথাযথ প্রক্রিয়া অনুসরণ করে	১২,০০,০০০
৫.	তুলাতলী আহমদ হোসেনের বাড়ি হতে জমিদারের বাড়ি পর্যন্ত রাস্তা ব্রীক সলিং (১০০০ ফুট)	ব্রীক সলিং	০৩	তুলাতলী অগ্রাধীকার- ৫	ইউপি/ এনজিও/ এলজিডি	জানুয়ারী- জুন, ২০২০	যোগাযোগের সুবিধার জন্য	যথাযথ প্রক্রিয়া অনুসরণ করে	৫,০০,০০০
৬.	দ: লম্বুরী তুলাতলী মাঝের রাস্তার দুপাশে গাইডওয়াল অলি আহমদের বাড়ি হতে আমির হোসেনের বাড়ি পর্যন্ত (৪০০ ফুট)	গাইডওয়াল	০৩	তুলাতলী	ইউপি/ এনজিও/ এলজিডি	জানুয়ারী- জুন, ২০২০	রাস্তা রক্ষার জন্য	যথাযথ প্রক্রিয়া অনুসরণ করে	৬,০০,০০০
৭.	গোরা মিয়ার বাড়ি হতে আবদুল আজিজের বাড়ি পর্যন্ত গাইডওয়াল নির্মাণ (৮৫০ ফুট)	গাইডওয়াল	০৩	মাঠপাড়া অগ্রাধীকার- ৪	ইউপি/ এনজিও/ এলজিডি	জানুয়ারী- জুন, ২০২০	রাস্তা রক্ষার জন্য	যথাযথ প্রক্রিয়া অনুসরণ করে	৭,৫০,০০০

৮.	ফকির আহমদের বাড়ির সামনে গভীর নলকূপ স্থাপন- ১টি	গভীর নলকূপ	০৩	মাঠপাড়া	ইউপি/ এনজিও/ এলজিডি	জানুয়ারী- জুন, ২০২০	নিরাপদ পানির সরবরাহ	যথাযথ প্রক্রিয়া অনুসরণ করে	২,০০,০০০
৯.	আলমগীরের বাড়ি হতে আব্দুস সালামের বাড়ি পর্যন্ত রাস্তা ব্রীক সলিং (৪০০ ফুট)	রাস্তা ব্রীক সলিং	০৩	দ: লেংগুর বিল	ইউপি/ এনজিও/ এলজিডি	জানুয়ারী- জুন, ২০২০	যোগাযোগের সুবিধার জন্য	যথাযথ প্রক্রিয়া অনুসরণ করে	২,৫০,০০০
১০.	মো: ইউনুছের বাড়ি হতে নাজির হোসেনের বাড়ি পর্যন্ত কাচা রাস্তা নির্মাণ (৫০০ ফুট)	কাচা রাস্তা	০৩	মাঠপাড়া	ইউপি/ এনজিও/ এলজিডি	জানুয়ারী- জুন, ২০২০	যোগাযোগের সুবিধার জন্য	যথাযথ প্রক্রিয়া অনুসরণ করে	১,৮০,০০০
১১.	আবদুল করিমের বাড়ির সামনে কালভার্ট নির্মাণ	কালভার্ট	০৩	দ: লেংগুর	ইউপি/ এনজিও/ এলজিডি	জানুয়ারী- জুন, ২০২০	যোগাযোগের সুবিধার জন্য	যথাযথ প্রক্রিয়া অনুসরণ করে	৩,০০,০০০
১২.	হাফেজ আহমদের বাড়ি হতে আবদুল আজিজের বাড়ি পর্যন্ত রাস্তা ব্রীক সলিং (দৈর্ঘ্য- ৩০ ফুট, প্রস্থ- ১৫ ফুট)	ব্রীক সলিং	০৩	মাঠপাড়া	ইউপি/ এনজিও/ এলজিডি	জানুয়ারী- জুন, ২০২০	যোগাযোগের সুবিধার জন্য	যথাযথ প্রক্রিয়া অনুসরণ করে	২০,০০,০০০
১৩.	আদর্শ গ্রামের উত্তর পাশ হতে মো: আবদুল কাদেরের বাড়ি পর্যন্ত কাচা রাস্তা নির্মাণ (৫০০ ফুট)	কাচা রাস্তা	০৩	দ: লম্বুরী	ইউপি/ এনজিও/ এলজিডি	জানুয়ারী- জুন, ২০২০	যোগাযোগের সুবিধার জন্য	যথাযথ প্রক্রিয়া অনুসরণ করে	২,৫০,০০০
১৪.	উদি আলমের বাড়ি হতে দরগা বাড়ি পর্যন্ত ইটের রাস্তা নির্মাণ (৪০০ ফুট)	ব্রীক সলিং	০৩	দ: লেংগুর	ইউপি/ এনজিও/ এলজিডি	জানুয়ারী- জুন, ২০২০	যোগাযোগের সুবিধার জন্য	যথাযথ প্রক্রিয়া অনুসরণ করে	২,২০,০০০
১৫.	গফুরের বাড়ি হতে নুরু হোসেনের বাড়ির মাঝের রাস্তায় ২টি	কালভার্ট	০৩	মাঠপাড়া	ইউপি/ এনজিও/ এলজিডি	জানুয়ারী- জুন, ২০২০	যোগাযোগের সুবিধার জন্য	যথাযথ প্রক্রিয়া অনুসরণ করে	৬,০০,০০০

	কালভার্ট নির্মাণ (দৈর্ঘ্য-১২ ফুট, প্রস্থ- ৬ ফুট)								
১৬.	লাল মোহাং এর বাড়ির সামনে ও মেইন রোডের পাশে ১টি গভীর নলকূপ স্থাপন	গভীর নলকূপ	০৩	মাঠপাড়া	ইউপি/ এনজিও/ এলজিডি	জানুয়ারী- জুন, ২০২০	নিরাপদ পানি	যথাযথ প্রক্রিয়া অনুসরণ করে	২,০০,০০০
১৭.	নাজির হোসেনের বাড়ি হতে নাজির আহমদের বাড়ি পর্যন্ত মাটির রাস্তা নির্মাণ (৩০০ ফুট)	মাটির রাস্তা	০৩	মাঠপাড়া	ইউপি/ এনজিও/ এলজিডি	জানুয়ারী- জুন, ২০২০	যোগাযোগের সুবিধার জন্য	যথাযথ প্রক্রিয়া অনুসরণ করে	১,৫০,০০০
১৮.	আজার হোসেনের বাড়ির সামনে রাস্তার পাশে ১টি গভীর নলকূপ স্থাপন	গভীর নলকূপ স্থাপন	০৩	মাঠপাড়া	ইউপি/ এনজিও/ এলজিডি	জানুয়ারী- জুন, ২০২০	নিরাপদ পানি	যথাযথ প্রক্রিয়া অনুসরণ করে	২,০০,০০০
১৯.	মাঠপাড়া- ১২০টি ও দ: লেঙ্গুর বিল- ২৫০ টি স্বাস্থ্য সম্মত টয়লেট নির্মাণ	স্বাস্থ্য সম্মত টয়লেট	০৩	মাঠপাড়া ও দ: লেঙ্গুর বিল	ইউপি/ এনজিও/ এলজিডি	জানুয়ারী- জুন, ২০২০	স্বাস্থ্য ভাল রাখার জন্য	যথাযথ প্রক্রিয়া অনুসরণ করে	৩৭,০০,০০০
২০.	তুলাতলী গ্রামে বিভিন্ন স্থানে সৌর বিদ্যুতের স্ট্রিট লাইট স্থাপন	স্ট্রিট লাইট স্থাপন	০৩	তুলাতলী	ইউপি/ এনজিও/ এলজিডি	জানুয়ারী- জুন, ২০২০	যোগাযোগের সুবিধার জন্য	যথাযথ প্রক্রিয়া অনুসরণ করে	২০,০০,০০০
২১.	দ: লক্ষ্মী গ্রামের পশ্চিমের খাল খনন (১২০০ ফুট)	খাল খনন	০৩	দ: লক্ষ্মী	ইউপি/ এনজিও/ এলজিডি	জানুয়ারী- জুন, ২০২০	জনগনের সুবিধার জন্য	যথাযথ প্রক্রিয়া অনুসরণ করে	১০,০০,০০০
২২.	তুলাতলী গ্রামের পশ্চিমে খাল খনন (১১০০ ফুট)	খাল খনন	০৩	তুলাতলী	ইউপি/ এনজিও/ এলজিডি	জানুয়ারী- জুন, ২০২০	জনগনের সুবিধার জন্য	যথাযথ প্রক্রিয়া অনুসরণ করে	৮,০০,০০০
২৩.	দ: লেংগুর বিল গ্রামের মাঝের খাল খনন (৩০০০ ফুট)	খাল খনন	০৩	দ: লেংগুর	ইউপি/ এনজিও/ এলজিডি	জানুয়ারী- জুন, ২০২০	জনগনের সুবিধার জন্য	যথাযথ প্রক্রিয়া অনুসরণ করে	১৫,০০,০০০

২৪.	দ: লেংগুর বিল জাফরের বাড়ি হতে নতুন পল্লান পাড়া সিমানা খাল পর্যন্ত রাস্তা মাটি দিয়ে ভরাট ও ফ্লাট সলিং করণ (৭০০ ফুট)	ফ্লাট সলিং	০৩	দ: লেংগুর	ইউপি/ এনজিও/ এলজিডি	জানুয়ারী- জুন, ২০২০	যোগাযোগের সুবিধার জন্য	যথাযথ প্রক্রিয়া অনুসরণ করে	৫,০০,০০০
২৫.	দ: লক্ষ্মী মাবের রাস্তার হাবিবের বাড়ি হতে প: দিকে কালু মিস্ত্রীর বাড়ি পর্যন্ত ড্রেন নির্মাণ (৪০০ ফুট)	ড্রেন নির্মাণ	০৩	দ: লক্ষ্মী	ইউপি/ এনজিও/ এলজিডি	জানুয়ারী- জুন, ২০২০	পানি নিষ্কাশনের জন্য	যথাযথ প্রক্রিয়া অনুসরণ করে	৩,০০,০০০
২৬.	দ: লক্ষ্মী সিরাজের জমি হতে মৌ: মৌ: হোছনের বাড়ি পর্যন্ত ইটের সলিং করণ (৬০০ ফুট)	ইটের সলিং	০৩	দ: লক্ষ্মী	ইউপি/ এনজিও/ এলজিডি	জানুয়ারী- জুন, ২০২০	যোগাযোগের সুবিধার জন্য	যথাযথ প্রক্রিয়া অনুসরণ করে	৩,০০,০০০
২৭.	দ: লক্ষ্মী মাবের রাস্তা হতে মৌ: হোছনের বাড়ি পর্যন্ত রাস্তা ফ্লাট সলিং (৩৫০ ফুট)	ফ্লাট সলিং	০৩	দ: লক্ষ্মী	ইউপি/ এনজিও/ এলজিডি	জানুয়ারী- জুন, ২০২০	যোগাযোগের সুবিধার জন্য	যথাযথ প্রক্রিয়া অনুসরণ করে	১,৫০,০০০
২৮.	তুলাতলী পূর্ব কবরস্থান বাউভারী ওয়াল নির্মাণ (৬৫০ ফুট)	বাউভারী ওয়াল	০৩	তুলাতলী	ইউপি/ এনজিও/ এলজিডি	জানুয়ারী- জুন, ২০২০	জনগনের সুবিধার জন্য	যথাযথ প্রক্রিয়া অনুসরণ করে	২,০০,০০০
২৯.	তুলাতলী পশ্চিমে কবরস্থান বাউভারী ওয়াল নির্মাণ (৬০০ ফুট)		০৩		ইউপি/ এনজিও/ এলজিডি	জানুয়ারী- জুন, ২০২০	যোগাযোগের সুবিধার জন্য	যথাযথ প্রক্রিয়া অনুসরণ করে	২,০০,০০০
৩০.	নতুন পল্লান পাড়া মেইন রোড হতে উত্তর দিকে আবদুল করিমের বাড়ি	ফ্লাট সলিং	০৩	নতুন পল্লান পাড়া অগ্রাধীকার- ২	ইউপি/ এনজিও/ এলজিডি	জানুয়ারী- জুন, ২০২০	যোগাযোগের সুবিধার জন্য	যথাযথ প্রক্রিয়া অনুসরণ করে	৪,০০,০০০

	পর্যন্ত রাস্তা মাটি দিয়ে ভরাট ও ফ্লাট সলিং (৮৫০ ফুট)								
৩১.	দ: লেংগুর বিল আ: সালামের বাড়ির সামনে বড় ব্রীজ নির্মাণ (দৈর্ঘ্য-৩০ফুট ও প্রস্থ-১৫ফুট)	ব্রীজ নির্মাণ	০৩	দ: লেংগুর বিল	ইউপি/ এনজিও/ এলজিডি	জানুয়ারী- জুন, ২০২০	যোগাযোগের সুবিধার জন্য	যথাযথ প্রক্রিয়া অনুসরণ করে	২৫,০০,০০০
৩২.	৩নং ওয়ার্ডের মাঠপাড়া, দ: লেংগুর বিল, তুলাতলী ও দ: লক্ষ্মী গ্রামে হত দরিদ্র মানুষের জন্য দুর্যোগ সহনশীল বাড়ি নির্মাণ	বাড়ি নির্মাণ	০৩	৩ নং ওয়ার্ডে	ইউপি/ এনজিও/ এলজিডি	জানুয়ারী- জুন, ২০২০	জনগনের সুবিধার জন্য	যথাযথ প্রক্রিয়া অনুসরণ করে	১,৫০,০০,০০০
৩৩.	তুলাতলী বেসরকারী প্রা: বিদ্যালয়ের রাস্তা ফ্লাট সলিং করণ (৩৫০ ফুট)	ফ্লাট সলিং করণ	০৩	তুলাতলী	ইউপি/ এনজিও/ এলজিডি	জানুয়ারী- জুন, ২০২০	যোগাযোগের সুবিধার জন্য	যথাযথ প্রক্রিয়া অনুসরণ করে	২,৫০,০০০
৩৪.	মাঠপাড়া ও দ: লেংগুর বিল গ্রামের বিভিন্ন স্থানে সৌর বিদ্যুতের সিস্টেম লাইট স্থাপন	সিস্টেম লাইট	০৩	মাঠপাড়া ও দ: লেংগুর বিল	ইউপি/ এনজিও/ এলজিডি	জানুয়ারী- জুন, ২০২০	জনগনের সুবিধার জন্য	যথাযথ প্রক্রিয়া অনুসরণ করে	৫০,০০,০০০
৩৫.	মাঠপাড়া মুল্লুকের বাড়ির সামনে রাস্তায় কালভার্ট নির্মাণ	কালভার্ট নির্মাণ	০৩	মাঠপাড়া	ইউপি/ এনজিও/ এলজিডি	জানুয়ারী- জুন, ২০২০	যোগাযোগের সুবিধার জন্য	যথাযথ প্রক্রিয়া অনুসরণ করে	১,৫০,০০০
৩৬.	মাঠপাড়া কবির আহমদের দোকান হতে উ: দিকে মাঠ পাড়া মসজিদ হয়ে প: দিকে জাহালিয়া পাড়া রাস্তা পর্যন্ত ব্রীজ ও গাইডওয়াল নির্মাণ (১৮০০ ফুট)	ব্রীজ ও গাইডওয়াল	০৩	মাঠপাড়া অগ্রাধীকার- ২	ইউপি/ এনজিও/ এলজিডি	জানুয়ারী- জুন, ২০২০	যোগাযোগের সুবিধার জন্য	যথাযথ প্রক্রিয়া অনুসরণ করে	৭০,০০,০০০
৩৭.	দ: লেঙ্গুর বিল পর্যটন বাজার হতে দ: দিকে	গাইডওয়াল ও ব্রীজ নির্মাণ	০৩	দ: লেঙ্গুর বিল	ইউপি/ এনজিও/ এলজিডি	জানুয়ারী- জুন, ২০২০	যোগাযোগের সুবিধার জন্য	যথাযথ প্রক্রিয়া	৯০,০০,০০০

	বটতলী বাজার পর্যন্ত রাস্তা বিভিন্ন স্থানে গাইডওয়ালা ও ব্রীজ নির্মাণ (২০০০ ফুট)							অনুসরণ করে	
৩৮.	দ: লেঙ্গুর বিল রশিদ আহমদেও বাড়ি হতে মো: আমির আহমদের বাড়ি পর্যন্ত রাস্তা ফ্লাট সলিং (৩০০ ফুট)	ফ্লাট সলিং	০৩	দ: লেঙ্গুর বিল	ইউপি/ এনজিও/ এলজিডি	জানুয়ারী- জুন, ২০২০	যোগাযোগের সুবিধার জন্য	যথাযথ প্রক্রিয়া অনুসরণ করে	২,৫০,০০০
৩৯.	দ: লেঙ্গুর বিল অলি হোছনের বাড়ি হতে রেহেনার বাড়ি পর্যন্ত মাটির রাস্তা সংস্কার ও মেরামত (১০০০ ফুট)	রাস্তা সংস্কার ও ফ্লাট সলিং	০৩	দ: লেঙ্গুর বিল অগ্রাধীকার - ৩	ইউপি/ এনজিও/ এলজিডি	জানুয়ারী- জুন, ২০২০	যোগাযোগের সুবিধার জন্য	যথাযথ প্রক্রিয়া অনুসরণ করে	২,০০,০০০
৪০.	মাঠপাড়া নাজির হোছনের বাড়ি হতে মো: উল্লাহর বাড়ি পর্যন্ত মাটির রাস্তা মাটি ভরাট ও ফ্লাট সলিং	ফ্লাট সলিং	০৩	মাঠপাড়া	ইউপি/ এনজিও/ এলজিডি	জানুয়ারী- জুন, ২০২০	যোগাযোগের সুবিধার জন্য	যথাযথ প্রক্রিয়া অনুসরণ করে	৬,০০,০০০
৪১.	০৩ নং ওয়ার্ডের বিভিন্ন গ্রামের জেলেদের জন্য দুর্যোগ সংকেত সম্পর্কিত প্রশিক্ষণ ও উপকরণ প্রদান (৩০০ জন)	প্রশিক্ষণ ও উপকরণ প্রদান	০৩	০৩ নং ওয়ার্ডে	ইউপি/ এনজিও/ এলজিডি	জানুয়ারী- জুন, ২০২০	জনগনের সুবিধার জন্য	যথাযথ প্রক্রিয়া অনুসরণ করে	১৫,০০,০০০
৪২.	সাগরের পাড়ে ও রাস্তার পাশে দুর্যোগ ও লবণ সহনশীল বৃক্ষরোপন	বৃক্ষরোপন	০৩	০৩ নং ওয়ার্ডে অগ্রাধীকার - ৪	ইউপি/ এনজিও/ এলজিডি	জানুয়ারী- জুন, ২০২০	জনগনের সুবিধার জন্য	যথাযথ প্রক্রিয়া অনুসরণ করে	৫,০০,০০০
৪৩.	কৃষকদের জন্য কৃষি উপকরণ	উপকরণ ও প্রশিক্ষণ প্রদান	০৩	০৩ নং ওয়ার্ডে	ইউপি/ এনজিও/ এলজিডি	জানুয়ারী- জুন, ২০২০	জনগনের সুবিধার জন্য	যথাযথ প্রক্রিয়া	১,০০,০০০

	ও প্রশিক্ষণ প্রদান							অনুসরণ করে	
৪৪.	উঠান বৈঠকের মাধ্যমে দুর্যোগ সংকেত সম্পর্কে পারিবারিক পর্যায়ে সচেতনতা বৃদ্ধি করা	উপকরণ ও প্রশিক্ষণ প্রদান	০৩	০৩ নং ওয়ার্ডে অগ্রাধীকার - ৫	ইউপি/ এনজিও/ এলজিডি	জানুয়ারী- জুন, ২০২০	জনগনের সুবিধার জন্য	যথাযথ প্রক্রিয়া অনুসরণ করে	১,০০,০০০
৪৫.	০৩ নং ওয়ার্ডে হতদরিদ্র পরিবারের জন্য সহনশীল জীবিকায়ন ব্যবস্থা, প্রশিক্ষণ ও ভাতা প্রদান (৫০০ পরিবার)	প্রশিক্ষণ ও ভাতা	০৩	০৩ নং ওয়ার্ডে	ইউপি/ এনজিও/ এলজিডি	জানুয়ারী- জুন, ২০২০	জনগনের সুবিধার জন্য	যথাযথ প্রক্রিয়া অনুসরণ করে	১,০০,০০,০০০
৪৬.	দ: লম্বরী ও তুলাতলী গ্রামের হতদরিদ্র মানুষের পরিবারের মাঝে স্বাস্থ্য সম্মত টয়লেট নির্মাণ (২০০ পরিবার)	স্বাস্থ্য সম্মত টয়লেট	০৩	দ: লম্বরী ও তুলাতলী	ইউপি/ এনজিও/ এলজিডি	জানুয়ারী- জুন, ২০২০	জনগনের সুবিধার জন্য	যথাযথ প্রক্রিয়া অনুসরণ করে	৪০,০০,০০০
৪৭.	ওয়ার্ড দুর্যোগ ব্যবস্থাপনা কমিটিকে প্রশিক্ষণ ও উপকরণ প্রদান	প্রশিক্ষণ ও উপকরণ	০৩	০৩ নং ওয়ার্ডে	ইউপি/ এনজিও/ এলজিডি	জানুয়ারী- জুন, ২০২০	জনগনের সুবিধার জন্য	যথাযথ প্রক্রিয়া অনুসরণ করে	২,০০,০০০
৪৮.	৩নং ওয়ার্ডের বিভিন্ন গ্রামের স্কুলগামী ঝড়ে পড়া শিশুদের আর্থিক সহায়তা ও অভিভাবকদের সচেতনতামূলক প্রশিক্ষণ	আর্থিক সহায়তা	০৩	০৩ নং ওয়ার্ডে	ইউপি/ এনজিও/ এলজিডি	জানুয়ারী- জুন, ২০২০	জনগনের সুবিধার জন্য	যথাযথ প্রক্রিয়া অনুসরণ করে	৬,০০,০০০
৪৯.	তুলাতলী বেসরকারী প্রা: বিদ্যালয়ের বাউন্ডারি ওয়াল	বাউন্ডারি ওয়াল নির্মাণ	০৩	তুলাতলী	ইউপি/ এনজিও/ এলজিডি	জানুয়ারী- জুন, ২০২০	জনগনের সুবিধার জন্য	যথাযথ প্রক্রিয়া অনুসরণ করে	১৫,০০,০০০

	নির্মাণ ও মাঠ ভরাট করণ								
৫০.	বেকার যুবকদের প্রশিক্ষণের মাধ্যমে কর্মসংস্থান ও ভাতা প্রদান	কর্মসংস্থান ও ভাতা	০৩		ইউপি/ এনজিও/ এলজিডি	জানুয়ারী- জুন, ২০২০	জনগনের সুবিধার জন্য	যথাযথ প্রক্রিয়া অনুসরণ করে	২০,০০,০০০

ঝুঁকি হ্রাস কর্ম পরিকল্পনা

ওয়ার্ড নং : ৪

ক্রমিক নং	প্রকল্পের নাম	প্রকল্পের ধরন	ওয়ার্ড নং	পাড়ার নাম	কে করবে	কখন করবে	কেন করবে	কিভাবে করবে	আনুমানিক বাজেট
১.	লাইলা মেম্বারের বাড়ি থেকে ফারুকের বাড়ি পর্যন্ত রাস্তা ব্রীক সলিং (৩০০ ফুট)	রাস্তা সলিং	০৪	দক্ষিণ পশ্চিম নতুন পল্লান পাড়া	ইউপি/ এনজিও/ পিআইও	জানুয়ারী- জুন, ২০২০	যোগাযোগের সুবিধার জন্য	যথাযথ প্রক্রিয়া অনুসরণ করে	২,০০,০০০
২.	আনোয়ার ড্রাইভারের বাড়ি থেকে হোছন আহমদের বাড়ি পর্যন্ত রাস্তা ব্রীক সলিং (৩০০ ফুট)	রাস্তা সলিং	০৪	দক্ষিণ পশ্চিম নতুন পল্লান পাড়া	ইউপি/ এনজিও/ পিআইও	জানুয়ারী- ডিসেম্বর, ২০২০	যোগাযোগের সুবিধার জন্য	যথাযথ প্রক্রিয়া অনুসরণ করে	২,০০,০০০
৩.	জাফর আলমের বাড়ির সামনে কালভার্ট নির্মাণ	কালভার্ট	০৪	দক্ষিণ পশ্চিম নতুন পল্লান পাড়া	ইউপি/ এনজিও/ পিআইও	জানুয়ারী- জুন, ২০২০	যোগাযোগের সুবিধার জন্য	যথাযথ প্রক্রিয়া অনুসরণ করে	১,৫০,০০০
৪.	করিমের বাড়ি হতে বিজিবি ক্যাম্প পর্যন্ত রাস্তা ব্রীক সলিং (১০০০ ফুট) ও গাইডওয়াল নির্মাণ (৪০০ ফুট)	রাস্তা সলিং ও গাইডওয়াল	০৪	পশ্চিম উত্তর নতুন পল্লান পাড়া	ইউপি/ এনজিও/ পিআইও	জানুয়ারী- জুন, ২০২০	যোগাযোগের সুবিধার জন্য	যথাযথ প্রক্রিয়া অনুসরণ করে	১২,০০,০০০
৫.	মালেক সও: এর ভাড়া বাসার পাশের রাস্তায় কালভার্ট নির্মাণ	কালভার্ট	০৪	পশ্চিম উত্তর নতুন পল্লান পাড়া	ইউপি/ এনজিও/ পিআইও	জানুয়ারী- জুন, ২০২০	যোগাযোগের সুবিধার জন্য	যথাযথ প্রক্রিয়া অনুসরণ করে	১,৫০,০০০

৬.	সিরাজ মেম্বারের মসজিদ থেকে নজির আহমদের বাড়ি পর্যন্ত রাস্তা মেরামত ও নির্মাণ (৬০০ ফুট)		রাস্তা মেরামত ও নির্মাণ	০৪	নতুন পল্লান পশ্চিম উত্তরে	ইউপি/ এনজিও/ পিআইও	জানুয়ারী- জুন, ২০২০	যোগাযোগের সুবিধার জন্য	যথাযথ প্রক্রিয়া অনুসরণ করে	৬,০০,০০০
৭.	কামসু হাজীর বাড়ি হতে মোহাম্মদ মিন্তীর বাড়ি পর্যন্ত ড্রেন নির্মাণ (৩০০ ফুট)		ড্রেন নির্মাণ	০৪	নতুন পল্লান পাড়া দ: পূর্ব	ইউপি/ এনজিও/ পিআইও	জানুয়ারী- জুন, ২০২০	জলাবদ্ধতা নিরসনের জন্য	যথাযথ প্রক্রিয়া অনুসরণ করে	৫,০০,০০০
৮.	সিরাজ মেম্বারের বাড়ির পাশে কবরস্থানের মাটি ভরাট (১০০ ফুট)		মাটি ভরাট	০৪	নতুন পল্লান পাড়া উত্তর	ইউপি/ এনজিও/ পিআইও	জানুয়ারী- জুন, ২০২০	যোগাযোগের সুবিধার জন্য	যথাযথ প্রক্রিয়া অনুসরণ করে	১,০০,০০০
৯.	স্বাস্থ্য সম্মত টয়লেট নির্মাণ		স্বাস্থ্য সম্মত টয়লেট	০৪	নতুন পল্লান পাড়া	ইউপি/ এনজিও/ পিআইও	জানুয়ারী- জুন, ২০২০	স্বাস্থ্য ভাল রাখার জন্য	যথাযথ প্রক্রিয়া অনুসরণ করে	৫০,০০,০০০
১০.	ছফিয়া নুরিয়া দাখিল মাদ্রাসার মঠ থেকে কবরস্থান পর্যন্ত ব্রীক সলিং ও গাইডওয়াল নির্মাণ (৫০০ ফুট)		রাস্তা সলিং ও গাইডওয়াল নির্মাণ	০৪	নতুন পল্লান পাড়া প: দক্ষিণ	ইউপি/ এনজিও/ পিআইও	জানুয়ারী- জুন, ২০২০	যোগাযোগের সুবিধার জন্য	যথাযথ প্রক্রিয়া অনুসরণ করে	২০,০০,০০০
১১.	ইসলাম মেম্বারের বাড়ির পাশে কবরস্থানে গাইডওয়াল নির্মাণ		গাইডওয়াল	০৪	নতুন পল্লান পাড়া পশ্চিমে	ইউপি/ এনজিও/ পিআইও	জানুয়ারী- জুন, ২০২০	রাস্তা রক্ষার জন্য	যথাযথ প্রক্রিয়া অনুসরণ করে	২,০০,০০০
১২.	গভীর নলকূপ স্থাপন- ২৫টি		গভীর নলকূপ	০৪	নতুন পল্লান পাড়া প: দক্ষিণ	ইউপি/ এনজিও/ পিআইও	জানুয়ারী- জুন, ২০২০	নিরাপদ পানি	যথাযথ প্রক্রিয়া অনুসরণ করে	৫০,০০,০০০
১৩.	নতুন পল্লানপাড়া পেট্রোল পাম্পের দ: দিক থেকে ফজুর বাড়ি পর্যন্ত সলিং নির্মাণ		রাস্তা সলিং	০৪	নতুন পল্লান পাড়া প: দক্ষিণ	ইউপি/ এনজিও/ পিআইও	জানুয়ারী- জুন, ২০২০	জনগনের সুবিধার জন্য	যথাযথ প্রক্রিয়া অনুসরণ করে	৪,০০,০০০

১৪.	নূর মোহাম্মদের বাড়ির পাশের কবরস্থান ভরাট		কবরস্থান ভরাট	০৪	নতুন পল্লান পাড়া প: দক্ষিণ	ইউপি/ এনজিও/ পিআইও	জানুয়ারী- জুন, ২০২০	যোগাযোগের সুবিধার জন্য	যথাযথ প্রক্রিয়া অনুসরণ করে	১,০০,০০০
১৫.	হোছন আহম্মদের বাড়ি হতে ছৈয়দ ওমর এর বাড়ি পর্যন্ত মাটি ভরাট ও সলিং (৩০০ ফুট)		মাটি ভরাট ও সলিং	০৪	নতুন পল্লান পাড়া প: দক্ষিণ	ইউপি/ এনজিও/ ডিপিএস	জানুয়ারী- জুন, ২০২০	যোগাযোগের সুবিধার জন্য	যথাযথ প্রক্রিয়া অনুসরণ করে	২,০০,০০০
১৬.	নূরুল আবছারের বাড়ি হতে হাজী হোছন আহম্মদের বাড়ি পর্যন্ত মাটি ভরাট ও সলিং (৩০০ ফুট)		মাটি ভরাট ও সলিং	০৪	নতুন পল্লান পাড়া	ইউপি/ এনজিও/ ডিপিএস	জানুয়ারী- জুন, ২০২০	যোগাযোগের সুবিধার জন্য	যথাযথ প্রক্রিয়া অনুসরণ করে	৩,০০,০০০
১৭.	ফরিদুল আলমের বাড়ি হতে কবরস্থান পর্যন্ত রাস্তা সলিং (৫০০ ফুট)		মাটি ভরাট ও সলিং	০৪	নতুন পল্লান পাড়া	ইউপি/ এনজিও/ ডিপিএস	জানুয়ারী- জুন, ২০২০	যোগাযোগের সুবিধার জন্য	যথাযথ প্রক্রিয়া অনুসরণ করে	৫,০০,০০০
১৮.	কৃষকদের প্রশিক্ষণ ও উপকরণ (ট্রাক্টর, পানি পাম্প ইত্যাদি)		প্রশিক্ষণ	০৪	নতুন পল্লান পাড়া	ইউপি/ এনজিও/ কৃষি বিভাগ	জানুয়ারী- জুন, ২০২০	কৃষিখাতে উন্নয়নের জন্য	যথাযথ প্রক্রিয়া অনুসরণ করে	১৫,০০,০০০
১৯.	স্ট্রিট লাইট স্থাপন- ২০টি		লাইট	০৪	নতুন পল্লান পাড়া	ইউপি/ এনজিও/ ডিপিএস	জানুয়ারী- জুন, ২০২০	যোগাযোগের সুবিধার জন্য	যথাযথ প্রক্রিয়া অনুসরণ করে	২০,০০,০০০
২০.	কমিউনিটি ক্লিনিক স্থাপন- ১টি		কমিউনিটি ক্লিনিক	০৪	নতুন পল্লান পাড়া	ইউপি/ এনজিও/ ডিপিএস	জানুয়ারী- জুন, ২০২০	জনগণের সেবার জন্য	যথাযথ প্রক্রিয়া অনুসরণ করে	২৫,০০,০০০
২১.	মোহাম্মদ হোসাইন এর বাড়ি হতে লাইলা মেম্বারের বাড়ি পর্যন্ত রাস্তা মেরামত (৬০০ ফুট)		ফ্লাট সলিং	০৪	নতুন পল্লান পাড়া	ইউপি/ এনজিও	জানুয়ারী- জুন, ২০২০	যোগাযোগের সুবিধার জন্য	যথাযথ প্রক্রিয়া অনুসরণ করে	২,০০,০০০
২২.	আয়শা খাতুনের বাড়ি হতে মনির ড্রাইভারের বাড়ি পর্যন্ত মাটি		মাটি ভরাট ও সলিং	০৪	নতুন পল্লান পাড়া	ইউপি/ এনজিও	জানুয়ারী- জুন, ২০২০	যোগাযোগের সুবিধার জন্য	যথাযথ প্রক্রিয়া অনুসরণ করে	১,৫০,০০০

	ভরাট ও সলিং (২০০ ফুট)				অগ্রাধীকার - ১					
২৩.	ছুফিয়া নুরিয়া মাদ্রাসা হতে বিজিবি ক্যাম্প পর্যন্ত রাস্তার দুপাশে বৃক্ষরোপণ		বৃক্ষরোপন	০৪	নতুন পল্লান পাড়া অগ্রাধীকার - ৪	ইউপি/ এনজিও	জানুয়ারী- জুন, ২০২০	পরিবেশের ভারসাম্য রক্ষার জন্য	যথাযথ প্রক্রিয়া অনুসরণ করে	১,৫০,০০০
২৪.	ছুফিয়া নুরিয়া মাদ্রাসা হতে শফিকের বাড়ি পর্যন্ত রাস্তা মেরামত (৭০০ ফুট)		রাস্তা সলিং	০৪	নতুন পল্লান পাড়া অগ্রাধীকার - ৫	ইউপি/ এনজিও	জানুয়ারী- জুন, ২০২০	যোগাযোগের সুবিধার জন্য	যথাযথ প্রক্রিয়া অনুসরণ করে	৪০,০০,০০০
২৫.	নতুন পল্লান পাড়া প্রা: স্কুলের গাইডওয়াল নির্মাণ (৮০০ ফুট)		গাইডওয়াল	০৪	নতুন পল্লান পাড়া অগ্রাধীকার - ৩	ইউপি/ এনজিও	জানুয়ারী- জুন, ২০২০	রাস্তা রক্ষার জন্য	যথাযথ প্রক্রিয়া অনুসরণ করে	৭,০০,০০০
২৬.	হতদরিদ্রদের জন্য বাড়ি নির্মাণ- ২৫০টি		বসতভিটা	০৪	নতুন পল্লান পাড়া	ইউপি/ এনজিও	জানুয়ারী- জুন, ২০২০	যোগাযোগের সুবিধার জন্য	যথাযথ প্রক্রিয়া অনুসরণ করে	৫০,০০,০০০
২৭.	গবাদি পশু পালনে প্রশিক্ষণ ও আর্থিক সহায়তা- ৩০০ পরিবার		প্রশিক্ষণ	০৪	নতুন পল্লান পাড়া	ইউপি/ এনজিও	জানুয়ারী- জুন, ২০২০	যোগাযোগের সুবিধার জন্য	যথাযথ প্রক্রিয়া অনুসরণ করে	৬০,০০,০০০
২৮.	মেইন রোড হতে ইয়াকুব এর বাড়ি পর্যন্ত রাস্তা সলিং (৪০০ ফুট)		রাস্তা সলিং	০৪	নতুন পল্লান পাড়া	ইউপি/ এনজিও	জানুয়ারী- জুন, ২০২০	যোগাযোগের সুবিধার জন্য	যথাযথ প্রক্রিয়া অনুসরণ করে	২,৫০,০০০
২৯.	বেকার পুরুষ ও মহিলাদের কারিগরি প্রশিক্ষণ- ৩০০ জন		প্রশিক্ষণ	০৪	নতুন পল্লান পাড়া অগ্রাধীকার - ২	ইউপি/ এনজিও	জানুয়ারী- জুন, ২০২০	যোগাযোগের সুবিধার জন্য	যথাযথ প্রক্রিয়া অনুসরণ করে	১০,০০,০০০

বুঁকি হ্রাস কর্ম পরিকল্পনা

ওয়ার্ড নং ৪ ৫

ক্রমিক নং	প্রকল্পের নাম	প্রকল্পের ধরন	ওয়ার্ড নং	পাড়ার নাম	কে করবে	কখন করবে	কেন করবে	কিভাবে করবে	আনুমানিক বাজেট
১.	উ: মহেশখালীয়া পাড়া জমিদার বাড়ি থেকে বটতলী বাজার পর্যন্ত মাটির রাস্তা উঁচুকরণ (১৫০০ ফুট)	মাটির রাস্তা	০৫	উ: মহেশখালীয়া পাড়া অগ্রাধীকার - ১	ইউপি/ এনজিও	জানুয়ারী- জুন, ২০২০	যোগাযোগের সুবিধার জন্য	যথাযথ প্রক্রিয়া অনুসরণ করে	৭,৫০,০০০
২.	উ: মহেশখালীয়া পাড়া আব্দুল হাশিমের বাড়ি থেকে মাস্টার আব্দুল খালেকের বাড়ি পর্যন্ত মাটি ভরাট ও ফ্লাট সলিং	মাটি ভরাট ও ফ্লাট সলিং	০৫	উ: মহেশখালীয়া পাড়া	ইউপি/ এনজিও	জানুয়ারী- ডিসেম্বর, ২০২০	যোগাযোগের সুবিধার জন্য	যথাযথ প্রক্রিয়া অনুসরণ করে	৪,৫০,০০০
৩.	মধ্যম ম: পাড়া হাশিমের বাড়ির প: পাশে মেরিনড্রাইভ পর্যন্ত ১৮০০ ফুট রাস্তার মধ্যখানে গাইডওয়াল ও এইচবিবিকরণ	গাইডওয়াল ও এইচবিবিকরণ	০৫	মধ্যম ম: পাড়া অগ্রাধীকার - ২	ইউপি/ এনজিও	জানুয়ারী- জুন, ২০২০	যোগাযোগের সুবিধার জন্য	যথাযথ প্রক্রিয়া অনুসরণ করে	৮,৪০,০০০
৪.	মধ্যম ম: পাড়া বড় মাদ্রাসা ও কবরস্থানের বাউন্ডারি ওয়াল নির্মাণ এবং কবরস্থানে প্রবেশপথে রাস্তা নির্মাণ	বাউন্ডারী ওয়াল নির্মাণ	০৫	মধ্যম ম: পাড়া	ইউপি/ এনজিও	জানুয়ারী- জুন, ২০২০	যোগাযোগের সুবিধার জন্য	যথাযথ প্রক্রিয়া অনুসরণ করে	৩,২০,০০০
৫.	দ: ম-পাড়া সী- বিচ রোডের ব্রীজের পূর্ব দিকে নুরুল সালাম মেম্বারের মৎস্য	খাল খনন	০৫	দ: ম: পাড়া	ইউপি/ এনজিও	জানুয়ারী- জুন, ২০২০	যোগাযোগের সুবিধার জন্য	যথাযথ প্রক্রিয়া অনুসরণ করে	২,৫০,০০০

	খামার পর্যন্ত এবং ব্রীজ থেকে প: দিকে মৌ: হাফেজ আহ: খামার বাড়ি খাল খনন								
৬.	খোনকার পাড়া মৌ: জাফর উল্লাহ দোকান থেকে প: দিকে বিএসসি হ্যাচারী পর্যন্ত রাস্তা মাটি দ্বারা উন্নয়ন (১৫০০ ফুট)	মাটির রাস্তা ভরাট	০৫	খোনকার পাড়া অগ্রাধীকার - ৩	ইউপি/ এনজিও	জানুয়ারী- জুন, ২০২০	যোগাযোগের সুবিধার জন্য	যথাযথ প্রক্রিয়া অনুসরণ করে	১,৫০,০০০
৭.	ম: পাড়া তিনঘড়িয়া পাড়া মসজিদ থেকে উত্তর দিকে মৌ: আব্দুল হকের বাড়ি পর্যন্ত রাস্তা ফ্লাট সলিং (৪০০ ফুট)	ফ্লাট সলিং	০৫	তিন ঘড়িয়া পাড়া	ইউপি/ এনজিও	জানুয়ারী- জুন, ২০২০	যোগাযোগের সুবিধার জন্য	যথাযথ প্রক্রিয়া অনুসরণ করে	২,০০,০০০
৮.	ম: মহেশখালিয়া পাড়া প্রায়ই কর্মহীন ২০০ পরিবারের ঝুঁকিপূর্ণ ঘরবাড়ি মেরামত	ঘরবাড়ি মেরামত	০৫	স: ম: পাড়া	ইউপি/ এনজিও	জানুয়ারী- ডিসেম্বর, ২০২০	জীবিকার সুবিধার্থে	যথাযথ প্রক্রিয়া অনুসরণ করে	৪০,০০,০০০
৯.	৫নং ওয়ার্ডে খোনকার পাড়া আশ্রয় কেন্দ্র মেরামত ও পূণ:নির্মাণ	আশ্রয়কেন্দ্র মেরামত	০৫	খোনকার পাড়া	ইউপি/ এনজিও	জানুয়ারী- জুন, ২০২০	দূর্যোগের সময় আশ্রয়ের জন্য	যথাযথ প্রক্রিয়া অনুসরণ করে	১,৪০,০০০
১০.	উ: মহেশখালীয়া পাড়া জমিদার বাড়ি থেকে খালের ব্রীজ পর্যন্ত উত্তর পাশে ড্রেন নির্মাণ	ড্রেন নির্মাণ	০৫	উত্তর ম: পাড়া	ইউপি/ এনজিও	জানুয়ারী- জুন, ২০২০	পানি নিষ্কাশনের জন্য	যথাযথ প্রক্রিয়া অনুসরণ করে	৪০,০০,০০০
১১.	ম: মহেশখালীয়া পাড়া চিকন রাস্তা ড্রেন ও	ড্রেন ও সলিং	০৫	মধ্যম পাড়া অগ্রাধীকার - ৪	ইউপি/ এনজিও	জানুয়ারী- জুন, ২০২০	যোগাযোগের সুবিধার জন্য	যথাযথ প্রক্রিয়া অনুসরণ করে	৪০,০০০

	সলিং দ্বারা উন্নয়ন (১৮০০ ফুট)								
১২.	ম: ম: পাড়া পুরাতন মসজিদ থেকে দ: দিকে চিকন রাস্তা পর্যন্ত মাটি ভরাট (৪০০ ফুট)		০৫	মধ্যম পাড়া	ইউপি/ এনজিও	জানুয়ারী- জুন, ২০২০	যোগাযোগের সুবিধার জন্য	যথাযথ প্রক্রিয়া অনুসরণ করে	৩,০০,০০০
১৩	দ: ম: পাড়া হাজী আমির হোসেনের বাড়ি থেকে পশ্চিমে মেরিনড্রাইভ পর্যন্ত মাটি ভরাট ও ফ্লাট সলিং (২০০০ ফুট)	মাটি ভরাট ও ফ্লাট সলিং	০৫	দ: ম: পাড়া অগ্রাধীকার - ৫	ইউপি/ এনজিও	জানুয়ারী- জুন, ২০২০	যোগাযোগের সুবিধার জন্য	যথাযথ প্রক্রিয়া অনুসরণ করে	৭৫,০০,০০০
১৪.	খোনকার পাড়া আব্দু করিম মেম্বারের বাড়ি হতে দ: দিকে বাহারছড়া ব্রীজ পর্যন্ত পাকা রাস্তা নির্মাণ (১৫০০ ফুট)		০৫	খোনকার পাড়া	ইউপি/ এনজিও	জানুয়ারী- জুন, ২০২০	যোগাযোগের সুবিধার জন্য	যথাযথ প্রক্রিয়া অনুসরণ করে	২৫,০০,০০০
১৫.	কচুবনিয়ার প: পাশ থেকে মেরিন ড্রাইভ পর্যন্ত মাটি ভরাট ও যাতায়াতের উপযোগীকরণ (২৫০০ ফুট)	মাটি ভরাট	০৫	কচুবনিয়া ও খোনকার পাড়া	ইউপি/ এনজিও	জানুয়ারী- জুন, ২০২০	যোগাযোগের সুবিধার জন্য	যথাযথ প্রক্রিয়া অনুসরণ করে	৪,০০,০০০
১৬	খোনকার পাড়া ও তার্বিন পাড়ার পশ্চিম পাশে কালভার্ট নির্মাণ ও কালভার্টের উ: পাশে গাইডওয়াল নির্মাণ	কালভার্ট নির্মাণ	০৫	খোনকার পাড়া	ইউপি/ এনজিও	জানুয়ারী- ডিসেম্বর, ২০২২	যোগাযোগের সুবিধার জন্য	যথাযথ প্রক্রিয়া অনুসরণ করে	২৫,০০,০০০
১৭.	বড় মাদ্রাসার ১টি গভীর নলকূপ ও স্বাস্থ্য সম্মত টয়লেট ব্যবস্থা	গভীর নলকূপ ও স্বাস্থ্য সম্মত টয়লেট	০৫	মধ্যম ম: পাড়া	ইউপি/ এনজিও	জানুয়ারী- ডিসেম্বর, ২০২২	যোগাযোগের সুবিধার জন্য	যথাযথ প্রক্রিয়া অনুসরণ করে	৩,০০,০০০

১৮	বড় মাদ্রাসার অসহায় ও এতিম ছাত্রদের সুবিধার্থে আর্থিক সহযোগিতা প্রদান	আর্থিক সহযোগিতা	০৫	মধ্যম ম: পাড়া	ইউপি/ এনজিও	জানুয়ারী- ডিসেম্বর, ২০২২	যোগাযোগের সুবিধার জন্য	যথাযথ প্রক্রিয়া অনুসরণ করে	১৫,০০,০০০
১৯	উ: মহেশখালীয়া পাড়া রহমানিয়া মসজিদ, বটতলী বাজার জামে মসজিদ টয়লেট ও নুরানী মাদ্রাসা সংস্কার	টয়লেট ও মাদ্রাসা উন্নয়ন	০৫	উ: ম: পাড়া ও বটতলী বাজার	ইউপি/ এনজিও	জানুয়ারী- ডিসেম্বর, ২০২২	যোগাযোগের সুবিধার জন্য	যথাযথ প্রক্রিয়া অনুসরণ করে	৪,৫০,০০০
২০	ইউপি ভবন থেকে প: দিকে রাস্তা কালভার্ট নির্মাণ	কালভার্ট নির্মাণ	০৫	পরিষদ সংলগ্ন উ: ম: পাড়া	ইউপি/ এনজিও	জানুয়ারী- ডিসেম্বর, ২০২২	যোগাযোগের সুবিধার জন্য	যথাযথ প্রক্রিয়া অনুসরণ করে	১,৫০,০০০
২১	মহেশখালীয়া পাড়া, খোনকার পাড়া হত দরিদ্র ও বিধবা, বয়স্কভাতা, মাতৃত্বকালীন ভাতা, পঙ্গু ভাতা প্রদান- ৪০০ পরিবার	ভাতা প্রদান	০৫	মহেশখালীয়া পাড়া, খোনকার পাড়া	ইউপি/ এনজিও	জানুয়ারী- ডিসেম্বর, ২০২০	জনগনের সুবিধার জন্য	যথাযথ প্রক্রিয়া অনুসরণ করে	১০,০০,০০০
২২	উত্তর ম: পাড়া বট্রলি বাজার এর প: পাশে মোরশেদ আলমের বাড়ির ড: পাশে রাস্তায় কালভার্ট নির্মাণ	কালভার্ট নির্মাণ	০৫	উত্তর ম: পাড়া	ইউপি/ এনজিও	জানুয়ারী- ডিসেম্বর, ২০২২	যোগাযোগের সুবিধার জন্য	যথাযথ প্রক্রিয়া অনুসরণ করে	১,০০,০০০
২৩	মহেশখালীয়া পাড়া লালু মাঝির বাড়ি থেকে মৌ: কবিরের বাড়ি পর্যন্ত ফ্লাট সলিং (৮০০ ফুট)	ফ্লাট সলিং	০৫	মহেশখালীয়া পাড়া	ইউপি/ এনজিও	জানুয়ারী- ডিসেম্বর, ২০২২	যোগাযোগের সুবিধার জন্য	যথাযথ প্রক্রিয়া অনুসরণ করে	৩,০০,০০০
২৪	ম: পাড়া কবরস্থান হতে নজির আহ: এর বাড়ি পর্যন্ত	ফ্লাট সলিং ও গাইডওয়েল	০৫	ম: পাড়া	ইউপি/ এনজিও	জানুয়ারী- ডিসেম্বর, ২০২২	রাস্তা রক্ষার জন্য	যথাযথ প্রক্রিয়া অনুসরণ করে	২,০০,০০০

	ফ্লাট সলিং ও মাঝখানে গাইডওয়াল নির্মাণ								
২৫	চৌকিদার মনসুর এর বাড়ি থেকে দ: দিকে প: পাশে গাইডওয়াল ও ফ্লাট সলিং	গাইডওয়াল ও ফ্লাট সলিং	০৫	৫নং ওয়ার্ডে	ইউপি/এনজিও	জানুয়ারী-ডিসেম্বর, ২০২২	যোগাযোগের সুবিধার জন্য	যথাযথ প্রক্রিয়া অনুসরণ করে	১,৫০,০০০
২৬	মধ্যম মহেশখালীয়া পাড়া হাশেমের বাড়ির প: দিকে খালের ব্রীজ হতে উ: পাশে গাইডওয়াল নির্মাণ (৬০০ ফুট)	গাইডওয়াল নির্মাণ	০৫	মধ্যম মহেশখালীয়া পাড়া	ইউপি/এনজিও	জানুয়ারী-ডিসেম্বর, ২০২২	রাস্তা রক্ষার জন্য	যথাযথ প্রক্রিয়া অনুসরণ করে	৩,০০,০০০
২৭	পূর্ব মহেশখালীয়া পাড়া মৌ: জাবেদ হোসেনের বাড়ির পূর্ব পাশে রাস্তা ফ্লাট সলিং ও পশ্চিম পাশে গাইডওয়াল নির্মাণ (১৫০ ফুট)	গাইডওয়াল নির্মাণ	০৫	পূর্ব মহেশখালীয়া	ইউপি/এনজিও	জানুয়ারী-ডিসেম্বর, ২০২২	রাস্তা রক্ষার জন্য	যথাযথ প্রক্রিয়া অনুসরণ করে	১,০০,০০০
২৮	উ: মহেশখালীয়া পাড়া সওকত এর বাড়ির প: পাশের কালভার্ট হতে পশ্চিমে খাল পর্যন্ত ড্রেন নির্মাণ (২০০ ফুট)	ড্রেন নির্মাণ	০৫	উ: মহেশখালীয়া পাড়া	ইউপি/এনজিও	জানুয়ারী-ডিসেম্বর, ২০২২	পানি নিষ্কাশনের জন্য	যথাযথ প্রক্রিয়া অনুসরণ করে	২,০০,০০০
২৯	ইউনিয়ন পরিষদ সংলগ্ন নিকটে ৫নং ওয়ার্ডে কমিউনিটি ক্লিনিক নির্মাণ	কমিউনিটি ক্লিনিক	০৫	৫নং ওয়ার্ডে	ইউপি/এনজিও	জানুয়ারী-ডিসেম্বর, ২০২২	জনগনের সুবিধার জন্য	যথাযথ প্রক্রিয়া অনুসরণ করে	২,৫০,০০০

৩০	উ: মহেশখালীয়া পাড়া কাসিমের বাড়ি হতে দ: দিকে ফ্লাট সলিং রাস্তা পর্যন্ত মাটি ভরাট ও ফ্লাট সলিং (৩০০ ফুট)	ফ্লাট সলিং	০৫	উ: মহেশখালীয়া পাড়া	ইউপি/ এনজিও	জানুয়ারী- ডিসেম্বর, ২০২২	যোগাযোগের সুবিধার জন্য	যথাযথ প্রক্রিয়া অনুসরণ করে	২,০০,০০০
৩১	মহেশখালীয়া পাড়া স: প্রা: বিদ্যালয়ে খেলার মাঠ ভরাট ও গোলবার নির্মাণ	মাঠ ভরাট	০৫	মহেশখালীয়া পাড়া	ইউপি/ এনজিও	জানুয়ারী- ডিসেম্বর, ২০২২	জনগনের সুবিধার্থে	যথাযথ প্রক্রিয়া অনুসরণ করে	১,৫০,০০০
৩২	মধ্যম মহেশখালীয়া পাড়া সী-বীচ রাস্তার মেরিন ড্রাইভের পূর্ব পাশে কালভার্ট নির্মাণ	কালভার্ট নির্মাণ	০৫	মধ্যম মহেশখালীয়া পাড়া	ইউপি/ এনজিও	জানুয়ারী- ডিসেম্বর, ২০২২	যোগাযোগের সুবিধার জন্য	যথাযথ প্রক্রিয়া অনুসরণ করে	২,৫০,০০০
৩৩	মহেশখালীয়া পাড়া দূর্যোগ আশ্রয় কেন্দ্রে তথ্যসেবা কেন্দ্র স্থাপন	তথ্যসেবা কেন্দ্র	০৫	মহেশখালীয়া পাড়া	ইউপি/ এনজিও	জানুয়ারী- ডিসেম্বর, ২০২২	জনগনের সুবিধার্থে	যথাযথ প্রক্রিয়া অনুসরণ করে	২,০০,০০০
৩৪	জেলেদের জন্য দূর্যোগ সংকেত প্রশিক্ষণ ও সরঞ্জাম প্রদান (৪০০ জন)	প্রশিক্ষণ ও সরঞ্জাম প্রদান	০৫	৫নং ওয়ার্ডে	ইউপি/ এনজিও	জানুয়ারী- ডিসেম্বর, ২০২২	জনগনের সুবিধার্থে	যথাযথ প্রক্রিয়া অনুসরণ করে	৪০,০০,০০০
৩৫	অসহায় জেলেদের দলীয়ভাবে মৎস্য জাল, বোট ইঞ্জিন প্রদান- ৫০টি	মৎস্য জাল, বোট ইঞ্জিন প্রদান	০৫	৫নং ওয়ার্ডে	ইউপি/ এনজিও	জানুয়ারী- ডিসেম্বর, ২০২২	জনগনের সুবিধার্থে	যথাযথ প্রক্রিয়া অনুসরণ করে	৪০,০০,০০০
৩৬	কৃষকদের জন্য ট্রাক্টর-৫টি, পানি সেচ পাম্প-১০টি, ধান মাড়াই যন্ত্র-৫টি, সার প্রদান ও প্রশিক্ষণ প্রদান	ট্রাক্টর, সেচ পাম্প, ধান মাড়াই য প্রশিক্ষণ	০৫	৫নং ওয়ার্ডে	ইউপি/ এনজিও	জানুয়ারী- ডিসেম্বর, ২০২২	জনগনের সুবিধার্থে	যথাযথ প্রক্রিয়া অনুসরণ করে	১২,০০,০০০

৩৭	মৎস্যজীবীদের মৎস্য মজুদের জন্য কুলস্টোর স্থাপন ও বরফকল স্থাপন	কুলস্টোর স্থাপন ও বরফকল স্থাপন	০৫	৫নং ওয়ার্ডে	ইউপি/এনজিও	জানুয়ারী-ডিসেম্বর, ২০২২	জনগনের সুবিধার্থে	যথাযথ প্রক্রিয়া অনুসরণ করে	৩০,০০,০০০
৩৮	মাছ সংরক্ষনের জন্য অসহায় জেলেদের আর্থিক সহায়তা প্রদান	আর্থিক সহায়তা	০৫	৫নং ওয়ার্ডে	ইউপি/এনজিও	জানুয়ারী-ডিসেম্বর, ২০২২	জনগনের সুবিধার্থে	যথাযথ প্রক্রিয়া অনুসরণ করে	২০,০০,০০০
৩৯	গরীব, অসহায়, এতিম শিক্ষার্থীদের লেখাপড়ার জন্য আর্থিক সহযোগিতা	আর্থিক সহায়তা	০৫	৫নং ওয়ার্ডে	ইউপি/এনজিও	জানুয়ারী-ডিসেম্বর, ২০২২	জনগনের সুবিধার্থে	যথাযথ প্রক্রিয়া অনুসরণ করে	৫,০০,০০০
৪০	লবন ও দুর্যোগ সহনশীল বৃক্ষরোপন (রাস্তা ও মাঠের দুপাশে)	বৃক্ষরোপন	০৫	৫নং ওয়ার্ডে	ইউপি/এনজিও	জানুয়ারী-ডিসেম্বর, ২০২২	জনগনের সুবিধার্থে	যথাযথ প্রক্রিয়া অনুসরণ করে	১০,০০,০০০

ঝুঁকি হ্রাস কর্ম পরিকল্পনা

ওয়ার্ড নং ৪ ৬

ক্রমিক নং	প্রকল্পের নাম	প্রকল্পের ধরন	ওয়ার্ড নং	পাড়ার নাম	কে করবে	কখন করবে	কেন করবে	কিভাবে করবে	আনুমানিক বাজেট
১.	ডেইলপাড়া লাল বুড়া নজির আহাং এর বাড়ি থেকে বুলু আর বশির হাজীর বাড়ি পর্যন্ত রাস্তা সলিং (৫০০ ফুট)	রাস্তা সলিং	০৬	ডেইলপাড়া	ইউপি/এনজিও/পিআইও	জানুয়ারী-জুন, ২০২০	যোগাযোগের সুবিধার জন্য	যথাযথ প্রক্রিয়া অনুসরণ করে	৩,০০,০০০
২.	উ: পাড়া কবরস্থান থেকে পশ্চিম দিকে আদর্শ গ্রাম পর্যন্ত ফ্লাট সলিং ও গাইডওয়াল নির্মাণ (৮০০০ ফুট)	রাস্তা সলিং ও গাইডওয়াল নির্মাণ	০৬	প: গোদার বিল অগ্রাধীকার - ১	ইউপি/এনজিও/পিআইও	জানুয়ারী-ডিসেম্বর, ২০২০	যোগাযোগের সুবিধার জন্য	যথাযথ প্রক্রিয়া অনুসরণ করে	১০,০০,০০০

৩.	আনোয়ারার বাড়ির প: পাশ থেকে কালভার্ট নির্মাণ	কালভার্ট	০৬	উ: গোদার বিল	ইউপি/ এনজিও/ পিআইও	জানুয়ারী- জুন, ২০২০	যোগাযোগের সুবিধার জন্য	যথাযথ প্রক্রিয়া অনুসরণ করে	২,০০,০০০
৪.	আহাম্মদ করিমের বাড়ি থেকে উত্তর পাড়া কবরস্থান পর্যন্ত ফ্লাট সলিং ও গাইডওয়াল নির্মাণ (৮০০০ ফুট)	রাস্তা সলিং ও গাইডওয়াল নির্মাণ	০৬	মধ্যম গোদার বিল অগ্রাধীকার - ২	ইউপি/ এনজিও/ পিআইও	জানুয়ারী- জুন, ২০২০	যোগাযোগের সুবিধার জন্য	যথাযথ প্রক্রিয়া অনুসরণ করে	৬,০০,০০০
৫.	উ: পাড়া কবরস্থান এর উ: পাশে বাউন্ডারী নির্মাণ (২৫০ ফুট)	বাউন্ডারী	০৬	উ: গোদারবিল	ইউপি/ এনজিও/ পিআইও	জানুয়ারী- জুন, ২০২০	যোগাযোগের সুবিধার জন্য	যথাযথ প্রক্রিয়া অনুসরণ করে	৩,০০,০০০
৬.	প: গোদারবিল গফুরের দোকান থেকে সতর মেঘারের গোদা পর্যন্ত খাল খনন (৩০০০ ফুট)	খাল খনন	০৬	গোদারবিল	ইউপি/ এনজিও/ পিআইও	জানুয়ারী- জুন, ২০২০	যোগাযোগের সুবিধার জন্য	যথাযথ প্রক্রিয়া অনুসরণ করে	১০,০০,০০০
৭.	ম: গোদারবিল আবদুল করিমের দোকান হতে মৌ: সুলতানের বাড়ি পর্যন্ত ইটের রাস্তা মেরামত ও গাইডওয়াল (১৮০০০ ফুট)	রাস্তা মেরামত ও গাইডওয়াল	০৬	গোদারবিল	ইউপি/ এনজিও/ পিআইও	জানুয়ারী- জুন, ২০২০	যোগাযোগের সুবিধার জন্য	যথাযথ প্রক্রিয়া অনুসরণ করে	৬,০০,০০০
৮.	নজির আহমদেও বাড়ি থেকে আবু সৈয়দ মেঘারের বাড়ির দেয়ালের দ: পাশে ফ্লাট সলিং (২৫০ ফুট)	রাস্তা সলিং	০৬	গোদারবিল	ইউপি/ এনজিও/ পিআইও	জানুয়ারী- জুন, ২০২০	যোগাযোগের সুবিধার জন্য	যথাযথ প্রক্রিয়া অনুসরণ করে	৩,০০,০০০
৯.	বিধবা ভাতা প্রদান	বিধবা ভাতা	০৬	গোদারবিল ডেইলপাড়া	ইউপি/ এনজিও/ পিআইও	জানুয়ারী- জুন, ২০২০	যোগাযোগের সুবিধার জন্য	যথাযথ প্রক্রিয়া অনুসরণ করে	২,০০,০০০

১০.	কৃষির সরঞ্জামাদি প্রদান ও প্রশিক্ষণ	সরঞ্জামাদি প্রদান ও প্রশিক্ষণ	০৬	গোদারবিল ডেইলপাড়া	ইউপি/ এনজিও/ পিআইও	জানুয়ারী- জুন, ২০২০	যোগাযোগের সুবিধার জন্য	যথাযথ প্রক্রিয়া অনুসরণ করে	২০,০০,০০০
১১.	দূর্যোগ মোকাবেলায় জনগনকে প্রশিক্ষণ ও উপকরণ প্রদান	প্রশিক্ষণ ও উপকরণ	০৬	গোদারবিল ডেইলপাড়া অগ্রাধীকার - ৩	ইউপি/ এনজিও/ পিআইও	জানুয়ারী- জুন, ২০২০	জনগনের সুবিধার জন্য	যথাযথ প্রক্রিয়া অনুসরণ করে	২০,০০,০০০
১২.	স্বাস্থ্যসম্মত পায়খানা	স্বাস্থ্য সম্মত পায়খানা	০৬	গোদারবিল ডেইলপাড়া	ইউপি/ এনজিও/ পিআইও	জানুয়ারী- জুন, ২০২০	পয়ঃনিষ্কাশনের জন্য	যথাযথ প্রক্রিয়া অনুসরণ করে	৫০,০০,০০০
১৩.	গভীর নলকূপের স্থাপন-১০টি	গভীর নলকূপ	০৬	গোদারবিল ডেইলপাড়া	ইউপি/ এনজিও/ পিআইও	জানুয়ারী- জুন, ২০২০	নিরাপদ পানির জন্য	যথাযথ প্রক্রিয়া অনুসরণ করে	২০,০০,০০০
১৪.	জেলেদের জন্য দূর্যোগ মোকাবেলায় প্রশিক্ষণ ও উপকরণ প্রদান	প্রশিক্ষণ ও উপকরণ	০৬	গোদারবিল ডেইলপাড়া	ইউপি/ এনজিও/ পিআইও	জানুয়ারী- জুন, ২০২০	জনগনের সুবিধার জন্য	যথাযথ প্রক্রিয়া অনুসরণ করে	৫০,০০,০০০
১৫.	কমিউনিটি ক্লিনিক নির্মাণ	কমিউনিটি ক্লিনিক	০৬	গোদারবিল	ইউপি/ এনজিও/ পিআইও	জানুয়ারী- জুন, ২০২০	স্বাস্থ্য সেবার জন্য	যথাযথ প্রক্রিয়া অনুসরণ করে	২৫,০০,০০০
১৬.	মৃত অলি আহম্মদের বাড়ি হতে নুরুল ইসলামের বাড়ি পর্যন্ত ফ্লাট সলিং (৪০০ ফুট)	ফ্লাট সলিং	০৬		ইউপি/ এনজিও/ পিআইও	জানুয়ারী- জুন, ২০২০	যোগাযোগের সুবিধার জন্য	যথাযথ প্রক্রিয়া অনুসরণ করে	৩,০০,০০০
১৭.	দূর্যোগ থেকে রক্ষা পাওয়ার জন্য বৃক্ষরোপন	বৃক্ষরোপন	০৬		ইউপি/ এনজিও/ পিআইও	জানুয়ারী- জুন, ২০২০	জনগনের সুবিধার জন্য	যথাযথ প্রক্রিয়া অনুসরণ করে	২,০০,০০০
১৮.	উঠান বৈঠকের মাধ্যমে জনগনকে দূর্যোগ মোকাবেলার প্রশিক্ষণ প্রদান (২২০০ পরিবার)	প্রশিক্ষণ প্রদান	০৬	অগ্রাধীকার - ৪	ইউপি/ এনজিও/ পিআইও	জানুয়ারী- জুন, ২০২০	জনগনের সুবিধার জন্য	যথাযথ প্রক্রিয়া অনুসরণ করে	২,০০,০০০

১৯.	হতদরিদ্র পরিবারদের জন্য বসতিভিটা উঁচুকরণ ও ঘরবাড়ি মেরামত (২০০ পরিবার)	ঘরবাড়ি মেরামত	০৬		ইউপি/ এনজিও/ পিআইও	জানুয়ারী- জুন, ২০২০	জনগনের সুবিধার জন্য	যথাযথ প্রক্রিয়া অনুসরণ করে	৪০,০০,০০০
২০.	ডেইলপাড়া আনিসের বাড়ি হতে এমদাতের বাড়ি পর্যন্ত রাস্তা সলিং (৩০০ফুট)	রাস্তা সলিং	০৬	ডেইলপাড়া	ইউপি/ এনজিও/ পিআইও	জানুয়ারী- জুন, ২০২০	যোগাযোগের সুবিধার জন্য	যথাযথ প্রক্রিয়া অনুসরণ করে	২০,০০০
২১.	বেকার পুরুষ ও মহিলাদের জন্য কারিগরি প্রশিক্ষণ ব্যবস্থা (৪০০ জন)	কারিগরি প্রশিক্ষণ	০৬	৬ নং ওয়ার্ডে	ইউপি/ এনজিও/ পিআইও	জানুয়ারী- জুন, ২০২০	জনগনের সুবিধার জন্য	যথাযথ প্রক্রিয়া অনুসরণ করে	৫,০০,০০০
২২.	প্রতি রাস্তার কোনায় কোনায় স্ট্রিট লাইট স্থাপন- ২০টি	স্ট্রিট লাইট	০৬	৬ নং ওয়ার্ডে অগ্রাধীকার - ৫	ইউপি/ এনজিও/ পিআইও	জানুয়ারী- জুন, ২০২০	জনগনের সুবিধার জন্য	যথাযথ প্রক্রিয়া অনুসরণ করে	২০,০০,০০০

ঝুঁকি হ্রাস কর্ম পরিকল্পনা

ওয়ার্ড নং ০৭

ক্রমিক নং	প্রকল্পের নাম	প্রকল্পের ধরন	ওয়ার্ড নং	পাড়ার নাম	কে করবে	কখন করবে	কেন করবে	কিভাবে করবে	আনুমানিক বাজেট
১.	কামরুজ্জামানের বাড়ি হতে উ: দিকে মৃত আব্দুল মালেকের বাড়ি পর্যন্ত রাস্তা ব্রীক সলিং (৬৫০ ফুট)	রাস্তা সলিং	০৭	ছোট হাবির পাড়া	এলজিডি/ ইউপি/ এনজিও/ পিআইও	জানুয়ারী- জুন, ২০২০	যোগাযোগের সুবিধার জন্য	যথাযথ প্রক্রিয়া অনুসরণ করে	৪,০০,০০০
২.	ফরিদের বাড়ি হতে পূর্ব দিকে আব্দুল গফুরের বাড়ি পর্যন্ত মাটি ও রাস্তা ব্রীক সলিং (৪০০ ফুট), কালভার্ট উন্নয়ন	রাস্তা সলিং	০৭	হাজমপাড়া	এলজিডি/ ইউপি/ এনজিও/ পিআইও	জানুয়ারী- ডিসেম্বর, ২০২০	যোগাযোগের সুবিধার জন্য	যথাযথ প্রক্রিয়া অনুসরণ করে	৩,৫০,০০০

৩.	উত্তর মসজিদ হতে প: দিকে মৌলানা হাফেজ বাড়ি পর্যন্ত মাটি ও গাইডওয়াল ব্রীক সলিং (৪০০ ফুট)	রাস্তা সলিং	০৭	কচুবনিয়া	এলজিডি/ইউপি/এনজিও/পিআইও	জানুয়ারী-জুন, ২০২০	যোগাযোগের সুবিধার জন্য	যথাযথ প্রক্রিয়া অনুসরণ করে	৩,৫০,০০০
৪.	গুরামিয়ার বাড়ি থেকে প: দিকে সানা উল্লাহর বাড়ি পর্যন্ত ব্রীক সলিং (১৭৫ ফুট)	রাস্তা সলিং	০৭	ছোট হাবির পাড়া	এলজিডি/ইউপি/এনজিও/পিআইও	জানুয়ারী-জুন, ২০২০	যোগাযোগের সুবিধার জন্য	যথাযথ প্রক্রিয়া অনুসরণ করে	২,০০,০০০
৫.	মার্কিন মিয়ার বাড়ি হতে পূর্ব দিকে নাল জমি পর্যন্ত ড্রেন সলিং (২৫০ ফুট)	রাস্তা সলিং	০৭	কচুবনিয়া	এলজিডি/ইউপি/এনজিও/পিআইও	জানুয়ারী-জুন, ২০২০	যোগাযোগের সুবিধার জন্য	যথাযথ প্রক্রিয়া অনুসরণ করে	২,২০,০০০
৬.	আবদুল আমিনের বাড়ি থেকে পূর্ব দিকে নুরুল ইসলামের বাড়ি পর্যন্ত মধ্যে কালভার্টসহ ব্রীক সলিং (৬০০ ফুট)	রাস্তা সলিং	০৭	হাজমপাড়া	এলজিডি/ইউপি/এনজিও/পিআইও	জুন-ডিসেম্বর, ২০২০	যোগাযোগের সুবিধার জন্য	যথাযথ প্রক্রিয়া অনুসরণ করে	৪,০০,০০০
৭.	মৃত: ফরিদ আহামদের বাড়ি হতে নতুন রোড পর্যন্ত ১০০০ ফুটের মধ্যে ব্রীজ, গাইডওয়াল ও ব্রীক সলিং দ্বারা উন্নয়ন	রাস্তা সলিং	০৭	কচুবনিয়া অগ্রাধীকার - ১	এলজিডি/ইউপি/এনজিও/পিআইও	জুন-ডিসেম্বর, ২০২০	যোগাযোগের সুবিধার জন্য	যথাযথ প্রক্রিয়া অনুসরণ করে	২,০০,০০০
৮.	আলী হোসেনের বাড়ি হতে পূর্ব দিকে আবু তাহের দোকান পর্যন্ত গাইডওয়াল সহ ব্রীক সলিং (১১০০ ফুট)	রাস্তা সলিং	০৭	ছোট হাবির পাড়া অগ্রাধীকার - ৩	এলজিডি/ইউপি/এনজিও/পিআইও	জুন-ডিসেম্বর, ২০২০	যোগাযোগের সুবিধার জন্য	যথাযথ প্রক্রিয়া অনুসরণ করে	৮,০০,০০০
৯.	আবদুল্লাহর বাগান হতে প: উ: দিকে মসজিদ পর্যন্ত রাস্তা ব্রীক সলিং (৫০০ ফুট)	রাস্তা সলিং	০৭	হাজমপাড়া	এলজিডি/ইউপি/এনজিও/পিআইও	জুন-ডিসেম্বর, ২০২০	যোগাযোগের সুবিধার জন্য	যথাযথ প্রক্রিয়া অনুসরণ করে	৩,০০,০০০

১০.	আবদুল গফুরের বাড়ি হতে দ: দিকে আলী আজগরের বাড়ি পর্যন্ত গাইডওয়াল সহ ব্রীক সলিং, ড্রেনসহ (৪০০ ফুট)	রাস্তা সলিং	০৭	ছোট হাবির পাড়া	এলজিডি/ ইউপি/ এনজিও/ পিআইও	জুন- ডিসেম্বর, ২০২০	যোগাযোগের সুবিধার জন্য	যথাযথ প্রক্রিয়া অনুসরণ করে	৬,০০,০০০
১১.	মসজিদের প: ও উ: দিক হতে এজাহার মিয়ার বাড়ি পর্যন্ত রাস্তা মাটি দিয়ে উঁচুকরণ ও উন্নয়ন (৫০০ ফুট)	রাস্তা সলিং	০৭	হাজমপাড়া	এলজিডি/ ইউপি/ এনজিও/ পিআইও	জুন- ডিসেম্বর, ২০২০	যোগাযোগের সুবিধার জন্য	যথাযথ প্রক্রিয়া অনুসরণ করে	২,০০,০০০
১২.	আবুল কালামের বাড়ি হতে দ: দিকে ১৫০০ ফুট মাটির রাস্তার মধ্যে ২টি কালভার্ট সহ মাটি উচু করে ব্রীক সলিং	রাস্তা সলিং	০৭	ছোট হাবির পাড়া অগ্রাধীকার - ২	এলজিডি/ ইউপি/ এনজিও/ পিআইও	জুন- ডিসেম্বর, ২০২০	যোগাযোগের সুবিধার জন্য	যথাযথ প্রক্রিয়া অনুসরণ করে	১২,০০,০০০
১৩.	মৃত: মো: কালু মিয়ার বাড়ি হতে উ: দিকে মাহান মাদ্রাসা পর্যন্ত ব্রীক সলিং (১৭৫০ ফুট)	রাস্তা সলিং	০৭	ছোট হাবির পাড়া অগ্রাধীকার - ৫	এলজিডি/ ইউপি/ এনজিও/ পিআইও	জুন- ডিসেম্বর, ২০২০	যোগাযোগের সুবিধার জন্য	যথাযথ প্রক্রিয়া অনুসরণ করে	১০,০০,০০০
১৪.	আহমদ হোসেনের বাড়ি হতে দক্ষিণে মো: আমিনের বাড়ি পর্যন্ত ব্রীক সলিং (৬০০ ফুট)	রাস্তা সলিং	০৭	হাজমপাড়া	এলজিডি/ ইউপি/ এনজিও/ পিআইও	জুন- ডিসেম্বর, ২০২০	যোগাযোগের সুবিধার জন্য	যথাযথ প্রক্রিয়া অনুসরণ করে	৩,৫০,০০০
১৫.	নুরানী মাদ্রাসা দ: হতে দক্ষিণে মো: আলমের বাড়ি পর্যন্ত ব্রীক সলিং (১৭৫০ ফুট)	রাস্তা সলিং	০৭	ছোট হাবির পাড়া	এলজিডি/ ইউপি/ এনজিও/ পিআইও	জুন- ডিসেম্বর, ২০২০	যোগাযোগের সুবিধার জন্য	যথাযথ প্রক্রিয়া অনুসরণ করে	২০,০০,০০০
১৬.	অলি আহমদেও বাড়ি হতে পূর্ব দিকে মোহাম্মদেও বাড়ি পর্যন্ত ব্রীক	রাস্তা সলিং	০৭	হাজমপাড়া	এলজিডি/ ইউপি/ এনজিও/ পিআইও	জুন- ডিসেম্বর, ২০২০	যোগাযোগের সুবিধার জন্য	যথাযথ প্রক্রিয়া অনুসরণ করে	২,০০,০০০

	সলিং (২৫০ ফুট)								
১৭.	উ: মসজিদ হতে পূর্ব দিকে মো: আয়াজের বাড়ি পর্যন্ত ব্রীক সলিং (৫০০ ফুট)	রাস্তা সলিং	০৭	কচুবনিয়া	এলজিডি/ইউপি/এনজিও/পিআইও	জুন-ডিসেম্বর, ২০২০	যোগাযোগের সুবিধার জন্য	যথাযথ প্রক্রিয়া অনুসরণ করে	৩,০০,০০০
১৮.	নুরুল আমিনের বাড়ির প: দিকে সালামত উল্লাহর বাড়ি পর্যন্ত ব্রীক সলিং (৩০০ ফুট)	রাস্তা সলিং	০৭	হাজমপাড়া	এলজিডি/ইউপি/এনজিও/পিআইও	জুন-ডিসেম্বর, ২০২০	যোগাযোগের সুবিধার জন্য	যথাযথ প্রক্রিয়া অনুসরণ করে	২,০০,০০০
১৯.	মিয়া হোসেনের বাড়ির প: দিকে এমপি বদি স: প্রা: বিদ্যালয় পর্যন্ত ব্রীক সলিং (৬০০ ফুট)	রাস্তা সলিং	০৭	কচুবনিয়া	এলজিডি/ইউপি/এনজিও/পিআইও	জুন-ডিসেম্বর, ২০২০	যোগাযোগের সুবিধার জন্য	যথাযথ প্রক্রিয়া অনুসরণ করে	৩,০০,০০০
২০.	হাকিমের বাড়ি হতে উ: দিকে কালা কোম্পানীর বাড়ি পর্যন্ত ব্রীক সলিং (৬০০ ফুট)	রাস্তা সলিং	০৭	কচুবনিয়া	এলজিডি/ইউপি/এনজিও/পিআইও	জুন-ডিসেম্বর, ২০২০	যোগাযোগের সুবিধার জন্য	যথাযথ প্রক্রিয়া অনুসরণ করে	৩,০০,০০০
২১.	কবরস্থানের গাইডওয়াল ব্রীক সলিং দ্বারা উন্নয়ন (২০০ ফুট)	রাস্তা সলিং	০৭	হাজমপাড়া	এলজিডি/ইউপি/এনজিও/পিআইও	জুন-ডিসেম্বর, ২০২০	যোগাযোগের সুবিধার জন্য	যথাযথ প্রক্রিয়া অনুসরণ করে	৩,৫০,০০০
২২.	কবরস্থানের গাইডওয়াল ও মাটি উচুকরণসহ ব্রীক সলিং দ্বারা উন্নয়ন (৮০০ ফুট)	রাস্তা সলিং	০৭	ছোট হাবির পাড়া অগ্রাধীকার - ৪	এলজিডি/ইউপি/এনজিও/পিআইও	জুন-ডিসেম্বর, ২০২০	যোগাযোগের সুবিধার জন্য	যথাযথ প্রক্রিয়া অনুসরণ করে	১৫,০০,০০০
২৩.	কবরস্থানের গাইডওয়াল ব্রীক সলিং দ্বারা উন্নয়ন (২৫০ ফুট)	রাস্তা সলিং	০৭	কচুবনিয়া	এলজিডি/ইউপি/এনজিও/পিআইও	জুন-ডিসেম্বর, ২০২০	যোগাযোগের সুবিধার জন্য	যথাযথ প্রক্রিয়া অনুসরণ করে	৪,০০,০০০
২৪.	ছোট কবরস্থানের গাইডওয়াল ব্রীক সলিং দ্বারা	রাস্তা সলিং	০৭	ছোট হাবির পাড়া	এলজিডি/ইউপি/এনজিও/পিআইও	জুন-ডিসেম্বর, ২০২০	যোগাযোগের সুবিধার জন্য	যথাযথ প্রক্রিয়া অনুসরণ করে	৮,০০,০০০

	উন্নয়ন (৮০০ ফুট)								
২৫.	কৃষকদের জন্য কৃষি বিষয়ে প্রশিক্ষণ ও ট্রাঙ্কটর-২০টি ও পানির পাম্প-২০টি	প্রশিক্ষণ ও উপকরণ	০৭	সকলপাড়া	এলজিডি/ইউপি/এনজিও/পিআইও	জুন-ডিসেম্বর, ২০২০	কৃষি উৎপাদন বৃদ্ধির জন্য	যথাযথ প্রক্রিয়া অনুসরণ করে	৮০,০০,০০০
২৬	দুর্যোগ ও লবন সহনশীল বৃক্ষরোপন (রাস্তার দুপাশে ও বিদ্যালয়ের মাঠে)	বৃক্ষরোপন	০৭	সকলপাড়া	বন বিভাগ/ইউপি/এনজিও/পিআইও	জুন-ডিসেম্বর, ২০২২	পরিবেশের ভারসাম্য রক্ষার জন্য	যথাযথ প্রক্রিয়া অনুসরণ করে	৫,০০,০০০
২৭.	ওয়ার্ড পর্যায়ে জবুরী সাড়াদান দলগঠন ও প্রশিক্ষণ	দলগঠন ও প্রশিক্ষণ	০৭	সকলপাড়া	এলজিডি/ইউপি/এনজিও/পিআইও	জুন-ডিসেম্বর, ২০২০	জনগনের সুবিধার জন্য	যথাযথ প্রক্রিয়া অনুসরণ করে	১,০০,০০০
২৮.	নুরুল আমিনের বাউন্ডারী থেকে দক্ষিণে ইব্রাহিম সিকদারের প্রজেক্ট মাথা পর্যন্ত ড্রেন নির্মাণ (৩০০০ ফুট)	ড্রেন নির্মাণ	০৭	হাজমপাড়া	এলজিডি/ইউপি/এনজিও/পিআইও	জুন-ডিসেম্বর, ২০২০	পানি নিষ্কাশনের জন্য	যথাযথ প্রক্রিয়া অনুসরণ করে	৬০,০০,০০০
২৯.	নুরুল আমিনের বাড়ির প: দিকে মসজিদের জমিতে গাইডওয়াল নির্মাণ (২০০ ফুট)	গাইডওয়াল নির্মাণ	০৭	হাজমপাড়া	এলজিডি/ইউপি/এনজিও/পিআইও	জুন-ডিসেম্বর, ২০২০	রাস্তা রক্ষার জন্যে	যথাযথ প্রক্রিয়া অনুসরণ করে	৮,০০,০০০
৩০	মাদ্রাসায় পড়া ছেলেদের জন্য মাদ্রাসা নির্মাণ	মাদ্রাসা নির্মাণ	০৭	সকলপাড়া	এলজিডি/ইউপি/এনজিও/পিআইও	জানুয়ারী-জুন, ২০২০	জনগনের সুবিধার জন্য	যথাযথ প্রক্রিয়া অনুসরণ করে	২০,০০,০০০
৩১.		গাইডওয়াল নির্মাণ	০৭	ছোট হাবির পাড়া	এলজিডি/ইউপি/এনজিও/পিআইও	জানুয়ারী-জুন, ২০২০	রাস্তা রক্ষার জন্যে	যথাযথ প্রক্রিয়া অনুসরণ করে	৬,০০,০০০
৩২	স্বাস্থ্য সম্মত পায়খানা নির্মাণ- ৩০০ টি	স্বাস্থ্য সম্মত পায়খানা	০৭	সকলপাড়া	এলজিডি/ইউপি/এনজিও/পিআইও	জানুয়ারী-জুন, ২০২০	পয়ঃনিষ্কাশনের জন্য	যথাযথ প্রক্রিয়া অনুসরণ করে	৬০,০০,০০০
৩৩	উঠান বৈঠকের মাধ্যমে পারিবারিক	সচেতনতা বৃদ্ধি	০৭	সকলপাড়া	এলজিডি/	জানুয়ারী-জুন, ২০২০	জনগনের সুবিধার জন্য	যথাযথ প্রক্রিয়া	১,০০,০০০

	পর্যায় সচেতনতা বৃদ্ধিকরণ				ইউপি/ এনজিও/ পিআইও			অনুসরণ করে	
--	---------------------------------	--	--	--	--------------------------	--	--	---------------	--

ঝুঁকি হ্রাস কর্ম পরিকল্পনা

ওয়ার্ড নং ৪ চ

ক্রমিক নং	প্রকল্পের নাম	প্রকল্পের ধরন	ওয়ার্ড নং	পাড়ার নাম	কে করবে	কখন করবে	কেন করবে	কিভাবে করবে	আনুমানিক বাজেট
১.	শিলবনিয়া পাড়া আব্দুল আমিনের বাড়ি হতে ডেইলপাড়া রাস্তা পর্যন্ত রাস্তা সলিং (১ মি:)	রাস্তা সলিং	০৮	ডশলবনিয়া অগ্রাধীকার - ৩	ইউপি/ এনজিও	জানুয়ারী- জুন, ২০২০	যোগাযোগের সুবিধার জন্য	যথাযথ প্রক্রিয়া অনুসরণ করে	৭,০০,০০০
২.	লালু ড্রাইভারের বাড়ি হতে শামসু আলমের বাড়ি পর্যন্ত মাটির কাজ ও ব্রীক সলিং (৩৫০ ফুট)	রাস্তা সলিং	০৮	শিলবনিয়া	ইউপি/ এনজিও	জানুয়ারী- ডিসেম্বর, ২০২০	যোগাযোগের সুবিধার জন্য	যথাযথ প্রক্রিয়া অনুসরণ করে	৫,০০,০০০
৩.	উ: নাজির পাড়ায় দিলদার আলমের বাড়ি হতে হাছন মাকিরের বাড়ি পর্যন্ত রাস্তা সলিং (৩৩০০ ফুট)	রাস্তা সলিং	০৮	ইজিরপাড়া অগ্রাধীকার - ১	ইউপি/ এনজিও	জানুয়ারী- জুন, ২০২০	যোগাযোগের সুবিধার জন্য	যথাযথ প্রক্রিয়া অনুসরণ করে	৭,০০,০০০
৪.	নাজির আহামদের বাড়ি হতে মোনােমের বাড়ি পর্যন্ত রাস্তা সলিং (৩৩০০ ফুট)	রাস্তা সলিং	০৮	ইজিরপাড়া অগ্রাধীকার - ২	ইউপি/ এনজিও	জানুয়ারী- জুন, ২০২০	যোগাযোগের সুবিধার জন্য	যথাযথ প্রক্রিয়া অনুসরণ করে	৭,০০,০০০
৫.	মাস্টার জামালের দোকান হতে	রাস্তা সলিং	০৮	নাজিরপাড়া	ইউপি/ এনজিও	জানুয়ারী- জুন, ২০২০	যোগাযোগের সুবিধার জন্য	যথাযথ প্রক্রিয়া	৫,০০,০০০

	পশ্চিমে বড় মসজিদ পর্যন্ত রাস্তা সলিং (২০০ ফুট)							অনুসরণ করে	
৬.	নাজির পাড়া বড় মসজিদ হতে কালু মিয়ার বাড়ি পর্যন্ত মাটির রাস্তা নির্মাণ (৮০০ ফুট)	মাটির রাস্তা	০৮	নাজিরপাড়া	ইউপি/এনজিও	জানুয়ারী-জুন, ২০২০	যোগাযোগের সুবিধার জন্য	যথাযথ প্রক্রিয়া অনুসরণ করে	৬,০০,০০০
৭.	নুর ইসলামের বাড়ি হতে বিজিবি ক্যাম্প পর্যন্ত মাটির রাস্তা নির্মাণ (৬০০ ফুট)	মাটির রাস্তা	০৮	নাজিরপাড়া	ইউপি/এনজিও	জানুয়ারী-জুন, ২০২০	যোগাযোগের সুবিধার জন্য	যথাযথ প্রক্রিয়া অনুসরণ করে	৬,০০,০০০
৮.	মৌলভীপাড়া নুর হোসেনের বাড়ি হতে আব্দু রাইমের বাড়ি পর্যন্ত মাটির রাস্তা নির্মাণ (১৫০ ফুট)	মাটির রাস্তা	০৮	মৌলভীপাড়া	ইউপি/এনজিও	জানুয়ারী-জুন, ২০২০	যোগাযোগের সুবিধার জন্য	যথাযথ প্রক্রিয়া অনুসরণ করে	২,০০,০০০
৯.	মৌলভীপাড়া হাবিবুর রহমানের বাড়ি হতে ধুপছড়া পর্যন্ত মাটির রাস্তা নির্মাণ (২ কি.মি.)	মাটির রাস্তা	০৮	মৌলভীপাড়া অগ্রাধীকার - ৪	ইউপি/এনজিও	জানুয়ারী-জুন, ২০২০	যোগাযোগের সুবিধার জন্য	যথাযথ প্রক্রিয়া অনুসরণ করে	১৫,০০,০০০
১০.	মৌলভীপাড়া রসিদ আহমদের বাড়ি হতে বশির আহমদের বাড়ি পর্যন্ত মাটির রাস্তা নির্মাণ (১৫০ ফুট)	মাটির রাস্তা	০৮	মৌলভীপাড়া	ইউপি/এনজিও	জানুয়ারী-জুন, ২০২০	যোগাযোগের সুবিধার জন্য	যথাযথ প্রক্রিয়া অনুসরণ করে	২,০০,০০০
১১.	বড় হাবির পাড়া আবদুল আমিমের বাড়ি হতে ছোব হাবির পাড়া পর্যন্ত মাটির	মাটির রাস্তা	০৮	বড় হাবির পাড়া	ইউপি/এনজিও	জানুয়ারী-জুন, ২০২০	যোগাযোগের সুবিধার জন্য	যথাযথ প্রক্রিয়া অনুসরণ করে	১২,০০,০০০

	রাস্তা নির্মাণ (২ কি.মি.)								
১২.	বড় হাবির পাড়া আমির আলীর বাড়ি হতে স্কুলের মাঠ পর্যন্ত মাটির রাস্তা নির্মাণ (২০০ ফুট)	মাটির রাস্তা	০৮	বড় হাবির পাড়া	ইউপি/ এনজিও	জানুয়ারী- জুন, ২০২০	যোগাযোগের সুবিধার জন্য	যথাযথ প্রক্রিয়া অনুসরণ করে	২,০০,০০০
১৩	বড় হাবির পাড়া সৈয়দ হোসেন মেম্বারের বাড়ি হতে হোসেন আহামদের বাড়ি পর্যন্ত মাটির রাস্তা নির্মাণ (৩০০ ফুট)	মাটির রাস্তা	০৮	বড় হাবির পাড়া	ইউপি/ এনজিও	জানুয়ারী- জুন, ২০২০	যোগাযোগের সুবিধার জন্য	যথাযথ প্রক্রিয়া অনুসরণ করে	৩০,০০,০০০
১৪.	নাজির পাড়া বালিকা মাদ্রাসা হতে নুরুল ইসলামের বাড়ি পর্যন্ত মাটির রাস্তা নির্মাণ (৩০০ ফুট)	মাটির রাস্তা	০৮	নাজিরপাড়া	ইউপি/ এনজিও	জানুয়ারী- জুন, ২০২০	যোগাযোগের সুবিধার জন্য	যথাযথ প্রক্রিয়া অনুসরণ করে	৩,০০,০০০
১৫.	নাজির পাড়া বড় মসজিদ হতে আবদু মজিদুর দোকান পর্যন্ত মাটির রাস্তা নির্মাণ (২০০ ফুট)	মাটির রাস্তা	০৮	নাজিরপাড়া	ইউপি/ এনজিও	জানুয়ারী- জুন, ২০২০	যোগাযোগের সুবিধার জন্য	যথাযথ প্রক্রিয়া অনুসরণ করে	২০,০০,০০০
১৬	হাংকার পাড়া রনিকের বাড়ি হতে মারুফের বাড়ি পর্যন্ত ব্রীক সলিং নির্মাণ (২০০ ফুট)	রাস্তা সলিং	০৮	হাংকার পাড়া	ইউপি/ এনজিও	জানুয়ারী- জুন, ২০২০	যোগাযোগের সুবিধার জন্য	যথাযথ প্রক্রিয়া অনুসরণ করে	২,০০,০০০
১৭.	হাংকার পাড়া ইয়াসিনের বাড়ি হতে নুরের বাড়ি পর্যন্ত ব্রীক	রাস্তা সলিং	০৮	হাংকার পাড়া	ইউপি/ এনজিও	জানুয়ারী- জুন, ২০২০	যোগাযোগের সুবিধার জন্য	যথাযথ প্রক্রিয়া অনুসরণ করে	২,০০,০০০

	সলিং নির্মাণ (২০০ ফুট)								
১৮	হাংকার পাড়া আবদুল্লাহ বাড়ি হতে নুর আলমের বাড়ি পর্যন্ত ব্রীক সলিং নির্মাণ (১৫০ ফুট)	রাস্তা সলিং	০৮	হাংকার পাড়া	ইউপি/ এনজিও	জানুয়ারী- জুন, ২০২০	যোগাযোগের সুবিধার জন্য	যথাযথ প্রক্রিয়া অনুসরণ করে	১,৫০,০০০
১৯	হাংকার পাড়া মামদুর বাড়ি হতে আলী আকবরের বাড়ি পর্যন্ত ব্রীক সলিং নির্মাণ (১৫০ ফুট)	রাস্তা সলিং	০৮	হাংকার পাড়া	ইউপি/ এনজিও	জানুয়ারী- জুন, ২০২০	যোগাযোগের সুবিধার জন্য	যথাযথ প্রক্রিয়া অনুসরণ করে	১,৫০,০০০
২০	শিলবনিয়া পাড়া আবদুল আমিনের বাড়ির দূর্গা মন্দির পর্যন্ত কালভার্ট নির্মাণ (১৫ ফুট)	কালভার্ট নির্মাণ	০৮	শিলবনিয়া পাড়া	ইউপি/ এনজিও	জানুয়ারী- জুন, ২০২০	যোগাযোগের সুবিধার জন্য	যথাযথ প্রক্রিয়া অনুসরণ করে	৩,০০,০০০
২১	বড় হাবিরপাড়া কবরস্থানে গাইডওয়াল নির্মাণ (৫০০ ফুট)	গাইডওয়াল	০৮	বড় হাবির পাড়া	ইউপি/ এনজিও	জানুয়ারী- জুন, ২০২০	রাস্তা রক্ষার জন্য	যথাযথ প্রক্রিয়া অনুসরণ করে	৮,০০,০০০
২২	আব্দুল আমিনের বাড়ি থেকে কুছুবনিয়া পাড়া পর্যন্ত ব্রীজ ও গাইডওয়াল নির্মাণ (২০০ ফুট)	গাইডওয়াল	০৮	বড় হাবির পাড়া	ইউপি/ এনজিও	জানুয়ারী- ডিসেম্বর, ২০২০	রাস্তা রক্ষার জন্য	যথাযথ প্রক্রিয়া অনুসরণ করে	২৩,০০,০০০
২৩	আব্দুল আমিনের বাড়ি থেকে কুছুবনিয়া পাড়া পর্যন্ত যে রাস্তা তার মাকখানে কালভার্ট নির্মাণ	কালভার্ট নির্মাণ	০৮	বড় হাবির পাড়া	ইউপি/ এনজিও	জানুয়ারী- ডিসেম্বর, ২০২০	যোগাযোগের সুবিধার জন্য	যথাযথ প্রক্রিয়া অনুসরণ করে	৩,০০,০০০

২৪	মৌলভীপাড়া হাবিবুর রহমানের বাড়ি থেকে ধুছড়া পর্যন্ত দু:পাশে গাইডওয়ালের মাঝখানে কালভার্ট নির্মাণ	কালভার্ট নির্মাণ	০৮	মৌলভীপাড়া	ইউপি/এনজিও	জানুয়ারী-ডিসেম্বর, ২০২০	যোগাযোগের সুবিধার জন্য	যথাযথ প্রক্রিয়া অনুসরণ করে	৫,০০,০০০
২৫	মৌলভীপাড়া টিউবয়েল প্রয়োজন	টিউবয়েল	০৮	মৌলভীপাড়া	ইউপি/এনজিও	জানুয়ারী-ডিসেম্বর, ২০২০	নিরাপদ পানির জন্য	যথাযথ প্রক্রিয়া অনুসরণ করে	৫০,০০০
২৬	নাজিরপাড়া নাজির আহমদের দোকান থেকে হাসান ফকিরের বাড়ি পর্যন্ত ড্রেন নির্মাণ	ড্রেন নির্মাণ	০৮	নাজিরপাড়া	ইউপি/এনজিও	জানুয়ারী-জুন, ২০২০	পানি নিষ্কাশনের জন্য	যথাযথ প্রক্রিয়া অনুসরণ করে	৮,০০,০০০
২৭	নাজিরপাড়া বড় মসজিদ থেকে কালু মিয়ার বাড়ি পর্যন্ত গাইডওয়াল (৩০০ ফুট)	গাইডওয়াল	০৮	নাজিরপাড়া	ইউপি/এনজিও	জানুয়ারী-জুন, ২০২০	যোগাযোগের সুবিধার জন্য	যথাযথ প্রক্রিয়া অনুসরণ করে	৫,০০,০০০
২৮	মমতাজ মিয়ার বাড়ির পাশে কালভার্ট নির্মাণ		০৮	নাজিরপাড়া	ইউপি/এনজিও	জানুয়ারী-জুন, ২০২০	যোগাযোগের সুবিধার জন্য	যথাযথ প্রক্রিয়া অনুসরণ করে	৩,০০,০০০
২৯	নাজিরপাড়া নলকূপ স্থাপন-৫০টি	নলকূপ	০৮	নাজিরপাড়া	ইউপি/এনজিও	জানুয়ারী-ডিসেম্বর, ২০২০	নিরাপদ পানির জন্য	যথাযথ প্রক্রিয়া অনুসরণ করে	২,৫০,০০০
৩০	হোসেন আহমদের বাড়ি থেকে মৌলভীপাড়ার ব্রীজ পর্যন্ত ড্রেন নির্মাণ (২৫০ ফুট)	কালভার্ট নির্মাণ	০৮	মৌলভীপাড়া	ইউপি/এনজিও	জানুয়ারী-ডিসেম্বর, ২০২০	পানি নিষ্কাশনের জন্য	যথাযথ প্রক্রিয়া অনুসরণ করে	৬,০০,০০০
৩১	শিলবনিয়া-৫টি, কাংখার ডেইল-৩টি গভীর নলকূপ স্থাপন	গভীর নলকূপ	০৮	শিলবনিয়া	ইউপি/এনজিও	জানুয়ারী-ডিসেম্বর, ২০২০	নিরাপদ পানির জন্য	যথাযথ প্রক্রিয়া অনুসরণ করে	১৬,০০,০০০

৩২	দূর্যোগ ও লবন সহনশীল বৃক্ষরোপন (নদী ও রাস্তার দুপাশে, বিদ্যালয়ের মাঠে)	বৃক্ষরোপন	০৮	সকলপাড়া	ইউপি/এনজিও	জানুয়ারী-ডিসেম্বর, ২০২০	পরিবেশের ভারসাম্য রক্ষার জন্য	যথাযথ প্রক্রিয়া অনুসরণ করে	৫,০০,০০০
৩৩	জেলেদের জন্য দূর্যোগ সংকেত সম্পর্কে প্রশিক্ষণ ও উপকরণ প্রদান- ৪০ জন	প্রশিক্ষণ ও উপকরণ	০৮	গকলপাড়া অগ্রাধীকার - ৫	ইউপি/এনজিও	জানুয়ারী-জুন, ২০২০	জনগনের সুবিধার্থে	যথাযথ প্রক্রিয়া অনুসরণ করে	২,০০,০০০
৩৪	কৃষকদের জন্য কৃষি সম্পর্কে প্রশিক্ষণ, ট্রাক্টর ও পানির পাম্প প্রদান- ৫০টি	ট্রাক্টর ও পানির পাম্প	০৮	সকলপাড়া	ইউপি/এনজিও	জানুয়ারী-জুন, ২০২০	জনগনের সুবিধার্থে	যথাযথ প্রক্রিয়া অনুসরণ করে	৩০,০০,০০০
৩৫	নাজিরপাড়ায় সাইক্লোন সেল্টার নির্মাণ	সাইক্লোন সেল্টার	০৮	নাজিরপাড়া	ইউপি/এনজিও	জানুয়ারী-জুন, ২০২০	জনগনের সুবিধার্থে	যথাযথ প্রক্রিয়া অনুসরণ করে	১,৫০,০০,০০০
৩৬	স্বাস্থ্য সম্মত টয়লেট স্থাপন- ২০০০টি	স্বাস্থ্য সম্মত টয়লেট	০৮	সকলপাড়া	ইউপি/এনজিও	জানুয়ারী-ডিসেম্বর, ২০২০	পয়ঃনিষ্কাশনের জন্য	যথাযথ প্রক্রিয়া অনুসরণ করে	৩০,০০,০০০
৩৭	ওয়ার্ড পর্যায়ে জরুরী সাড়াদান সমস্বয় দলগঠন ও প্রশিক্ষণ প্রদান	দলগঠন ও প্রশিক্ষণ	০৮	সকলপাড়া	ইউপি/এনজিও	জানুয়ারী-ডিসেম্বর, ২০২০	জনগনের সুবিধার্থে	যথাযথ প্রক্রিয়া অনুসরণ করে	২,০০,০০০
৩৮	ওয়ার্ড দূর্যোগ ব্যবস্থাপনা কমিটির প্রশিক্ষণ ও উপকরণ প্রদান	প্রশিক্ষণ ও উপকরণ	০৮	সকলপাড়া	ইউপি/এনজিও	জানুয়ারী-ডিসেম্বর, ২০২০	জনগনের সুবিধার্থে	যথাযথ প্রক্রিয়া অনুসরণ করে	১,০০,০০০
৩৯	মৌলভীপাড়া টিউবয়েল প্রয়োজন	টিউবয়েল	০৮	মৌলভীপাড়া	ইউপি/এনজিও	জানুয়ারী-ডিসেম্বর, ২০২০	নিরাপদ পানির জন্য	যথাযথ প্রক্রিয়া অনুসরণ করে	৫০,০০০

৪০			০৮		ইউপি/ এনজিও	জানুয়ারী- জুন, ২০২০		যথাযথ প্রক্রিয়া অনুসরণ করে	,০০,০০০
----	--	--	----	--	----------------	----------------------------	--	--------------------------------------	---------

ঝুঁকি হ্রাস কর্ম পরিকল্পনা

ওয়ার্ড নং : ৯

ক্রমিক নং	প্রকল্পের নাম	প্রকল্পের ধরন	ওয়ার্ড নং	পাড়ার নাম	কে করবে	কখন করবে	কেন করবে	কিভাবে করবে	আনুমানিক বাজেট
১.	কেরনতলী মসজিদ থেকে নুরুল ইসলামের বাড়ি পর্যন্ত মাটির রাস্তা উচুকরণ (৩০০ ফুট)	মাটির রাস্তা	০৯	কেরনতলী	ইউপি/ এনজিও	জানুয়ারী- জুন, ২০২০	যোগাযোগের সুবিধার জন্য	যথাযথ প্রক্রিয়া অনুসরণ করে	২,০০,০০০
২.	কেরনতলী আব্দুল নবীর বাড়ি হতে আজীজুর রহমানের পুকুর পর্যন্ত মাটির রাস্তা উচুকরণ (৪০০ ফুট)	মাটির রাস্তা	০৯	কেরনতলী	ইউপি/ এনজিও	জানুয়ারী- ডিসেম্বর, ২০২০	যোগাযোগের সুবিধার জন্য	যথাযথ প্রক্রিয়া অনুসরণ করে	২,৭০,০০০
৩.	কাহাত হোসেনের দোকান হতে ছুফুরা খাতুনের বাড়ি পর্যন্ত মাটির রাস্তা উচুকরণ (২৫০ ফুট)	মাটির রাস্তা	০৯	কেরনতলী	ইউপি/ এনজিও	জানুয়ারী- জুন, ২০২০	যোগাযোগের সুবিধার জন্য	যথাযথ প্রক্রিয়া অনুসরণ করে	১,৫০,০০০
৪.	সলিমের বাড়ি হতে আবু তাহের মাঝির বাড়ি পর্যন্ত মাটির রাস্তা উচুকরণ (১৫০ ফুট)	মাটির রাস্তা	০৯	কেরনতলী	ইউপি/ এনজিও	জানুয়ারী- জুন, ২০২০	যোগাযোগের সুবিধার জন্য	যথাযথ প্রক্রিয়া অনুসরণ করে	১,২০,০০০
৫.	বড়ইতলী সবিরের বাড়ি হতে হাসানের বাড়ি পর্যন্ত মাটির রাস্তা	মাটির রাস্তা	০৯	কেরনতলী	ইউপি/ এনজিও	জানুয়ারী- জুন, ২০২০	যোগাযোগের সুবিধার জন্য	যথাযথ প্রক্রিয়া অনুসরণ করে	২,৭০,০০০

	উচু করণ (৪০০ ফুট)								
৬.	বড়ইতলী আব্দু সালামের বাড়ি হতে জাগীরের বাড়ি পর্যন্ত মাটির রাস্তা (২০০ ফুট)	মাটির রাস্তা	০৯	বড়ইতলী	ইউপি/এনজিও	জানুয়ারী-জুন, ২০২০	যোগাযোগের সুবিধার জন্য	যথাযথ প্রক্রিয়া অনুসরণ করে	১,৫০,০০০
৭.	বড়ইতলী দক্ষিণের মসজিদ বায়তুল মামুর হতে আসমার বাড়ি পর্যন্ত মাটির রাস্তা (৭০০ ফুট)	মাটির রাস্তা	০৯	উড়ইতলী অগ্রাধীকার - ১	ইউপি/এনজিও	জানুয়ারী-জুন, ২০২০	যোগাযোগের সুবিধার জন্য	যথাযথ প্রক্রিয়া অনুসরণ করে	৪,২০,০০০
৮.	কেরনতলী বেসরকারী প্রা: বিদ্যালয়ের মাঠ ভরাট (দৈর্ঘ্য-১৫০ ফুট, প্রস্থ-৫০ ফুট)	মাঠ ভরাট	০৯	কেরনতলী	ইউপি/এনজিও	জানুয়ারী-জুন, ২০২০	যোগাযোগের সুবিধার জন্য	যথাযথ প্রক্রিয়া অনুসরণ করে	১,৫০,০০০
৯.	কেরনতলী বেসরকারী প্রা: বিদ্যালয়ের প: পাশের গাইডওয়াল সহ ড্রেন নির্মাণ (২০০ ফুট)	ড্রেন নির্মাণ	০৯	কেরনতলী	ইউপি/এনজিও	জানুয়ারী-জুন, ২০২০	যোগাযোগের সুবিধার জন্য	যথাযথ প্রক্রিয়া অনুসরণ করে	৫,০০,০০০
১০.	কেরনতলী বেসরকারী প্রা: বিদ্যালয়ের শিক্ষার্থী ও শিক্ষকের টয়লেট-২টি, সৌচাগার-১টি ও ডাস্টবিন-১টি তৈরী	টয়লেট, সৌচাগার ও ডাস্টবিন	০৯	কেরনতলী	ইউপি/এনজিও	জানুয়ারী-জুন, ২০২০	শিক্ষার্থী ও শিক্ষকের সুবিধার জন্য	যথাযথ প্রক্রিয়া অনুসরণ করে	৫,০০,০০০
১১.	কেরনতলী কবরস্থানের গাইডওয়াল নির্মাণ (১০০০ ফুট)	গাইডওয়াল নির্মাণ	০৯	কেরনতলী অগ্রাধীকার - ৩	ইউপি/এনজিও	জানুয়ারী-জুন, ২০২০	কবরস্থানের পবিত্রতা রক্ষার জন্য	যথাযথ প্রক্রিয়া অনুসরণ করে	১০,০০,০০০
১২.	কেরনতলী কবরস্থান হতে আবু তাহের মাঝির বাড়ি পর্যন্ত ড্রেন		০৯	কেরনতলী	ইউপি/এনজিও	জানুয়ারী-জুন, ২০২০	জলাবদ্ধতা নিরসনের জন্য	যথাযথ প্রক্রিয়া অনুসরণ করে	৩,৫০,০০০

	নির্মাণ (৩৫০ ফুট)								
১৩.	কেরনতলী স্থানীয় জনগনের ব্যবহৃত পাহাড়ের বার্গার পানি সংরক্ষনের জন্য গাইডওয়ালসহ পানির ড্রাম নির্মাণ	পানির ড্রাম নির্মাণ	০৯	কেরনতলী	ইউপি/এনজিও	জানুয়ারী-জুন, ২০২০	জনগনের সুবিধার জন্য	যথাযথ প্রক্রিয়া অনুসরণ করে	,৮০০,০০০
১৪.	জেলেদের জন্য দূর্যোগ মোকাবেলায় প্রশিক্ষণ ও উপকরণ প্রদান- ৯০জন	প্রশিক্ষণ ও উপকরণ	০৯	কেরনতলী ও বড়ইতলী	ইউপি/এনজিও	জানুয়ারী-জুন, ২০২০	সচেতনতা ও নিরাপত্তা	যথাযথ প্রক্রিয়া অনুসরণ করে	৩,০০,০০০
১৫.	দূর্যোগ ও লবন সহনশীল বৃক্ষরোপন (রাশ্তা, নদী ও পাহাড়ের দুপাশে)	বৃক্ষরোপন	০৯	কেরনতলী ও বড়ইতলী অগ্রাধীকার - ২	ইউপি/এনজিও	জানুয়ারী-জুন, ২০২০	পরিবেশের ভারসাম্য রক্ষার্থে	যথাযথ প্রক্রিয়া অনুসরণ করে	৩,০০,০০০
১৬.	হত দরিদ্রদের জন্য জীবিকায়নের ব্যবস্থা প্রশিক্ষণ ও আর্থিক সহায়তা- ২০০ পরিবার	প্রশিক্ষণ ও আর্থিক সহায়তা	০৯	সকল পাড়া	ইউপি/এনজিও	জানুয়ারী-জুন, ২০২০	জীবনযাত্রার মান উন্নয়নের জন্য	যথাযথ প্রক্রিয়া অনুসরণ করে	৪০,০০,০০০
১৭.	কেরনতলীতে আশ্রয়কেন্দ্র স্থাপন	আশ্রয়কেন্দ্র	০৯	কেরনতলী অগ্রাধীকার - ৪	ইউপি/এনজিও	জানুয়ারী-জুন, ২০২০	দূর্যোগকালীন সময়ে আশ্রয়ের জন্য	যথাযথ প্রক্রিয়া অনুসরণ করে	১,৫০,০০,০০০
১৮.	দূর্যোগ ব্যবস্থাপনা কমিটির সদস্যদের প্রশিক্ষণ ও উপকরণ প্রদান	প্রশিক্ষণ ও উপকরণ	০৯	সকল পাড়া অগ্রাধীকার - ৫	ইউপি/এনজিও	জানুয়ারী-জুন, ২০২০	সচেতনতা ও নিরাপত্তা	যথাযথ প্রক্রিয়া অনুসরণ করে	২,০০,০০০
১৯.	ওয়ার্ড পর্যায়ে জরুরি সাড়াদান সমন্বয় দলগঠন ও প্রশিক্ষণ	দলগঠন ও প্রশিক্ষণ	০৯	সকল পাড়া	ইউপি/এনজিও	জানুয়ারী-জুন, ২০২০	সচেতনতা ও নিরাপত্তা	যথাযথ প্রক্রিয়া অনুসরণ করে	২,০০,০০০

২০.	ওয়ার্ড পর্যায়ে ঘূর্ণিঝড় প্রস্তুতি কেন্দ্র স্থাপন	কেন্দ্র স্থাপন	০৯	সকল পাড়া	ইউপি/এনজিও	জানুয়ারী-জুন, ২০২০	সচেতনতা বৃদ্ধি	যথাযথ প্রক্রিয়া অনুসরণ করে	৩,০০,০০০
২১.	হতদরিদ্রদের বসতভিটা সংস্কার- ১৫০ পরিবার		০৯	সকল পাড়া	ইউপি/এনজিও	জানুয়ারী-জুন, ২০২০	নিরাপত্তা	যথাযথ প্রক্রিয়া অনুসরণ করে	,৪৫০০,০০০
২২.	কেরননতলী মেইন রোড হতে আব্দুল নবীর বাড়ি পর্যন্ত রাস্তা ভাঙ্গন রক্ষার্থে গাইডওয়াল নির্মাণ (৩০০ ফুট)	প্রশিক্ষণ	০৯	কেরননতলী	ইউপি/এনজিও	জানুয়ারী-জুন, ২০২০	রাস্তা ভাঙ্গন রক্ষার্থে	যথাযথ প্রক্রিয়া অনুসরণ করে	৪,০০,০০০
২৩	উঠান বৈঠকের মাধ্যমে পারিবারিক পর্যায়ে দুর্যোগ সংকেত সম্পর্কে প্রশিক্ষণ প্রদান		০৯	সকল পাড়া	ইউপি/এনজিও	জানুয়ারী-জুন, ২০২০	সচেতনতা বৃদ্ধি	যথাযথ প্রক্রিয়া অনুসরণ করে	২,০০,০০০

অধ্যায় - ৪ : সিআরএ হালনাগাদকরনের সমস্যা ও সুপারিশসমূহ

৪.১. ওয়ার্ড পর্যায়ে সিআরএ হালনাগাদকরনের সময় প্রতিবন্ধকতাসমূহ :

সিআরএ একটি অংশগ্রহন মূলক প্রক্রিয়া যার মাধ্যমে কমিউনিটি ভিত্তিক দুর্যোগ ঝুঁকি হ্রাসকরণ কর্মসূচীগুলো নির্বাচন করা হয়। ওয়ার্ড পর্যায়ে সিআরএ হালনাগাদকরনের সময় গুরুত্বপূর্ণ প্রতিবন্ধকতা সমূহ নিম্নে তুলে ধরা হলো -

- সিআরএ কার্যক্রমে তুলনামূলকভাবে নারীর অংশগ্রহণ কম ছিল
- সিআরএ সম্পাদন করার জন্য নির্ধারিত সময় কম ছিল
- এক কমিউনিটি থেকে অন্য কমিউনিটিতে যোগাযোগ ব্যবস্থা সহজ ছিল না
- কিছু কিছু ক্ষেত্রে কমিউনিটির জনগোষ্ঠী তাদের নিজেদের প্রয়োজনগুলো অনুধাবন করতে না পারা
- ওয়ার্ড সদস্য ও অন্যান্য অংশগ্রহণকারীদের একই বিষয়ে একাধিকবার তথ্য প্রদান করায় পুনঃ রায় তথ্য প্রদানে কম উৎসাহিত বোধ করা।

৪.২. সিআরএ এর মাধ্যমে প্রাপ্ত তথ্যের সম্ভাব্য ব্যবহার :

- কমিউনিটিকে তাদের বিপদাপন্নতা ও সক্ষমতা সম্পর্কে সংবেদনশীল করা
- UDMC এটিকে একটি কর্মনির্দেশনা হিসাবে ব্যবহার করতে পারবে
- আরআরএপি ইউনিয়ন বাৎসরিক কর্মপরিকল্পনায় অন্তর্ভুক্ত করা
- আরআরএপি উপজেলা বাৎসরিক কর্মপরিকল্পনায় অন্তর্ভুক্ত করা
- দুর্যোগ ও অন্যান্য ঝুঁকি হ্রাসকরণে ওভার ল্যাপিং কমিয়ে আনা।

অধ্যায় - ৫ : উপসংহার

৫.১. উপসংহারঃ

এই সিআরএ হালনাগাদকরণের পরিকল্পনা মূলত স্থানীয় জনগোষ্ঠীকে দুর্যোগের পূর্ব প্রস্তুতিতে দক্ষ করে তোলা, স্থানীয় সমস্যাগুলি চিহ্নিত করে সমাধানের মাধ্যমে দুর্যোগের ঝুঁকি কমানো, দুর্যোগ মোকাবেলায় দক্ষ করা, এবং দুর্যোগ পরবর্তী সময়ে ক্ষয়-ক্ষতি কাটিয়ে উঠে দ্রুততম সময়ে পূর্বের অবস্থায় ফিরিয়ে আনার উপর গুরুত্ব আরোপ করে। এই পরিকল্পনার সঠিক বাস্তবায়ন এই এলাকার জনগোষ্ঠীর দুর্যোগ ও অন্যান্য ঝুঁকিহ্রাস করে জীবন মানের পরিবর্তনে অত্যন্ত গুরুত্বপূর্ণ ভূমিকা রাখবে।

সংযুক্তিসমূহ :

৬. সিআরএ হালনাগাদকরনের সময়সূচি

নভেম্বর ২৬, ২০১৯ ইউনিয়ন পর্যায়ে। ডিসেম্বর ০৯ তারিখ হতে ১২ ডিসেম্বর পর্যন্ত মাঠ পর্যায়ে তথ্য সংগ্রহ এবং ১৯ ডিসেম্বর হতে ২২ ডিসেম্বর পর্যন্ত রিপোর্ট লিখা ও প্রয়োজনীয় সংযোজন-বিয়োজন শেষে সিআরএ টি প্রস্তুত করা হয়েছে।

৭. সিআরএ হালনাগাদকরণে সহায়তাকারী দল

ক্রমিক নং	নাম	সিআরএ তে দায়িত্ব	পদবী	মন্তব্য
১	কামরুল হাসান	টিম লিডার	প্রকল্প কর্মকর্তা - প্রশিক্ষণ	
২	নুরুল আবছার	সহায়ক	স্বেচ্ছাসেবক	
৩	বুলবুল সারোয়ার	সহায়ক	স্বেচ্ছাসেবক	

৮. অংশগ্রহনকারীদের তালিকা

সিআরএ এবং আরআরএপি হালনাগাদকরণে ওয়ার্ড পর্যায়ে মোট পাঁচ (০৪) টি ফোকাস গ্রুপ ডিসকাশন (এফজিডি) করা হয়েছে। উক্ত এফজিডিগুলোতে মোট অংশগ্রহনকারীদের সংখ্যা হলো ৫৮ জন।


এফজিডি - ১ : ১, ২ ও ৩ নং ওয়ার্ড । মোট অংশগ্রহনকারী ২০ জন

এফজিডি - ২ : ৪, ৫ ও ৬ নং ওয়ার্ড । মোট অংশগ্রহনকারী ১৭ জন

এফজিডি - ৩ : ৭, ৮ নং ওয়ার্ড । মোট অংশগ্রহনকারী ১৫ জন

এফজিডি - ৩ : ৯ নং ওয়ার্ড । মোট অংশগ্রহনকারী ৬ জন

৯. ইউনিয়ন দুর্যোগ ব্যবস্থাপনা কমিটির তালিকা (পৃষ্ঠা - ১)



গণপ্রজাতন্ত্রী বাংলাদেশ সরকার
৩নং টেকনাফ সদর ইউনিয়ন পরিষদ
ডাকঘর : টেকনাফ, উপজেলাঃ টেকনাফ
জেলা : কক্সবাজার।
E-mail: tek.sadar.up@gmail.com

আবু ছেয়দ
চেয়ারম্যান (প্যানেল-২)
৩নং টেকনাফ সদর ইউনিয়ন পরিষদ
Abu Sayad
Chairman (Panel-2)
No. 3 Teknaf Sadar Union Parishad
Cell: 01826-654617

তারিখঃ

ইউনিয়ন দুর্যোগ ব্যবস্থাপনা কমিটি (UDMC)

নাম	স্থানীয় পদবী	কমিটিতে পদবী	মোবাইল নং
১ জনাব শাহজাহান মিয়া	ইউপি চেয়ারম্যান	সভাপতি	০১৮৭৬৮২৫০৫৫
২ জনাব ওমর হাকিম	ইউপি সদস্য	সদস্য	০১৮২১১১১৪৭০
৩ জনাব আব্দুল্লাহ	এ	সদস্য	০১৭০৯২৬৮০০৮
৪ জনাব শাহ আলম	এ	সদস্য	০১৮১৩৩৮৭০১০
৫ জনাব আজিম উল্লাহ	এ	সদস্য	০১৮৭৫৮০৯০৮০
৬ জনাব আবদুল হামিদ	এ	সদস্য	০১৮৭৪৮৭৪০৪০
৭ জনাব আবু সৈয়দ	এ	সদস্য	০১৮২৬৬৫৪৬১৭
৮ জনাব মাওঃ সৈয়দুল ইসলাম	এ	সদস্য	০১৮১৬১২৯৮৮২
৯ জনাব এনামুল হক	এ	সদস্য	০১৮৫৮৬৭৭৬৭৭
১০ জনাব নজির আহমদ	এ	সদস্য	০১৮৩২৩০৩৪৯৪
১১ জনাব রানু আক্তার	এ	সদস্য	০১৮১৭৬৪৬৬৭৪
১২ জনাব খালেদা বেগম	এ	সদস্য	০১৮১৮১৯৬৪০৩
১৩ জনাব লায়লা বেগম	এ	সদস্য	০১৮২৯৭৭৬৯২১
১৪ জনাব আবদুল করিম	ইউনিয়ন ভূমি কর্মকর্তা	সদস্য	০১৮১৮১৪১৮৬৮
১৫ জনাব শফিউল আলম	উপ-সহকারী কৃষি কর্মকর্তা	সদস্য	০১৮১৮৭৭৪২৮৬
১৬ জনাব নুরুল কবির	মাঠকর্মী, বাংলাদেশ পল্লীউন্নয়ন বোর্ড	সদস্য	০১৮১৫৫৫৮৯৮১
১৭ বাবু প্রণব কুমার ধর	সহকারী স্বাস্থ্য পরিদর্শক	সদস্য	০১৮৩৭২৮২২৩৮
১৮ জনাব মোঃ ইসমাইল	শিক্ষক প্রতিনিধি	সদস্য	০১৮১৭৭০৩৩৭৮
১৯ জনাব গিয়াস উদ্দিন	সমাজকর্মী	সদস্য	০১৮১৬০৬০৪১১
২০ জনাব হাসিনা মমতাজ	মহিলা প্রতিনিধি	সদস্য	০১৮১৪১৭৯২৯৩
২১ জনাব বদিউল আলম	প্রতিনিধি, ঘূর্ণিঝড় প্রস্তুতি কর্মসূচী	সদস্য	০১৮১৯০৫৮৭৭০
২২ জনাব লাল মোহাম্মদ	প্রতিনিধি, রেড ক্রিসেন্ট সোসাইটি	সদস্য	০১৮২৭৭১৩৫৪৫
২৩ জনাব আব্দুল মান্নান	এনজিও প্রতিনিধি	সদস্য	০১৮১৪১৫২৯৭৩
২৪ জনাব জাফর আলম	প্রতিবন্ধী সংগঠনের প্রতিনিধি	সদস্য	০১৮৩৪২৫৫৫৪৭
২৫ জনাব মনির আহমদ	কৃষিজীবী ও মৎস্যজীবী সম্প্রদায়ের প্রতিনিধি	সদস্য	০১৮৫০৭৯৭৫৩৮
২৬ জনাব হাফেজ মোঃ তাহের	গন্যমান্য ব্যক্তি	সদস্য	০১৮১৮১২৫৫৩৮
২৭ জনাব মোঃ জহির আহমদ	মুক্তিযোদ্ধা প্রতিনিধি	সদস্য	০১৮১১৩৬২৩৩৬
২৮ আশীষ বোষ	সহকারী শিক্ষা কর্মকর্তা	সদস্য	
২৯ বাবু হারাধন	ভেটেরিনারীফিল্ডগ্যাসিস্টেন্ট	সদস্য	০১৮১৯০২১৪৬৮
৩০ জনাব মমতাজ শাহীন	ইমাম	সদস্য	০১৮১৪৩৮৮৫৩০
৩১ জনাব নুরুল হক	ইউনিয়ন আনসার ও ডিভিপি দলনেতা	সদস্য	০১৮৪০৫৭২০১০
৩২ জনাব শফিকুর রহমান	স্বৈচ্ছাসেবক প্রতিনিধি	সদস্য	০১৮১৩৩৮৭০৮৭
৩৩ জনাব মোহাম্মদ সাবের	এ	সদস্য	০১৮৬৬২৯৯২৭৭
৩৪ জনাব মোঃ শফিক	এ	সদস্য	০১৮৫৫১৮৮১৮৮
৩৫ জনাব পিকলু দত্ত	ইউনিয়ন তথ্যসেবা কেন্দ্রের উদ্যোক্তা	সদস্য	০১৮৩৮৬২৯২১৩
৩৬ জনাব শাহ আলম	গ্রাম আদালত সহকারী	সদস্য	০১৮২৩৮২৫০৯৯
৩৭ জনাব এজহার মিয়া	দফাদার, টেকনাফ সদর ইউনিয়ন	সদস্য	০১৮৫২১৫৭২৭০
৩৮ জনাব নুরুল ইসলাম	সমাজ সেবক	সদস্য	০১৮৩১৮১৫৭০০
৩৯ জনাব সরওয়ার কামাল	সচিব	সদস্য-সচিব	০১৮১৪৭৭০৭৭৮

★ এইডস প্রতিরোধে ধর্মীয় অনুশাসন মেনে চলুন ★ গাছ লাগান পরিবেশ বাঁচান ★ আপনার সম্মানকে সূক্ষ্মিত করুন ★ পরিষ্কার পরিচ্ছন্নতা ইমানের অঙ্গ ★
★ তথ্যপ্রযুক্তির সাথে নিজে থেকে সম্পৃক্ত করুন ★ ডিজিটাল বাংলাদেশ বিনির্মাণে ভূমিকা রাখুন ★

৯.২. সিআরএ হালনাগাদকরনে উপজেলা থেকে অনুমতি পত্র

act:onaid

সূত্র : AAB COX P - (189)/2019

নভেম্বর ১৪, ২০১৯ খ্রিঃ

বরাবর,
উপজেলা নির্বাহী অফিসার
টেকনাফ, কক্সবাজার।

বিষয় : ইউনিয়ন পর্যায়ে স্থানীয় জনগোষ্ঠীর ঝুঁকি বিশ্লেষণ হালনাগাদকরণ এর অনুমোদন প্রসংগে।

মহোদয়,

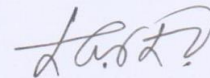
একশনএইড বাংলাদেশ'র পক্ষ থেকে সালাম ও শুভেচ্ছা।

আপনি অবগত রয়েছেন যে একশনএইড বাংলাদেশ দাতা সংস্থা জাতিসংঘ উন্নয়ন কর্মসূচী (ইউএনডিপি) এর সহযোগিতায় কক্সবাজার জেলার উখিয়া ও টেকনাফ উপজেলার ৭টি ইউনিয়নে দুর্ভোগ ব্যবস্থাপনা কমিটির দক্ষতা ও সক্ষমতা বৃদ্ধিকরণের লক্ষ্যে কার্যক্রম পরিচালনা করে আসছে। ইতিপূর্বে অন্যান্য সংস্থা ইউনিয়ন পরিষদসমূহকে সাথে নিয়ে ইউনিয়ন পর্যায়ে স্থানীয় জনগোষ্ঠীর ঝুঁকি বিশ্লেষণ কার্যক্রম সম্পন্ন করেছে এবং ঝুঁকি বিশ্লেষণ এর ভিত্তিতে প্রতিবেদনও প্রস্তুত করেছে। একশনএইড বাংলাদেশ তার কার্যক্রমের অংশ হিসেবে তার কর্ম ইউনিয়নসমূহে (পালংখালী, রত্নাপালং, রাজাপালং, টেকনাফ সদর, হোয়াইক্যাং, ফীলা ও বাহারছড়া) পূর্বে সম্পন্ন হওয়া ইউনিয়ন পর্যায়ে স্থানীয় জনগোষ্ঠীর ঝুঁকি বিশ্লেষণ হালনাগাদকরণের প্রস্তুতি গ্রহন করেছে।

উপরোক্ত বিষয়ের প্রেক্ষিতে, একশনএইড বাংলাদেশ'র টেকনাফ উপজেলার অর্ন্তগত ০৪ টি কর্ম ইউনিয়নে (টেকনাফ সদর, হোয়াইক্যাং, ফীলা ও বাহারছড়া) স্থানীয় জনগোষ্ঠীর ঝুঁকি বিশ্লেষণ হালনাগাদকরণ এর কার্যক্রম বাস্তবায়নের জন্য মহোদয়ের সদয় অনুমোদন প্রার্থনা করছি।

ধন্যবাদান্তে

আপনার বিশ্বস্ত



এস এম জগলুল রাজীব
প্রকল্প ব্যবস্থাপক
একশনএইড বাংলাদেশ
কক্সবাজার।
মোবাইল নং - ০১৭৮০২৪২৯৩১

সদয় অনুলিপি :

১. জেলা ত্রাণ ও পুনর্বাসন কর্মকর্তা, কক্সবাজার।
২. উপজেলা প্রকল্প বাস্তবায়ন কর্মকর্তা, টেকনাফ, কক্সবাজার।
৩. চেয়ারম্যান, টেকনাফ সদর / হোয়াইক্যাং / ফীলা / বাহারছড়া ইউনিয়ন পরিষদ, টেকনাফ, কক্সবাজার।

ActionAid
established in UK in 1972,
in Bangladesh since 1983,
incorporated in The Hague,
The Netherlands (registration
number 27264198)

ActionAid Bangladesh
Office 1: House SE (C) 5/B, Road 136
Office 2: House CES (E) 19, Road 128
Gulshan 1, Dhaka 1212, Bangladesh

Landline : +88 (02) 5504485 1-7, 9888006
Fax : +88 (02) 55044858, 9896167
Email : aab.mail@actionaid.org
Website : www.actionaid.org/bangladesh

৯.৩. সিআরএ হালনাগাদকরনে ইউনিয়ন পরিষদ থেকে সহযোগীতা ও অনুমোদনপত্র

ক) টেকনাফ উপজেলা কার্যালয় - অনুমতিপত্র

খ) Action Aid - Bangladesh পত্র নং COX P - (১৮৯)/২০১৯ খ্রিষ্টাব্দ

বরাবর,

চেয়ারম্যান

৩নং টেকনাফ ইউনিয়ন পরিষদ

টেকনাফ, কক্সবাজার।

বিষয় : ইউনিয়ন পর্যায়ে স্থানীয় জনগোষ্ঠীর ঝুঁকি বিশ্লেষণ হালনাগাদকরণ এর সহযোগিতা ও অনুমোদন প্রসংগে।

আপনি অবগত রয়েছেন যে একশনএইড বাংলাদেশ দাতা সংস্থা জাতিসংঘ উন্নয়ন কর্মসূচী (ইউএনডিপি) এর সহযোগিতায় কক্সবাজার জেলার টেকনাফ উপজেলার ৪টি ইউনিয়নে দুর্ভোগ ব্যবস্থাপনা কমিটির দক্ষতা ও সক্ষমতা বৃদ্ধিকরণের লক্ষ্যে কার্যক্রম পরিচালনা করে আসছে। ইতিপূর্বে অন্যান্য সংস্থা ইউনিয়ন পরিষদসমূহকে সাথে নিয়ে ইউনিয়ন পর্যায়ে স্থানীয় জনগোষ্ঠীর ঝুঁকি বিশ্লেষণ কার্যক্রম সম্পন্ন করেছে এবং ঝুঁকি বিশ্লেষণ এর ভিত্তিতে প্রতিবেদন ও প্রস্তুত করেছে। একশনএইড বাংলাদেশ তার কার্যক্রমের অংশ হিসেবে তার কর্ম ইউনিয়ন সমূহে (টেকনাফ ইউনিয়ন) পূর্বে সম্পন্ন হওয়া ইউনিয়ন পর্যায়ে (Disaster Risk Management (DRM) in Cox's Bazar Programme) প্রকল্পের মাধ্যমে স্থানীয় জনগোষ্ঠীর ঝুঁকি বিশ্লেষণ হালনাগাদকরণের প্রস্তুতি গ্রহণ করেছে।

উপরোক্ত বিষয়ের প্রেক্ষিতে, একশনএইড বাংলাদেশ'র টেকনাফ উপজেলার ৩নং টেকনাফ ইউনিয়ন স্থানীয় জনগোষ্ঠীর ঝুঁকি বিশ্লেষণ হালনাগাদকরণ এর কার্যক্রম বাস্তবায়নের জন্য সদয় সহযোগিতা ও অনুমোদন প্রার্থনা করছি।

সদয় অনুলিপি :

১. উপজেলা পরিষদ কার্যালয়, টেকনাফ, কক্সবাজার।
২. জেলা ত্রাণ ও পুনর্বাসন কর্মকর্তা, কক্সবাজার।
৩. উপজেলা প্রকল্প বাস্তবায়ন কর্মকর্তা, টেকনাফ, কক্সবাজার।
৪. Project Manager -DRR, UNDP, Cox's Bazar
৫. Manager - DRR, Action Aid Bangladesh, Cox's Bazar
৬. অফিস কপি।

আবু হায়দার
সচিব
টেকনাফ সদর ইউনিয়ন পরিষদ
কক্সবাজার

অনুমোদন
২০/১২/১৯

আবু হায়দার

চেয়ারম্যান প্যানেল-২
৩নং টেকনাফ সদর ইউনিয়ন পরিষদ
টেকনাফ, কক্সবাজার।

৯.৪. ইউনিয়নে জনগোষ্ঠীর ঝুঁকি নিরূপন হালনাগাদের অবহিতকরন সভা



ইউনিয়ন পরিষদ স্বারক নং ২৪৭/২০২১

বিষয়: টেকনাফ এন্ড ইউনিয়নে জনগোষ্ঠীর ঝুঁকি নিরূপন হালনাগাদের অবহিতকরন সভা।

খ) টেকনাফ উপজেলা কার্যালয়: অনুমতি পত্র

গ) Action Aid – Bangladesh পত্র নং COX P - (১৮৯)/২০১৯ খ্রিষ্টাব্দ

উপর্যুক্ত বিষয় সূত্রের প্রেক্ষিতে জানানো যাচ্ছে যে, Action Aid – Bangladesh এর বাস্তবায়নে, UNDP সহযোগীতায় ও স্থানীয় সরকারের দিক-নির্দেশনায় "কক্সবাজার জেলার দুখোঁগ ঝুঁকি ব্যবস্থাপনায় প্রকল্পের" মাধ্যমে নিম্ন লিখিত ইউনিয়নে "জনগোষ্ঠীর ঝুঁকি নিরূপন হালনাগাদকরন" বিষয়ের অবহিতকরন সভা আয়োজন করা হয়েছে। উক্ত অবহিতকরন সভা দুর্ঘোণ ব্যবস্থাপনা কমিটিকে যথাসময়ে উপস্থিত থাকার জন্য অনুরোধ করা হলো।


ক্রমিক নং	সভার নাম	তারিখ ও সময়	স্থান/ ভেন্যু	মন্তব্য
০১	জনগোষ্ঠী ঝুঁকি নিরূপন হালনাগাদের অবহিতকরন সভা	২৬/০২/২০২১ ১২.০০ টায়	ইউনিয়ন পরিষদ হলরুম	

অনুলিপি: সদয় জ্ঞাতার্থে:-

১. উপজেলা পরিষদ কার্যালয়, টেকনাফ, কক্সবাজার।
২. Project Manager -DRR, UNDP, Cox' Bazar
৩. Manager – DRR, Action Aid Bangladesh, Cox's Bazar
৪. অফিস কপি।

আবু হৈয়দ
চেয়ারম্যান প্যানেল-২
০৩ নং টেকনাফ সদর ইউনিয়ন পরিষদ
টেকনাফ, কক্সবাজার।

৯.৫. সিআরএ হালনাগাদ বৈধকরণ কর্মশালায় পত্র



বিছমিল্লাহির রাহমানির রাহিম
গণপ্রজাতন্ত্রী বাংলাদেশ সরকার


৩নং টেকনাফ সদর ইউনিয়ন পরিষদ

ডাকঘর : টেকনাফ, উপজেলাঃ টেকনাফ
জেলা : কক্সবাজার।
E-mail: tek.sadar.up@gmail.com

আবু ছৈয়দ

চেয়ারম্যান (প্যানেল-২)
৩নং টেকনাফ সদর ইউনিয়ন পরিষদ
Abu Sayad
Chairman (Panel-2)
No. 3 Teknaf Sadar Union Parishad
Cell: 01826-654617

তারিখ: ২৯/১২/২০২০



বিষয়: টেকনাফ সদর ইউনিয়নে জনগোষ্ঠীর ঝুঁকি নিরূপন সিআরএ হালনাগাদ বৈধকরণ কর্মশালায়”।

খ) টেকনাফ উপজেলা কার্যালয়: অনুমতি পত্র (সিআরএ হালনাগাদকরণে)


গ) Action Aid – Bangladesh পত্র নং COX P - (১৮৯)/২০১৯ খ্রিষ্টাব্দ

উপযুক্ত বিষয় সূত্রের প্রেক্ষিতে জানানো যাচ্ছে যে, Action Aid – Bangladesh এর বাস্তবায়নে, UNDP সহযোগীতায়, ইকোর অর্থায়নে ও স্থানীয় সরকারের দিক- নির্দেশনায় কক্সবাজার জেলার দুয়েগ ঝুঁকি ব্যবস্থাপনায় প্রকল্পের” আওতায় টেকনাফ সদর ইউনিয়নে “জনগোষ্ঠীর ঝুঁকি নিরূপন সিআরএ হালনাগাদ বৈধকরণ কর্মশালায়” বিষয় অবহিতকরণ সভা আয়োজন করা হয়েছে। উক্ত কর্মশালায় দুয়েগ ব্যবস্থাপনা কমিটির সদস্যদের যথাসময়ে উপস্থিত থাকার জন্য অনুরোধ করা হলো।

ক্রমিক নং	সভার নাম	তারিখ ও সময়	স্থান/ ভেন্যু	মন্তব্য
০১	জনগোষ্ঠীর ঝুঁকি নিরূপন হালনাগাদ সিআরএ বৈধকরণ কর্মশালায়”	২৯/১২/২০২০ ১.০০ টায়	ইউনিয়ন পরিষদ হলরুম	

অনুলিপি : সদয় জ্ঞাতার্থে: -

১. উপজেলা পরিষদ কার্যালয়, টেকনাফ, কক্সবাজার।
২. Project Manager -DRR, UNDP, Cox' Bazar
৩. Manager – DRR, Action Aid Bangladesh, Cox's Bazar
৪. অফিস কপি।



চেয়ারম্যান ২৯/১২/২০২০

আবু ছৈয়দ
চেয়ারম্যান প্যানেল-২
৩নং টেকনাফ সদর ইউনিয়ন পরিষদ
টেকনাফ, কক্সবাজার।

★ এইডস প্রতিরোধে ধর্মীয় অনুশাসন মেনে চলুন ★ গাছ লাগান পরিবেশ বাঁচান ★ আপনার সন্তানকে সুশিক্ষিত করুন ★ পরিষ্কার পরিচ্ছন্নতা ইমানের অঙ্গ ★
★ তথ্যপ্রযুক্তির সাথে নিজেকে সম্পৃক্ত করুন ★ ডিজিটাল বাংলাদেশ বিনির্মাণে ভূমিকা রাখুন ★

স্থানীয় জনগোষ্ঠীর ঝুঁকি নিরূপণ ও ঝুঁকি হ্রাসকরণ কর্মপরিকল্পনা । ৯২

১০. সংশ্লিষ্ট ছবি



ছবি : ১,২,৩ নং ওয়ার্ডের এফজিডি



ছবি : ৮ নং ওয়ার্ডের এফজিডি



ছবি : ৪,৫,৬ নং ওয়ার্ডের এফজিডি

সিআরএ হালনাগাদকরণে সহযোগিতায় :



act:onaid