



ইউনিয়ন দুর্যোগ ব্যবস্থাপনা পরিকল্পনা  
সেপ্টেম্বর, ২০১৯



৫ নং পালংখালী ইউনিয়ন পরিষদ, উখিয়া, কক্সবাজার

## সূচিপত্র

প্রথম অধ্যায় : প্রেক্ষাপট ও এলাকা পরিচিতি	৫
১.১. প্রেক্ষাপট :	৫
মানচিত্র ০১ : পালংখালী ইউনিয়ন	৬
১.২. দুর্যোগ ব্যবস্থাপনা পরিকল্পনার উদ্দেশ্য :	৭
১.৩. দুর্যোগ ব্যবস্থাপনা পরিকল্পনার প্রয়োজনীয়তা :	৭
১.৪. ইউনিয়ন পর্যায়ে দুর্যোগ ব্যবস্থাপনা পরিকল্পনা তৈরির আইনগত ভিত্তি :	৭
১.৪.১. দুর্যোগ ব্যবস্থাপনা আইন, ২০১২	৭
১.৪.২. দুর্যোগ ব্যবস্থাপনার স্থায়ী আদেশাবলী, ২০১০	৮
১.৪.৩. ইউনিয়ন পরিষদ আইন, ২০০৯	৮
১.৫. এক নজরে ইউনিয়ন / ইউনিয়ন (প্রোফাইল) পরিচিতি :	৮
ছক - ০১ : এক নজরে ইউনিয়ন পরিচিতি	৮
দ্বিতীয় অধ্যায় : দুর্যোগ, আপদ ও ঝুঁকি	১০
২.১. পালংখালী ইউনিয়নের প্রধান আপদসমূহ:	১০
চিত্র - ০১: দুর্যোগ বর্ষপঞ্জি	১০
তথ্য সূত্র : কক্সবাজার দুর্যোগ ব্যবস্থাপনা পরিকল্পনা, ২০১৪	১০
ছক - ০২ : পালংখালী ইউনিয়নের আপদের মৌসুমী দিনপঞ্জি	১১
২.২. ঝুঁকি বিশ্লেষণ :	১১
ছক - ০৩ : ইউনিয়নের ঝুঁকি বিশ্লেষণ	১১
২.৩. ঘূর্ণিঝড় আপদের জরুরী দৃশ্যপট :	১২
ছক - ০৪ : ১৯৬৫ সাল থেকে কক্সবাজার জেলার ঘূর্ণিঝড়ের ইতিহাস	১২
২.৪. ইউনিয়নের ওয়ার্ড ভিত্তিক সম্ভাব্য দৃশ্যপট	১৩
ছক - ০৫ : ইউনিয়নের ওয়ার্ড ভিত্তিক সম্ভাব্য দৃশ্যপট	১৩
তৃতীয় অধ্যায় : দুর্যোগ ঝুঁকি হ্রাস	১৫
৩.১. ঝুঁকির কারণসমূহ চিহ্নিতকরণঃ	১৫
৩.১.১. ছক - ০৬ : ঘূর্ণিঝড়/জলোচ্ছ্বাস	১৫

৩.১.২.	ছক - ০৭ : জলাবদ্ধতা	১৫
৩.১.৩.	ছক - ০৮ : হঠাৎ বন্যা/আকস্মিক বন্যা	১৫
৩.২.	ঝুঁকি নিরসনের উপায়সমূহ চিহ্নিতকরণ :	১৬
৩.২.১.	ছক - ০৯ : ঘূর্ণিঝড়/জলোচ্ছ্বাস	১৬
৩.২.২.	ছক - ১০ : জলাবদ্ধতা	১৬
৩.২.৩.	ছক - ১১ : হঠাৎ বন্যা/আকস্মিক বন্যা	১৬
৩.২.৪.	ছক - ১২ : পাহাড় ধ্বস	১৭
৩.৩.	দুর্যোগ ব্যবস্থাপনা কর্মপরিকল্পনা :	১৭
৩.৪.	ঝুঁকি হ্রাস কর্মপরিকল্পনা	১৯
৩.৫.	ছক - ১৩ : ঝুঁকি হ্রাস কর্মপরিকল্পনা	১৯
<b>চতুর্থ অধ্যায় : জরুরী সাড়া প্রদান</b>		৩২
৪.১.	দায়িত্ব বন্টন :	৩২
	ছক - ১৪ : আপদকালীন সময়ে দায়িত্ব পালনের ছক	৩২
৪.১.	পালংখালী ইউনিয়নের সম্পদের ছক (যা দুর্যোগকালে ব্যবহৃত হতে পারে) :	৩৬
	ছক - ১৫ : পালংখালী ইউনিয়নের সম্পদের ছক	৩৬
৪.২.	পালংখালী ইউনিয়নের ঘূর্ণিঝড় আশ্রয়কেন্দ্রের তালিকা	৪০
	ছক - ১৬ : পালংখালী ইউনিয়নের ঘূর্ণিঝড় আশ্রয়কেন্দ্রের তালিকা	৪০
	ছক - ১৭ : পালংখালী ইউনিয়নের অস্থায়ী জরুরী আশ্রয়কেন্দ্র	৪০
৪.৩.	পালংখালী ইউনিয়নের বিভিন্ন হাট ও বাজারে অবস্থিত কয়েকটি পাইকারী ব্যবসায় প্রতিষ্ঠানের তালিকা।	৪১
	ছক - ১৮ : পালংখালী ইউনিয়নের দোকানের তালিকা	৪১
৪.৪.	আপদকালীন তহবিল:	৪১
<b>পঞ্চম অধ্যায় : উদ্ধার ও পুনর্বাসন পরিকল্পনা</b>		৪২
৫.১.	দুর্যোগ পরবর্তী উদ্ধার, পুনর্বাসন ও স্বাভাবিক ঝুঁকি হ্রাস সমন্বয় কমিটি	৪২
	ছক - ১৯ : পালংখালী ইউনিয়ন পরিষদ ওয়ার্ড ভিত্তিক সমন্বয় কমিটি গঠন	৪২
৫.২.	সমন্বয় :	৪৩
	ছক - ২০ : দুর্যোগ ব্যবস্থাপনার সমন্বয় ছক	৪৩
<b>সংযুক্তিসমূহ</b>		৪৫

৬. সংযুক্তি ১.১ : ব্যক্তিগত সুরক্ষা এবং দুর্যোগ ব্যবস্থাপনা উপকরণ হস্তান্তর পত্র (পৃষ্ঠা-১)	৪৫
৭. সংযুক্তি ১.২ : ব্যক্তিগত সুরক্ষা এবং দুর্যোগ ব্যবস্থাপনা উপকরণ হস্তান্তর পত্র (পৃষ্ঠা-২)	৪৬
৮. সংযুক্তি ০২ : দুর্যোগ ব্যবস্থাপনা পরিকল্পনা প্রণয়নের সিদ্ধান্ত	৪৭
৯. সংযুক্তি ৩.১ : ইউনিয়ন দুর্যোগ ব্যবস্থাপনা কমিটির তালিকা (পৃষ্ঠা-১)	৪৮
১০. সংযুক্তি ৩.২ : ইউনিয়ন দুর্যোগ ব্যবস্থাপনা কমিটির তালিকা (পৃষ্ঠা-২)	৪৯
১১. সংযুক্তি : ০৪	৫০

## প্রথম অধ্যায় : প্রেক্ষাপট ও এলাকা পরিচিতি

### ১.১. প্রেক্ষাপট :

পালংখালী ইউনিয়ন পরিষদ বাংলাদেশের কক্সবাজার জেলার উখিয়া উপজেলায় অবস্থিত। বাংলাদেশ ও মায়ানমারের সীমান্ত ঘেঁষে প্রবহমান নাফ নদীর পশ্চিম তীরের পাহাড়ী এলাকায় এর অবস্থান। এই ইউনিয়নের উত্তরে রাজাপালং ইউনিয়ন, দক্ষিণে হোয়াইক্যং ইউনিয়ন, অপর পাশে পূর্বে নাফ নদী এবং পশ্চিমে জালিয়াপালং ইউনিয়ন এবং বঙ্গোপসাগর। কক্সবাজার জেলার অন্যতম সংরক্ষিত বনাঞ্চল উখিয়ারঘাট রিজার্ভ ফরেস্ট এই ইউনিয়নে অবস্থিত। প্রাকৃতিক সম্পদে সমৃদ্ধ এই ইউনিয়নে ঘূর্ণিঝড়, অতিবৃষ্টি, আকস্মিক বন্যা, উপকূলীয় বন্যা, ভূমিধস, ভূগর্ভের পানি শুকিয়ে যাওয়া, ভূমিকম্প এবং সুনামী আপদ জনিত ঝুঁকি আছে। প্রায় প্রতিবছর কমপক্ষে একটি ঘূর্ণিঝড় এবং এর সাথে যুক্ত অতিবৃষ্টি, আকস্মিক বন্যা, উপকূলীয় বন্যা, ভূমিধস মোকাবিলা করে এই ইউনিয়নের মানুষ টিকে আছে। এসবের সাথে যুক্ত হয়েছে মায়ানমার থেকে বলপূর্বক বাস্তুচ্যুত মায়ানমার নাগরিক, যা ২০১৭ সালে চরম আকার ধারণ করে। একক ভাবে পালংখালী ইউনিয়নে এই জনগোষ্ঠীর প্রায় ৬০% অবস্থান করে।

বর্ণিত প্রেক্ষাপটে ইউনিয়ন দুর্যোগ ব্যবস্থাপনা কমিটি তাৎক্ষণিক সিদ্ধান্ত নিয়ে দায়িত্ব বন্টনের মাধ্যমে উক্ত আপদ জনিত দুর্যোগ মোকাবিলা করে থাকে। যা সময় সাপেক্ষ এবং দুর্যোগ ব্যবস্থাপনা কাজের জন্য যথেষ্ট পরিমাণে সহায়ক নয়। বিভিন্ন সমীক্ষা প্রতিবেদন এবং দুর্যোগ ব্যবস্থাপনা কমিটির দৈনন্দিন কাজের প্রেক্ষিতে উপরোক্ত আপদ সমূহ মোকাবিলায় পালংখালী ইউনিয়ন পরিষদের এই বিষয়ক সক্ষমতা বৃদ্ধির সুযোগ রয়েছে। একটি দুর্যোগ ব্যবস্থাপনা পরিকল্পনা এই ক্ষেত্রে সহায়ক ভূমিকা রাখতে পারে।

স্থানীয় সরকার প্রতিষ্ঠানের দুর্যোগ ব্যবস্থাপনা দক্ষতা উন্নয়নে বাংলাদেশ সরকারের দুর্যোগ ব্যবস্থাপনা ও ত্রাণ মন্ত্রণালয়ের দীর্ঘমেয়াদী পরিকল্পনার আলোকে এ বিষয়ে উদ্যোগ নেয়া হয়, যা দুর্যোগ ব্যবস্থাপনা আইন, ২০১২ এবং দুর্যোগের স্থায়ী আদেশাবলী, ২০১০ অনুযায়ী প্রণয়ন করার বিধান রয়েছে। ইউরোপিয়ান ইউনিয়ন হিউম্যানিটারিয়ান এইড এন্ড সিভিল প্রোটেকশন (ECHO) এর আর্থিক সহায়তায় জাতিসংঘ উন্নয়ন কর্মসূচী (ইউএনডিপি) এবং একশনএইড বাংলাদেশ এই কাজ বাস্তবায়ন করছে।

বাংলাদেশ- উখিয়া উপজেলা- পালংখালী ইউনিয়ন  
হোস্ট কমিউনিটি পাড়ার অবস্থান

৩য় ত্রৈমাসিক রিপোর্ট  
সিআইএস এর প্রকল্প: ১৪-০১-২০১৯



- |  |   |  |
|--|---|--|
| <p><b>পাড়</b></p> <ul style="list-style-type: none"> <li>০৫৫৫ ১</li> <li>০৫৫৫ ২</li> <li>০৫৫৫ ৩</li> <li>০৫৫৫ ৪</li> <li>০৫৫৫ ৫</li> <li>০৫৫৫ ৬</li> <li>০৫৫৫ ৭</li> <li>০৫৫৫ ৮</li> <li>০৫৫৫ ৯</li> <li>০৫৫৫ ১০</li> </ul> | <p><b>ইউনিয়ন</b></p> <ul style="list-style-type: none"> <li>১</li> <li>২</li> <li>৩</li> <li>৪</li> <li>৫</li> <li>৬</li> <li>৭</li> <li>৮</li> <li>৯</li> <li>১০</li> </ul> | <p><b>সীমানা</b></p> <ul style="list-style-type: none"> <li>১</li> <li>২</li> <li>৩</li> <li>৪</li> <li>৫</li> <li>৬</li> <li>৭</li> <li>৮</li> <li>৯</li> <li>১০</li> </ul> |
|--|---|--|

- কার্যপদ্ধতি:**
- ১
  - ২
  - ৩
  - ৪
  - ৫
  - ৬
  - ৭
  - ৮
  - ৯
  - ১০

৩য় ত্রৈমাসিক রিপোর্ট  
সিআইএস এর প্রকল্প: ১৪-০১-২০১৯  
সিআইএস এর প্রকল্প: ১৪-০১-২০১৯  
সিআইএস এর প্রকল্প: ১৪-০১-২০১৯  
সিআইএস এর প্রকল্প: ১৪-০১-২০১৯

৩য় ত্রৈমাসিক রিপোর্ট  
সিআইএস এর প্রকল্প: ১৪-০১-২০১৯  
সিআইএস এর প্রকল্প: ১৪-০১-২০১৯  
সিআইএস এর প্রকল্প: ১৪-০১-২০১৯  
সিআইএস এর প্রকল্প: ১৪-০১-২০১৯



European Union  
Civil Protection and  
Humanitarian Aid

REACH

## ১.২. দুর্যোগ ব্যবস্থাপনা পরিকল্পনার উদ্দেশ্য :

দুর্যোগ ব্যবস্থাপনা পরিকল্পনা প্রণয়নের প্রধান উদ্দেশ্য হলো - নির্দিষ্ট দুর্যোগ সাড়াদানে নিজস্ব সম্পদ এবং সক্ষমতার আলোকে দ্রুত / সময়মত সঠিক সিদ্ধান্ত গ্রহণের মাধ্যমে জনগণের জীবন ও সম্পদ সম্ভাব্য ক্ষয়-ক্ষতির হাত থেকে রক্ষায় ইউনিয়ন পরিষদ এবং ইউনিয়ন পরিষদের দুর্যোগ ব্যবস্থাপনা কমিটিকে সহায়তা করা।

## ১.৩. দুর্যোগ ব্যবস্থাপনা পরিকল্পনার প্রয়োজনীয়তা :

যে কোন পরিকল্পনা একটি কাজকে সহজ ও সুন্দরভাবে সম্পন্ন করতে সহায়ক ভূমিকা পালন করে। একইভাবে দুর্যোগ ব্যবস্থাপনা পরিকল্পনা দুর্যোগের পূর্বে, দুর্যোগকালীন এবং দুর্যোগের পরে উদ্ধার ও পুনর্বাসন মূলক কাজ সঠিক সময়ে সঠিক ভাবে করতে সাহায্য করে। তাই যে কোন প্রতিষ্ঠানের একটি দুর্যোগ ব্যবস্থাপনা পরিকল্পনা থাকা জরুরী। প্রাথমিক স্থানীয় সরকার প্রতিষ্ঠান হিসেবে জনগণের জীবন ও সম্পদ রক্ষার কাজটি সফলভাবে করার জন্য ইউনিয়ন পরিষদের একটি দুর্যোগ ব্যবস্থাপনা পরিকল্পনা থাকা অত্যাবশ্যিক/ অত্যন্ত জরুরী। এই পরিকল্পনা সুনির্দিষ্টভাবে নিম্নোক্ত সুবিধা প্রদান করবে-

- দুর্যোগের স্থায়ী আদেশাবলী (এসওডি) অনুসারে সমন্বিত ও সময়মত দুর্যোগ সাড়াদান;
- সঠিক সময়ে স্থানান্তর (ইভাকুয়েশন), উদ্ধার এবং প্রাথমিক চিকিৎসা নিশ্চিত করা;
- স্থানান্তরের প্রয়োজনে স্থানীয় পর্যায়ে ব্যক্তিগত ও বেসরকারি দালানকোঠা এবং যানবাহনের তালিকা প্রস্তুত করা এবং আপদকালীন সময়ে এ সকল স্থাপনা এবং যানবাহন ব্যবহারের ব্যবস্থা করা/ রিকুইজিশন নিশ্চিত করা;
- পর্যাপ্ত মানবিক সহায়তা মজুদ / বিকল্প পরিকল্পনা এবং সঠিক বন্টন নিশ্চিত করা;
- ঝুঁকিপূর্ণ এলাকা এবং অবকাঠামো চিহ্নিতকরণ;
- দ্রুত ক্ষতি নিরূপণ করা;
- সময়মত উদ্ধার পরিকল্পনা প্রস্তুত করতে সহায়তা করা;
- কার্যক্রম ও সম্পদসমূহ চিহ্নিত করা;
- ইউনিয়ন পরিষদের দুর্যোগ ব্যবস্থাপনা কমিটির (ইউডিএমসি) সদস্যদের দায়িত্ব ও কর্তব্য নির্ধারণ করা।

## ১.৪. ইউনিয়ন পর্যায়ে দুর্যোগ ব্যবস্থাপনা পরিকল্পনা তৈরির আইনগত ভিত্তি :

### ১.৪.১. দুর্যোগ ব্যবস্থাপনা আইন, ২০১২

দুর্যোগ ব্যবস্থাপনা আইন, ২০১২ এর ধারা ২০ এর উপধারা (২) অনুযায়ী ইউনিয়ন পর্যায়ে আপদকালীন পরিকল্পনা তৈরী / প্রস্তুত করার বিধান রয়েছে। (২) উপ-ধারা (১) এ বর্ণিত পরিকল্পনার সহিত সামঞ্জস্য রেখে স্থানীয় দুর্যোগ ব্যবস্থাপনা কমিটিসমূহ স্ব স্ব এলাকা ও স্থানীয় আপদভিত্তিক স্থানীয় দুর্যোগ ব্যবস্থাপনা পরিকল্পনা প্রণয়ন করিবে।

১.৪.২. দুর্যোগ ব্যবস্থাপনার স্থায়ী আদেশাবলী, ২০১০

দুর্যোগ ব্যবস্থাপনার স্থায়ী আদেশাবলী (২০১০) অনুসারে ধারা ৩.৫.৪ এর উপধারা ৩.৫.৪.১.৯ অনুযায়ী দুর্যোগ ব্যবস্থাপনা পরিকল্পনা তৈরী / প্রস্তুত করার বিধান রয়েছে।

১.৪.৩. ইউনিয়ন পরিষদ আইন, ২০০৯

ইউনিয়ন পরিষদ আইন - ২০০৯ (ধারা ৭, ধারা ৪৫, ধারা ৪৭ এর ২য় তফশিল) অনুরূপ পরিকল্পনা তৈরী / প্রস্তুত করার বিধান রয়েছে।

১.৫. এক নজরে ইউনিয়ন / ইউনিয়ন (প্রোফাইল) পরিচিতি :

আপদকালীন পরিকল্পনার গভীরে প্রবেশের পূর্বে দেখে নেয়া যাক পালংখালী ইউনিয়নের সার্বিক চিত্র। এই ইউনিয়নের মোট জনসংখ্যা ৪৩,৯৬৩ জন। এখানকার বেশীরভাগ জনগণ কৃষি ও শ্রমজীবী; এছাড়াও রয়েছে উল্লেখযোগ্য সংখ্যক মৎসজীবী। এখানে রয়েছে বিভিন্ন সরকারী-বেসরকারী প্রতিষ্ঠান। এর মধ্যে শিক্ষা প্রতিষ্ঠানের সংখ্যাই বেশি। নিচের ছকে এক নজরে ইউনিয়ন পরিচিতি উপস্থাপন করা হলো।

ছক - ০১ : এক নজরে ইউনিয়ন পরিচিতি

আয়তন	৩৩,৪৪১ একর	ধর্মীয় প্রতিষ্ঠানঃ মসজিদ কবরস্থান হিন্দু মন্দির সাইক্লোন সেন্টার বৌদ্ধ মন্দির শ্মশান	৭৭ টি ৩৪ টি ৩ টি ১০ টি ২ টি ২ টি
গ্রাম	২৯ টি	পেশাজীবীঃ কৃষিজীবী মৎসজীবী শ্রমজীবী অন্যান্য	৩৫% ২০% ৩৫% ১০%
মৌজা	৩টি	গভীর নলকূপ অগভীর নলকূপ আর্সেনিক	১৩৫ টি ১৫৯২ টি নাই
বাজার	৩ টি	কৃষি জমির পরিমাণ চিংড়ি ঘের	১৬৫১ একর প্রায় ১১৭ একর প্রায়
বেড়িবাধ	১৩ কিঃ মিঃ	যোগাযোগ ব্যবস্থাঃ কালভার্ট ব্রীজ কাঁচা রাস্তা পাকা রাস্তা খাঁস পুকুর	১১২ টি ১৯ টি ৪৮ কিঃ মিঃ ১৫ কিঃ মিঃ ৩ টি
লোকসংখ্যাঃ পুরুষ মহিলা	৪৩,৯৬৩ জন ২৩,১৪৪ জন ২০,৮১৯ জন	জন্ম নিবন্ধন	২৮,৮৭২ জন
পরিবার সংখ্যা	৬,২১২টি		

ভোটার সংখ্যাঃ পুরুষ মহিলা	১৬,৫০৭ জন ৮৪০১ জন ৮১০৬ জন	সামাজিক নিরাপত্তাঃ বয়স্ক ভাতা বিধবা ভাতা প্রতিবন্ধি ভাতা মাতৃত্বকালীন ভাতা মুক্তিযোদ্ধা ভাতা ভিজিডি	৬৫৬ জন ২১৮ জন ১৪৮ জন ১৪৭ জন ০৪ জন ৪,৩২৪ জন
শিক্ষা প্রতিষ্ঠান		বেসরকারী সংস্থা	৮২ টি
সং প্রাঃ বিদ্যালয়	৯ টি	সরকারী প্রতিষ্ঠানঃ	
উচ্চ বিদ্যালয়	৩টি	ইউনিয়ন ভূমি অফিস	১ টি
নিম্ন মাধ্যমিক বিদ্যালয়	-	বিট অফিস	৩ টি
কমিউনিটি প্রাঃ বিঃ		ডাকঘর	১ টি
নুরানী/ এবতেদায়ী মাদ্রাসা	২৬	উপ সহঃ কৃষি কর্মকর্তা	১ জন (পদ সংখ্যা ৩)
দাখিল মাদ্রাসা	৪ টি	স্বাস্থ্য সহকারী	৩ জন
আলিম মাদ্রাসা	১ টি	স্বাস্থ্য সহকারী পরিদর্শক	১ জন
বালিকা দাখিল মাদ্রাসা	১ টি	কমিউনিটি ক্লিনিক	১ টি
কিশোর গার্টেন (কে.জি)	৩ টি	পরিবার পরিকল্পনা কেন্দ্র	১ টি
কলেজ	১ টি (বেসরকারী)	উপ-স্বাস্থ্য কেন্দ্র	১ টি
শিক্ষার হার	২৭.৫৫%	পুলিশ ফাঁড়ি	১ টি
জেলে পরিবার	৩৮৬ টি	কাস্টমস অফিস	১ টি
টয়লেট ব্যবহার কারী পরিবারের সংখ্যা	৪,৬৫৫ টি	বিজিবি ক্যাম্প	২ টি
বিপদাপন্ন জনগোষ্ঠী (সম্ভাব্য)ঃ মহিলা বয়স্ক মানুষ বিধবা প্রতিবন্ধি	৮,০৬৪ জন ৬৫৬ জন ২১৮ জন ১৪৮ জন	রোহিঙ্গা ক্যাম্প (উখিয়া) রোহিঙ্গা'র সংখ্যা (উখিয়া) রোহিঙ্গা'র সংখ্যা (মোট) ক্যাম্পের বাহিরে রোহিঙ্গা জনগোষ্ঠীর সংখ্যা (নো ক্যাম্প)	২৬ টি ৭,৪১,৭২০ জন ৯,১২,৮৫২ জন ৭,০৯৪ জন (আগস্ট ২০১৯, ইউএনএইচসিআর তথ্য মতে)

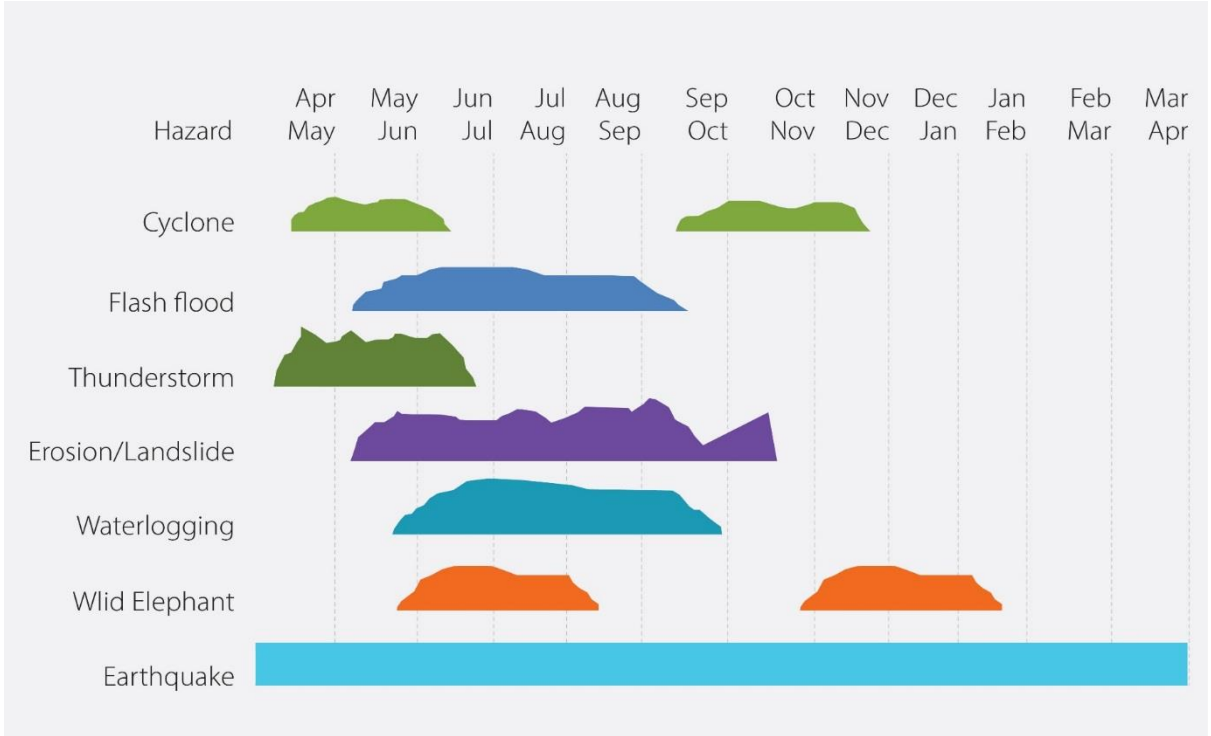
তথ্য সূত্র : ইউনিয়ন ডিজিটাল সেন্টার, পালংখালী

## দ্বিতীয় অধ্যায় : দুর্যোগ, আপদ ও ঝুঁকি

### ২.১. পালংখালী ইউনিয়নের প্রধান আপদসমূহ:

১. ঘূর্ণিঝড়/জলোচ্ছ্বাস
২. অতিবৃষ্টি
৩. জলাবদ্ধতা
৪. হঠাৎ বন্যা/আকস্মিক বন্যা
৫. স্বাভাবিক বন্যা
৬. ভূমিধ্বস
৭. বন্য হাতির আক্রমণ
৮. রোহিঙ্গা সমস্যা

### দুর্যোগ বর্ষপঞ্জি



চিত্র - ০১: দুর্যোগ বর্ষপঞ্জি

তথ্য সূত্র : কক্সবাজার দুর্যোগ ব্যবস্থাপনা পরিকল্পনা, ২০১৪

ছক - ০২ : পালংখালী ইউনিয়নের আপদের মৌসুমী দিনপঞ্জি

আপদ	বৈশাখ	জ্যৈষ্ঠ	আষাঢ়	শ্রাবণ	ভাদ্র	আশ্বিন	কর্তিক	অহহায়ণ	পৌষ	মাঘ	ফাল্গুন	চৈত্র
বন্যা /পাহাড়ি ঢল			←→			→						
বালি ও আবর্জনা জমে খাল ভরাট ও নব্যতা নষ্ট হওয়া	←											→
সাইক্লোন বা ঘূর্ণিঝড়	←→	→				←→		→				←→
জলোচ্ছ্বাস (Tidal Surge)	←→	→				←→		→				←→
ভূমি বা পাহাড় ধস:			←→	→								
খরা	←→	→										←→
রহিসা রিফিউজি অনুপ্রবেশ	←											→

তথ্য সূত্র : পালংখালী ইউনিয়ন সিআরএ প্রতিবেদন, ২০১৯

২.২. ঝুঁকি বিশ্লেষণ :

আপদের ঝুঁকি, প্রবনতা এবং ভয়াবহতা বিবেচনায় এই ইউনিয়নে ঘূর্ণিঝড়কে প্রধান আপদ হিসেবে চিহ্নিত করা হয়েছে। দ্বিতীয় পর্যায়ের আপদ হিসেবে আছে অতিবৃষ্টি ও উপকূলীয় বন্যা; এবং তৃতীয় পর্যায়ের আপদ হিসেবে আছে আকস্মিক বন্যা ও ভূমিধস। উল্লেখিত আপদজনিত ঝুঁকি বিশ্লেষণ ছকে উপস্থাপন করা হলো।

ছক - ০৩ : ইউনিয়নের ঝুঁকি বিশ্লেষণ

প্রভাব	৫. খুব বেশি			ঘূর্ণিঝড়, ঝড়(ব্যাপক)		
	৪. বেশি			আকস্মিক বন্যা (স্থানীয়)	ঘূর্ণিঝড়, ঝড় (স্থানীয়)	
	৩. সহনীয়			ভূমিধস (স্থানীয়)	স্বাভাবিক বন্যা (ব্যাপক)	অতিবৃষ্টি, উপকূলীয় বন্যা
	২. সামান্য					
	১. যৎ সামান্য					
		১. খুব কম সম্ভাবনা	২. ঘটতে/হতে পারে	৩. মাঝে মাঝে ঘটতে পারে	৪. প্রায়ই ঘটবে	৫. প্রতি বছর ঘটবে
<b>সম্ভাবনা</b>						
সম্ভাবনা: ১ = খুব কম সম্ভাবনা (ঘটনা ঘটান আনুমানিক ০-২০% সম্ভাবনা), ২ = ঘটতে /হতে পারে (২১-৪০%), ৩ = মাঝে মাঝে ঘটতে পারে (৪১-৬০%), ৪ = প্রায় ঘটবে (৬১-৮০%), ৫ = প্রতি বছর ঘটবে (৮১-১০০%)				প্রভাব: ১ = যৎ সামান্য (০-৫% পরিবার আক্রান্ত), ২ = সামান্য (০-১০% পরিবার আক্রান্ত), ৩ = সহনীয় (১০-২০% পরিবার আক্রান্ত), ৪ = বেশি (২০-৩০% পরিবার আক্রান্ত), ৫ = খুব বেশি (৩০% এর পরিবার আক্রান্ত),		

তথ্য সূত্র : ইউডিএমসি সদস্যদের মতামতের ভিত্তিতে প্রস্তুতকৃত, ২৭ জুলাই, ২০১৯

## ২.৩. ঘূর্ণিঝড় আপদের জরুরী দৃশ্যপট :

যে কোন আপদকালীন পরিকল্পনা প্রণীত হয় কোন একটি আপদকে কেন্দ্র করে। সেখানে সংশ্লিষ্ট অন্যান্য আপদের বিষয়ও বিবেচনা করা হয়। যেগুলোকে দ্বিতীয় ও তৃতীয় পর্যায়ের আপদ বলা হয়। পালংখালী ইউনিয়নের ক্ষেত্রে ঘূর্ণিঝড় প্রধান আপদ এবং দ্বিতীয় ও তৃতীয় পর্যায়ের আপদ হিসেবে আছে যথাক্রমে অতিবৃষ্টি ও উপকূলীয় বন্যা; এবং আকস্মিক বন্যা ও ভূমিকম্প। এই সকল আপদের ভিত্তিতে এই ইউনিয়নের সম্ভাব্য দুর্যোগ দৃশ্যপট কল্পনা করা হয়েছে।

১৯৬৫ সাল থেকে কক্সবাজার জেলার ঘূর্ণিঝড়ের ইতিহাস। বাংলাদেশের উপকূলে আঘাত হানা যে সকল ঘূর্ণিঝড় কক্সবাজার জেলায় উল্লেখযোগ্য ক্ষয়-ক্ষতি ঘটিয়েছে সেগুলো নিম্নের ছকে উপস্থাপন করা হলো।

ছক - ০৪ : ১৯৬৫ সাল থেকে কক্সবাজার জেলার ঘূর্ণিঝড়ের ইতিহাস

বছর	মাস	দুর্যোগ	ঝড়ের বেগ সর্বোচ্চ বাতাস (কিমিঃ/ঘন্টা)	জলোচ্ছাস/ জোয়ারের উচ্চতা (টেউ) (মিটার)	মৃত্যুর হার
১৯৬৫	ডিসেম্বর	সাইক্লোন	২১০	২.৪-৩.৬	৮৭৩
১৯৭০	নভেম্বর	ভোলা সাইক্লোন	২২৪	৫.৫-১০.০	৩০০,০০০
১৯৭৪	নভেম্বর	সাইক্লোন	১৬৩	২.৪-৫.০	-
১৯৯১	এপ্রিল	সাইক্লোন গোর্কী	২২৫	৪.০-৭.৬	১৩৮,০০০
১৯৯৭	মে	সাইক্লোন	২৩২	৩.১-৪.৬	১৫৫
২০১৫	জুলাই	কোমেন	৬৫	২.০	৭
২০১৬	মে	রোয়ানু	১২৮	১.৫-২.০	২৭
২০১৭	মে	মোরা	১৪৬	-	৬

কক্সবাজার জেলার ঘূর্ণিঝড়ের ইতিহাস, পালংখালী ইউনিয়নের জনসংখ্যা এবং ভৌগোলিক অবস্থা বিবেচনায় সম্ভাব্য দুটি দৃশ্যপট কল্পনা করা হয়েছে।

### দৃশ্যপট : ১

ক্যাটাগরী ২ মাত্রার কোন ঘূর্ণিঝড় (উদাহরণ : ঘূর্ণিঝড় মোরা) আঘাত হানলে পালংখালী ইউনিয়নের ওয়ার্ড নং ১,২,৫,৬,৭ (আংশিক), ৯ এ নিচু এলাকা এবং রাস্তাঘাট ডুবে যাবে।

### দৃশ্যপট : ২

একইভাবে অতিবৃষ্টি জনিত আকস্মিক বন্যা অথবা নিয়মিত বন্যায় ওয়ার্ড নং ১,৩,৬,৯ এ ড্রেন এবং খাল বালি জমে ভরাট হয়ে যাবে এবং নিচু এলাকা ও রাস্তাঘাট ডুবে যাবে।

২.৪. ইউনিয়নের ওয়ার্ড ভিত্তিক সম্ভাব্য দৃশ্যপট

ছক - ০৫ঃ ইউনিয়নের ওয়ার্ড ভিত্তিক সম্ভাব্য দৃশ্যপট

ওয়ার্ড	উত্তর	দক্ষিণ	পশ্চিম	পূর্ব	মন্তব্য
১	উখিয়ার ঘাট বালুখালি, নিচু এলাকা ও রাস্তাঘাট ডুবে যাবে এবং আকস্মিক বন্যায় খাল বালি জমে ভরাট হয়ে যাবে।	জুমেরছড়া বালুখালি, অতিবৃষ্টিজনিত কারণে নিচু এলাকা ও রাস্তাঘাট ডুবে যাবে	পশ্চিমপাড়া বালুখালী অতিবৃষ্টিজনিত কারণে পাহাড়ধসের ঝুঁকি রয়েছে,	পূর্বপাড়া বালুখালী, অতিবৃষ্টিজনিত কারণে আকস্মিক বন্যা হতে পারে।	ওয়ার্ডের সম্পূর্ণ এলাকা সম্ভাব্য ক্ষতিগ্রস্ত ও ঝুঁকির মধ্যে রয়েছে বিশেষ করে ওয়ার্ডে অবস্থিত রোহিঙ্গা ক্যাম্প পাহাড়ধসের ঝুঁকির মধ্যে রয়েছে।
২	ঘূর্ণিঝড়ের কারণে নিচু এলাকা ও রাস্তা ডুবে যাবে।	দক্ষিণ বালুখালি, বালুখালির ছড়া ঘূর্ণিঝড়ের কারণে নিচু এলাকা ডুবে যাবে ও পাহাড়ধসের ঝুঁকি রয়েছে	অতিবৃষ্টিজনিত কারণে জলাবদ্ধতা ও পাহাড়ধসের ঝুঁকি রয়েছে।	বালুখালি পানবাজার অতিবৃষ্টিজনিত কারণে জলাবদ্ধতার সৃষ্টি হবে।	ওয়ার্ডে অবস্থিত রোহিঙ্গা ক্যাম্প পাহাড় ধসের ঝুঁকির মধ্যে রয়েছে।
৩	উত্তর রহমতের বিল, অতিবৃষ্টি জনিত কারণে আকস্মিক বন্যার সৃষ্টি হবে এবং রাস্তা ডুবে যাবে ও খাল বালি জমে ভরাট হয়ে যাবে।	দক্ষিণ রহমতের বিল, অতিবৃষ্টিজনিত কারণে জলাবদ্ধতা ও পাহাড় ধসের ঝুঁকি রয়েছে।	রহমতের বিল অতিবৃষ্টিজনিত কারণে জলাবদ্ধতা ও পাহাড় ধসের ঝুঁকি রয়েছে।	শিয়ালিয়া পাড়া অতিবৃষ্টি জনিত কারণে আকস্মিক বন্যার সৃষ্টি হবে এবং খাল বালি জমে ভরাট হয়ে যাবে।	ওয়ার্ডে অবস্থিত রোহিঙ্গা ক্যাম্প পাহাড় ধসের ঝুঁকির মধ্যে রয়েছে।
৪	গৌজঘোনা গ্রাম তুলনামূলক ঝুঁকিপূর্ণ কম।	তুলনামূলক কম ঝুঁকিপূর্ণ	ঘোনারপাড়া, চুরাখোল, তানজিমারখোল এলাকা অতিবৃষ্টিজনিত কারণে পাহাড় ধসের ঝুঁকি রয়েছে এবং বন্যায় নিচু এলাকা তলিয়ে যাবে।	তুলনামূলক কম ঝুঁকিপূর্ণ	ওয়ার্ডের পশ্চিম পাশে অবস্থিত রোহিঙ্গা ক্যাম্প পাহাড় ধসের ঝুঁকির মধ্যে রয়েছে।
৫	পন্ডিতপাড়া ঘূর্ণিঝড়ের কারণে নিচু এলাকা ও রাস্তা ডুবে যাবে।	জামতলী এলাকা ঘূর্ণিঝড়ের কারণে নিচু এলাকা ও রাস্তা ডুবে যাবে খাল ও ব্রীজ ঝুঁকিপূর্ণ	হাকিমপাড়া, ক্যাম্প ১৪ ঘূর্ণিঝড়ের ও অতিবৃষ্টির ফলে পাহাড় ধসের ঝুঁকি রয়েছে।	আশারপাড়া গ্রাম ঘূর্ণিঝড়ের কারণে নিচু এলাকা ক্ষতিগ্রস্ত হবে।।	ওয়ার্ডে অবস্থিত রোহিঙ্গা ক্যাম্প জলাবদ্ধতা ও পাহাড় ধসের ঝুঁকির মধ্যে রয়েছে।
৬	অতিবৃষ্টিজনিত আকস্মিক বন্যা বা নিয়মিত বন্যায় নিচু এলাকা ডুবে যাবে এবং ড্রেন ও খাল বালি জমে ভরাট	মোছারখোলা ঘূর্ণিঝড়ের কারণে নিচু এলাকা ও রাস্তা ডুবে যাবে এছাড়াও ক্যাম্পে পাহাড় ধসের ঝুঁকি	তেলখোলা অতিবৃষ্টিজনিত আকস্মিক বন্যা বা নিয়মিত বন্যায় সহ নিচু এলাকা ডুবে যাবে এবং ড্রেন ও	ক্যাম্প এলাকা ১৩,১৪,১৫ আকস্মিক বন্যা বা নিয়মিত বন্যায় নিচু এলাকা ডুবে যাবে ও পাহাড়ধসের ঝুঁকি	ওয়ার্ডে অবস্থিত রোহিঙ্গা ক্যাম্প জলাবদ্ধতা ও পাহাড় ধসের ঝুঁকির মধ্যে রয়েছে।

	হয়ে যাবে। পাহাড়ধসের ঝুঁকি রয়েছে।	রয়েছে।	খাল বালি জমে ভরাট হয়ে যাবে। পাহাড়ধসের ঝুঁকি রয়েছে।	রয়েছে	
৭	তুলনামূলক কম ঝুঁকিপূর্ণ	দক্ষিণ গয়ালমারা অতিবৃষ্টিজনিত আকস্মিক বন্যা বা নিয়মিত বন্যায় সহ নিচু এলাকা ডুবে যাবে	পশ্চিম পালংখালী, ক্যাম্প রয়েছে। পাহাড় ধসের ঝুঁকি রয়েছে	পালংখালী, পূর্ব পালংখালী, বড় বাজার রয়েছে, তুলনামূলক কম ঝুঁকিপূর্ণ।	ওয়ার্ডে অবস্থিত রোহিঙ্গা ক্যাম্প জলাবদ্ধতা ও পাহাড় ধসের ঝুঁকির মধ্যে রয়েছে।
৮	ভাদিতলির নিচু এলাকা গুলো অতিবৃষ্টিতে আকস্মিক বন্যা বা নিয়মিত বন্যায় ডুবে যাবে	নলবনিয়া এলাকা অপেক্ষাকৃত কম ঝুঁকিপূর্ণ	পশ্চিম ফারিরবিল ঘূর্ণিঝড়ের কারণে নিচু এলাকা ও রাস্তা ডুবে যাবে	পূর্ব ফারিরবিল এলাকা কম ঝুঁকিপূর্ণ	ঘূর্ণিঝড়ের ও অতিবৃষ্টিতে আকস্মিক বন্যা বা নিয়মিত বন্যায় ডুবে যাবে
৯	আনজুমানপাড়া ঘূর্ণিঝড়ের কারণে নিচু এলাকা ও রাস্তা ডুবে যাবে এছাড়াও ক্যাম্পে পাহাড় ধসের ঝুঁকি রয়েছে।	দক্ষিণ এলাকা অপেক্ষাকৃত কম ঝুঁকিপূর্ণ	ওয়ার্ডের পশ্চিম পার্শ্বে ঘূর্ণিঝড়ের কারণে নিচু এলাকা বন্যা ঝুঁকিতে রয়েছে	পূর্ব ফারিরবিল অতিবৃষ্টিতে আকস্মিক বন্যা বা নিয়মিত বন্যায় ডুবে যাবে	অতিবৃষ্টিতে আকস্মিক বন্যায় নিচু এলাকা ডুবে যাবে

তথ্য সূত্র : ইউডিএমসি সদস্যদের মতামতের ভিত্তিতে প্রস্তুতকৃত, ২৭ জুলাই, ২০১৯

## তৃতীয় অধ্যায় : দুর্যোগ ঝুঁকি হ্রাস

### ৩.১. ঝুঁকির কারণসমূহ চিহ্নিতকরণঃ

পালংখালী ইউনিয়নের প্রধান প্রধান ঝুঁকির কারণসমূহ হকে উল্লেখ করা হলো। এসকল তথ্য উখিয়া উপজেলা দুর্যোগ ব্যবস্থাপনা পরিকল্পনা পর্যালোচনা করে প্রাপ্ত।

#### ৩.১.১. ছক - ০৬ : ঘূর্ণিঝড়/জলোচ্ছাস

ঝুঁকির কারণ সমূহ		
প্রাথমিক	মধ্যম	চূড়ান্ত
<ul style="list-style-type: none"> <li>- তাপমাত্রা বৃদ্ধি</li> <li>- সংকেত না পাওয়া</li> <li>- আশ্রয়কেন্দ্রে মহিলাদের আলাদা থাকার ব্যবস্থা না থাকা</li> <li>- সতর্ক বানীর অর্থ না বুঝা</li> <li>- স্যানিটেশন সুবিধা না থাকার ফলে মহিলারা আশ্রয়কেন্দ্রে যেতে চায় না</li> </ul>	<ul style="list-style-type: none"> <li>- সচেতনতার অভাব</li> <li>- সতর্ক বানীর প্রতি গুরুত্ব না দেওয়া</li> <li>- শক্ত ও মজবুত করে ঘর তৈরী না করা</li> </ul>	<ul style="list-style-type: none"> <li>- সুনির্দিষ্ট ও দীর্ঘমেয়াদী পরিকল্পনা নাই</li> <li>- প্যারাভন না থাকা</li> <li>- বেড়িবাঁধ না থাকা</li> <li>- পাহাড় কাটা</li> <li>- পানি নিষ্কাশনের পর্যাপ্ত ব্যবস্থা না থাকা</li> </ul>

#### ৩.১.২. ছক - ০৭ : জলাবদ্ধতা

ঝুঁকির কারণ সমূহ		
প্রাথমিক	মধ্যম	চূড়ান্ত
<ul style="list-style-type: none"> <li>- জলবায়ু পরিবর্তনের কারণে গড় বৃষ্টির পরিমাণ বৃদ্ধি পায়</li> <li>- আবাদী জমির অবস্থান নিচু এলাকায় হওয়া</li> <li>- নিচু এলাকায় বসতবাড়ি নির্মাণ করা</li> </ul>	<ul style="list-style-type: none"> <li>- অপরিষ্কৃত বাঁধ ও রাস্তা নির্মাণ</li> <li>- পানি নিষ্কাশনের পরিষ্কৃত ব্যবস্থা না থাকা</li> </ul>	<ul style="list-style-type: none"> <li>- খাল ও ছড়া দিয়ে পানি প্রবাহের পথ সংকুচিত হয়ে যাওয়া</li> </ul>

#### ৩.১.৩. ছক - ০৮ : হঠাৎ বন্যা/আকস্মিক বন্যা

ঝুঁকির কারণ সমূহ		
প্রাথমিক	মধ্যম	চূড়ান্ত
<ul style="list-style-type: none"> <li>- নির্বিচারে বৃক্ষ নিধন</li> <li>- খাল ও ছড়া সমূহের দু'পাশ দখল হয়ে যাওয়া</li> <li>- জলবায়ু পরিবর্তন জনিত কারণে অতিবৃষ্টি</li> </ul>	<ul style="list-style-type: none"> <li>- বনজ সম্পদের আনুপাতিক মাত্রা ক্রমাগত হ্রাস পাওয়া</li> <li>- প্রবাহমান খাল ও ছড়া সমূহের দুই পাড়ে পর্যাপ্ত গাছ না থাকা</li> <li>- পানি নিষ্কাশনের পরিষ্কৃত ব্যবস্থা না থাকা</li> </ul>	<ul style="list-style-type: none"> <li>- খাল ও ছড়ার সীমানা যথাযথভাবে নির্ধারণ না করা এবং দখল মুক্ত না করা</li> <li>- পানি প্রবাহের স্বাভাবিক রাখার জন্য খাল খনন ও ছড়া সংস্কার না করা</li> </ul>

৩.২. ঝুঁকি নিরসনের উপায়সমূহ চিহ্নিতকরণ :

পালংখালী ইউনিয়নের প্রধান প্রধান ঝুঁকি নিরসনের উপায়সমূহ নিম্নে ছকে উল্লেখ করা হলো

৩.২.১. ছক - ০৯ : ঘূর্ণিঝড়/জলোচ্ছাস

ঝুঁকি নিরসনের উপায়সমূহ		
প্রাথমিক	মধ্যম	চূড়ান্ত
<ul style="list-style-type: none"> <li>- সচেতনতা সৃষ্টি করা</li> <li>- যথাসময়ে পূর্বাভাসের ব্যবস্থা করা</li> <li>- বীজ সংরক্ষণের কৌশল জানানো</li> <li>- বন নিধন বন্ধ করা</li> <li>- প্রয়োজনীয় সংখ্যক বেড়িবাঁধ নির্মাণ করা</li> </ul>	<ul style="list-style-type: none"> <li>- সংকেত প্রচার করা</li> <li>- প্যারাভন সৃষ্টি করা</li> <li>- সতর্কবার্তা সময় নিয়ে ব্যাখ্যা সহ প্রচার করা</li> <li>- নিয়মত রেডিও শোনার অভ্যাস করা</li> <li>- পর্যাপ্ত স্যানিটেশন সুবিধা বৃদ্ধি করা</li> </ul>	<ul style="list-style-type: none"> <li>- কমিউনিটি রেডিও চালু করা এবং দুর্ঘোণের সংকেত স্থানীয় ভাষায় প্রচার করা</li> <li>- দুর্ঘোণের সংকেত সম্পর্কে এবং ঝুঁকি হ্রাসের সম্পর্কে প্রাথমিক বিদ্যালয়ের পাঠ্যসূচিতে অন্তর্ভুক্তি করা</li> <li>- প্যারাভন সৃষ্টি করা</li> <li>- পানি নিষ্কাশনের ব্যবস্থা করা</li> <li>- উচু করে বেড়ি বাঁধ নির্মাণ করা</li> <li>- বৃক্ষ রোপন করা</li> </ul>

৩.২.২. ছক - ১০ : জলাবদ্ধতা

ঝুঁকি নিরসনের উপায়সমূহ		
প্রাথমিক	মধ্যম	চূড়ান্ত
<ul style="list-style-type: none"> <li>- নিচু এলাকায় বসতবাড়ি নির্মাণ না করা</li> <li>- পাইপ দিয়ে পানি সরবরাহের ব্যবস্থা করা</li> </ul>	<ul style="list-style-type: none"> <li>- পানি নিষ্কাশনের সুইচ গেট নির্মাণ করা</li> <li>- খাল পুনঃখনন করা</li> <li>- গ্রামীন রাস্তা তৈরির সময় পানি সরানোর ব্যবস্থা রাখা।</li> </ul>	<ul style="list-style-type: none"> <li>- খাল ও ছড়া দিয়ে পানি প্রবাহের পথ সুগম করা</li> <li>- পরিকল্পিতভাবে রাস্তাঘাট তৈরি করা</li> <li>- বেড়ি বাঁধের সাথে সুইচ গেট নির্মাণ করা।</li> </ul>

৩.২.৩. ছক - ১১ : হঠাৎ বন্যা/আকস্মিক বন্যা

ঝুঁকি নিরসনের উপায়সমূহ		
প্রাথমিক	মধ্যম	চূড়ান্ত
<ul style="list-style-type: none"> <li>- পাহাড় ও বন সংরক্ষণের কার্যকরি ব্যবস্থা নেওয়া</li> <li>- পানি প্রবাহের জায়গা সংকুচিত না করা।</li> </ul>	<ul style="list-style-type: none"> <li>- খাল ও ছড়া সমূহ খনন করা</li> <li>- বৃষ্টি ও পাহাড়ী ঢলে উজান থেকে নেমে আসা পানি খাল/ছড়া দিয়ে নেমে যাওয়ার ব্যবস্থা করা।</li> </ul>	<ul style="list-style-type: none"> <li>- প্রতি বছর পানি প্রবাহের ধারা স্বাভাবিক রাখার খাল খনন ও ছড়া সংস্কার করা</li> <li>- খাল খনন ও ছড়ার দু পাশে বনায়ন করা</li> <li>- বন্যা সহনশীল জাতের ধান চাষ করা।</li> </ul>

৩.২.৪. ছক - ১২ : পাহাড় ধ্বংস

ঝুঁকি নিরসনের উপায়সমূহ		
প্রাথমিক	মধ্যম	চূড়ান্ত
- স্থানীয় জনসাধারণের মাঝে সচেতনতা সৃষ্টি করা - প্রয়োজনে প্রশাসনকে জানানো।	- আইনের প্রয়োগ করা - প্রশাসনের সহায়তায় অংশীদারিত্বের ভিত্তিতে পাহাড়ে ফলজ বৃক্ষ রোপন করা।	- পাহাড় কাটা আইনের ব্যবস্থা গ্রহণ করা।

৩.৩. দুর্যোগ ব্যবস্থাপনা কর্মপরিকল্পনা :

পালংখালী ইউনিয়ন

অগ্রাধিকার ভিত্তিতে দুর্যোগ ঝুঁকি হ্রাসের কর্ম-পরিকল্পনা :

২ নং ওয়ার্ড

১। ২ নং ওয়ার্ডে বালুখালী সাইক্লোন সেল্টার নির্মাণ করতে হবে। সংখ্যা ১ টি।

বাজেট (আনুমানিক): ১২,০০০,০০০/-

২। ২ টি সরকারি প্রাথমিক বিদ্যালয়কে দুর্যোগের সময় আশ্রয় নেয়ার জন্যে সাইক্লোন সেল্টার হিসেবে ব্যবহারের উপযোগী করে নির্মাণ করতে হবে।

বাজেট (আনুমানিক): ১,২০০,০০০/-

৩। ২ নং ওয়ার্ডের ধামনখালীতে সাইক্লোন সেল্টার দরকার।

বাজেট (আনুমানিক): ১২,০০০,০০০/-

৩ নং ওয়ার্ড

১। রহমতের বিল সরকারি প্রাথমিক বিদ্যালয়কে সাইক্লোন সেল্টার হিসেবে ব্যবহারের উপযোগী করে নির্মাণ করতে হবে।

বাজেট (আনুমানিক): ১,০০০,০০০/-

২। ৩ নং ওয়ার্ডের উত্তর রহমতের বিলের দাখিল মাদ্রাসাটিকে অতি সত্বর সাইক্লোনের সেল্টার হিসেবে ব্যবহারের উপযোগী হিসেবে গড়ে তোলা দরকার। অত্র এলাকায় ১ টি সাইক্লোন সেল্টার

অবশ্যই দরকার।

বাজেট (আনুমানিক): ১,২০০,০০০/-

তাজিমার খোলা ইবতেদায়ী মাদ্রাসাটিকে সাইক্লোনের সেল্টার হিসেবে ব্যবহারের উপযোগী হিসেবে গড়ে তোলা দরকার।

বাজেট (আনুমানিক): ১,২০০,০০০/-

#### ৫ নং ওয়ার্ড

১। থাইংখালী সরকারী প্রাথমিক বিদ্যালয়কে সাইক্লোন সেল্টার হিসেবে ব্যবহারের উপযোগী করে নির্মাণ করতে হবে। সংখ্যা ১ টি।

বাজেট (আনুমানিক): ১,২০০,০০০/-

২। ৫ নং ওয়ার্ডের পুঁটিবনিয়ায় পরিত্যক্ত ভবনটিকে সাইক্লোনের সেল্টার হিসেবে ব্যবহারের উপযোগী হিসেবে গড়ে তোলা দরকার।

বাজেট (আনুমানিক): ২,২০০,০০০/-

#### ৯ নং ওয়ার্ড

১। আঞ্জুমানপাড়া সরকারী প্রাথমিক বিদ্যালয়কে সাইক্লোন সেল্টার হিসেবে ব্যবহারের উপযোগী করে নির্মাণ করতে হবে। সংখ্যা ১ টি (বিদ্যালয় ভবনটি ঝুঁকিপূর্ণ অবস্থায় আছে)।

বাজেট (আনুমানিক): ৩,২০০,০০০/-

এছাড়াও ইউনিয়নের সাধারণ কিছু উন্নয়ন পরিকল্পনা করা যেতে পারে :

নাফ নদীতে জিও টেক্সটাইল ব্যাগ দিয়ে বেড়িবাঁধ হিসেবে তৈরি করে দেয়া যেতে পারে। বালুখালী কাস্টমস থেকে শুরু করে নাফ নদী অতিক্রম করে পালংখালী ব্রীজ পর্যন্ত আনুমানিক দূরত্ব ১৫ কিলোমিটার।

সুবিধাবলী:

- এখানে প্রায় ৩৩,০০০ হাজার (আনুমানিক) সাধারণ মানুষ বাস করে।
- নাফ নদীতে উঁচু করে বেড়িবাঁধ নির্মাণ করা গেলে স্থানীয় ও রোহিঙ্গা জনগোষ্ঠী ব্যাপকভাবে উপকৃত হবে।
- প্রায় ৩০০০ একর জমিতে করা চিংড়ি চাষ রক্ষা পাবে যা আমাদের অর্থনৈতিক চালিকাশক্তিকে আরো গতিশীল করবে এবং চিংড়ি চাষ আরো বৃদ্ধি পাবে।

বাজেট : বিশেষজ্ঞ জরিপের মাধ্যমে বাজেট করতে হবে।

৩.৪. ঝুঁকি হ্রাস কর্মপরিকল্পনা

৩.৫. ছক - ১৩ : ঝুঁকি হ্রাস কর্মপরিকল্পনা

কার্যক্রম/স্কীম-১: গ্রামীণ সংযোগ সড়ক মেরামত/পূণর্গঠন

ক্রমিক নং	কাজের নাম	দৈর্ঘ্য/আকার /পরিমাণ	স্থান/ওয়ার্ড /গ্রাম	ভৌত অবস্থা	প্রয়োজনীয় কাজ	বাস্তবায়ন কারী সংস্থা	বাস্তবায়নের সময়	সম্ভাব্য বাজেট	প্রভাব/ফলাফল	মন্তব্য
১	পুরাতন বাজার এনামের বাড়ি থেকে ছান্দপানঘাটা হয়ে মাসুমের বাড়ি পর্যন্ত।	০.৫ কিলোমিটার	১ নং ওয়ার্ড	ইটের রাস্তা কিন্তু ভাঙ্গা, বর্ষাক লে পানিতে ডুবে যায়।	২-২.৫০ ফুট উঁচু করতে হবে।	ইউনিয়ন পরিষদ	এপ্রিল- জুন/২০১৯- ২০২০	২৪০০০০.০ ০	এই রাস্তা করার ফলে আনুমানিক ২৫০- ৩০০ পরিবার সরাসরি যাতায়াত, চাষাবাদ, চিংড়ি ঘের, বন্যা এবং সাইক্লোন সেল্টারে যাতায়াতের সুবিধা ভোগ করতে পারবে।	নির্দিষ্ট খরচ বের করার জন্য কারিগরি জরিপ করা প্রয়োজন।
২	জুমার ছড়া বাশারের বাড়ি থেকে আলমের বাড়ি পর্যন্ত।	০.৫ কিলোমিটার	১ নং ওয়ার্ড	মাটির রাস্তা	ব্রিক সলিং করতে হবে	ইউনিয়ন পরিষদ	এপ্রিল- জুন/২০১৯- ২০২০	২৪০০০০.০ ০	এই রাস্তা করার ফলে আনুমানিক ২৫০- ৩০০ পরিবার সরাসরি যাতায়াত, চাষাবাদ, চিংড়ি ঘের, বন্যা থেকে রক্ষা পাবে।	নির্দিষ্ট খরচ বের করার জন্য কারিগরি জরিপ করা প্রয়োজন
৩	উখিয়া টিভি সেন্টার থেকে ফকরুদ্দিনের বাড়ির দক্ষিণ অংশ পর্যন্ত।	১ কিলোমিটার	১ নং ওয়ার্ড	মাটির রাস্তা	ব্রিক সলিং করতে হবে।	ইউনিয়ন পরিষদ	এপ্রিল- জুন/২০১৯- ২০২০	৪৮০০০০.০ ০	আনুমানিক ২০০০ স্থানীয় এবং রোহিঙ্গা জনগোষ্ঠী সরাসরি যাতায়াত সুবিধা ভোগ করবে।	নির্দিষ্ট খরচ বের করার জন্য কারিগরি জরিপ করা প্রয়োজন
৪	বালুখালি স্বাস্থ্য কমপ্লেক্স থেকে কাশেমিয়া উচ্চ বিদ্যালয় পর্যন্ত	১ কিঃমি	১ নং ওয়ার্ড	ইটের রাস্তা কিন্তু ভাঙ্গা, বর্ষাক লে পানিতে ডুবে যায়।	পুনরায় মেরামত করতে হবে।	ইউনিয়ন পরিষদ	এপ্রিল- জুন/২০১৯- ২০২০	১৪৬৫০০.০০	আনুমানিক ২০০ পরিবার এবং ১০০০ ছাত্রছাত্রী সরাসরি যাতায়াতের সুবিধা ভোগ করবে।	নির্দিষ্ট খরচ বের করার জন্য কারিগরি জরিপ করা প্রয়োজন

৫	বিজিবি ক্যাম্প গোলপাতার বাগান থেকে জনাব রহমত উল্লাহ সরদারের বাড়ি পর্যন্ত।	১ কিঃমিঃ	২ নং ওয়ার্ড	ইটের রাস্তা কিম্বা ভাঙ্গা, বর্ষাকালে পানিতে ডুবে যায়।	পুনরায় মেরামত করতে হবে।	ইউনিয়ন পরিষদ	এপ্রিল- জুন/২০১৯-২০২০	৪৮০০০০.০০	আনুমানিক ১৫০০ পরিবার এই রাস্তা দিয়ে স্কুল, কলেজ, সাইক্লোন সেন্টার, বাজার, ক্লিনিক এবং হাসপাতালে যেতে পারবে।	নির্দিষ্ট খরচ বের করার জন্য কারিগরি জরিপ করা প্রয়োজন
৬	কবির হোসাইনের প্রজেক্ট থেকে আলী আকবরের বাড়ি পর্যন্ত।	১ কিঃমিঃ	২ নং ওয়ার্ড	ইটের রাস্তা কিম্বা ভাঙ্গা, বর্ষাকালে পানিতে ডুবে যায়।	পুনরায় মেরামত করতে হবে।	ইউনিয়ন পরিষদ	এপ্রিল- জুন/২০১৯-২০২০	৪৮০০০০.০০	আনুমানিক ৬০০ পরিবার এই রাস্তা দিয়ে স্কুল, কলেজ, সাইক্লোন সেন্টার, বাজার, ক্লিনিক এবং হাসপাতালে যাতায়াত করতে পারবে।	নির্দিষ্ট খরচ বের করার জন্য কারিগরি জরিপ করা প্রয়োজন
৭	কবির হোসাইনের বাড়ি থেকে নজু মিয়ার বাড়ি পর্যন্ত	১ কিঃমিঃ	২ নং ওয়ার্ড	ইটের রাস্তা কিম্বা ভাঙ্গা, বর্ষাকালে পানিতে ডুবে যায়।	পুনরায় মেরামত করতে হবে।	ইউনিয়ন পরিষদ	এপ্রিল- জুন/২০১৯-২০২০	৪৮০০০০.০০	আনুমানিক ৭০০ পরিবার এই রাস্তা দিয়ে স্কুল, কলেজ, সাইক্লোন সেন্টার, বাজার, ক্লিনিক এবং হাসপাতালে যাতায়াত করতে পারবে।	নির্দিষ্ট খরচ বের করার জন্য কারিগরি জরিপ করা প্রয়োজন
৮	জনাব আব্দুল গফুরের বাড়ি হতে দামনখালী মৃত ওলামিয়ার বাড়ি পর্যন্ত	১.৫ কিঃমিঃ	৩ নং ওয়ার্ড, দামনখালী	ভাঙ্গা ইটের রাস্তা এবং নিচু।	পুনরায় মেরামত, মাটির কাজ এবং ব্রিক সলিং করতে হবে।	ইউনিয়ন পরিষদ	এপ্রিল- জুন/২০১৯-২০২০	৭২০০০০.০০	আনুমানিক ৫০০০ স্থানীয় জনগোষ্ঠী এই রাস্তা দিয়ে স্কুল, কলেজ, সাইক্লোন সেন্টার, বাজার, ক্লিনিক এবং হাসপাতালে যাতায়াত করতে পারবে	নির্দিষ্ট খরচ বের করার জন্য কারিগরি জরিপ করা প্রয়োজন
৯	জনাব দুধু মিয়ার বাড়ি থেকে মাওলানা নুরুল আমিনের বাড়ি পর্যন্ত	১ কিঃমিঃ	৩ নং ওয়ার্ড, রহমতেরবিল	ভাঙ্গা ইটের রাস্তা এবং নিচু	পুনরায় মেরামত, মাটির কাজ এবং ব্রিক সলিং করতে হবে	ইউনিয়ন পরিষদ	এপ্রিল- জুন/২০১৯-২০২০	৪৮০০০০.০০	আনুমানিক ৫০০০ স্থানীয় জনগোষ্ঠী এই রাস্তা দিয়ে স্কুল, কলেজ, সাইক্লোন সেন্টার, বাজার, ক্লিনিক এবং হাসপাতালে যাতায়াত করতে পারবে	নির্দিষ্ট খরচ বের করার জন্য কারিগরি জরিপ করা প্রয়োজন
১০	নুরুল আলম এর বাড়ি থেকে	১ কিঃমিঃ	৩ নং ওয়ার্ড	ভাঙ্গা ইটের রাস্তা	পুনরায় মেরামত, মাটির কাজ	ইউনিয়ন পরিষদ	এপ্রিল- জুন/২০১৯-২০২০	৪৮০০০০.০০	আনুমানিক ৫০০০ স্থানীয় জনগোষ্ঠী এই রাস্তা দিয়ে	নির্দিষ্ট খরচ বের করার জন্য

	মৌলভী কলিমুল্লা সাহেব এর বাড়ি হয়ে ডিসি রোড পর্যন্ত			এবং নিচু	টির কাজ এবং ব্রিক সলিং করতে হবে	ইউনিয়ন পরিষদ			স্কুল, কলেজ, সাইক্লোন সেন্টার, বাজার, ক্লিনিক এবং হাসপাতালে যাতায়াত করতে পারবে	কারিগরি জরিপ করা প্রয়োজন
১১	জনাব আব্দুল জলিলের বাড়ি থেকে মোজাফফর মেম্বারের বাড়ি হয়ে ডিসি রোড পর্যন্ত	১ কিঃমিঃ	৩ নং ওয়ার্ড	ভাঙ্গা ইটের রাস্তা এবং নিচু	পুনরায় মেরামত, মাটির কাজ এবং ব্রিক সলিং করতে হবে	ইউনিয়ন পরিষদ	এপ্রিল- জুন/২০১৯-২০২০	৪৮০০০০.০০	আনুমানিক ৫০০০ স্থানীয় জনগোষ্ঠী এই রাস্তা দিয়ে স্কুল, কলেজ, সাইক্লোন সেন্টার, বাজার, ক্লিনিক এবং হাসপাতালে যাতায়াত করতে পারবে	নির্দিষ্ট খরচ বের করার জন্য কারিগরি জরিপ করা প্রয়োজন
১২	জনাব সৈয়দ আহমদ এর বাড়ি থেকে দক্ষিণ জামে মসজিদ হয়ে মৌলভী আবুল হোসেনের বাড়ি ও নুরুল আলম এর বাড়ি হতে মাস্টার নুরুল আলমের বাড়ি পর্যন্ত।	১ কিঃমিঃ	৩ নং ওয়ার্ড	ভাঙ্গা ইটের রাস্তা এবং নিচু	পুনরায় মেরামত, মাটির কাজ এবং ব্রিক সলিং করতে হবে	ইউনিয়ন পরিষদ	এপ্রিল- জুন/২০১৯-২০২০	৪৮০০০০.০০	আনুমানিক ৫০০০ স্থানীয় জনগোষ্ঠী এই রাস্তা দিয়ে স্কুল, কলেজ, সাইক্লোন সেন্টার, বাজার, ক্লিনিক এবং হাসপাতালে যাতায়াত করতে পারবে	নির্দিষ্ট খরচ বের করার জন্য কারিগরি জরিপ করা প্রয়োজন
১৩।	মৌলভী খায়রুল বাশারের বাড়ি থেকে থাইংখালী খাল আব্দুল খালেকের বাড়ি পর্যন্ত।	১/২ কিঃমিঃ	৩ নং ওয়ার্ড	ভাঙ্গা ইটের রাস্তা এবং নিচু	ব্রিক সলিং করতে হবে।	ইউনিয়ন পরিষদ	এপ্রিল- জুন/২০১৯-২০২০	৫৭৬০০০.০০	আনুমানিক ৪০০ স্থানীয় পরিবার এবং ৩০০০ রোহিঙ্গা পরিবার এই রাস্তা দ্বারা সরাসরি লাভবান হবেন। তারা স্কুল, কলেজ, মাদ্রাসা, বাজার, স্বাস্থ্য কেন্দ্র এসবে যাতায়াতের সুবিধা ভোগ করবে।	নির্দিষ্ট খরচ বের করার জন্য কারিগরি জরিপ করা প্রয়োজন
১৪	থাইংখালী, তাজ্জি মার খোলা	১ কিঃমিঃ	৪ নং ওয়ার্ড	মাটির রাস্তা	ব্রিক সলিং করতে	ইউনিয়ন পরিষদ	এপ্রিল- জুন/২০১৯-২০২০	৪৮০০০০.০০	আনুমানিক ৪০০ স্থানীয় পরিবার	নির্দিষ্ট খরচ বের করার জন্য

	থেকে আবদুল জলিলের বাড়ি হয়ে মৌলভী ছাব্বির আহম্মেদের				হবে।				এবং ৩০০০ রোহিঙ্গা পরিবার এই রাস্তা দ্বারা সরাসরি লাভবান হবেন। তারা স্কুল, কলেজ, মাদ্রাসা, বাজার, স্বাস্থ্য কেন্দ্র এসবে যাতায়াতের সুবিধা ভোগ করবে।	কারিগরি জরিপ করা প্রয়োজন
--	--	--	--	--	------	--	--	--	---	---------------------------

	বাড়ি পর্যন্ত									
১৫	পালংখালী ইউনিয়ন পরিষদ থেকে চোরাখোলা ব্রীজ পর্যন্ত	২ কিঃমিঃ	৪ নং ওয়ার্ড	মাটির রাস্তা	ব্রিক সলিং করতে হবে।	ইউনিয়ন পরিষদ	এপ্রিল- জুন/২০১৯-২০২০	৯৬০০০০.০০	আনুমানিক ৫০০ স্থানীয় এবং ২৫০০ রোহিঙ্গা পরিবার এই রাস্তা দ্বারা সরাসরি উপকৃত হবেন।	নির্দিষ্ট খরচ বের করার জন্য কারিগরি জরিপ করা প্রয়োজন
১৬	গোনারপাড়া মীরজাফরের বাড়ি থেকে গোনারপাড়া মসজিদ পর্যন্ত।	২.৫০ কিঃমিঃ	৪ নং ওয়ার্ড	মাটির রাস্তা	ব্রিক সলিং করতে হবে।	ইউনিয়ন পরিষদ	এপ্রিল- জুন/২০১৯-২০২০	১২০০০০০.০০	আনুমানিক ৪৫০ এবং ১০০০০ পরিবার এই রাস্তা দ্বারা সরাসরি উপকৃত হবেন।	নির্দিষ্ট খরচ বের করার জন্য কারিগরি জরিপ করা প্রয়োজন
১৭	আরাকান রোড থেকে রজইকাকটা মসজিদ (গোজঘোনা) পর্যন্ত।	১ কিঃমিঃ	৪ নং ওয়ার্ড	নিচু রাস্তা	পুনরায় মেরামত এবং ১ ফুট উঁচু করতে হবে।	ইউনিয়ন পরিষদ	এপ্রিল- জুন/২০১৯-২০২০	৪৮০০০০.০০	আনুমানিক ২০০ স্থানীয় পরিবার এই রাস্তা দ্বারা উপকৃত হবেন।	নির্দিষ্ট খরচ বের করার জন্য কারিগরি জরিপ করা প্রয়োজন
১৮	বজল আহম্মেদের বাড়ি থেকে গজঘোনা মসজিদ পর্যন্ত	১ কিঃমিঃ	৪ নং ওয়ার্ড	নিচু রাস্তা	পুনরায় মেরামত এবং ২-৩ ফুট উঁচু করতে হবে।	ইউনিয়ন পরিষদ	এপ্রিল- জুন/২০১৯-২০২০	৪৮০০০০.০০	আনুমানিক ২০০ স্থানীয় পরিবার এই রাস্তা দ্বারা উপকৃত হবেন।	নির্দিষ্ট খরচ বের করার জন্য কারিগরি জরিপ করা প্রয়োজন
১৯	ডাক্তার সেকান্দারের বাড়ি থেকে থাইংখালি উচ্চ বিদ্যালয় পর্যন্ত	২ কিঃমিঃ	৪ নং ওয়ার্ড	মাটির রাস্তা	পুনরায় মেরামত এবং ব্রিক সলিং করতে হবে।	ইউনিয়ন পরিষদ	এপ্রিল- জুন/২০১৯-২০২০	৯৬০০০০.০০	আনুমানিক ৪০০ এবং ১০০০ ছাত্রছাত্রী এই রাস্তা দ্বারা সরাসরি উপকৃত হবেন।	নির্দিষ্ট খরচ বের করার জন্য কারিগরি জরিপ করা প্রয়োজন

					হবে।					
২০	শফিউল্লাহ কাঁটা হয়ে হাফেজ আব্দুল্লাহ এর বাড়ি, পুটিবনিয়া	১ কিঃমিঃ	৫ নং ওয়ার্ড	নিচু রাস্তা	২ফুট উঁচু করতে হবে	ইউনিয়ন পরিষদ	এপ্রিল- জুন/২০১৯-২০২০	৪৮০০০০.০০	আনুমানিক ১২০০ স্থানীয় জনগোষ্ঠী তাদের যাতায়াত সুবিধা এবং ছাত্রছাত্রীরা এই রাস্তা	নির্দিষ্ট খরচ বের করার জন্য কারিগরি জরিপ করা

	পর্যন্ত									দিয়ে নির্বিঘ্নে স্থুলে যাতায়াত করতে পারবে।	প্রয়োজন
২১	পুটিবনিয়া কবরস্থান থেকে হাফেজ আব্দুল্লাহের বাড়ি পর্যন্ত।	১২০০ ফুট	৫ নং ওয়ার্ড	ভাঙ্গা রাস্তা , বর্ষাকালে পানিতে ডুবে যায়	২ ফুট উঁচু করতে হবে	ইউনিয়ন পরিষদ	এপ্রিল- জুন/২০১৯- ২০২০	১৭৬০০০.০০	আনুমানিক ৫০০ স্থানীয় লোকজন এই রাস্তা দ্বারা সরাসরি উপকৃত হবেন।	নির্দিষ্ট খরচ বের করার জন্য কারিগরি জরিপ করা প্রয়োজন	
২২	জামতলী কবরস্থান থেকে মিয়া হোসেনের বাড়ি পর্যন্ত	১০০০ ফুট	৫ নং ওয়ার্ড	মাটির রাস্তা	২ ফুট উঁচু করতে হবে	ইউনিয়ন পরিষদ	এপ্রিল- জুন/২০১৯- ২০২০	১৪৬০০০.০০	আনুমানিক ৫০০০ স্থানীয় এবং রোহিঙ্গা লোকজন এই রাস্তা দ্বারা সরাসরি উপকৃত হবেন।	নির্দিষ্ট খরচ বের করার জন্য কারিগরি জরিপ করা প্রয়োজন	
২৩	জামতলী আলমের বাড়ি থেকে চিকনছড়া আব্দুল কুদ্দুসের জমি পর্যন্ত।	১০০০ ফুট	৫ নং ওয়ার্ড	মাটির কাজ শেষ	ব্রিক সলিং করতে হবে	ইউনিয়ন পরিষদ	এপ্রিল- জুন/২০১৯- ২০২০	১৪৬০০০.০০	আনুমানিক ৫০০০ স্থানীয় এবং রোহিঙ্গা লোকজন এই রাস্তা দ্বারা সরাসরি উপকৃত হবেন।	নির্দিষ্ট খরচ বের করার জন্য কারিগরি জরিপ করা প্রয়োজন	
২৪	হাকিমপাড়া আলী মিয়াবর বাড়ি থেকে মোঃ হোসেনের বাড়ি পর্যন্ত	১০০০০ ফুট	৫ নং ওয়ার্ড	ভাঙ্গা রাস্তা , বর্ষাকালে পানিতে ডুবে যায়	২ ফুট উঁচু করতে হবে	ইউনিয়ন পরিষদ	এপ্রিল- জুন/২০১৯- ২০২০	১৪৬০০০.০০	আনুমানিক ২৫০০ স্থানীয় এবং রোহিঙ্গা লোকজন এই রাস্তা দ্বারা সরাসরি উপকৃত হবেন।	নির্দিষ্ট খরচ বের করার জন্য কারিগরি জরিপ করা প্রয়োজন	
২৫	হাকিমপাড়া আব্দুস শুক্কুরের বাড়ি থেকে কালভার্ট পর্যন্ত	৮০০ ফুট	৫ নং ওয়ার্ড	মাটির কাজ শেষ	ব্রিক সলিং করতে হবে	ইউনিয়ন পরিষদ	এপ্রিল- জুন/২০১৯- ২০২০	১১৬৮০০.০০	আনুমানিক ১০০০ স্থানীয় লোকজন এই রাস্তা দ্বারা সরাসরি উপকৃত হবেন।	নির্দিষ্ট খরচ বের করার জন্য কারিগরি জরিপ করা প্রয়োজন	
২৬	কড়ইবনিয়ার ছড়া হইতে আব্দুল খালেকের বাড়ি	৫০০ ফুট	৫ নং ওয়ার্ড	রাস্তা নিচু, ভাঙ্গা এবং বর্ষাকালে	পুনরায় মেরামত এবং ২ ফুট উঁচু করতে	ইউনিয়ন পরিষদ	এপ্রিল- জুন/২০১৯- ২০২০	৭৫০০০.০০	আনুমানিক ৫০০০ স্থানীয় লোকজন এই রাস্তা দ্বারা সরাসরি উপকৃত হবেন।	নির্দিষ্ট খরচ বের করার জন্য কারিগরি জরিপ করা প্রয়োজন	

	পর্যন্ত			পানিতে ডুবে যায়।	হবে।					
--	---------	--	--	-------------------	------	--	--	--	--	--

২৭	তেলখোলা বাজার হইতে জনাব মংফু অং এর বাড়ি পর্যন্ত	৪ কিঃমিঃ	৬ নং ওয়ার্ড	রাস্তা নিচু,ভাঙ্গা এবং বর্ষাকালে পানিতে ডুবে যায়।	পুনরায় মেরামত,ব্রী ক সলিং এবং ২ ফুট উঁচু করতে হবে।	ইউনিয়ন পরিষদ	এপ্রিল- জুন/২০১৯- ২০২০	১৯২০০০০. ০০	আনুমানিক ৫০০০ স্থানীয় লোকজন, ৬০০ জন স্কুল পড়ুয়া ছাত্রছাত্রীদের শিক্ষা প্রতিষ্ঠানে যাতায়াত সুবিধা, বাজার, সাইক্লোন সেল্টারে, ক্লিনিকে এবং হাসপাতালে যাতায়াত সুবিধা ভোগ করতে পারবে।	নির্দিষ্ট খরচ বের করার জন্য কারিগরি জরিপ করা প্রয়োজন
২৮	বটতলি কবির মেঘারের বাড়ি হইতে মোশারখোলা মাজিদ মেঘারের বাড়ি পর্যন্ত	৩ কিঃমিঃ	৬ নং ওয়ার্ড	রাস্তা নিচু,ভাঙ্গা এবং বর্ষাকালে পানিতে ডুবে যায়।	পুনরায় মেরামত,ব্রী ক সলিং এবং ২ ফুট উঁচু করতে হবে।	ইউনিয়ন পরিষদ	এপ্রিল- জুন/২০১৯- ২০২০	১৪৪০০০০.০ ০	আনুমানিক ৫০০০ স্থানীয় লোকজন, ৬০০ জন স্কুল পড়ুয়া ছাত্রছাত্রীদের শিক্ষাপ্রতিষ্ঠানে যাতায়াত সুবিধা, বাজার, সাইক্লোন সেল্টারে, ক্লিনিকে এবং হাসপাতালে যাতায়াত সুবিধা ভোগ করতে পারবে।	নির্দিষ্ট খরচ বের করার জন্য কারিগরি জরিপ করা প্রয়োজন
২৯	মোছারখোলা চিতাখোলা থেকে বটতলী মন্দির পর্যন্ত	৫ কিঃমিঃ	৬ নং ওয়ার্ড	রাস্তা নিচু,ভাঙ্গা এবং বর্ষাকালে পানিতে ডুবে যায়।	পুনরায় মেরামত,ব্রী ক সলিং এবং ২ ফুট উঁচু করতে হবে।	ইউনিয়ন পরিষদ	এপ্রিল- জুন/২০১৯- ২০২০	২৪০০০০০. ০০	আনুমানিক ৯০০০ স্থানীয় লোকজন শিক্ষাপ্রতিষ্ঠানে যাতায়াত সুবিধা, বাজার, সাইক্লোন সেল্টারে, ক্লিনিকে এবং হাসপাতালে যাতায়াত সুবিধা ভোগ করতে পারবে।	নির্দিষ্ট খরচ বের করার জন্য কারিগরি জরিপ করা প্রয়োজন
৩০	তেলখোলা বাজার হইতে তোফায়েল মেঘারের বাড়ি পর্যন্ত	১ কিঃমিঃ	৬ নং ওয়ার্ড	রাস্তা নিচু, ভাঙ্গা এবং বর্ষাকালে পানিতে ডুবে যায়।	পুনরায় মেরামত,ব্রী ক সলিং এবং ২ ফুট উঁচু করতে হবে।	ইউনিয়ন পরিষদ	এপ্রিল- জুন/২০১৯- ২০২০	৪৮০০০০.০ ০	আনুমানিক ১০০০ স্থানীয় লোকজন শিক্ষাপ্রতিষ্ঠানে যাতায়াত সুবিধা, বাজার, সাইক্লোন সেল্টারে, ক্লিনিকে এবং হাসপাতালে যাতায়াত সুবিধা ভোগ করতে পারবে।	নির্দিষ্ট খরচ বের করার জন্য কারিগরি জরিপ করা প্রয়োজন
৩১	তেলখোলা জনাব পিয়ার আলীর বাড়ি থেকে বটতলী ক্যাম্প পর্যন্ত	৩.৫ কিঃমিঃ	৬ নং ওয়ার্ড	রাস্তা নিচু, ভাঙ্গা এবং বর্ষাকালে পানিতে ডুবে	পুনরায় মেরামত,ব্রী ক সলিং এবং ২ ফুট উঁচু করতে	ইউনিয়ন পরিষদ	এপ্রিল- জুন/২০১৯- ২০২০	১৬৮০০০০. ০০	আনুমানিক ৫০০০ স্থানীয় লোকজন শিক্ষাপ্রতিষ্ঠানে যাতায়াত সুবিধা, বাজার, সাইক্লোন সেল্টারে, ক্লিনিকে এবং	নির্দিষ্ট খরচ বের করার জন্য কারিগরি জরিপ করা প্রয়োজন

										হাসপাতালে যাতায়াত	
--	--	--	--	--	--	--	--	--	--	--------------------	--

				যায়।	হবে।					সুবিধা ভোগ করতে পারবে।	
৩২	তেলখোলা মানিক মেসারের দোকান থেকে চিতাখোলা পর্যন্ত	১.৫ কিঃমিঃ	৬ নং ওয়ার্ড	রাস্তা নিচু, ভাঙ্গা এবং বর্ষাকালে পানিতে ডুবে যায়।	পুনরায় মেরামত, ব্রিক সলিং এবং ২ ফুট উঁচু করতে হবে।	ইউনিয়ন পরিষদ	এপ্রিল-জুন/২০১৯-২০২০	৭২০০০০.০০	আনুমানিক ২০০০ স্থানীয় লোকজন শিক্ষাপ্রতিষ্ঠানে যাতায়াত সুবিধা, বাজার, সাইক্লোন সেল্টারে, ক্লিনিকে এবং হাসপাতালে যাতায়াত সুবিধা ভোগ করতে পারবে।	নির্দিষ্ট খরচ বের করার জন্য কারিগরি জরিপ করা প্রয়োজন	
৩৩	পশ্চিম পালংখালী আরাকান রোড হইতে চিতাখোলা পর্যন্ত	২.৫ কিঃমিঃ	৭ নং ওয়ার্ড	রাস্তা নিচু, ভাঙ্গা এবং বর্ষাকালে পানিতে ডুবে যায়।	পুনরায় মেরামত এবং মাটির কাজ করতে হবে	ইউনিয়ন পরিষদ	এপ্রিল-জুন/২০১৯-২০২০	১২০০০০০.০০	আনুমানিক ১০০০ স্থানীয় লোকজন শিক্ষাপ্রতিষ্ঠানে যাতায়াত সুবিধা, বাজার, সাইক্লোন সেল্টারে, ক্লিনিকে এবং হাসপাতালে যাতায়াত সুবিধা ভোগ করতে পারবে।	নির্দিষ্ট খরচ বের করার জন্য কারিগরি জরিপ করা প্রয়োজন	
৩৪	খেদেরখোলা জনাব কালুর বাড়ি থেকে আলাউদ্দিনের বাড়ি পর্যন্ত	২ কিঃমিঃ	৭ নং ওয়ার্ড	রাস্তা নিচু, ভাঙ্গা এবং বর্ষাকালে পানিতে ডুবে যায়।	পুনরায় মেরামত, মাটির কাজ করতে হবে।	ইউনিয়ন পরিষদ	এপ্রিল-জুন/২০১৯-২০২০	৯৬০০০০.০০	আনুমানিক ২০০০ স্থানীয় লোকজন শিক্ষাপ্রতিষ্ঠানে যাতায়াত সুবিধা, বাজার, সাইক্লোন সেল্টারে, ক্লিনিকে এবং হাসপাতালে যাতায়াত সুবিধা ভোগ করতে পারবে।	নির্দিষ্ট খরচ বের করার জন্য কারিগরি জরিপ করা প্রয়োজন	
৩৫	গুনারপাড়া কবরস্থান থেকে জনাব মোস্তাকের বাড়ি পর্যন্ত	২ কিঃমিঃ	৭ নং ওয়ার্ড	ভাঙ্গা ইটের রাস্তা	পুনরায় মেরামত, মাটির কাজ করতে হবে	ইউনিয়ন পরিষদ	এপ্রিল-জুন/২০১৯-২০২০	৯৬০০০০.০০	আনুমানিক ১০০০ স্থানীয় জনগোষ্ঠী সরাসরি নানান স্থানে দৈনন্দিন যাতায়াত সুবিধা ভোগ করবে	নির্দিষ্ট খরচ বের করার জন্য কারিগরি জরিপ করা প্রয়োজন	

৩৬	আরাকান সড়কের পূর্ব পাশ হইতে জনাব নুরুল আলমের বাড়ি দিয়ে মোহাম্মদ আলীর বাড়ি পর্যন্ত	২ কিঃমিঃ	৭ নং ওয়ার্ড	ভাঙ্গা ইটের রাস্তা	পুনরায় মেরামত ,মাটির কাজ করতে হবে	ইউনিয়ন পরিষদ	এপ্রিল- জুন/২০১৯- ২০২০	৯৬০০০০.০০	আনুমানিক ১০০০ স্থানীয় জনগোষ্ঠী সরাসরি নানান স্থানে দৈনন্দিন যাতায়াত সুবিধা ভোগ করবে	নির্দিষ্ট খরচ বের করার জন্য কারিগরি জরিপ করা প্রয়োজন
----	---	----------	--------------	--------------------	------------------------------------	---------------	------------------------	-----------	---	---

৩৭	গোয়ালমারা জনাব হাফেজ আলীর বাড়ি থেকে জনাব জাফরের বাড়ি পর্যন্ত	২ কিঃমিঃ	৭ নং ওয়ার্ড	ভাঙ্গা ইটের রাস্তা	পুনরায় মেরামত ,মাটির কাজ করতে হবে	ইউনিয়ন পরিষদ	এপ্রিল- জুন/২০১৯- ২০২০	৯৬০০০০.০০	আনুমানিক ১০০০ স্থানীয় জনগোষ্ঠী সরাসরি নানান স্থানে দৈনন্দিন যাতায়াত সুবিধা ভোগ করবে	নির্দিষ্ট খরচ বের করার জন্য কারিগরি জরিপ করা প্রয়োজন
----	---	----------	--------------	--------------------	------------------------------------	---------------	------------------------	-----------	---	---

৩৮	পশ্চিম পালংখালি জনাব সোলেমানের বাড়ি থেকে জনাব আব্দুর হকের বাড়ি পর্যন্ত	১/২ কিঃমিঃ	৭ নং ওয়ার্ড	ভাঙ্গা ইটের রাস্তা	পুনরায় মেরামত ,মাটির কাজ করতে হবে	ইউনিয়ন পরিষদ	এপ্রিল- জুন/২০১৯- ২০২০	৫৭৬০০০.০০	আনুমানিক ১০০০ স্থানীয় জনগোষ্ঠী সরাসরি নানান স্থানে দৈনন্দিন যাতায়াত সুবিধা ভোগ করবে	নির্দিষ্ট খরচ বের করার জন্য কারিগরি জরিপ করা প্রয়োজন
----	--	------------	--------------	--------------------	------------------------------------	---------------	------------------------	-----------	---	---

৩৯	পশ্চিম পালংখালি জনাব শাহাবুদ্দিনের বাড়ি থেকে জনাব আব্দুর রহিমের বাড়ি পর্যন্ত।	১/২ কিঃমিঃ	৭ নং ওয়ার্ড	ভাঙ্গা ইটের রাস্তা	পুনরায় মেরামত এবং মাটির কাজ করতে হবে	ইউনিয়ন পরিষদ	এপ্রিল- জুন/২০১৯- ২০২০	৫৭৬০০০.০০	আনুমানিক ১৫০০ স্থানীয় জনগোষ্ঠী সরাসরি নানান স্থানে দৈনন্দিন যাতায়াত সুবিধা ভোগ করবে	নির্দিষ্ট খরচ বের করার জন্য কারিগরি জরিপ করা প্রয়োজন
----	---	------------	--------------	--------------------	---------------------------------------	---------------	------------------------	-----------	---	---

৪০	বন বিভাগের অফিস থেকে গুরা মিয়ার বাড়ি পর্যন্ত	১/২ কিঃমিঃ	৭ নং ওয়ার্ড	ভাঙ্গা ইটের রাস্তা	পুনরায় মেরামত এবং মাটির কাজ করতে হবে	ইউনিয়ন পরিষদ	এপ্রিল- জুন/২০১৯- ২০২০	৫৭৬০০০.০০	আনুমানিক ১০০০ স্থানীয় জনগোষ্ঠী সরাসরি নানান স্থানে দৈনন্দিন যাতায়াত সুবিধা ভোগ করবে	নির্দিষ্ট খরচ বের করার জন্য কারিগরি জরিপ করা প্রয়োজন
----	--	------------	--------------	--------------------	---------------------------------------	---------------	------------------------	-----------	---	---

৪১	নল বুনিয়া মসজিদ থেকে পরীর বিল নুরানী মাদ্রাসা পর্যন্ত	১ কিঃমিঃ	৭ নং ওয়ার্ড	ভাঙ্গা ইটের রাস্তা	পুনরায় মেরামত এবং মাটির কাজ করতে হবে	ইউনিয়ন পরিষদ	এপ্রিল- জুন/২০১৯- ২০২০	৪৮০০০০.০০	আনুমানিক ২০০০ স্থানীয় জনগোষ্ঠী সরাসরি নানান স্থানে দৈনন্দিন যাতায়াত সুবিধা ভোগ করবে	নির্দিষ্ট খরচ বের করার জন্য কারিগরি জরিপ করা প্রয়োজন
----	--	----------	--------------	--------------------	---------------------------------------	---------------	------------------------	-----------	---	---

৪২	নল বুনিয়া থেকে	১.৫ কিঃমিঃ	৮ নং ওয়ার্ড	ভাঙ্গা ইটের রাস্তা	পুনরায় মেরামত	ইউনিয়ন পরিষদ	এপ্রিল- জুন/২০১৯- ২০২০	৭২০০০০.০০	আনুমানিক ৩০০০ স্থানীয়	নির্দিষ্ট খরচ বের করার জন্য
----	-----------------	------------	--------------	--------------------	----------------	---------------	------------------------	-----------	------------------------	-----------------------------

							২০২০		জনগোষ্ঠী সরাসরি নানান স্থানে	
--	--	--	--	--	--	--	------	--	---------------------------------	--

	ওলিয়াবাদ কুনারপাড়া মসজিদ পর্যন্ত				এবং মাটির কাজ করতে হবে				দৈনন্দিন যাতায়াত সুবিধা ভোগ করবে	কারিগরি জরিপ করা প্রয়োজন
৪৩	হাকিম মেঘারের বাড়ি থেকে বোচার ঘোনা পর্যন্ত	১ কিঃমিঃ	৮ নং ওয়ার্ড	ভাঙ্গা ইটের রাস্তা	পুনরায় মেরামত এবং মাটির কাজ করতে হবে	ইউনিয়ন পরিষদ	এপ্রিল- জুন/২০১৯- ২০২০	৪৮০০০০.০ ০	আনুমানিক ২৫০০ স্থানীয় জনগোষ্ঠী সরাসরি নানান স্থানে দৈনন্দিন যাতায়াত সুবিধা ভোগ করবে	নির্দিষ্ট খরচ বের করার জন্য কারিগরি জরিপ করা প্রয়োজন
৪৪	নল বুনিয়া জনাব জলিলের বাড়ি থেকে নুরুল ইসলাম চৌকিদারের বাড়ি পর্যন্ত	১.৫ কিঃমিঃ	৮ নং ওয়ার্ড	ভাঙ্গা ইটের রাস্তা	পুনরায় মেরামত এবং মাটির কাজ করতে হবে	ইউনিয়ন পরিষদ	এপ্রিল- জুন/২০১৯- ২০২০	৭২০০০০.০ ০	আনুমানিক ৩০০০ স্থানীয় জনগোষ্ঠী সরাসরি নানান স্থানে দৈনন্দিন যাতায়াত সুবিধা ভোগ করবে	নির্দিষ্ট খরচ বের করার জন্য কারিগরি জরিপ করা প্রয়োজন
৪৫	নল বুনিয়া ছড়াঘোনা থেকে জনাব তাহেরের বাড়ি পর্যন্ত	১/২ কিঃমিঃ	৮ নং ওয়ার্ড	ভাঙ্গা ইটের রাস্তা	পুনরায় মেরামত এবং মাটির কাজ করতে হবে	ইউনিয়ন পরিষদ	এপ্রিল- জুন/২০১৯- ২০২০	৫৭৬০০০.০ ০	আনুমানিক ৫০০ স্থানীয় জনগোষ্ঠী সরাসরি নানান স্থানে দৈনন্দিন যাতায়াত সুবিধা ভোগ করবে	নির্দিষ্ট খরচ বের করার জন্য কারিগরি জরিপ করা প্রয়োজন
৪৬	ফারির বিল শাহেদি আলমের দোকান থেকে জনাব মস্তাজের বাড়ি পর্যন্ত	১/২ কিঃমিঃ	৮ নং ওয়ার্ড	ভাঙ্গা ইটের রাস্তা	পুনরায় মেরামত এবং মাটির কাজ করতে হবে	ইউনিয়ন পরিষদ	এপ্রিল- জুন/২০১৯- ২০২০	৫৭৬০০০.০ ০	আনুমানিক ৫০০ স্থানীয় জনগোষ্ঠী সরাসরি নানান স্থানে দৈনন্দিন যাতায়াত সুবিধা ভোগ করবে	নির্দিষ্ট খরচ বের করার জন্য কারিগরি জরিপ করা প্রয়োজন
৪৭	বটতলী স্টেশন হতে নলবুনিয়া বাজার হয়ে আলিম মাদ্রাসা পর্যন্ত	৩ কিঃমিঃ	৯ নং ওয়ার্ড	ভাঙ্গা ইটের রাস্তা , বর্ষাকালে পানিতে ডুবে যায়।	পুনরায় মেরামত , মাটির কাজ এবং কার্পেটিং করতে হবে	ইউনিয়ন পরিষদ	এপ্রিল- জুন/২০১৯- ২০২০	১৪৪০০০০.০ ০	আনুমানিক ১১০০০ স্থানীয় জনগোষ্ঠী সরাসরি নানান স্থানে দৈনন্দিন যাতায়াত সুবিধা ভোগ করবে	নির্দিষ্ট খরচ বের করার জন্য কারিগরি জরিপ করা প্রয়োজন

৪৮	বটতলী স্টেশনের পূর্ব পাশ হইতে ইউসুফ আলীর বাড়ি হয়ে কবরস্থানের নিকটে জনাব কালুর দোকান পর্যন্ত	২ কিঃমিঃ	৯ নং ওয়ার্ড	ভাঙ্গা ইটের রাস্তা এবং বর্ষাকালে পানিতে ডুবে যায়	ব্রিক সলিং এবং রাস্তা উচু করতে হবে।	ইউনিয়ন পরিষদ	এপ্রিল- জুন/২০১৯- ২০২০	৯৬০০০০.০০	আনুমানিক ১১০০০ স্থানীয় জনগোষ্ঠী সরাসরি নানান স্থানে দৈনন্দিন যাতায়াত সুবিধা ভোগ করবে	নির্দিষ্ট খরচ বের করার জন্য কারিগরি জরিপ করা প্রয়োজন
৪৯	হেলাল মেঘারের বাড়ি থেকে মৃত রশিদ মেঘারের বাড়ি হয়ে নুরুল ইসলামের বাড়ি পর্যন্ত	১ কিঃমিঃ	৯ নং ওয়ার্ড	ভাঙ্গা ইটের রাস্তা এবং বর্ষাকালে পানিতে ডুবে যায়	ব্রিক সলিং এবং রাস্তা উচু করতে হবে।	ইউনিয়ন পরিষদ	এপ্রিল- জুন/২০১৯- ২০২০	৪৮০০০০.০০	আনুমানিক ১১০০০ স্থানীয় জনগোষ্ঠী সরাসরি নানান স্থানে দৈনন্দিন যাতায়াত সুবিধা ভোগ করবে	নির্দিষ্ট খরচ বের করার জন্য কারিগরি জরিপ করা প্রয়োজন
৫০	চৌধুরী পাড়া মকবুল আহম্মেদের বাড়ি থেকে আবুল হোসেনের বাড়ি হয়ে আনোয়ার হোসেনের বাড়ি পর্যন্ত।	১ কিঃমিঃ	৯ নং ওয়ার্ড	ভাঙ্গা ইটের রাস্তা এবং বর্ষাকালে পানিতে ডুবে যায়	ব্রিক সলিং করতে হবে	ইউনিয়ন পরিষদ	এপ্রিল- জুন/২০১৯- ২০২০	৪৮০০০০.০০	আনুমানিক ১১০০০ স্থানীয় জনগোষ্ঠী সরাসরি নানান স্থানে দৈনন্দিন যাতায়াত সুবিধা ভোগ করবে	নির্দিষ্ট খরচ বের করার জন্য কারিগরি জরিপ করা প্রয়োজন
৫১	সাইদ হোসেনের দোকান থেকে সেলিমের বাড়ি হয়ে ইব্রাহিমের বাড়ি পর্যন্ত	১ কিঃমিঃ	৯ নং ওয়ার্ড	ভাঙ্গা ইটের রাস্তা এবং বর্ষাকালে পানিতে ডুবে যায়	ব্রিক সলিং এবং রাস্তা উচু করতে হবে	ইউনিয়ন পরিষদ	এপ্রিল- জুন/২০১৯- ২০২০	৪৮০০০০.০০	আনুমানিক ১১০০০ স্থানীয় জনগোষ্ঠী সরাসরি নানান স্থানে দৈনন্দিন যাতায়াত সুবিধা ভোগ করবে	নির্দিষ্ট খরচ বের করার জন্য কারিগরি জরিপ করা প্রয়োজন

৫২	আবুল ফজলের বাড়ি হতে আব্দুল আজিজের বাড়ি পর্যন্ত।	.৫০ কিঃমিঃ	৯ নং ওয়ার্ড	ভাঙ্গা ইটের রাস্তা এবং বর্ষাকালে পানিতে ডুবে যায়	ব্রিক সলিং এবং রাস্তা উঁচু করতে হবে	ইউনিয়ন পরিষদ	এপ্রিল- জুন/২০১৯-২০২০	২৪০০০০.০০	আনুমানিক ১১০০০ স্থানীয় জনগোষ্ঠী সরাসরি নানান স্থানে দৈনন্দিন যাতায়াত সুবিধা ভোগ করবে	নির্দিষ্ট খরচ বের করার জন্য কারিগরি জরিপ করা প্রয়োজন
৫৩	আঞ্জুমান গোনানাপাড়া মৃত কাশেম বলির বাড়ি থেকে সালা মাওলানার বাড়ি পর্যন্ত	১ কিঃমিঃ	৯ নং ওয়ার্ড	ভাঙ্গা ইটের রাস্তা এবং বর্ষাকালে পানিতে ডুবে যায়		ইউনিয়ন পরিষদ	এপ্রিল- জুন/২০১৯-২০২০	৪৮০০০০.০০	আনুমানিক ১১০০০ স্থানীয় জনগোষ্ঠী সরাসরি নানান স্থানে দৈনন্দিন যাতায়াত সুবিধা ভোগ করবে	নির্দিষ্ট খরচ বের করার জন্য কারিগরি জরিপ করা প্রয়োজন
৫৪	সোনা মিয়ার বাড়ির উত্তর পাশ হতে আব্দুল মোতালেবের বাড়ি পর্যন্ত	.৫০ কিঃমিঃ	৯ নং ওয়ার্ড	ভাঙ্গা ইটের রাস্তা এবং বর্ষাকালে পানিতে ডুবে যায়	ব্রিক সলিং এবং রাস্তা উঁচু করতে হবে	ইউনিয়ন পরিষদ		২৪০০০০.০০	আনুমানিক ১১০০০ স্থানীয় জনগোষ্ঠী সরাসরি নানান স্থানে দৈনন্দিন যাতায়াত সুবিধা ভোগ করবে	নির্দিষ্ট খরচ বের করার জন্য কারিগরি জরিপ করা প্রয়োজন
৫৫	গফুর মিস্ত্রির বাড়ির পশ্চিম পাশ থেকে কামাল মাস্টারের বাড়ি পর্যন্ত	.৫০ কিঃমিঃ	৯ নং ওয়ার্ড	ভাঙ্গা ইটের রাস্তা এবং বর্ষাকালে পানিতে ডুবে যায়	ব্রিক সলিং এবং রাস্তা উঁচু করতে হবে	ইউনিয়ন পরিষদ	এপ্রিল- জুন/২০১৯-২০২০	২৪০০০০.০০	আনুমানিক ১১০০০ স্থানীয় জনগোষ্ঠী সরাসরি নানান স্থানে দৈনন্দিন যাতায়াত সুবিধা ভোগ করবে	নির্দিষ্ট খরচ বের করার জন্য কারিগরি জরিপ করা প্রয়োজন
৫৬	ফারির বিল পূর্ব পাড় সুলতান আহম্মেদের বাড়ি থেকে মৃত শহর মুল্লুকের বাড়ির দক্ষিণ পাশ পর্যন্ত	.৫০ কিঃমিঃ	৯ নং ওয়ার্ড	ভাঙ্গা ইটের রাস্তা এবং বর্ষাকালে পানিতে ডুবে যায়	ব্রিক সলিং এবং রাস্তা উঁচু করতে হবে	ইউনিয়ন পরিষদ	এপ্রিল- জুন/২০১৯-২০২০	২৪০০০০.০০	আনুমানিক ১১০০০ স্থানীয় জনগোষ্ঠী সরাসরি নানান স্থানে দৈনন্দিন যাতায়াত সুবিধা ভোগ করবে	নির্দিষ্ট খরচ বের করার জন্য কারিগরি জরিপ করা প্রয়োজন
৫৭	পূর্ব ফারির লম্বা বিল মসজিদ থেকে আজগর আলীর বাড়ি হয়ে নুর আলমের বাড়ির পশ্চিম পাশ পর্যন্ত	১ কিঃমিঃ	৯ নং ওয়ার্ড	ভাঙ্গা ইটের রাস্তা এবং বর্ষাকালে পানিতে ডুবে যায়	ব্রিক সলিং এবং রাস্তা উঁচু করতে হবে		এপ্রিল- জুন/২০১৯-২০২০	৪৮০০০০.০০	আনুমানিক ১১০০০ স্থানীয় জনগোষ্ঠী সরাসরি নানান স্থানে দৈনন্দিন যাতায়াত সুবিধা ভোগ করবে	নির্দিষ্ট খরচ বের করার জন্য কারিগরি জরিপ করা প্রয়োজন

৫৮	পূর্ব পাড়ি বিল চৌধুরী পাড়া মকবুল আহমদের বাড়ি হতে হাজী আনোয়ার হোসেনের বাড়ি হয়ে মৃত মকবুল হোসেনের বাড়ি পর্যন্ত।	৮০০ ফিট	৯ নং ওয়ার্ড	ভাঙ্গা ইটের রাস্তা এবং বর্ষাকালে পানিতে ডুবে যায়	ব্রিক সলিং এবং রাস্তা উঁচু করতে হবে	ইউনিয়ন পরিষদ	এপ্রিল- জুন/২০১৯- ২০২০	৪৮০০০০.০০	আনুমানিক ১১০০০ স্থানীয় জনগোষ্ঠী সরাসরি নানান স্থানে দৈনন্দিন যাতায়াত সুবিধা ভোগ করবে	নির্দিষ্ট খরচ বের করার জন্য কারিগরি জরিপ করা প্রয়োজন
৫৯	আবুল কালামের বাড়ি হতে রমিজ মিয়ার বাড়ি হয়ে আব্দুল শুক্কুরের বাড়ি পর্যন্ত	.৫০ কিঃমিঃ	৯ নং ওয়ার্ড	ভাঙ্গা ইটের রাস্তা এবং বর্ষাকালে পানিতে ডুবে যায়	কার্পেটিং করতে হবে	ইউনিয়ন পরিষদ	এপ্রিল- জুন/২০১৯- ২০২০	২৪০০০০.০০	আনুমানিক ১১০০০ স্থানীয় জনগোষ্ঠী সরাসরি নানান স্থানে দৈনন্দিন যাতায়াত সুবিধা ভোগ করবে	নির্দিষ্ট খরচ বের করার জন্য কারিগরি জরিপ করা প্রয়োজন

তথ্য সূত্র : পালংখালী ইউনিয়ন সিআরএ প্রতিবেদন, ২০১৯

পালংখালী ইউনিয়ন দুর্যোগ ব্যবস্থাপনা কমিটির সদস্যদের দুর্যোগ ঝুঁকি হ্রাস ও দুর্যোগ সচেতনতা বাড়াতে সুপারিশ সমূহ (ইউডিএমসি সদস্যদের সুপারিশের ভিত্তিতে) :

১। খোলা জায়গায় বাজারে / হাটে প্রচারণার জন্য সচেতনতা বাড়াতে মহড়া, আলোচনা সভা (প্রজেক্টরের মাধ্যমে) আয়োজন করে স্থানীয় জনগনকে উদ্বুদ্ধ করা যেতে পারে। (৩ টি বাজার : বালুখালী, পালংখালী ও থাইংখালী বাজার)

বাজেটঃ ১২০,০০০/- টাকা

২। স্কুল, কলেজ, মাদ্রাসা পর্যায়ে ছাত্র ছাত্রীদের দুর্যোগ বিষয়ে সচেতনতা বাড়াতে প্রজেক্টরের মাধ্যমে ডকুমেন্টারী ভিডিও দেখানো ও লিফলেট বিতরণ।

বাজেটঃ ১৮০,০০০/- টাকা

৩। ইমামদের নিয়ে সমাবেশ করা বা প্রশিক্ষণ দেওয়া যাতে পরবর্তীতে ইমামরা নিজ নিজ মসজিদে দুর্যোগ বিষয়ে সচেতনতামূলক বক্তব্য উপস্থাপন করতে পারে।

বাজেটঃ ৪০,০০০/- টাকা

৪। মহিলাদের সম্পৃক্ত করে তাদের সাথে উঠান বৈঠকের মাধ্যমে দুর্যোগ ঝুঁকি হ্রাস সচেতনতা বাড়ানো যেতে পারে।

বাজেটঃ ২০০,০০০/- টাকা

৫। এছাড়াও সচেতনতা বাড়াতে র্যালি, রোড শো করা যেতে পারে।

বাজেটঃ ১০০,০০০/- টাকা

## চতুর্থ অধ্যায় : জরুরী সাড়া প্রদান

### ৪.১. দায়িত্ব বন্টন :

দুর্যোগের স্থায়ী আদেশাবলী অনুযায়ী ঘূর্ণিঝড়ের বিপদ সংকেত চার (৪) প্রদর্শনের নির্দেশ আসার সাথে সাথে ইউনিয়ন দুর্যোগ ব্যবস্থাপনা কমিটির সভা আহ্বানের মাধ্যমে সম্ভাব্য দুর্যোগ মোকাবিলার কাজ শুরু হয়। তাই ঘূর্ণিঝড়ের বিপদ সংকেত চার (৪)-কে আপদকালীন পরিকল্পনা সক্রিয় করারও সংকেত হিসেবে বিবেচনা করার সিদ্ধান্ত গ্রহণ করা হয়েছে। এই সময়ে কে কোন দায়িত্ব পালন করবেন এবং কিভাবে করবেন তা ছকে উপস্থাপন করা হলো। এই দায়িত্ব পালনের জন্য দায়িত্বপ্রাপ্ত ব্যক্তিগণ দুর্যোগ ব্যবস্থাপনা আইন ২০১২, দুর্যোগের স্থায়ী আদেশাবলী ২০১০ এবং স্থানীয় সরকার (ইউনিয়ন পরিষদ) আইন ২০০৯ অনুযায়ী নিম্নোক্ত দৃশ্যপট বিবেচনা করে কাজ করবেন।

দৃশ্যপট : ক্যাটাগরী ২ মাত্রার কোন ঘূর্ণিঝড় (উদাহরণ : ঘূর্ণিঝড় মোরা) আঘাত হানলে পালংখালী ইউনিয়নের ওয়ার্ড নং ১, ৩, ৯ (সম্পূর্ণ); ৭ ও ৮ (আংশিক), এ নিচু এলাকা এবং রাস্তাঘাট ডুবে যাবে। ঘূর্ণিঝড়ের ফলে অতিবৃষ্টি জনিত আকস্মিক বন্যা অথবা নিয়মিত বন্যায় ওয়ার্ড নং ৩, ৪, ৫, ৯ (সম্পূর্ণ); ৭ ও ৮ (আংশিক) এ পাহাড়ধ্বস হবে; ড্রেন এবং খাল বালি জমে ভরাট হয়ে যাবে এবং নিচু এলাকা ও রাস্তাঘাট ডুবে যাবে।

ছক - ১৪ : আপদকালীন সময়ে দায়িত্ব পালনের ছক

ক্রমিক নং	এলাকার নাম (ওয়ার্ড)	সাড়াদান পরিকল্পনা/ সক্ষমতাসমূহ						মন্তব্য
		কি করতে হবে	কোথায় করতে হবে	কখন করতে হবে	কিভাবে করতে হবে	কে সমন্বয় করবে	প্রয়োজনীয় তহবিল/সরঞ্জামাদি	
১	সকল ওয়ার্ডের জন্য	জরুরী সভা	ইউনিয়ন পরিষদ	ঘূর্ণিঝড়ের ৪ নম্বর সংকেত হলে	ইউনিয়ন দুর্যোগ ব্যবস্থাপনা কমিটির সকল সদস্যের উপস্থিতিতে	মোঃ গফুর উদ্দিন চৌধুরী, ইউপি চেয়ারম্যান ০১৮১৯০৩৫৭ ৭৬;  মোঃ আবু সুফিয়ান, ইউপি সচিব, ০১৮১৩০৩৮ ৩৩৮	ইওসি কার্যকর হওয়া দরকার  (বর্তমানে ইউপি কার্যালয়ে অস্থায়ী ভাবে ইওসি কার্যক্রম চালানো হয়)	স্বাভাবিক এবং দুর্যোগ পরবর্তী সময়ে এক তৃতীয়াংশ  এবং  সতর্ক সংকেত চলাকালে ও দুর্যোগকালে এক চতুর্থাংশ সদস্যের উপস্থিতিতে

								সভার কোরাম হইবে।
২	প্রতিটি ওয়ার্ডে	সংকেত প্রচার	প্রতিটি ওয়ার্ডে	ঘূর্ণিঝড়ের ৪ নম্বর সংকেত হলে	মাইকিং ও সংকেত পতাকা উত্তোলনের মাধ্যমে	জানে আলম, সিপিপি ইউপি টীম লিডার, ০১৮১২৯৪৪১ ০২, ওয়ার্ড পর্যায়ের সিপিপি স্বেচ্ছাসেবক, মো: রশিদ মিয়া, ইউপি দফাদার, ০১৮১৭২৪৮১ ২৮	মাইক/মেগাফোন, সংকেত পতাকা, পতাকা স্ট্যান্ড	সংকেত নম্বর বৃদ্ধির সাথে সাথে পতাকার সংখ্যা বৃদ্ধি পাবে
৩	প্রতিটি ওয়ার্ডে	স্থানান্তর	প্রতিটি ওয়ার্ডে	ঘূর্ণিঝড়ের ৬ নম্বর সংকেত হলে	ব্যক্তিগত যোগাযোগ, জরুরী বৈঠক, পরিবহন ও নিরাপদ স্থানে নিয়ে যাওয়া	মোঃ আবু সুফিয়ান, ইউপি সচিব, ০১৮১৩০৩৮ ৩৩৮; জিয়াউল হক বাপ্পি, ইউডিসি উদ্যোক্তা, ০১৮১৫৮৫৮ ৮৪১	ইউনিয়ন এবং ইউনিয়নের বাহির থেকে ব্যবস্থাকৃত যানবাহন। গাড়ী ভাড়া এবং স্বেচ্ছাসেবক সম্মানী/ যাতায়াতভাতা ও খাবার খরচ প্রয়োজন। কোন তহবিল নেই।	প্রয়োজনে বাধ্যতামূলকভাবে নিরাপদ স্থানে স্থানান্তর করতে হবে। নারী, শিশু, প্রতিবন্ধী এবং বয়স্ক ব্যক্তিদেরকে অগ্রাধিকার ভিত্তিতে নিরাপদ স্থানে স্থানান্তর করতে হবে।
৪	ওয়ার্ড নং ১, ২, ৩, ৫ ও ৯	সাইক্লোন সেল্টার ব্যবস্থাপনা	সাইক্লোন সেল্টার	ঘূর্ণিঝড়ের ৬ নম্বর সংকেত হলে	সাইক্লোন সেল্টার ব্যবস্থাপনা কমিটির সাথে সমন্বয়ের মাধ্যমে	মোজাফফর আহমদ, ০১৮১১৫৪৫৯১ ৮, ৩ নং ওয়ার্ড, জানে আলম, সিপিপি টীম লিডার, ০১৮১২৯৪৪১০ ২	কোন তহবিল নেই।	নারী, শিশু, প্রতিবন্ধী এবং বয়স্ক ব্যক্তিদেরকে তাদের জন্য নির্ধারিত/ সহায়ক স্থানে রাখার ব্যবস্থা করতে হবে।

৫	সাইক্লোন সেল্টার ও ইউনিয়নের সম্ভাব্য ক্ষতিগ্রস্ত এলাকা	ত্রাণসামগ্রী সংরক্ষণ	ইউনিয়ন পরিষদ	ঘূর্ণিঝড়ের ৪ নম্বর সংকেত হলে	জেলা ও উপজেলা দুর্যোগ ব্যবস্থাপনা বিভাগের সাথে যোগাযোগ, ইউনিয়ন পরিষদে ত্রাণসামগ্রী ও তালিকাসহ প্রয়োজনীয় কাগজপত্র সঠিক নিয়মে সংরক্ষণ	মোঃ গফুর উদ্দিন চৌধুরী, ইউপি চেয়ারম্যান ০১৮১৯০৩৫৭ ৭৬, মোঃ আবু সুফিয়ান, ইউপি সচিব, ০১৮১৩০৩৮৩ ৩৮ ও	স্থানীয় ইউনিয়ন পর্যায়ে মজুদাগার প্রয়োজন	সঠিক পদ্ধতিতে (লেজার) মেনে ত্রাণ সামগ্রী সংরক্ষণ করা এবং তা সময়ে সময়ে হালনাগাদ করা।
৬	ইউনিয়নের সম্ভাব্য ক্ষতিগ্রস্ত এলাকা	খোঁজ এবং উদ্ধার	ইউনিয়নের সম্ভাব্য ক্ষতিগ্রস্ত এলাকা	ঘূর্ণিঝড় হলে	ওয়ার্ড পর্যায়ের সদস্যদের সাথে নিয়ে ক্ষতিগ্রস্ত এলাকা চিহ্নিতকরণ, প্রয়োজনীয় উপকরণের ব্যবহার, প্রয়োজনে ফায়ার সার্ভিস ও ডিফেন্স এর সহযোগিতা নেয়া	ইউনিয়ন চেয়ারম্যান, জিয়াউল হক বাপ্পি, ইউডিসি উদ্যোক্তা, ০১৮১৫৮৫৮ ৮৪১ ও সংশ্লিষ্ট ওয়ার্ড সদস্য	নূনতম প্রয়োজনীয় উদ্ধার উপকরণ ও ব্যক্তিগত নিরাপত্তা সামগ্রী পর্যায়ের এবং ইউনিয়ন পরিষদে সংরক্ষিত রয়েছে।	সিপিপি সেচ্ছাসেবকদের সহযোগিতা নিয়ে সম্ভাব্য সকল দুর্গত এলাকায় খোঁজ ও উদ্ধার তৎপরতা চালাতে হবে।
৭	ইউনিয়নের ক্ষতিগ্রস্ত ওয়ার্ডে	ক্ষতি-ক্ষতি নিরূপণ করা	ইউনিয়নের ক্ষতিগ্রস্ত এলাকাসমূহে	ঘূর্ণিঝড় হওয়ার অব্যবহতি পরেই।	ওয়ার্ড পর্যায়ের সদস্যদের নিকট হতে ক্ষতিগ্রস্ত এলাকার তথ্য সংগ্রহ করে (যেমন: চিহ্নিতকরণ, ক্ষয়ক্ষতি নিরূপণ) এসওএস ফরম, ডি-ফরম এর মাধ্যমে ক্ষতির তালিকা তৈরি ও উপজেলায় প্রেরণ করা	মোঃ আবু সুফিয়ান, ইউপি সচিব, ০১৮১৩০৩৮ ৩৩৮ ও জিয়াউল হক বাপ্পি, ইউডিসি উদ্যোক্তা, ০১৮১৫৮৫৮ ৮৪১	কম্পিউটার, প্রিন্টার, ইউনিয়ন ডিজিটাল সেন্টারের সহায়তায় রিপোর্ট তৈরি করা যেতে পারে	
৮	সাইক্লোন সেল্টার ও ইউনিয়নের ক্ষতিগ্রস্ত এলাকা	ত্রাণ প্যাকেজ এবং বিতরণ	সাইক্লোন সেল্টার ও ইউনিয়নের ক্ষতিগ্রস্ত এলাকা	ঘূর্ণিঝড় হওয়ার পরপর	চাহিদা নিরূপণ সঠিক তালিকা প্রস্তুত নির্দিষ্ট বিতরণ স্থান নির্ধারণ, বিতরণের জন্য জনবল ও সঠিক নিয়মে বিতরণ	চেয়ারম্যান ও ট্যাগ অফিসার; মোঃ আবু সুফিয়ান, ইউপি সচিব, ০১৮১৩০৩৮৩ ৩৮	প্রয়োজনীয় ত্রাণ সামগ্রী (শুকনো খাবার, পানি/পানি বিশুদ্ধকরণ ট্যাবলেট, খাবার স্যালাইন ইত্যাদি)	চেয়ারম্যান ও ট্যাগ অফিসার এবং ইউডিএমসি কমিটির সদস্যদের উপস্থিতিতে ত্রাণ বিতরণ করা
৯	সাইক্লোন সেল্টার ও ইউনিয়নের ক্ষতিগ্রস্ত এলাকা	সুরক্ষা	সাইক্লোন সেল্টার ও ইউনিয়নের ক্ষতিগ্রস্ত এলাকা	ঘূর্ণিঝড় আঘাত হানলে	সচেতনতামূলক প্রচারণা, অভিযোগ গ্রহণ ও সমাধান, নথিভুক্তকরণ	চেয়ারম্যান ও সংশ্লিষ্ট ওয়ার্ড সদস্য এবং শামছুল্লাহর, ইউডিএমসি সদস্য, ০১৮১২৪৩২২৭	স্থানীয় জনগোষ্ঠীর মাঝে সচেতনতামূলক কার্যক্রম চালানো যেতে পারে।	ট্যাগ অফিসার বৃন্দ ও চেয়ারম্যানদের সাহায্য নিয়ে

						৮		কাজ করা
১০	ইউনিয়নের ক্ষতিগ্রস্ত জনগোষ্ঠী	মেডিকেল রেফারেল	ইউনিয়নের ক্ষতিগ্রস্ত এলাকা	ঘূর্ণিঝড় সংগঠিত হওয়ার সময় বা পর	চিকিৎসার পরবর্তী পর্যায় নিরূপণ, চিকিৎসার পরবর্তী জায়গা (হাসপাতাল) নির্ধারণ, পরিবহন ব্যবস্থাপনা, প্রয়োজনীয় কাগজপত্র তৈরী	ডা: সাইফুল ইসলাম, উপ-সহকারী মেডিকেল অফিসার, ০১৮৪২৯৫৮৪ ৯৩	প্রাথমিক চিকিৎসা সামগ্রী (খাবার স্যালাইন, পানি বিশুদ্ধকরণ ট্যাবলেট ইত্যাদি) দরকার	প্রাথমিক চিকিৎসা দেওয়ার পর প্রয়োজন সাপেক্ষে সংকটাপূর্ণ ব্যক্তিদেরকে উন্নত চিকিৎসার জন্য নিকটস্থ হাসপাতালে পাঠানোর ব্যবস্থা করতে হবে।
১১	ইউনিয়নের ক্ষতিগ্রস্ত জনগোষ্ঠী	ওয়াশ কার্যক্রম	ইউনিয়নের ক্ষতিগ্রস্ত এলাকা	ঘূর্ণিঝড় সংগঠিত হওয়ার সময় বা পর	প্রয়োজনীয় পানি ও পয়ঃনিষ্কাশনের ব্যবস্থা রাখা, নলকূপসমূহ সচল করা	পারভীন আক্তার, ইউপি সদস্য (১,২,৩ নং ওয়ার্ড), ০১৮৫২৫৮৫১ ২৮; আনজুমান আরা বেগম, ইউডিএসসি সদস্য, ০১৮১৫১১৯৭৬ ২	কোন তহবিল নেই। প্রয়োজনীয় খাবার পানি, পানির বিকল্প উৎস নির্ধারণ করতে হবে।	সংশ্লিষ্ট এনজিও প্রতিষ্ঠানের সহযোগিতা নিয়ে দুর্গত এলাকায় এবং আশ্রয়কেন্দ্রগুলোতে ওয়াশ কার্যক্রম তদারকি করতে হবে।

তথ্য সূত্র : ইউডিএমসি সদস্যদের মতামতের ভিত্তিতে প্রস্তুতকৃত, ০১ আগস্ট, ২০১৯

নোট : দুর্ঘোণ ব্যবস্থাপনা কমিটির সদস্যগণ 'ব্যক্তিগত সুরক্ষা সরঞ্জাম এবং দুর্ঘোণে জরুরি সাড়াপ্রদান সামগ্রী' নির্দেশনা অনুসারে ব্যবহার করবেন।

৪.১. পালংখালী ইউনিয়নের সম্পদের ছক (যা দুর্যোগকালে ব্যবহৃত হতে পারে) :

ছক - ১৫ : পালংখালী ইউনিয়নের সম্পদের ছক

ওয়ার্ড	১	২	৩	৪	৫	৬	৭	৮	৯
ওয়ার্ড ইনসিডেন্ট ব্যবস্থাপক	ওয়ার্ড সদস্য নুরুল আবছার চৌধুরী ০১৮১৫৬৭৪ ৩৬৫	ওয়ার্ড সদস্য মোঃ বক্তার আহমেদ ০১৬৩৪৯৬ ৮৬০১	ওয়ার্ড সদস্য মোঃ জাফর আহমেদ ০১৮১১৫৪৫ ৯১৮	ওয়ার্ড সদস্য মোঃ জয়নাল আবেদীন ০১৮২৯৬৯ ২৮০৫	ওয়ার্ড সদস্য নুরুল আমিন ০১৮১৮৩৯ ৮২২৫	ওয়ার্ড সদস্য তোফাইল আহমেদ ০১৮২৪৫০২১ ৩২	ওয়ার্ড সদস্য নুরুল হক ০১৮১৫৬২১ ৫১৮	ওয়ার্ড সদস্য কামাল হোসাইন ০১৮১৭৭৬৪ ৪৭৯	ওয়ার্ড সদস্য সুলতান আহাম্মদ ০১৮৩৮৫০ ১৬১২
ওয়ার্ড ইনসিডেন্ট উপ- ব্যবস্থাপক	সংরক্ষিত আসন ওয়ার্ড সদস্য ১ পারভীন আক্তার, ০১৮৭২৫৮৫১২৮			সংরক্ষিত আসন ওয়ার্ড সদস্য ২ রিজিয়া বেগম, ০১৮৩০১০৭৯৯৪			সংরক্ষিত আসন ওয়ার্ড সদস্য ৩ রাশেদা বেগম, ০১৮১৬৪৬৩০১০		
ইউনিয়ন পরিষদ কমপ্লেক্স/ উপকেন্দ্র	-	-	-	-	এই ওয়ার্ডে অবস্থিত	-	-	-	-
ইউপি ইওসি	-	-	-	-	ইউপি কার্যালয় মোঃ গফুর উদ্দিন চৌধুরী, ইউপি চেয়ারম্যান ০১৮১৯০৩৫৭৭ ৬	-	-	-	-
ইউপি অফিসার / ডিএমসি সদস্যদের জন্য ব্যক্তিগত সুরক্ষা সরঞ্জাম	কমিটির প্রতি সদস্যের ব্যক্তিগত সুরক্ষা সরঞ্জাম রয়েছে	কমিটির প্রতি সদস্যের ব্যক্তিগত সুরক্ষা সরঞ্জাম রয়েছে	কমিটির প্রতি সদস্যের ব্যক্তিগত সুরক্ষা সরঞ্জাম রয়েছে	কমিটির প্রতি সদস্যের ব্যক্তিগত সুরক্ষা সরঞ্জাম রয়েছে	কমিটির প্রতি সদস্যের ব্যক্তিগত সুরক্ষা সরঞ্জাম রয়েছে। ইউপি কার্যালয়ে খোঁজ ও উদ্ধার সরঞ্জাম রয়েছে	কমিটির প্রতি সদস্যের ব্যক্তিগত সুরক্ষা সরঞ্জাম রয়েছে	কমিটির প্রতি সদস্যের ব্যক্তিগত সুরক্ষা সরঞ্জাম রয়েছে	কমিটির প্রতি সদস্যের ব্যক্তিগত সুরক্ষা সরঞ্জাম রয়েছে	কমিটির প্রতি সদস্যের ব্যক্তিগত সুরক্ষা সরঞ্জাম রয়েছে
সিপিপি স্বেচ্ছাসেবক	মোঃ আব্দুস সাত্তার, ০১৮২০৭০৭৮৯৯ (ওয়ার্ড টিম লিডার) (১,২,৩ ওয়ার্ড মিলে মোট ১৫ জন সিপিপি স্বেচ্ছাসেবক রয়েছে)			জানে আলম, ০১৮১২৯৪৪১০২ (ওয়ার্ড টিম লিডার) (৪,৫,৬ ওয়ার্ড মিলে মোট ১৫ জন সিপিপি স্বেচ্ছাসেবক রয়েছে)			খলিল আহমদ, ইউনিয়ন টিম লিডার, সিপিপি, ০১৮১৯৯৫৫৮৫২; (৭,৮,৯ ওয়ার্ড মিলে মোট ১৫ জন সিপিপি স্বেচ্ছাসেবক রয়েছে)		
বিডিআরসিএ স স্বেচ্ছাসেবক	মাহমুদুল হাসান চৌধুরী চমক, ইয়ুথ টিম লিডার, উখিয়া উপজেলা, ০১৮৬৮৬৮২৬২৫ (ইউনিয়ন পর্যায়ে বিডিআরসিএস এর কোন স্বেচ্ছাসেবক নেই তবে উপজেলা ভিত্তিক পরিচালিত স্বেচ্ছাসেবক রয়েছে)।								

ঘূর্ণিঝড় আশ্রয়কেন্দ্র (সক্ষমতা)	১ টি, বালুখালি কাশেমীয়া উচ্চ বিদ্যালয় কাম বহুমুখী ঘূর্ণিঝড় আশ্রয় কেন্দ্র (ধারণ ক্ষমতা ২৫০ জন)	১ টি, বালুখালি সাইক্লোন সেন্টার কাম সরকারি প্রাথমিক বিদ্যালয় (ধারণ ক্ষমতা ৪০০ জন)	১টি, রহমতের বিল সাইক্লোন সেন্টার কাম সরকারি প্রাথমিক বিদ্যালয় (ধারণ ক্ষমতা ৩২৫ জন)	১ টি, তেলখোলা সাইক্লোন সেন্টার কাম সরকারি প্রাথমিক বিদ্যালয় (ধারণ ক্ষমতা ৪০০ জন)	১ টি, থাইংখালী সাইক্লোন সেন্টার কাম সরকারি প্রাথমিক বিদ্যালয় (ধারণ ক্ষমতা ৩২০ জন);	১ টি, হাজী গুরামিয়া সাইক্লোন সেন্টার কাম (মোছারখোল া) সরকারি প্রাথমিক বিদ্যালয় (ধারণ ক্ষমতা ৩২০ জন)	২ টি, পালংখালী উচ্চ বিদ্যালয় কাম সাইক্লোন সেন্টার (ধারণ ক্ষমতা ৩৫০ জন); , দক্ষিণ বালুখালি লতিফুরেছা সাইক্লোন সেন্টার কাম সরকারি প্রাথমিক বিদ্যালয় (ধারণ ক্ষমতা ৩৫০ জন)	-	২টি, ফারির বিল সাইক্লোন সেন্টার কাম সরকারি প্রাথমিক বিদ্যালয় (ধারণ ক্ষমতা ৩০০ জন); আঞ্জুমান পাড়া সাইক্লোন সেন্টার কাম সরকারি প্রাথমিক বিদ্যালয় (ধারণ ক্ষমতা ৩৫০ জন)
ইউনিয়ন স্বাস্থ্য কমপ্লেক্স/কেন্দ্র	ইউনিয়ন উপ স্বাস্থ্য কেন্দ্র, বালুখালী,	-	-	-	ইউনিয়ন স্বাস্থ্য ও পরিবার পরিকল্পনা কেন্দ্র, ১টি সাইফুল ইসলাম ০১৮৪২৯৫৮ ৪৯৩	-	-	-	-
কমিউনিটি ক্লিনিক	-	-	-	-	-	-	-	১টি, নলবনিয়া কমিউনিটি ক্লিনিক, মো: রাসেল, ০১৮১৮১৪৫ ৮১৪	-
স্বাস্থ্যসেবাসহ আরসিআরসি / দেশীয়/আন্ত র্জাতিক এনজিও	রেড ক্রিসেন্ট ফিল্ড হসপিটাল, টিভি স্টেশন, বালুখালী, লতিফুর রহমান - ০১৮৩৬- ৪২০৮৯৫	-	-	-	-	এমএসএফ হিন রুফ হসপিটাল, গয়ালমারা, পালংখালী, জামাল উদ্দিন, প্রজেক্ট সাপোর্ট কোঅর্ডিনেট র, ০১৮২৫- ১৭২৪১১, ০১৮৪৭- ৪৫৪১০১ <a href="mailto:msfe-ukhiya">msfe- ukhiya-</a>	-	-	-

						<a href="mailto:liaisonoffice_r@barcelona.msf.org">liaisonoffice_r@barcelona.msf.org</a>			
কমিউনিটি স্বাস্থ্য সেচ্ছাসেবক	১ জন	২ জন	নাই	২ জন	২ জন	২ জন	নাই	নাই	ফরিদা আক্তার পাখি
ইউনিয়ন / ওয়ার্ড সুরক্ষার কেন্দ্রীয় ব্যক্তি নাম এবং ফোন নম্বর	সংশ্লিষ্ট ওয়ার্ড মেম্বার (পুরুষ ও নারী)	সংশ্লিষ্ট ওয়ার্ড মেম্বার (পুরুষ ও নারী)	সংশ্লিষ্ট ওয়ার্ড মেম্বার (পুরুষ ও নারী)	সংশ্লিষ্ট ওয়ার্ড মেম্বার (পুরুষ ও নারী)	সংশ্লিষ্ট ওয়ার্ড মেম্বার (পুরুষ ও নারী)	সংশ্লিষ্ট ওয়ার্ড মেম্বার (পুরুষ ও নারী)	সংশ্লিষ্ট ওয়ার্ড মেম্বার (পুরুষ ও নারী)	সংশ্লিষ্ট ওয়ার্ড মেম্বার (পুরুষ ও নারী)	সংশ্লিষ্ট ওয়ার্ড মেম্বার (পুরুষ ও নারী)
ব্যক্তিগত মালিকানাধীন অথবা প্রাইভেট অফিসের দালান এর সংখ্যা যা জরুরী সময় আশ্রয়কেন্দ্র হিসাবে ব্যবহার করা যাবে (লোকধারণ ক্ষমতা)	২টি (ধারণ ক্ষমতা ১০০ জন)	৩ টি (ধারণ ক্ষমতা ১৫০ জন)	৬ টি (ধারণ ক্ষমতা ৩০০ জন)	৪ টি (ধারণ ক্ষমতা ২০০ জন)	৫ টি (ধারণ ক্ষমতা ৩০০ জন)	-	-	-	-
অ্যান্ডুলেস ড্রাইভার / সুপারভাইজারের যোগাযোগ নম্বর এবং ঠিকানা	০১ টি বাংলাদেশ রেড ক্রিসেন্ট সোসাইটি লতিফুর রহমান ০১৮৩৬-৪২০৮৯৫	-	-	-	-	০১ টি এমএসএফ গ্রিন রুফ হসপিটাল জামাল উদ্দিন প্রজেক্ট সাপোর্ট কোঅর্ডিনেটর ০১৮২৫-১৭২৪১১, ০১৮৪৭-৪৫৪১০১ <a href="mailto:msfe-ukhiya-liaisonoffice@barcelona.msf.org">msfe-ukhiya-liaisonoffice@barcelona.msf.org</a>	-	-	-

যানবাহনের সংখ্যা এবং ধরন স্বতন্ত্র বা সমবায় / সমাজের মালিকানাধীন (ইউপি এসব ড্রাইভার / মালিকের যোগাযোগ নম্বর এবং ঠিকানার একটি তালিকা রাখতে পারেন)	০২ টি নুরুজ্জামান চৌধুরী মেম্বার ০১৮১৫৬৭৪ ৩৬৫	-	-	-	-	-	-	-	-
জরুরী মজুদাগার (বাংলাদেশ সরকার)	ইউপি কার্যালয়ে অস্থায়ী মজুদাগার আছে।								
অস্থায়ী আশ্রয়ের জন্য খোলা জায়গা	-	-	-	০১ টি থাইংখালি উচ্চ বিদ্যালয় খেলার মাঠ	০১ টি পুটিবুনিয়া খেলার মাঠ	০১ টি তেলখোলা সরকারি বিদ্যালয় খেলার মাঠ	০১ টি (খেলার মাঠ, রোহিঙ্গা দখলে)	০১ টি বিদ্যালয় খেলার মাঠ	-
অগ্নি নির্বাপন কেন্দ্র/উপ-কেন্দ্র জিপিএস অবস্থান এবং যোগাযোগের নম্বরসহ	নিকটস্থ অগ্নি নির্বাপন কেন্দ্র : উখিয়া ফায়ার সার্ভিস ও সিভিল ডিফেন্স স্টেশন মো: ইমদাদুল হক, স্টেশন অফিসার, ০১৭১১০৭৯৪৪৭। জরুরী যোগাযোগের নম্বরঃ ০১৫৩৩২৮৩৮৩২								
গোরস্থান	৩ টি	২ টি	৪ টি	৩ টি	১ টি	৩ টি	৪ টি	৪ টি	১ টি
পুলিশ / এএফডি / আনসার ভিডিপি / বিজিবি / র্যাব ইত্যাদির যোগাযোগ নম্বর	মোঃ আব্দুস সাত্তার, আনহার ভিডিপি, ০১৮২০১০৭ ৮৯৯	১ টি বিজিবি ক্যাম্প	-	-	ইউপি কমপ্লেক্স এ অস্থায়ী সেনা ক্যাম্প, ০১৬৬৯১০৬ ০১৯, ০১৬৬৯১০৬ ০২৬	-	-	-	১ টি বিজিবি ক্যাম্প

তথ্য সূত্র : ইউনিয়ন পরিষদ, পালংখালী

৪.২. পালংখালী ইউনিয়নের ঘূর্ণিঝড় আশ্রয়কেন্দ্রের তালিকা

ছক - ১৬ : পালংখালী ইউনিয়নের ঘূর্ণিঝড় আশ্রয়কেন্দ্রের তালিকা

ক্রঃ নং	স্থান/গ্রামের নাম	আশ্রয় কেন্দ্রের নাম	নির্মাণকারী সংস্থার নাম	নির্মাণে র বছর	ব্যবহারকারী প্রতিষ্ঠান	বর্তমান অবস্থা (ব্যবহার অনুউপযোগী/মেরা মত প্রয়োজন)	ধারণ ক্ষমতা
(১)	(২)	(৩)	(৪)	(৫)	(৬)	(৭)	(৮)
০১	রহমতের বিল	রহমতের বিল সাইক্লোন সেন্টার কাম সরকারি প্রাথমিক বিদ্যালয়	এলজিইডি	১৯৯৬	বিদ্যালয় কর্তৃপক্ষ	ব্যবহারযোগ্য/সচল	৩২৫
০২	মোছারখোল I	হাজী গুরামিয়া সাইক্লোন সেন্টার কাম সরকারি প্রাথমিক বিদ্যালয় (মোছারখোলা)	সৌদি সরকার	১৯৯৬	বিদ্যালয় কর্তৃপক্ষ	ব্যবহারযোগ্য/সচল	৩২০
০৩	পালংখালী	পালংখালী উচ্চ বিদ্যালয় কাম সাইক্লোন সেন্টার	সৌদি সরকার	১৯৯৬	বিদ্যালয় কর্তৃপক্ষ	ব্যবহারযোগ্য/সচল	২৫০
০৪	পালংখালী	দঃ বালুখালী লতিফুল্লাহ সাইক্লোন সেন্টার কাম সরকারি প্রাথমিক বিদ্যালয়	এলজিইডি	১৯৯৭	বিদ্যালয় কর্তৃপক্ষ	ব্যবহারযোগ্য/সচল	৩৫০
০৫	থাইংখালী	থাইংখালী সাইক্লোন সেন্টার কাম সরকারি প্রাথমিক বিদ্যালয়	সৌদি সরকার	১৯৯৮	বিদ্যালয় কর্তৃপক্ষ	ব্যবহারযোগ্য/সচল	৩২০
০৬	পালংখালী	ফারির বিল সাইক্লোন সেন্টার কাম সরকারি প্রাথমিক বিদ্যালয়	সৌদি সরকার	২০০১	বিদ্যালয় কর্তৃপক্ষ	ব্যবহারযোগ্য/সচল	৩০০
০৭	আনজুমান পাড়া	আনজুমান পাড়া সাইক্লোন সেন্টার কাম সরকারি প্রাথমিক বিদ্যালয়	সৌদি সরকার	২০০৭	বিদ্যালয় কর্তৃপক্ষ	ব্যবহারযোগ্য/সচল	৩৫০
০৮	বালুখালী	বালুখালী সাইক্লোন সেন্টার কাম সরকারি প্রাথমিক বিদ্যালয়	সৌদি সরকার	২০০৮	বিদ্যালয় কর্তৃপক্ষ	ব্যবহারযোগ্য/সচল	৪০০
০৯	তেলখোলা	তেলখোলা সাইক্লোন সেন্টার কাম সরকারি প্রাথমিক বিদ্যালয়	ডিডিএম	২০০৮	বিদ্যালয় কর্তৃপক্ষ	ব্যবহারযোগ্য/সচল	৭০০
১০	পালংখালী	বালুখালী কাশেমী মিয়া উচ্চ বিদ্যালয় কাম বহুমুখী ঘূর্ণিঝড় আশ্রয় কেন্দ্র	ডিডিএম	২০১৮	বিদ্যালয় কর্তৃপক্ষ	ব্যবহারযোগ্য/সচল	২৫০

তথ্য সূত্র : উপজেলা প্রশাসন, উখিয়া

এছাড়াও পালংখালী ইউনিয়নের অন্যান্য সরকারি ও বেসরকারি শিক্ষা প্রতিষ্ঠানগুলো অস্থায়ী জরুরী আশ্রয়কেন্দ্র হিসাবে ব্যবহৃত হতে পারে।

ছক - ১৭ : পালংখালী ইউনিয়নের অস্থায়ী জরুরী আশ্রয়কেন্দ্র

শিক্ষা প্রতিষ্ঠানের নাম	ফোন নাম্বার - প্রধান শিক্ষক
পালংখালী উচ্চ বিদ্যালয়	১৮১৩৮৪৬৩৭৯
থাইংখালী উচ্চ বিদ্যালয়	১৮১৯৬০৮৪৭১
বালুখালী দাখিল মাদ্রাসা	১৬১৩৫০৮২৮৮
পালংখালী খতিজাতুল কুবরা বালিকা দাখিল মাদ্রাসা	১৮১৩৮৪৫৯৬৮
রহমতেরবিল দাখিল মাদ্রাসা	১৮১৪৩৬৩৪২৮

তথ্য সূত্র : মাধ্যমিক শিক্ষা অফিস, উখিয়া

৪.৩. পালংখালী ইউনিয়নের বিভিন্ন হাট ও বাজারে অবস্থিত কয়েকটি পাইকারী ব্যবসায় প্রতিষ্ঠানের তালিকা।

জরুরী সময়ে উক্ত দোকানগুলো হতে প্রয়োজনীয় শুকনো খাবার যেমন: চিড়া, মুড়ি, চাল, ডাল, লবন ইত্যাদি নিত্য প্রয়োজনীয় সামগ্রীর সংস্থান করা যেতে পারে।

ছক - ১৮ : পালংখালী ইউনিয়নের দোকানের তালিকা

ইউনিয়নের নাম	দোকানের নাম ও বাজার	মালিক / স্বত্বাধিকারী	ফোন নাম্বার
পালংখালী ইউনিয়ন পরিষদ	আমিন ষ্টোর, থাইংখালী বাজার	মো: আমিন	০১৮৪৩৫৬১৮৮২
পালংখালী ইউনিয়ন পরিষদ	মেসার্স হাসান ষ্টোর, থাইংখালী বাজার	জয়নাল	০১৮৪৩০৫৪৫৮৬
পালংখালী ইউনিয়ন পরিষদ	মস্তাক ষ্টোর, থাইংখালী বাজার	মস্তাক	০১৮১৮৮১৯৮১১৫
পালংখালী ইউনিয়ন পরিষদ	মেসার্স কামাল ষ্টোর, পালংখালী বাজার	মো: কালাম	০১৮৭৭০৩০৪১৭৩
পালংখালী ইউনিয়ন পরিষদ	মেসার্স ভাই ভাই ষ্টোর, পালংখালী বাজার	আব্দুর রহমান	০১৮১৫৯১৫০৪২
পালংখালী ইউনিয়ন পরিষদ	মেসার্স ইব্রাহিম ষ্টোর, পালংখালী বাজার	মো: ইব্রাহিম	০১৮৬৪৭৬৬৩৭৯

তথ্য সূত্র : স্থানীয়ভাবে সংগৃহীত

৪.৪. আপদকালীন তহবিল:

ECHO,র অর্থায়নে, জাতিসংঘ উন্নয়ন কর্মসূচী (ইউএনডিপি),র সহযোগিতায় এবং একশনএইড বাংলাদেশ কর্তৃক বাস্তবায়িত "স্ট্রেনদেনিং এক্সট্রিম ওয়েদার এন্ড ডিজাস্টার প্রিপেয়ার্ডনেস - এস.ই.ডব্লিউ.ডি.পি প্রকল্পের মাধ্যমে পালংখালী ইউনিয়নে দুর্যোগে জরুরী সাড়া প্রদানের লক্ষ্যে আপদকালীন তহবিল হিসাবে ৪,২১,১২৫ টাকা (প্রায়) অনুদান এর মাধ্যমে গঠন করা হয়েছে যা চলতি হিসাব নং ০৯০৯২০২০০১৩৩৬, সোনালী ব্যাংক, উখিয়া শাখায় জমা রয়েছে। উক্ত তহবিল অনুমোদিত ইউনিয়ন আপদকালীন তহবিল নির্দেশিকা অনুসারে ব্যবহার করা হবে।

## পঞ্চম অধ্যায় : উদ্ধার ও পুনর্বাসন পরিকল্পনা

উদ্ধার ও পুনর্বাসন দুর্যোগ ব্যবস্থাপনা কাজের একটি গুরুত্বপূর্ণ অংশ। যেকোন বড় ধরনের দুর্যোগে কয়েকটি ধাপে জরুরী সহায়তা কার্যক্রম পরিচালিত হয়। এই কার্যক্রমের তৃতীয় ধাপে এসে চাহিদা নিরূপণ প্রতিবেদনের উপর ভিত্তি করে পুনর্বাসন ও পুনঃনির্মাণ পরিকল্পনা প্রণয়ন করা হবে। এছাড়াও পালংখালী ইউনিয়নের জন্য সংশোধিত এবং নতুন ভাবে পর্যালোচনাকৃত দুর্যোগ ব্যবস্থাপনা পরিকল্পনা আগামী ২০২১ সালের জানুয়ারীতে (সম্ভাব্য) প্রণয়ন করা হবে।

### ৫.১. দুর্যোগ পরবর্তী উদ্ধার, পুনর্বাসন ও স্বাভাবিক ঝুঁকি হ্রাস সমন্বয় কমিটি

দুর্যোগ পরবর্তী উদ্ধার, পুনর্বাসন ও স্বাভাবিক ঝুঁকি হ্রাসমূলক কাজের ওয়ার্ড ভিত্তিক ২ সদস্যের সমন্বয় কমিটি গঠন করা হয়েছে।

ছক - ১৯ : পালংখালী ইউনিয়ন পরিষদ ওয়ার্ড ভিত্তিক সমন্বয় কমিটি গঠন

ওয়ার্ড নং	নাম ও ঠিকানা	পদবী	মোবাইল নাম্বার
১.	জনাব নুরুল আবছার চৌং	ইউপি ও ইউডিএমসি সদস্য	০১৮১৫৬৭৪৩৬৫
	জিয়াউল হক বাপ্পি	ইউডিএমসি সদস্য	০১৮১৫৮৫৮৮৪১
২.	বকতার আহামদ	ইউপি ও ইউডিএমসি সদস্য	০১৬৩৪৯৬৮৬১০
	জনাবা পারভীন আক্তার	ইউপি ও ইউডিএমসি সদস্য	০১৮৫২৫৮৫১২৮
৩.	মোজাফ্ফর আহমদ	ইউপি ও ইউডিএমসি সদস্য	০১৮১১৫৪৫৯১৮
	নুরুল আমিন	ইউডিএমসি সদস্য	০১৮১৩৮০৩৫৬২
৪.	জয়নাল আবেদীন	ইউপি ও ইউডিএমসি সদস্য	০১৮২৯৬৯২৮০৫
	আজিজ উদ্দিন	ইউডিএমসি সদস্য	০১৮১৭১৩০১১৬
৫.	নুরুল আমিন	ইউপি ও ইউডিএমসি সদস্য	০১৮১৮৩৯৮২২৫
	ডা: আব্বাস উদ্দিন	ইউডিএমসি সদস্য	০১৮১৯৩৬৩৭৪৫
৬.	তোফাইল আহামদ	ইউপি ও ইউডিএমসি সদস্য	০১৮২৪৫০২১৩২
	মংফু চাকমা	ইউপি সদস্য কর্তৃক মনোনীত	০১৮৬৬৬১১৯০০
৭.	নুরুল হক	ইউপি ও ইউডিএমসি সদস্য	০১৮১৫৬২১৫১৮
	রাশেদা বেগম	ইউপি ও ইউডিএমসি সদস্য	০১৮১৬৪৬৩০১০
৮.	কামাল হোছাইন	ইউপি ও ইউডিএমসি সদস্য	০১৮১৭৭৬৪৪৭৯

	মো: রশিদ মিয়া	ইউডিএমসি সদস্য	০১৮১৭২৪৮১২৮
৯.	সোলতান আহামদ	ইউপি ও ইউডিএমসি সদস্য	০১৮৩৮৫০১৬১২
	এস.এম ইসহাক চৌং	ইউডিএমসি সদস্য	০১৮২২৭৪৮৮৪৮

তথ্য সূত্র : ইউডিএমসি সদস্যদের মতামতের ভিত্তিতে প্রস্তুতকৃত, ১৬ সেপ্টেম্বর, ২০১৯

## ৫.২. সমন্বয় :

ছক - ২০ : দুর্যোগ ব্যবস্থাপনার সমন্বয় ছক


সংস্থা	যোগাযোগকারী ব্যক্তির বিবরণ	সিপিপি প্রতিনিধি	বিডিআরসিএস এর প্রতিনিধি	রোহিঙ্গা সংকটে সাড়া দান প্রতিনিধি
জেলা দুর্যোগ ব্যবস্থাপনা কমিটি	মোঃ রইস উদ্দিন মুকুল জেলা ত্রাণ ও পুনর্বাসন কর্মকর্তা, কক্সবাজার ০১৭১৫৫৬০৬৮৮ ০৩৪১-৬৪২৫৪ drrocox'sbazar@ddm.gov.bd	হাফিজ আহমদ উপ-পরিচালক, সিপিপি, ০১৭১২০২৬৩০৪ Hafiz.cpp95@gmail.com	আবু হেনা মোস্তফা কামাল সাধারণ সম্পাদক, কক্সবাজার জেলা, ০১৮১৯৪১৮৮০৫	মোঃ মাহবুব আলম তালুকদার শরণার্থী ত্রাণ ও প্রত্যাবাসন কমিশনার, কক্সবাজার ০৩৪১-৬৩৫১৩ rrrc_cox@yahoo.com contact@rrrc.gov.bd
উপজেলা দুর্যোগ ব্যবস্থাপনা কমিটি	মোঃ আল মামুন, উপজেলা প্রকল্প বাস্তবায়ন কর্মকর্তা, উখিয়া। ০১৮৮২১৬০০৮২	এ বি এম আবুল হোসেন রাজু, উপজেলা প্রতিনিধি, ০১৮১৯৬২২১৮৮	মাহমুদুল হাসান চৌধুরী চমক, ইয়ুথ টিম লিডার, ০১৮৬৮৬৮২৬২৫	মোঃ নিকারুজজামান, উপজেলা নির্বাহী অফিসার, উখিয়া, ১৭৩৩৩৭৩২০৫
ইউনিয়ন দুর্যোগ ব্যবস্থাপনা কমিটি	মোঃ আবু সুফিয়ান, ইউপি সচিব ০১৮১৩০৩৮৩৩৮	জানে আলম ইউপি টিম লিডার, সিপিপি ০১৮১২৯৪৪১০২	আবুল আলা হেলালী, ইউনিয়ন প্রতিনিধি ০১৮১১৩৬৪৯৭৭	-

ইউনিয়ন দুর্যোগ ব্যবস্থাপনা কমিটির ১৬, সেপ্টেম্বর ২০১৯ তারিখের সভার সিদ্ধান্ত অনুসারে এই পরিকল্পনা অনুমোদন করা হলো।

অনুমোদনকারী

এম গফুর উদ্দিন চৌধুরী,  
চেয়ারম্যান  
৫ নং পালংখালী ইউনিয়ন, উখিয়া, কক্সবাজার  
(সীল)

অনুমোদনকারী



এম গফুর উদ্দিন চৌধুরী,  
চেয়ারম্যান  
৫ নং পালংখালী ইউনিয়ন পরিষদ, উখিয়া, কক্সবাজার  
(সীল)

এম. গফুর উদ্দিন চৌধুরী  
চেয়ারম্যান  
৫নং পালংখালী ইউনিয়ন পরিষদ  
উখিয়া, কক্সবাজার।

# সংযুক্তিসমূহ

## ৬. সংযুক্তি ১.১ : ব্যক্তিগত সুরক্ষা এবং দুর্যোগ ব্যবস্থাপনা উপকরণ হস্তান্তর পত্র (পৃষ্ঠা-১)

পালংখালী ইউনিয়ন দুর্যোগ ব্যবস্থাপনা কমিটির সদস্যদের ব্যক্তিগত নিরাপত্তা ও দুর্যোগ ব্যবস্থাপনা উপকরণ/সামগ্রীর তালিকা :

SL #	Description of Items	Unit	Specifications	Quantity	Remarks
1	Rescue Kit box (Steel trunk)	Pcs.	Size:29*39, Gage: 24	1	
2	Rescue Tool Box	Set	Standard	1	
3	Hand Saw	Pcs.	Size: 16"	2	
4	Claw Hammer	Pcs.	Weight: 1/2 pound	2	
5	Cutting knife (Da)	Pcs.	Size: Standard Made: Steel Handle	2	
6	Hex Blade	Unit	Made in China	2	
7	Axe	Pcs.	Made in China 1 Kg	2	
8	Wrench	Set	Size 12" with Rubber Handle	2	
9	Screw Driver	Set	Standard nos. of items	2	
10	Ply Range	Set	Size: 8"	2	
11	Tester	Pcs.	Standard	2	
12	Measuring Tape	Pcs.	100 rubber/fabric tape	2	
13	Hard Gloves	Pair	Rubber made	76	
14	Pulley (Copy Call)	Set	Capacity: 500-700KG	2	
15	Transparent plastic body	Set	White colour	5	
16	Tin Cutter	Pcs.	Size: 14 " Made in China	2	
17	Whistle with ribbon	Pcs.	Plustic made in China	39	
18	Canvas Belt	Set	Locally lather made	39	
19	Jute Rope (15 yard 1 Inch thik)	Feet	Dia: 01"	40	
20	Jute Rope (15 yards 0.5 inch thick)	Yard	Dia: 0.5"	40	
21	Jute Rope (15 yards 0.25 inch thick)	Yard	Dia: 0.25"	40	
22	Pillow (Inflatable)	Pcs.	Standard	2	
23	Stretcher	Set	Standard	2	
24	Steel Water Bucket	Pcs.	Capacity: 10 Litter	4	
25	Megaphones	Set	Size: Medium ER-2230(14000); ER-3215 With rechargeable & dry cell battery options	2	

*[Handwritten signatures and stamps are present at the bottom of the page, including one from the Field Officer, UNDP.]*

৭. সংযুক্তি ১.২ : ব্যক্তিগত সুরক্ষা এবং দুর্যোগ ব্যবস্থাপনা উপকরণ হস্তান্তর পত্র (পৃষ্ঠা-২)

act:onaid



SL #	Description of Items	Unit	Specifications	Quantity	Remarks
26	Transistor Radios	Set	4 Band Radio (2 dry cell battery); Standard Size, Model: M/SM/SW/TW2-5CH; Frq. Range: MWMEAS: 480/395/380	9	
27	Signal Flags	Set	with rope	54	
28	Stand (20 Feet)	Psc.	Size: 20'; 2 " GI pipe 2.6mm-2.9mm	9	
29	Shovel (Belcha)	Psc.	Size: 5 feet, 16mm	5	
30	Spade (Pickaxes)	Psc.	Good quality wooden handle	5	
31	Life jackets	Psc.	Orange color concoct fabric, foam, reflection tape & logo, easy open ties, Zipper, black ribbon	39	
32	Torch Light	Psc.	Plastic Battery with rechargeable and dry cell battery options	39	
33	Helmets	Psc.	Yellow Color, Inner catching is red-bin and ribbon, made in China	39	
34	Torch (Headlamp)	Psc.	Made in China	39	
35	Life Buoy	Psc.	Local fiber made	5	
36	Fire Extinguisher	Unit	ABC powder, Weight: 5 KGs, renowned brand	10	
37	Fire Blanket	Pcs.	Standard Size	5	
38	Eye Guard	Pcs.	Plastic made, Transparent	39	
39	Nose Musk	Pcs.	Fabric & foam made	39	

Custodian of these equipment and/or materials is/are

Name: <u>জিওল হুদে ব্যাপ্ত</u> Designation: <u>UDC</u> Address & Contact: <u>০১৮১৫-৪৫৪৪৭১</u> <i>Jid</i> Signature	Name: <u>[Signature]</u> Designation: <u>০৭৫১০</u> Address & Contact: <u>মোঃ আরু মুফিয়ান</u> <u>সচিব</u> <u>নেং পালংখালী ইউনিয়ন পরিষদ</u> <u>উখিয়া, কক্সবাজার।</u> Signature
--	---

Handed Over by (Signature): [Signature]  
Name & Designation: Mr. Kabirul Barber  
Programme Officer - Training  
ActionAid Bangladesh

Taken Over by (Signature): [Signature]  
Name & Designation: ০৭৫১০  
০৭৫১০  
মোজাফফর আহম্মদ  
এমইউপি (৩নং ওয়ার্ড)  
নেং পালংখালী ইউনিয়ন পরিষদ  
উখিয়া, কক্সবাজার।

[Signature]  
Field Officer, DRC  
UNDP

৮. সংযুক্তি ০২ : দুর্যোগ ব্যবস্থাপনা পরিকল্পনা প্রণয়নের সিদ্ধান্ত

ইউনিয়ন দুর্যোগ ব্যবস্থাপনা কমিটির ১৬, সেপ্টেম্বর, ২০১৯ তারিখের সভার সিদ্ধান্ত


বিহীনসাহিত্যিক রাহমানের রাহীম  
গণপ্রজাতন্ত্রী বাংলাদেশ সরকার

**নেং পালংখালী ইউনিয়ন পরিষদ**  
এম. গফুর উদ্দিন চৌধুরী, চেয়ারম্যান  
ডাকঘর-বালুখালী, উপজেলাঃ উনিয়া, জেলাঃ কক্সবাজার।

৬৭- ৭৫৫/১৯


তারিখ : ২৬ ০৯ ২০১৯

তাদ্য ২৬/০৯/১৯ ইং তারিখে পালংখালী ইউনিয়ন পরিষদের অস্থায়ী সভা কক্ষে দুর্যোগ ব্যবস্থাপনা কমিটির সদস্যদের উপস্থিতিতে- "একশন এইচ বাংলাদেশ - ইউএনডিপি" এর ব্যবস্থাপনায় "পালংখালী ইউনিয়ন দুর্যোগ ব্যবস্থাপনা পরিকল্পনা বিষয়ক কর্মসূচিনামা" ইউনিয়ন দুর্যোগ ব্যবস্থাপনা পরিকল্পনা প্রণয়নের জন্য সার্বিক আন্দোলন ও তথ্য প্রদান করা হয়েছে। মর্বমমতি ক্রমে ইউনিয়ন দুর্যোগ ব্যবস্থাপনা পরিকল্পনা প্রনয়নের সিদ্ধান্ত গৃহীত হয়েছে।

  
মুদ্রিত  
মুদ্রিত  
মুদ্রিত  
মুদ্রিত  
মুদ্রিত

মোঃ আব্দুল হাকিম  
চেয়ারম্যান  
নেং পালংখালী ইউনিয়ন পরিষদ  
উনিয়া, কক্সবাজার।

মোঃ আব্দুল হাকিম  
চেয়ারম্যান  
নেং পালংখালী ইউনিয়ন পরিষদ  
উনিয়া, কক্সবাজার।

  
মোঃ আব্দুল হাকিম  
চেয়ারম্যান  
নেং পালংখালী ইউনিয়ন পরিষদ  
উনিয়া, কক্সবাজার।

৯. সংযুক্তি ৩.১ : ইউনিয়ন দুর্যোগ ব্যবস্থাপনা কমিটির তালিকা (পৃষ্ঠা-১)



বিছমিল্লাহির রাহমানির রাহীম  
গণপ্রজাতন্ত্রী বাংলাদেশ সরকার  
**৫নং পালংখালী ইউনিয়ন পরিষদ**

ডাকঘরঃ বালুখালী, উপজেলাঃ উখিয়া, জেলাঃ কক্সবাজার।

**চেয়ারম্যানঃ এম. গফুর উদ্দিন চৌধুরী**

মোবাইল- 01819-035876, 01817-267143

সূত্রঃ

তারিখঃ ০৭/৭/২০

হালনাগাদ ইউনিয়ন দুর্যোগ ব্যবস্থাপনা কমিটি



ক্রমণং	নাম	বিভাগ	পদবী	মোবাইল নং	মন্তব্য
০১	এম. গফুর উদ্দিন চৌধুরী	চেয়ারম্যান পালংখালী ইউপি	সভাপতি	০১৮১৯-০৩৫৮৭৬	
০২	জনাবা পারভীন আক্তার	সদস্যা ১,২,৩	সদস্যা	০১৮৫২-৫৮৫১২৮	
০৩	" রিজিয়া বেগম	সদস্যা ৪,৫,৬	সদস্যা	০১৮৩০-১০৭৯৯৪	
০৪	" রাশেদা বেগম	সদস্যা ৭,৮,৯	সদস্যা	০১৮১৬-৪৬৩০১০	
০৫	জনাব নুরুল আবছার চৌঃ	সদস্যা-০১	সদস্যা	০১৮১৫-৬৭৪৩৬৫	
০৬	" বকতার আহামদ	" ০২	সদস্যা	০১৬৩৪-৯৬৮৬১০	
০৭	" মোজাফফর আহমদ	" ০৩	সদস্যা	০১৮১১-৫৪৫৯১৮	
০৮	" জয়নাল আবেদীন	" ০৪	সদস্যা	০১৮২৯-৬৯২৮০৫	
০৯	" নুরুল আমিন	" ০৫	সদস্যা	০১৮১৮-৩৯৮২২৫	
১০	" তোফাইল আহামদ	" ০৬	সদস্যা	০১৮২৪-৫০২১৩২	
১১	" নুরুল হক	" ০৭	সদস্যা	০১৮১৫-৬২১৫১৮	
১২	" কামাল হোসাইন	" ০৮	সদস্যা	০১৮১৭-৭৬৪৪৭৯	
১৩	" সোলতান আহামদ	" ০৯	সদস্যা	০১৮৩৮-৫০১৬১২	
১৪	"আজহারুল ইসলাম সেলিম	ইউনিয়ন ডুমি কর্মকর্তা	সদস্যা	০১৮১১-২৭৪৬৪৬	
১৫	" মোঃ জাহের উদ্দিন	উপসহকারী কৃষি কর্মকর্তা	সদস্যা	০১৮১৯-০৮৩৮৬৬	
১৬	মোঃ ছৈয়দ আলম	বিআরডিবি মাঠ পরিদর্শক	সদস্যা	০১৮১৫-৯৫৪৮৪৮	
১৭	" ডাঃ সাইফুল ইসলাম	উপসহকারী কমিউনিটি মেডিকেল অফিসার	সদস্যা	০১৮৪২-৯৫৮৪৯৩	
১৮	" মাঃ ফরিদ আহমদ	প্রঃশিঃ তেলখোলা সঃপ্রাঃ বিদ্যালয়	সদস্যা	০১৮১৯-০৮৭৩৬১	
১৯	" শামসুন নাহার	ইউনিয়ন সমাজকর্মী	সদস্যা	০১৮১২-৪৩২২৭৮	
২০	" আনজুমান আরা বেগম	মহিলা প্রতিনিধি	সদস্যা	০১৮১৫-১১৯৭৬২	
২১	" জানে আলম	সিপিপি	সদস্যা	০১৮১২-৯৪৪১০২	
২২	" আবুল আলা হেলালী	রেডক্রিসেন্ট প্রতিনিধি	সদস্যা	০১৮১১-৩৬৪৯৭৭	
২৩	" মোহাম্মদ তোহা	এনজিও রিক প্রতিনিধি	সদস্যা	০১৮১৯-৯৭৪৫৪৬	
২৪	" ফজল করিম	প্রতিবন্ধি সংঘঠন সভাপতি	সদস্যা	০১৮৪০-৬৩১৭২০	
২৫	" ফজল করিম	কৃষিজবি প্রতিনিধি	সদস্যা	০১৮৩১-৮৫৮২২১	
২৬	" আনোয়ার হোসাইন	জেলে প্রতিনিধি	সদস্যা	০১৮১৩-৫৭৮৭০৭	

১০. সংযুক্তি ৩.২ : ইউনিয়ন দুর্যোগ ব্যবস্থাপনা কমিটির তালিকা (পৃষ্ঠা-২)



বিছমিল্লাহির রাহমানির রাহীম  
গণপ্রজাতন্ত্রী বাংলাদেশ সরকার  
**৫নং পালংখালী ইউনিয়ন পরিষদ**

ডাকঘর: বালুখালী, উপজেলা: উখিয়া, জেলা: ককসবাজার।

**চেয়ারম্যান এ.এম. গফুর উদ্দিন চৌধুরী**

মোবাইল- 01819-035876, 01817-267143



তারিখ.....

ক্রমং	নাম	পদবী	কমিটিতে পদবী	মোবাইল নং	মন্তব্য
২৭	" ডা: আকবাস উদ্দিন	গন্যমান্য	সদস্য	০১৮১৯-৩৬৩৭৪৫	
২৮	" এস.এম ইসহাক চৌধুরী	মুজিবোদ্ধা	সদস্য	০১৮২২-৭৪৮৮৪৮	
২৯	" রোকসানা বেগম	সহ: শিক্ষক থাইংখালী উ:বি:	সদস্য	০১৮৩১-১৮৪২৩১	
৩০	" আবুল কাশেম	প্রতি সম্পদ প্রতিনিধি (ডিএফএ)	সদস্য	০১৮১৪-১০৯৩৯৪	
৩১	" মৌ: ইউনুছ আরমান	ইমাম হাকিমপাড়া জামে মসজিদ	সদস্য	০১৮১৫-৫৪২৫৪০	
৩২	" মৌঃ দিল মোহাম্মদ	ধর্মীয় নেতা	সদস্য	০১৮৬৪-৩৪৩১৩৪	
৩৩	" আব্দুস সত্তার	আনসার ডিডিপি ইউনিয়ন টিমলিডার	সদস্য	০১৮২০-১০৭৮৯৯	
৩৪	" ডাঃ ছিদ্দিক আহমদ	সেচ্ছা সেবক	সদস্য	০১৮১৬-০৩০৮৪১	
৩৫	" কামরুদ্দিন মুকুল	শি: থাইংখালী উচ্চ বি: ও সাধা:স: প্রেস ক্লাব উখিয়া	সদস্য	০১৮৪২-২৯৬২১৪	
৩৬	" সোলতান আহমদ	সেচ্ছা সেবক	সদস্য	০১৮১৭-৩৫৩৫৮৭	
৩৭	" মৌঃ রশিদ মিয়া	ঐ	সদস্য	০১৮১৭-২৪৮১২৮	
৩৮	" জিয়াউল হক বাপ্পি	উদ্যোক্তা ইউডিসি	সদস্য	০১৮১৫-৮৫৮৮৪১	
৩৯	" আবু সুফিয়ান	সচিব	সদস্য সচিব	০১৮১৩-০৩৮৩৩৮	

*(Signature)*  
০৭/১১/১৯  
এম. গফুর উদ্দিন চৌধুরী  
চেয়ারম্যান  
৫নং পালংখালী ইউনিয়ন পরিষদ  
উখিয়া, ককসবাজার।

## ১১. সংযুক্তি : ০৪

সাইক্লোন সেন্টার ব্যবস্থাপনা কমিটির তালিকা ও দায়িত্বপ্রাপ্ত ব্যক্তিদের যোগাযোগ নাম্বার/ ঠিকানা পাওয়া সাপেক্ষে পরবর্তিতে সংযুক্ত করা হবে।

দুর্যোগ ব্যবস্থাপনা পরিকল্পনা প্রস্তুতকরণে সহযোগিতায় :

