



স্থানীয় জনগোষ্ঠীর ঝুঁকি নিরূপন এবং ঝুঁকি হ্রাসকরণ কর্ম-পরিকল্পনা



সময়কাল : ডিসেম্বর ২০১৯

২ নং হীলা ইউনিয়ন, টেকনাফ, কক্সবাজার



বিহুমিল্লাহির রাহমানির রাহিম

গণপ্রজাতন্ত্রী বাংলাদেশ সরকার

২নং হনীলা ইউনিয়ন পরিষদ

ডাকঘর : হনীলা বাজার-৪৭৬১, উপজেলা : টেকনাফ

জেলা : কক্সবাজার।

E-mail: faridteknaf@gmail.com

রাশেদ মাহমুদ আলী

চেয়ারম্যান

২নং হনীলা ইউনিয়ন পরিষদ

Rashed Mahamud Ali

Chairman

No. 2 Hnila Union Parishad

Cell: 01819 118570



সং: ২৩/১২/১৬-২০৪৪২০/১৯

তারিখ: ২৩/১২/২০২০

প্রত্যয়ন

বিশ্ব মানচিত্রে বাংলাদেশ প্রাকৃতিক দুর্যোগ প্রবণ দেশ হিসাবে অন্যতম। বন্যা, নদীভাঙ্গন, ঘূর্ণিঝড়, পাহাড়ধস, ভূমিকম্প, কালবৈশাখী, জলাবদ্ধতা, অতিবৃষ্টি, অনাবৃষ্টি (খরা), পোকা-মাকড়ের আক্রমণ, ঘন কুয়াশা, শিলাবৃষ্টি, ইত্যাদি বাংলাদেশের প্রচলিত আপদ। প্রতি বছর এর যে কোন এক বা একাধিক আপদের ঘারা বাংলাদেশের কোন না কোন অঞ্চল ক্ষতিগ্রস্ত হচ্ছে। অপরদিকে জলবায়ু পরিবর্তনের ফলে দুর্যোগের সংখ্যা ও তীব্রতা ক্রমশঃ বৃদ্ধি পাচ্ছে। বিশেষ করে বাংলাদেশের কক্সবাজার জেলা দুর্যোগ প্রবণ এলাকায় অবস্থান হওয়ায় বন্যা, নদীভাঙ্গন, ঘূর্ণিঝড়, পাহাড়ধস, ভূমিকম্প, কালবৈশাখী, জলাবদ্ধতা, অতিবৃষ্টি, অনাবৃষ্টি (খরা) এর মতো আপদ সবচাইতে ঝুঁকিতে অবস্থান করছে। টেকনাফ উপজেলার হনীলা ইউনিয়ন তাদের মধ্যে অন্যতম। বিশ্বব্যাপি দুর্যোগ প্রবণ এলাকার সংখ্যা ক্রমেই বৃদ্ধি এবং সাহায্যের পরিমাণ ক্রমশঃ হ্রাস পাওয়ায় নিজস্ব ক্ষমতায় টিকে থাকার মাধ্যমে দুর্যোগের ঝুঁকি কমিয়ে আনার কৌশল অবলম্বন করতে হচ্ছে।

দুর্যোগ প্রবণ এলাকার মানুষের নিজস্ব ক্ষমতায় টিকে থাকার প্রক্রিয়া সমূহ চিহ্নিতকরণ, নথিভুক্তকরণ ও বিনিময় প্রক্রিয়ায় স্থানীয় সরকার প্রতিষ্ঠানের সক্রিয় অন্তর্ভুক্তির মাধ্যমে স্থায়িত্বশীল দুর্যোগ সহনীয় সমাজ গঠন করা। জাতিসংঘ উন্নয়ন কর্মসূচী (ইউএনডিপি)র অর্থায়নে এবং একশনএইড বাংলাদেশের বাস্তবায়নে "দুর্যোগ ঝুঁকি ব্যবস্থাপনা কক্সবাজার" প্রকল্পের মাধ্যমে এই মডেলটি টেকনাফ উপজেলার হনীলা ইউনিয়নে বাস্তবায়িত হচ্ছে।

স্থানীয় জনগোষ্ঠীর ঝুঁকি নিরূপনের মাধ্যমে মূলতঃ দুর্যোগ ঝুঁকি হ্রাসকরণ কার্যক্রম বাস্তবায়িত হয়ে থাকে। তাই প্রকল্পের শুরুতেই বাস্তবায়নকারী সংস্থার সহায়তায় প্রণীত হনীলা ইউনিয়নের জনগোষ্ঠীর ঝুঁকি নিরূপন ও কর্মপরিকল্পনা প্রণয়ন করা হয়েছে। পরিকল্পনা প্রণয়ন কার্যক্রমটি বিভিন্ন ধাপে সম্পাদিত হয়েছে। জনগোষ্ঠীর সমস্যা চিহ্নিতকরণ ও পরিকল্পনা কর্মশালার মাধ্যমে চূড়ান্ত করা হয়েছে। এই প্রক্রিয়ায় ঝুঁকি নিরূপন ও ঝুঁকি হ্রাসকরণ কর্মপরিকল্পনাটি হালনাগাদ প্রক্রিয়ায় স্থানীয় জনগোষ্ঠী, নারী, শিশু, কিশোর/কিশোরী, প্রতিবন্ধী, বৃদ্ধ ব্যক্তি, সুশীল সমাজের প্রতিনিধি ও ইউনিয়নের দুর্যোগ ব্যবস্থাপনা কমিটির সদস্যবৃন্দ সরাসরি সম্পৃক্ত ছিলেন। বিশেষ করে অত্র এলাকায় কর্মরত আন্তর্জাতিক বেসরকারি সংস্থা একশনএইড বাংলাদেশ এর কর্মীদের নিষ্ঠা ও অক্লান্ত পরিশ্রমে ঝুঁকি হ্রাস কর্মপরিকল্পনা প্রণয়ন প্রক্রিয়ায় যথার্থ অবদান রেখেছেন। তাদের এ কর্ম প্রচেষ্টা ও অক্লান্ত পরিশ্রমের ফলে টেকনাফ উপজেলার হনীলা ইউনিয়ন দুর্যোগ ব্যবস্থাপনা কমিটি একটি বাস্তব সম্মত ঝুঁকি হ্রাস কর্মপরিকল্পনা প্রণয়ন করতে সক্ষম হয়েছে। পরিকল্পনায় চিহ্নিত বিষয়গুলো জনগোষ্ঠীর সক্ষমতায় এবং সরকারি-বেসরকারি সংস্থার সহযোগিতায় বাস্তবায়ন করা হলে জনগোষ্ঠীর দুর্যোগের ঝুঁকি অনেকাংশে কমিয়ে আনা সম্ভব হবে।

আমি নিম্নে স্বাক্ষরকারী টেকনাফ উপজেলার হনীলা ইউনিয়ন স্থানীয় জনগোষ্ঠীর ঝুঁকি নিরূপন এবং ঝুঁকি হ্রাস কর্মপরিকল্পনা প্রণয়নের সাথে সংশ্লিষ্ট সকলকে আন্তরিক ধন্যবাদ জ্ঞাপন করছি। সেই সাথে পরিকল্পনা অনুযায়ী কার্যক্রম বাস্তবায়নের দায়িত্বে সংশ্লিষ্ট কর্তৃপক্ষ, ব্যক্তি, প্রতিষ্ঠান আন্তরিক হবেন এবং জনগোষ্ঠীর ঝুঁকি হ্রাসে ভূমিকা রাখবেন বলে আশা করি।

সভাপতি
ইউনিয়ন দুর্যোগ ব্যবস্থাপনা কমিটি ও

- ★ এইস প্রতিরোধে ধর্মীয় অনুশাসন মেনে চলুন ★ গাছ লাগান পরিবেশ বাচান ★ আপনার সন্তানকে সুলে পাঠান ★ পরিষ্কার পরিচ্ছন্নতা ইমানের অঙ্গ ★
- ★ তথ্যপ্রযুক্তির সাথে নিজেকে সম্পৃক্ত করুন ★ ডিজিটাল বাংলাদেশ বিনির্মাণে ভূমিকা রাখুন ★

সূচীপত্র

অধ্যায় ১ : শ্রেক্ষাপট ও এলাকা পরিচিতি.....	৪
১.১. শ্রেক্ষাপট :.....	৪
১.২. এক নজরে ইউনিয়ন / ইউনিয়ন (প্রোফাইল) পরিচিতি :.....	৫
মানচিত্র - ০১ : হীলা ইউনিয়ন	৬
ছক - ০১ : এক নজরে ইউনিয়ন পরিচিতি.....	৬
১.৩. সিআরএ সম্পর্কিত ধারণা:	৮
১.৪. হীলা ইউনিয়নে সিআরএ হালনাগাদের পেক্ষাপট ও যৌক্তিকতা :	৮
১.৫. সিআরএ হালনাগাদের ধাপ সমূহঃ.....	৯
১.৬. তথ্য সংগ্রহের পদ্ধতি ও কৌশলঃ	৯
অধ্যায় - ২ : কমিউনিটির ঝুঁকি, সক্ষমতা ও বিপদাপন্নতা বিশ্লেষণ	১০
২.১. হীলা ইউনিয়নের সম্পদের তালিকা :.....	১০
ছক - ০২ : হীলা ইউনিয়নের সম্পদের ছক	১০
২.২. হীলা ইউনিয়নের ওয়ার্ড ভিত্তিক পরিচিতি, সম্ভাব্য ঝুঁকি, আপদ ও বিপদাপন্ন জনগোষ্ঠীর তালিকা	১৩
২.১. হীলা ইউনিয়নের প্রধান আপদসমূহ :.....	৩২
ছক - ০৩ : দুর্ঘটনের সার্বিক ইতিহাস	৩২
বিভিন্ন আপদ ও তার বর্তমান ও ভবিষ্যত চিত্র বিস্তারিত বর্ণনা :	৩৩
২.২.১. আপদের মৌসুমী দিনপঞ্জি :.....	৩৪
চিত্র - ০১ : আপদের মৌসুমী দিনপঞ্জি	৩৪
২.৪. জীবিকার মৌসুমী দিনপঞ্জি	৩৫
ছক -২.৪.১. ইউনিয়নের জীবিকার মৌসুমী দিনপঞ্জির ছক	৩৫
ছক -২.৪.২ : জীবন ও জীবিকা সম্পর্কিত বিপদাপন্নতা	৩৬
২.৫. খাত ভিত্তিক আপদ ও ঝুঁকি :.....	৩৭
ছক - ২.৫.১ ইউনিয়নের বিপদাপন্ন খাতসমূহ চিহ্নিতকরণ	৩৭
২.৩. ঝুঁকি বিশ্লেষণ :	৩৭
ছক - ০৪ : হীলা ইউনিয়নের ঝুঁকি বিন্যাস.....	৩৮
অধ্যায় - ৩ : ঝুঁকি হ্রাসকরণ কর্মপরিকল্পনা	৩৯
৩.১. ঝুঁকির কারণসমূহ চিহ্নিতকরণ :.....	৩৯
ছক - ০৫ : ঘূর্ণিঝড়	৩৯
ছক - ০৬ : পাহাড়ধস	৩৯
ছক - ৭ : জলোচ্ছাস ও জলাবদ্ধতা	৩৯
ছক - ০৮ : হঠাৎ বন্যা/আকস্মিক বন্যা	৪০
৩.২. ঝুঁকি নিরসনের উপায়সমূহ চিহ্নিতকরণ :.....	৪০
ছক - ০৯ : ঘূর্ণিঝড়	৪০

ছক - ১০ : পাহাড় ধস.....	৪০
ছক - ১১ : জলোচ্ছাস/জলাবদ্ধতা	৪১
ছক - ১২ : হঠাৎ বন্যা/আকস্মিক বন্যা	৪১
৩.১. ইউনিয়ন ভিত্তিক ঝুঁকিহ্রাস কর্মপরিকল্পনা	৪১
৩.১. ইউনিয়ন ভিত্তিক ঝুঁকিহ্রাস কর্মপরিকল্পনা	৪২
অধ্যায় - ৪ : সিআরএ হালনাগাদকরনের সমস্যা ও সুপারিশসমূহ.....	৭১
৪.১. ওয়ার্ড পর্যায়ে সিআরএ হালনাগাদকরনের সময় প্রতিবন্ধকতাসমূহ :.....	৭১
৪.২. সিআরএ এর মাধ্যমে প্রাপ্ত তথ্যের সম্ভাব্য ব্যবহার :	৭১
অধ্যায় - ৫ : উপসংহার	৭১
৫.১. উপসংহারঃ.....	৭২
সংযুক্তিসমূহ :.....	৭২
৬. সিআরএ হালনাগাদকরনের সময়সূচি	৭২
৭. সিআরএ হালনাগাদকরণে সহায়তাকারী দল	৭৩
৮. অংশগ্রহনকারীদের তালিকা.....	৭৩
৯. ইউনিয়ন দুর্যোগ ব্যবস্থাপনা কমিটির তালিকা.....	৭৩
৯.২. সিআরএ হালনাগাদকরনে উপজেলা থেকে অনুমতি পত্র.....	৭৪
৯.৩. সিআরএ হালনাগাদকরনে ইউনিয়ন পরিষদ থেকে সহযোগীতা ও অনুমোদনপত্র	৭৫
৯.৪. ইউনিয়নে জনগোষ্ঠীর ঝুঁকি নিরূপন হালনাগাদের অবহিতকরন সভা	৭৭
১০. সংশ্লিষ্ট ছবি	৭৯

অধ্যায় ১ : প্রেক্ষাপট ও এলাকা পরিচিতি

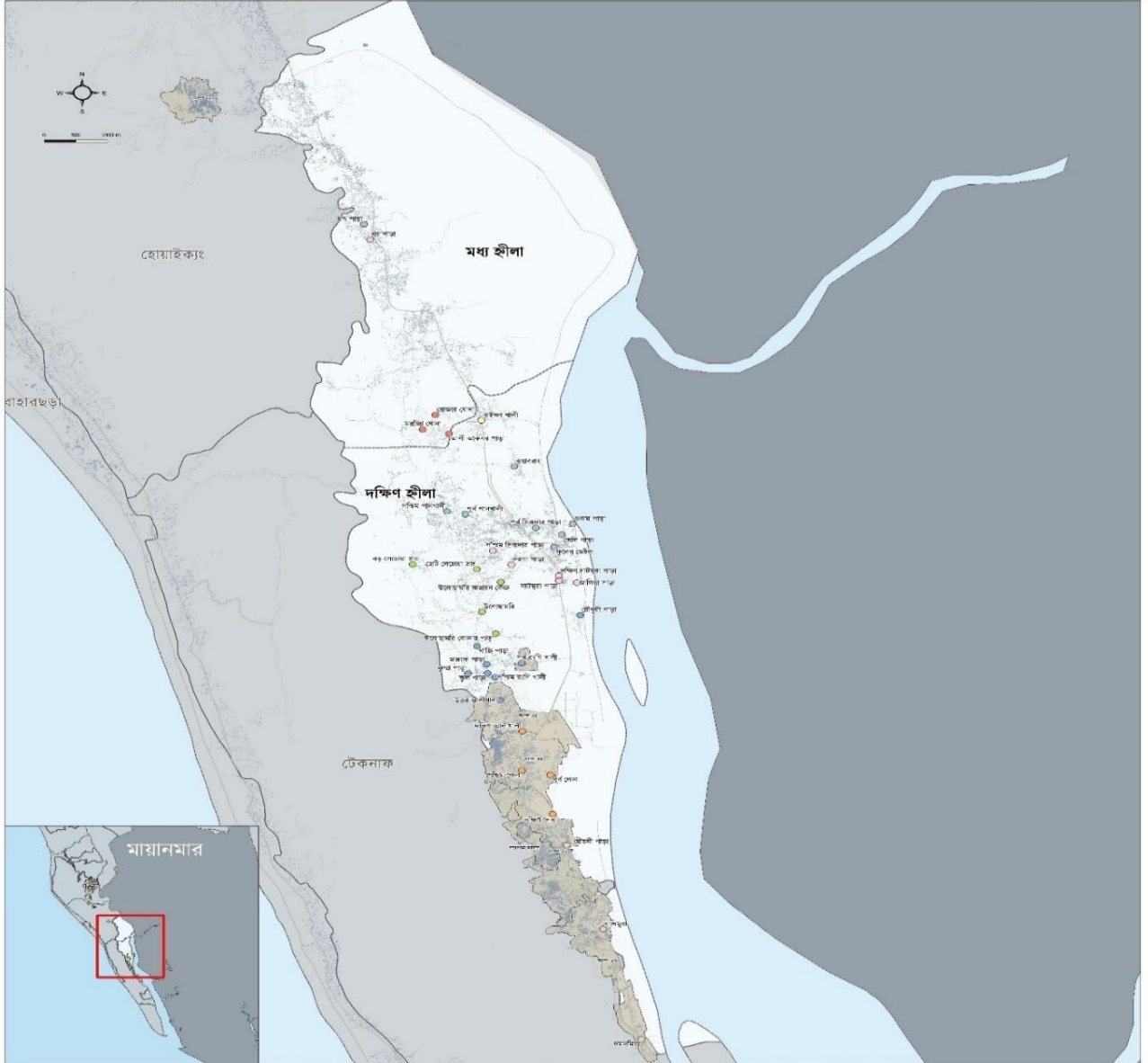
১.১. প্রেক্ষাপট :

বাংলাদেশের সর্ব দক্ষিণের উপজেলা টেকনাফ এর একটি ইউনিয়ন হীলা; উপজেলা সদর হতে প্রায় ২০ কিলোমিটার উত্তরে ২নং হীলা ইউনিয়নের অবস্থান। এই ইউনিয়নটির উত্তর ও পশ্চিমে হোয়াইক্যং

ইউনিয়ন, দক্ষিণে টেকনাফ সদর ইউনিয়ন, পূর্বে নাফ নদী ও মায়ানমারের রাখাইন প্রদেশ অবস্থিত। নদী ও মনোরম পাহাড় পরিবেষ্টিত হীলা ইউনিয়ন একটি পুরাতন ও সমৃদ্ধ জনপদ। প্রাকৃতিক সম্পদে সমৃদ্ধ এই ইউনিয়নটিতে ঘূর্ণিঝড় ও জলোচ্ছাস, ভূমিধস, অতিবৃষ্টি, আকস্মিক বন্যা, উপকূলীয় বন্যা, ভূগর্ভের পানি শুকিয়ে যাওয়া, ভূমিকম্প এবং সুনামী আপদ জনিত ঝুঁকি আছে। প্রায় প্রতিবছর কমপক্ষে একটি ঘূর্ণিঝড় এবং এর সাথে যুক্ত অতিবৃষ্টি, ভূমিধস, আকস্মিক বন্যা, উপকূলীয় বন্যা মোকাবিলা করে এই ইউনিয়নের মানুষ টিকে আছে। এসবের সাথে যুক্ত হয়েছে মায়ানমার থেকে বলপূর্বক বাস্তুচ্যুত মায়ানমার নাগরিক, যা ২০১৭ সালে চরম আকার ধারণ করে এবং এর প্রভাব প্রত্যক্ষ ভাবে এই ইউনিয়নের উপর পড়ছে।

১.২. এক নজরে ইউনিয়ন / ইউনিয়ন (প্রোফাইল) পরিচিতি :

সিআরএ আলোচনার গভীরে প্রবেশের পূর্বে দেখে নেয়া যাক হীলা ইউনিয়নের সার্বিক চিত্র। এই ইউনিয়নের মোট জনসংখ্যা ৫৭,৬৫৩ জন। এখানকার বেশীরভাগ জনগণ কৃষিজীবী, মৎস্যজীবী ও শ্রমজীবী এছাড়াও রয়েছে উল্লেখযোগ্য সংখ্যক বিভিন্ন ধরনের পেশাজীবী লোক। এখানে রয়েছে বিভিন্ন সরকারী এবং বেসরকারী প্রতিষ্ঠান। নিচের ছকে এক নজরে ইউনিয়নের পরিচিতি উপস্থাপন করা হলো।



শব্দ	উপস্থান	সীমানা
● কয়ার্ট ১	■ বাসভাঙ্গা	□ বাসভাঙ্গা
● কয়ার্ট ২	■ বাস	□ মৌজা
● কয়ার্ট ৩	■ কয়ার্ট ৭	□ হীলা ইউনিয়ন
● কয়ার্ট ৪	■ কয়ার্ট ৮	□ অন্যান্য ইউনিয়ন
● কয়ার্ট ৫	■ কয়ার্ট ৯	□ উপজেলা
● কয়ার্ট ৬	■ কয়ার্ট ১০	

কার্যপদ্ধতি:
পাড়াগুলো চিহ্নায়িত করার জন্য "রিড" ইউনিয়ন পরিষদ থেকে ওয়ার্ড অনুযায়ী পাড়ার তালিকা সংগ্রহ করে। এরপর রিড কর্মীরা প্রত্যেক পাড়া পরিদর্শন করে এবং পাড়াগুলোর কেন্দ্রীয় এলাকা (উদাহরণস্বরূপঃ মসজিদ অথবা বাজার) এর দিকনির্দেশনা জানতে চায়, যেখানে স্যাটেলাইট দিয়ে জিপিএস শেডউট নেয়া হয়। কোনো কোনো ক্ষেত্রে পাড়াগুলো স্থানীয়কারে স্বীকৃত হলেও ইউনিয়ন পরিষদ এর তালিকাভুক্ত না। সেসব পাড়াগুলো চিহ্নায়িত করা হয়নি। পাড়াগুলোর নাম আসল বাংলা নাম থেকে একটি সুসংগত বাংলা পদ্ধতি অনুযায়ী "ইউনিয়নের উইনস্ট্রি বার্ডারস" কর্তৃক অনুবাদ করা হয়েছে।

বিভিন্ন দাপ্তরিক তথ্যের অঞ্চল নির্ধারণ করা এবং সঠিক স্থান নির্ধারণ করা গুরুত্বপূর্ণ। এ ই-ম্যাপিংয়ে অক্ষুণ্ণ ডাটা, সঠিক এবং স্বীকৃত সঠিক স্থান নির্ধারণ করে করা হবে না এবং "রিড" অথবা "ইউনিয়ন" পরে অচলো স্বীকৃত হবে। পাড়ার অবস্থানকে স্থায়ী সম্পদের ১ শতাংশ কাঠামো দ্বারা চিহ্নিত করা হয়েছে এবং পরবর্তীকালে সঠিক সনাক্তী আশে-পাশে পরিবর্তিত হবে না।



European Union
Civil Protection and
Humanitarian Aid

REACH

মানচিত্র - ০১ : হীলা ইউনিয়ন

ছক - ০১ : এক নজরে ইউনিয়ন পরিচিতি

আয়তন	মোট ১১ বর্গ কিলোমিটার	ধর্মীয় প্রতিষ্ঠান : মসজিদ কবরস্থান হিন্দু মন্দির বৌদ্ধ মন্দির ঈদগাহ শশ্মান	৭২ টি ১৭ টি ১ টি ২ টি ৪ টি ২ টি
মোট ওয়ার্ড গ্রাম মৌজা	৯ টি ৩৫ টি ১ টি, দক্ষিণ হীলা	পেশাজীবী : কৃষিজীবী মৎস্যজীবী শ্রমজীবী ব্যবসায়ী চাকুরী অন্যান্য	৫০% ২০% ২০% ৩% ২% ৫%
বাজার	২ টি		
বেড়িবাঁধ	১০ কিঃ মিঃ (প্রায়)		
লোকসংখ্যাঃ পুরুষ মহিলা	৫৭,৬৫৩ জন ২৯,৪৭০ জন ২৮,১৮৩ জন (তথ্য : ইউনিয়ন পরিষদ, ২০১৮)	গভীর নলকূপ অগভীর নলকূপ আর্সেনিক	১০% প্রায় (মোট পরিবারের) ৩৫% নাই
পরিবার সংখ্যা	মোট পরিবার ৮,৬০০ টি	সাইক্লোন সেন্টার (ধারণক্ষমতা)	৭ টি ৭,৬৬৮ জন (উপজেলা প্রশাসন, ২০১৯)
ইউনিয়নের ভোটার সংখ্যাঃ পুরুষ মহিলা	২৫,১৮৩ জন ১২,৫৪১ জন ১২,৬৪২ জন		
মোট শিক্ষা প্রতিষ্ঠান	১৫ টি	সরকারী প্রতিষ্ঠান : ভূমি অফিস বিট অফিস ডাকঘর কমিউনিটি ক্লিনিক পরিবার পরিকল্পনা কেন্দ্র	১ টি ৩ টি ২ টি ৩ টি ১ টি
কলেজ (বেসরকারী)	১ টি		
সঃ প্রাঃ বিদ্যালয়	৯ টি		
উচ্চ বিদ্যালয় বেসরকারী	৪ টি		
এবতেদায়ী মাদ্রাসা	৩ টি		
দাখিল মাদ্রাসা	৩ টি	উপ-সহকারী কৃষি কর্মকর্তা স্বাস্থ্য সহকারী স্বাস্থ্য সহকারী পরিদর্শক	২ জন ৩ জন ৯ জন
আলিম মাদ্রাসা	৩ টি		
বালিকা দাখিল মাদ্রাসা	১ টি		
কিডার গার্টেন	৫ টি	পুলিশ ফাঁড়ি	১ টি
সামাজিক তথ্য :		বিজিবি ক্যাম্প	৩ টি
শিক্ষার হার	২৯.৭০%	ব্যাংক ও বেসরকারী প্রতিষ্ঠান :	
জেলে পরিবার	৭২৩ টি	মোট ব্যাংক	৩ টি
কৃষি পরিবার	৪,৩০০ টি	বেসরকারী এনজিও প্রতিষ্ঠান	২০ টি
দিনমজুর	১,২৯০ জন	রোহিঙ্গা ক্যাম্প	২ টি (১ টি রেজিস্টার্ড সহ)
অন্যান্য (প্রবাসী)	১,২৯০ জন	রোহিঙ্গার সংখ্যা (হীলা ইউনিয়ন)	৬০,৭৬২ জন
টয়লেট ব্যবহার কারী পরিবারের সংখ্যা	মোট পরিবারের- ৭৫%		

			(ইউএনএইচসিআর, ১৫ আগস্ট, ২০১৯)
--	--	--	-------------------------------

তথ্য সূত্র : ইউনিয়ন পরিষদ ডিজিটাল সেন্টার, হীলা

১.৩. সিআরএ সম্পর্কিত ধারণাঃ

সিআরএ (জনগোষ্ঠীর ঝুঁকি নিরূপণ) একটি অংশগ্রহনমূলক পদ্ধতি যা অনুশীলনের মাধ্যমে আপদ কি, বিপদাপন্নতা, ঝুঁকি মানিয়ে নেবার ক্ষমতা ও তা সাফল্যের সাথে আয়ত্ব করার কৌশল এবং ঝুঁকি নিরসনে কার্যকর কর্মপরিকল্পনা প্রনয়ন করা হয়। সিআরএ-তে স্টেকহোল্ডার দলগুলির মতামতের ভিত্তিতে ঝুঁকি চিহ্নিত করা, সমাধানে ঐকমত্যে পৌঁছানো, সমাধানের প্রভাব বিশ্লেষণ এবং সবশেষে একটি বাস্তবায়নযোগ্য ঝুঁকি নিরূপণ ও নিরসন কর্মপরিকল্পনা তৈরী করা হয়। এ পদ্ধতিতে একে অন্যের মতামতের প্রতি সম্মান প্রদর্শনকে উৎসাহিত করা হয় এবং প্রাকৃতিক দুর্যোগে ক্ষতিগ্রস্ত জনগোষ্ঠী দুর্যোগ ঝুঁকি হ্রাস ও নিরসন কর্মপরিকল্পনা প্রনয়নে গুরুত্বপূর্ণ ভূমিকা পালন করে।

১.৪. হীলা ইউনিয়নে সিআরএ হালনাগাদের পেক্ষাপট ও যৌক্তিকতা :

বাংলাদেশ একটি দুর্যোগ কবলিত দেশ। দুর্যোগ কবলিত জেলাসমূহের মধ্যে কক্সবাজারের দক্ষিণাঞ্চলের টেকনাফ উপজেলাটি অন্যতম। টেকনাফ উপজেলার অন্তর্গত ৬টি ইউনিয়নের মধ্যে ২ নং হীলা ইউনিয়নটি নানা কারণে সর্বাধিক বিপদাপন্ন। টেকনাফ অন্যান্য ইউনিয়নের মত হীলা ইউনিয়নটি বিভিন্ন প্রাকৃতিক ও মনুষ্যসৃষ্ট দুর্যোগে আক্রান্ত। এলাকার বেশির ভাগ মানুষ শ্রমজীবী। এলাকার ভূমির ধরণ নিচু সমতল ভূমি ও পাহাড়ি এবং বন জঙ্গল হওয়ায় এবং বেশিরভাগ অধিবাসির ভূমির মালিকানা না থাকায় দৈনন্দিন শ্রম বিক্রির উপর এলাকার অধিকাংশ অধিবাসির জীবিকা নির্ভর করে, এছাড়াও ইউনিয়নের অধিবাসীদের কেউ কেউ মাছ ধরে, বন থেকে কাঠ সংগ্রহ করে, রিক্সা-ভ্যান চালানোর মত পেশার সাথে জড়িত। এ ইউনিয়নে সামুদ্রিক লবন চায় বেশ জনপ্রিয় একটি কৃষি ফসল। কৃষির মধ্যে আমন ফসলই প্রধান। পানির সংকটের কারণে অনেক জায়গায় ইরি ধান চাষ করতে পারে না, এখানকার অনেক জনগনই ভূমিহীন এবং সম্পদহীন হয়ে দারিদ্র সীমার নীচে প্রতিনিয়ত ধাবিত হচ্ছে এবং জীবন যাত্রার মান নিম্নতর হচ্ছে। মিয়ানমার থেকে আসা অতিরিক্ত রোহিঙ্গা বাস্তুচ্যুত জনগোষ্ঠীর চাপে এখানকার রাস্তা-ঘাট, চিকিৎসা ও শিক্ষাব্যবস্থা, শ্রমবাজার ও স্থানীয় অর্থনৈতিক ব্যবস্থা, সামাজিক নিরাপত্তা, স্থানীয় সামাজিক সম্প্রীতি ও সংস্কৃতি, কৃষিখাত, সামাজিক বনায়ন ব্যবস্থা, ভূমিরূপ, পানি ও পয়ঃনিষ্কাশন ব্যবস্থা, পরিবেশ, প্রতিবেশের ভারসাম্য বিনষ্ট সহ স্বাভাবিক স্থিতিশীল জীবন যাত্রার সকল ক্ষেত্রে বিরূপ প্রভাব স্পষ্ট। এটি একটি মানবিক বিপর্যয় যা এক জটিল ধরণের মানবসৃষ্ট দুর্যোগ হিসেবে চিহ্নিত। শিক্ষা ব্যবস্থার ব্যাপক ক্ষতির ফলে এই ইউনিয়নের শিক্ষার অগ্রগতি স্তিমিত হয়ে পড়েছে এবং বিভিন্ন বিষয়ে সচেতনতা অনেক কম। অর্থনৈতিক কর্মকাণ্ডের প্রচুর সম্ভাবনা থাকা সত্ত্বেও এই ইউনিয়নে প্রাকৃতিক দুর্যোগের ফলে ইউনিয়নের জনগণ অর্থনৈতিক সফলতা থেকে বঞ্চিত হচ্ছে। জলবায়ু পরিবর্তনের ফলে সৃষ্ট প্রতিক্রিয়ায় ইউনিয়নে পাহাড়ি ঢল, বন্যা, জলাবদ্ধতা, ভূমিধস / পাহাড় ধস, খরা, ঘূর্ণিঝড়, জলোচ্ছাস, শীলারূষ্টি, কালবৈশাখীর ফলে কৃষি, মৎস্য, আবাসন, অবকাঠামো, স্বাস্থ্য, শিক্ষাখাত সহ অন্যান্য সকল সামাজিক উপাদান সমূহ প্রায় প্রতি বছর বিপর্যস্ত হচ্ছে। বিশ্ব উন্নয়নের

বিরূপ প্রতিক্রিয়ার মোকাবেলা করতে হলে প্রকৃতির সাথে অভিযোজনের বিকল্প নেই। সে লক্ষ্যে অত্র ইউনিয়নের বিভিন্ন শ্রেণীর পেশার মানুষের অংশগ্রহণে ও মতামতের ভিত্তিতে স্থানীয় দুর্যোগের ঝুঁকি নিরূপণ ও প্রশমন পরিকল্পনা প্রণয়ণ এবং এর বাস্তবায়নের মাধ্যমে প্রাকৃতিক দুর্যোগের বিপদাপন্নতা কমিয়ে আনার লক্ষ্যে হীলা ইউনিয়নে সিআরএ হালনাগাদ কার্যক্রম বাস্তবায়ন করা হয়।

ইউনিয়নের বর্তমান সিআরএ টি অধিকতর সময়োপযোগী করার লক্ষ্যে সিআরএ হালনাগাদ কার্যক্রম বাস্তবায়ন করা হয়।

সিআরএ হালনাগাদকরণে যে সব বিষয়গুলোতে গুরুত্ব দেওয়া হয়েছে বা নতুন ভাবে সংযোজন করা হয়েছে সেগুলো হল:

- ইউনিয়নের মানচিত্র
- ওয়ার্ডের মানচিত্র
- ইউনিয়নের ওয়ার্ড ভিত্তিক সম্ভাব্য দৃশ্যপট
- প্রধান ঝুঁকিসমূহ, ঝুঁকিপূর্ণ স্থাপনা, ঝুঁকির খাত এবং বিপদাপন্ন জনগোষ্ঠীর তালিকা
- ইউনিয়নের ঝুঁকি বিন্যাস (রিস্ক ম্যাট্রিক্স)
- ইউনিয়নের সম্পদের তালিকা
- আপদভিত্তিক বর্ষপঞ্জি
- ইউনিয়ন দুর্যোগ ব্যবস্থাপনা কমিটির তালিকা

১.৫. সিআরএ হালনাগাদের ধাপ সমূহঃ

সিআরএ একটি প্রক্রিয়া ভিত্তিক অনুশীলন, যে প্রক্রিয়াটা কমিউনিটির জন্য কমিউনিটির দ্বারাই সম্পাদন করা হয়। তাই কমিউনিটি বা স্থানীয় জনগোষ্ঠীই হচ্ছে এই প্রক্রিয়ার প্রধান। এই প্রক্রিয়ার মাধ্যমে কমিউনিটি ঝুঁকি ও বিপদাপন্নতা সনাক্ত করতে পারে এবং সেই অনুযায়ী কর্মপরিকল্পনা প্রস্তুত ও বাস্তবায়ন করে। সিআরএ হালনাগাদের ধাপ সমূহ নিম্নে উল্লেখ করা হলো:

ধাপ - ১ : বর্তমান সিআরএ সম্পর্কে আলোচনা ও একমত হওয়া;

ধাপ - ২ : আপদ, নির্দিষ্ট আপদের সমস্যা, সমস্যার কারন চিহ্নিত করা;

ধাপ - ৩ : সমস্যার অগ্রাধিকারকরণ ও সমস্যা বিশ্লেষণ।

ধাপ - ৪ : ঝুঁকি হ্রাসকরণ কর্মপরিকল্পনা প্রস্তুত করা।

ধাপ - ৫ : যাচাই করন ও অনুমোদন।

১.৬. তথ্য সংগ্রহের পদ্ধতি ও কৌশলঃ

সাধারণত বাস্তব পরিস্থিতি জানা ও বিভিন্ন তথ্য সংগ্রহের জন্য ঝুঁকি নিরূপণ দল বিভিন্ন সিআরএ টুলস্ প্রয়োগ করেন বিশেষ করে পরিভ্রমন, ফোকাস দল আলোচনা (এফজিডি), নির্বাচিত ব্যক্তির সাক্ষাৎকার (কেআইআই), ইউনিয়নের চেয়ারম্যান-মেম্বার ও স্থানীয় গন্যমান্য ব্যক্তিদের নিয়ে কর্মশালা ইত্যাদি। হীলা ইউনিয়নে সিআরএ হালনাগাদকরণ কার্যক্রম পরিচালনাকালীন উক্ত ইউনিয়নের মানুষজনের কাছ থেকে তথ্য সংগ্রহের জন্য নিম্নোক্ত টুলস্ ব্যবহার করা হয়।

ওয়ার্ড ইনসিডেন্ট ব্যবস্থাপক	ওয়ার্ড সদস্য বশির আহম্মেদ, ০১৭৭৮৩৯ ৩৩৮৮	ওয়ার্ড সদস্য মো: ফরিদুল আলম, ০১৭১০৩৮ ৪০৮৮	ওয়ার্ড সদস্য মোঃ শামছুল আলম, ০১৭৮২২৫ ৯৯২২	ওয়ার্ড সদস্য মো: হোসাইন আহম্মদ, ০১৮১৭২৯ ৪৮৮৪	ওয়ার্ড সদস্য মো: জামাল উদ্দিন, ০১৮৪০০ ২৮০১৫	ওয়ার্ড সদস্য মো: আবুল হোসাইন, ০১৭২৭৫৯ ৭৫১৪	ওয়ার্ড সদস্য মো: জামাল হোসেন, ০১৭৭০০০০৬ ৫০	ওয়ার্ড সদস্য মো: নুরুল হুদা, ০১৮৮৩০১ ৪২৬৭	ওয়ার্ড সদস্য মোহাম্ম দ আলী, ০১৮৫২ ৪৬৮৮৫ ৯
ওয়ার্ড ইনসিডেন্ট উপ-ব্যবস্থাপক	সংরক্ষিত আসন সদস্য ১,২ ও ৪ নং ওয়ার্ড ফরিদা বেগম, ০১৮২৪৬২৫৫৮৮			সংরক্ষিত আসন সদস্য ৩,৫, ও ৬ নং ওয়ার্ড নাসরিন পারভিন কবির, ০১৮৩৭১২৮৭৮৬			সংরক্ষিত আসন সদস্য ৭,৮ ও ৯নং ওয়ার্ড মর্জিনা আক্তার, ০১৮১১৮২১৩২৬		
ইউপি ইওসি	-	-	-	-	-	-	-	-	-
ইউনিয়ন পরিষদ কমপ্লেক্স/ উপকেন্দ্র				এই ওয়ার্ডে অবস্থিত ইউনিয়ন পরিষদ কার্যালয় রাশেদ মোহাম্মদ আলী, ইউপি চেয়ারম্যান, ০১৮১৯১১ ৮৫৭০;					
ইউপি অফিসার / ডিএমসি সদস্যদের জন্য ব্যক্তিগত সুরক্ষা সরঞ্জাম	কমিটির প্রতি সদস্যের ব্যক্তিগত সুরক্ষা সরঞ্জাম রয়েছে	কমিটির প্রতি সদস্যের ব্যক্তিগত সুরক্ষা সরঞ্জাম রয়েছে	কমিটির প্রতি সদস্যের ব্যক্তিগত সুরক্ষা সরঞ্জাম রয়েছে	কমিটির প্রতি সদস্যের ব্যক্তিগত সুরক্ষা সরঞ্জাম রয়েছে। ইউপি কার্যালয়ে খোঁজ ও উদ্ধার সরঞ্জাম রয়েছে	কমিটির প্রতি সদস্যের ব্যক্তিগত সুরক্ষা সরঞ্জাম রয়েছে।	কমিটির প্রতি সদস্যের ব্যক্তিগত সুরক্ষা সরঞ্জাম রয়েছে	কমিটির প্রতি সদস্যের ব্যক্তিগত সুরক্ষা সরঞ্জাম রয়েছে	কমিটির প্রতি সদস্যের ব্যক্তিগত সুরক্ষা সরঞ্জাম রয়েছে	কমিটির প্রতি সদস্যের ব্যক্তিগত সুরক্ষা সরঞ্জাম রয়েছে
সিপিপি স্বেচ্ছাসেবক	কাইসার উদ্দিন, টিম লিডার, সিপিপি, ০১৭১৫৬৯৪৫৫০; মোট সিপিপি স্বেচ্ছাসেবক ১৬৫ জন, ১১ টি ইউনিট রয়েছে। প্রতি ইউনিটে ১০ জন পুরুষ এবং ৫ জন মহিলা সদস্য রয়েছে।								
	নুরুল আমিন, ০১৮২৯৬৯ ৮৪৩৩ ১ নং ইউনিট লিডার	মোস্তুফা, ০১৮১৪২৬ ১২১৭ ২ নং ইউনিট লিডার	আয়ুব খান, ০১৮২০৫০ ৩৩৪১, ৩ নং ও ১১ নং ইউনিট লিডার	কাইসার উদ্দিন, টিম লিডার, ৪ নং ইউনিট, ০১৭১৫৬৯ ৪৫৫০	জাফর, ০১৮৬৫৫৯৪০১৭, ৬ নং ও ৭ নং ইউনিট লিডার	জামাল সাদেক, ০১৭১২২১ ৬৭২৫, ৭ নং ও ৮ নং ইউনিট লিডার	জামাল, লেদা, ০১৮২৫৪ ৪৫৬০২, ৯ নং ইউনিট লিডার	মো: হোসেন, ০১৮৭৭২৩৩ ০৫৪; ১০ নং ইউনিট লিডার	
বিডিআরসিএস স্বেচ্ছাসেবক	নেই								

ঘূর্ণিঝড় আশ্রয়কেন্দ্র (সক্ষমতা)	-	১ টি ফুলের ডেইল ঘূর্ণিঝড় আশ্রয় কেন্দ্র (ধারণ ক্ষমতা ১৫০০ জন)	১টি, বাজার পাড়া সাইক্লোন সেন্টার (ধারণ ক্ষমতা ১০৯২ জন)	১টি, পানখালী ঘূর্ণিঝড় আশ্রয় কেন্দ্র (ধারণ ক্ষমতা ১০৯২ জন)	-	১টি, উলুচামারী ঘূর্ণিঝড়আ শ্রয় কেন্দ্র (ধারণ ক্ষমতা ১০৯২ জন)	২টি, রঙ্গীখালী ঘূর্ণিঝড় আশ্রয় কেন্দ্র (ধারণ ক্ষমতা ১৫০০ জন); চৌধুরীপাড়া ঘূর্ণিঝড় আশ্রয় কেন্দ্র (ধারণ ক্ষমতা ৫০০ জন)	১টি, জাদি মুরা ঘূর্ণিঝড়আশ্র য় কেন্দ্র (ধারণ ক্ষমতা ১০৯২ জন)	
ইউনিয়ন স্বাস্থ্য কমপ্লেক্স/কেন্দ্র	-	-	-	হীলা স্বাস্থ্য কেন্দ্র - ১ টি	-	-	-	-	-
কমিউনিটি ক্লিনিক	আফহার উদ্দিন ০১৮১২৫৬ ০৩২৬	-	-	-	-	-	রঙ্গীখালী কমিউনিটি ক্লিনিক, রুবিলা, ০১৮৫৩৮৪৮ ৫১৪	লেদা কমিউনিটি ক্লিনিক, মো: ইউনুছ, ০১৮১৮১৮ ৮৭২৪	-
প্রাইভেট হাসপাতাল/ক্লিনিক নক	-	-	-	এফ ডি এস আর ক্লিনিক	-	-	-	-	-
মসজিদ/মন্দির	মসজিদ-৮ টি,	মসজিদ- ৬ টি	মসজিদ- ১০ টি,	মসজিদ- ১৪ টি,	মসজিদ- ৮ টি, ৩ টি মন্দির	মসজিদ- ১০ টি,	মসজিদ- ৮টি,	মসজিদ- ৪টি,	মসজিদ- ৪টি,
কমিউনিটি স্বাস্থ্য স্বেচ্ছাসেবক	১ জন	২ জন	নাই	২ জন	২ জন	২ জন	নাই	নাই	ফরিদা আক্তার পাখি ফোন:
ইউনিয়ন / ওয়ার্ড সুরক্ষার কেন্দ্রীয় ব্যক্তি নাম এবং ফোন নম্বর	বশির আহম্মেদ, ০১৭৭৮৩৯ ৩৩৮৮	মো: ফরিদুল আলম, ০১৭১০৩৮ ৪০৮৮	মোঃ শামছুল আলম, ০১৭৮২২৫ ৯৯২২	মো: হোসাইন আহাম্মদ, ০১৮১৭২৯ ৪৮৮৪	মো: জামাল উদ্দিন, ০১৮৪০০ ২৮০১৫	মো: আবুল হোসাইন, ০১৭২৭৫৯ ৭৫১৪	মো: জামাল হোসেন, ০১৭৭০০০০৬ ৫০	মো: নুরুল হুদা, ০১৮৮৩০১ ৪২৬৭	মোহাম্ম দ আলী, ০১৮৫২ ৪৬৮৮৫ ৯
অ্যান্থ্রোলপ ড্রাইভার / সুপারভাইজার র যোগাযোগ নম্বর এবং ঠিকানা	-	১ টি ব্যক্তি মালিকানায় ঃ ওবায়দুল, ০১৮৮৭৬৭ ১২৫১	-	-	-	-	-	--	-

জরুরী মজুদাগার (বাংলাদেশ সরকার)						১ টি সরকারি মজুদাগার থাকলেও তা অকেজো			
অগ্নি নির্বাপন কেন্দ্র/উপ- কেন্দ্র জিপিএস অবস্থান এবং যোগাযোগের নম্বরসহ	অগ্নি নির্বাপন কেন্দ্র/উপ-কেন্দ্র নাই। নিকটস্থ অগ্নি নির্বাপন কেন্দ্র : ফায়ার সার্ভিস এ্যান্ড সিভিল ডিফেন্স স্টেশন, গোদার বিল, টেকনাফ, মুকুল কুমার নাথ, স্টেশন অফিসার, ০১৮৫৫৬৩৯৬৯৫								
পুলিশ / এএফডি / আনসার ভিডিপি / বিজিবি / র্যাব ইত্যাদির যোগাযোগ নম্বর	ভারপ্রাপ্ত কর্মকর্তা, টেকনাফ থানা, ০১৭১৩৩৭৩৬৬৬ আনহার ভিডিপি কমান্ডার, মো: সেলিম, ০১৮১২৬৮২৯৮৩ বিজিবি কমান্ডার, ০১৭৩৫১৫১৭৫৯								

তথ্য সূত্র : ইউনিয়ন দুর্যোগ ব্যবস্থাপনা পরিকল্পনা, ২০১৯

২.২. হীলা ইউনিয়নের ওয়ার্ড ভিত্তিক পরিচিতি, সম্ভাব্য ঝুঁকি, আপদ ও বিপদাপন্ন জনগোষ্ঠীর তালিকা

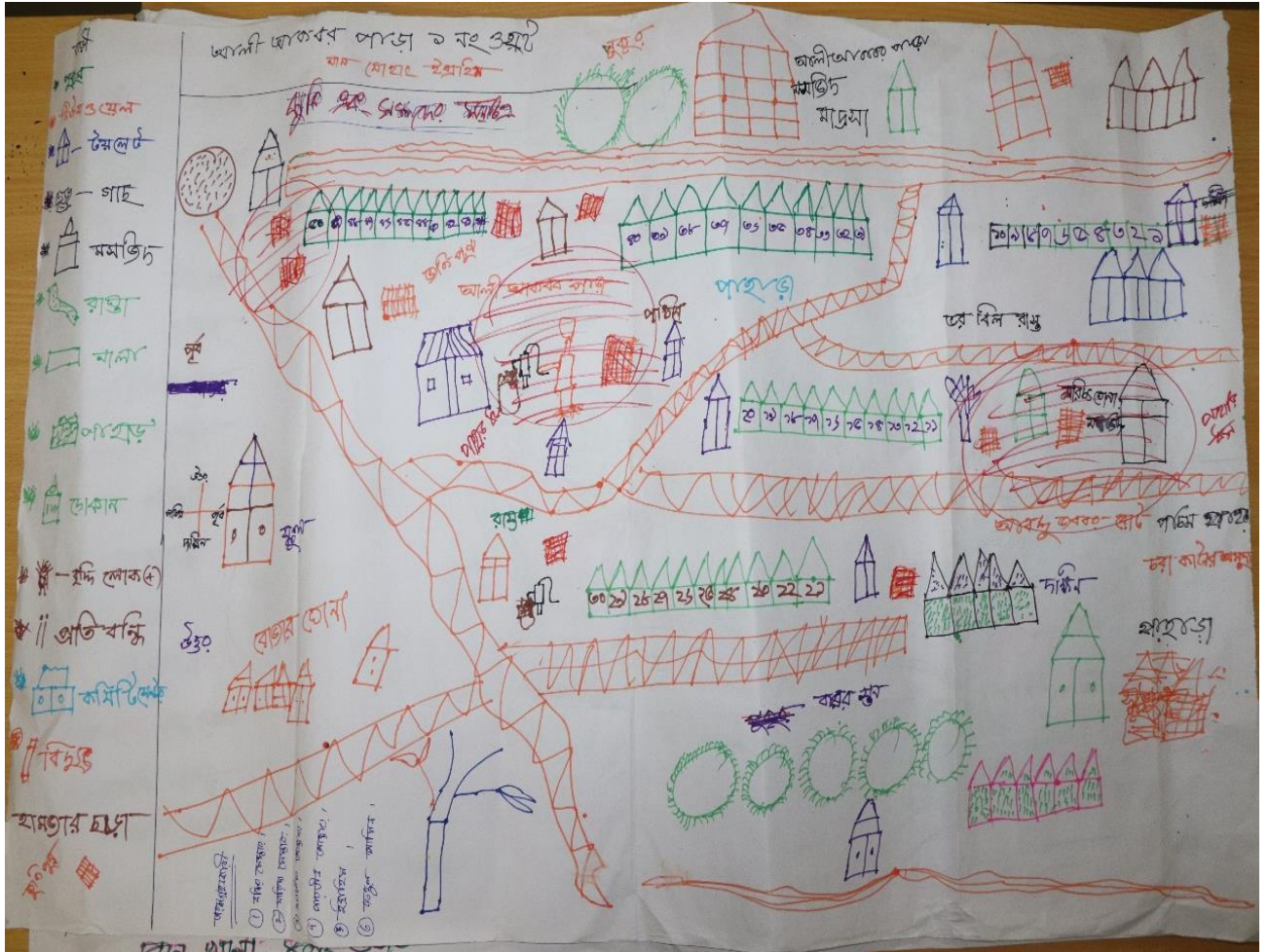
১নং ওয়ার্ড : ওয়ার্ড ভিত্তিক সম্ভাব্য দৃশ্যপট (ঘূর্ণিঝড় 'মোরা-২০১৭' এর মত ক্ষমতাপূর্ণ)

উত্তর	দক্ষিণ	পশ্চিম	পূর্ব	মন্তব্য
উত্তর পাশে ২টি পাড়া রোজার ঘোনা ও পানিরছড়া অতি বৃষ্টি ও পাহাড়ী ঢলের কারণে প্রায় ১৫০ পরিবার ক্ষতি হওয়ার ঝুঁকিতে আছে।	দক্ষিণে ডেইলিপাড়া ব্রিকফিল্ড পাড়া, মোরাকাচা পাড়া এই তিনটি পাড়ায় অতি বৃষ্টি ও পাহাড়ী ঢলের কারণে প্রায় ৭০ পরিবার ক্ষতি হওয়ার ঝুঁকিতে আছে।	পশ্চিমে কণ্ডার কাটা, বড় বিল, মরিচ্যা ঘোনা এই তিনটি পাড়ায় পাহাড়ধস হয়, পাহাড়ী ঢল নামে রোহিঙ্গাদের কারণে ডাকাতি হয়। অতি বৃষ্টি ও পাহাড়ী ঢলের কারণে প্রায় ২৫০টি পরিবার ঝুঁকিতে আছে।	পূর্বে আলী হকের পাড়া ও দক্ষিণে রোজার ঘোনা এই তিনটি পাড়ায় অতি বৃষ্টি ও পাহাড়ী ঢলের কারণে প্রায় ৫০ পরিবার ক্ষতি হওয়ার ঝুঁকিতে আছে	মোট ৫২০টি পরিবার ঝুঁকিতে রয়েছে। বাকী গুলো মোটামোটি ভাল অবস্থানে রয়েছে। ১নং ওয়ার্ড এলাকাটি পাহাড়ী এলাকায় হওয়ায় পানি নিষ্কাশনের কোন ব্যবস্থা না থাকায় প্রতি বছর অতি বৃষ্টির কারণে বেশি ক্ষতি হয়।

ঝুঁকি বিশ্লেষণ

ইউনিয়ন : হীলা ইউনিয়ন									
ওয়ার্ড নং : ১ নং									
ক্রমিক	আপদের নাম	ঝুঁকিপূর্ণ এলাকা	ঝুঁকিপূর্ণ স্থাপনা	ঝুঁকির খাতসমূহ (মৎস্য, কৃষি, পশুসম্পদ ইত্যাদি)	বিপদাপন্ন জনগোষ্ঠী (সংখ্যা)				মন্তব্য
					বিপদাপন্ন নারী (বিধবা, বয়স্ক, স্বামী পরিত্যক্ত ইত্যাদি)	প্রতিবন্ধী ব্যক্তি	হতদরিদ্র	ভাসমান ও অন্যান্য	
১.	বন্যা (পাহাড়ী ঢল)	রোজার ঘোনা পশ্চিমে কণ্ডার কাটা, বড় বিল অল্প বৃষ্টিতে, জলোচ্ছাস হয়ে ডুবে যায় এবং মোরাকাচা পাড়ায় পানিতে ডুবে যায়	ঘরবাড়ি ২০০ টি, মাটির রাস্তা,	কৃষি জমি, পানের বরজ	৭৫০ জন	২০ জন	৫০ পরিবার	-	১৪০০-১৫০০ জন ঝুঁকিপূর্ণ
২.	সাইক্লোন	একই	৩৫০ টি ঘরবাড়ি						৫০০ পরিবার ঝুঁকিপূর্ণ
৩.	ভূমিধস/পাহাড়ধস								নাই

১নং ওয়ার্ড : আপদ ও সম্পদের মানচিত্র



তথ্য সূত্র : হীলা ইউনিয়ন সিআরএ, ২০১৯

২ নং ওয়ার্ড : ওয়ার্ড ভিত্তিক সম্ভাব্য দৃশ্যপট (ঘূর্ণিঝড় 'মোরা-২০১৭' এর মত ক্ষমতাপূর্ণ)

উত্তর	দক্ষিণ	পশ্চিম	পূর্ব	মন্তব্য
-------	--------	--------	-------	---------

ঘূর্ণিঝড়, অতিবৃষ্টির কারণে ২নং ওয়ার্ডের উত্তর পাড়ায় প্রায় ১০০টি পরিবার ঝুঁকিতে আছে।	অতিবৃষ্টি ও ঘূর্ণিঝড়ের কারণে প্রায় ৫০টি পরিবার দক্ষিণে ও দিঘীর পাড়ায় ২০টি পরিবার ঝুঁকির মধ্যে আছে।	পশ্চিমে অতিবৃষ্টি ও ঘূর্ণিঝড়ের কারণে প্রচুর পরিমাণ পানি জমে যায় যার ফলে প্রায় ১৭০টি পরিবার ঝুঁকিতে থাকে।	পূর্বে আইর পাড়া, মুসলিম পাড়া, সাইড পাড়া ঘূর্ণিঝড় অতিবৃষ্টি ও পাহাড়ী ঢলের কারণে প্রচুর পরিমাণ পানি জমে জলাবদ্ধতার সৃষ্টি হয়। প্রায় ২৫০ পরিবার ক্ষতি হওয়ার সম্ভাবনা আছে।	৫০০টি পরিবার ঝুঁকিতে আছে।
--	--	---	--	---------------------------

ঝুঁকি বিশ্লেষণ

ইউনিয়ন : হীলা ইউনিয়ন									
ওয়ার্ড নং : ২ নং									
ক্রমিক	আপদের নাম	ঝুঁকিপূর্ণ এলাকা	ঝুঁকিপূর্ণ স্থাপনা	ঝুঁকির খাতসমূহ (মৎস্য, কৃষি, পশুসম্পদ ইত্যাদি)	বিপদাপন্ন জনগোষ্ঠী (সংখ্যা)				মন্তব্য
					বিপদাপন্ন নারী (বিধবা, বয়স্ক, স্বামী পরিত্যক্ত ইত্যাদি)	প্রতিবন্ধী ব্যক্তি	হতদরিদ্র	ভাসমান ও অন্যান্য	
১.	বন্যা	উত্তর পাড়া, দক্ষিণে দিঘীর পাড়া, পূর্বে আইর পাড়া, মুসলিম পাড়া, সাইড পাড়া	নেই	কৃষিখাতে ও পশু সম্পদ	৫০০জন	১৪০ জন	২৮০০ জন		প্রায় ৫০০টি পরিবার ঝুঁকিতে থাকে
২.	সাইক্লোন	উত্তর পাড়া, দক্ষিণে দিঘীর পাড়া, পূর্বে আইর পাড়া, মুসলিম পাড়া, সাইড পাড়া	নেই	ঘরবাড়ি, রাস্তাঘাট, কালভার্ট, গাছপালা					প্রায় ৫০০টি পরিবার ঝুঁকিতে থাকে

৩.	ভূমিধস/পাহাড়ধস								নেই
৪.	অন্যান্য								

২নং ওয়ার্ড আপদ ও সম্পদের মানচিত্র



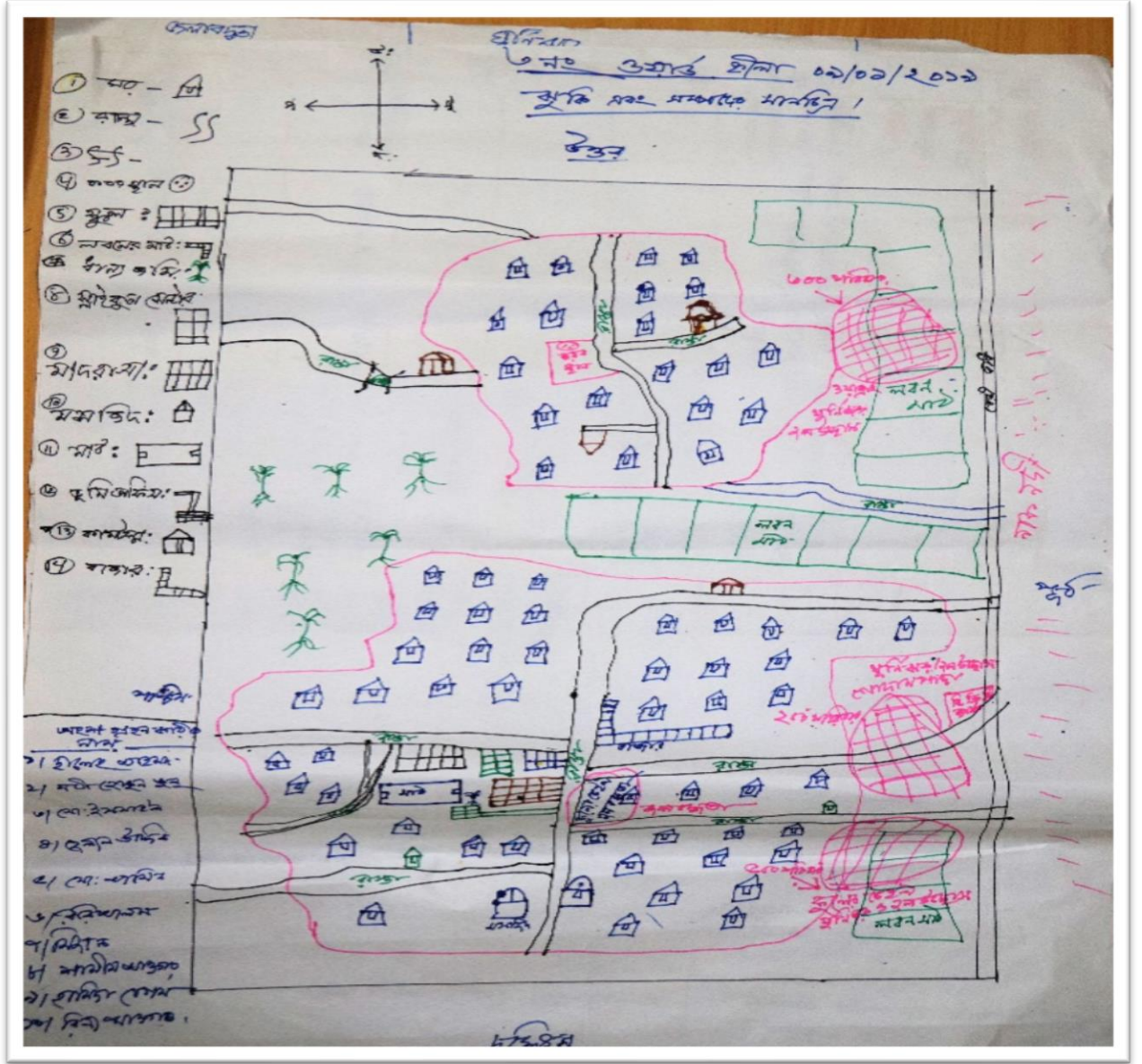
তথ্য সূত্র : হীলা ইউনিয়ন সিআরএ, ২০১৯

৩ নং ওয়ার্ড : ওয়ার্ড ভিত্তিক সম্ভাব্য দৃশ্যপট (ঘূর্ণিঝড় 'মোরা'-২০১৭' এর মত ক্ষমতাপূর্ণ)

উত্তর	দক্ষিণ	পশ্চিম	পূর্ব	মন্তব্য
ওয়ার্ডে গ্রামের প্রায় ৩শ থেকে ৫শ পরিবারের ঘূর্ণিঝড় ও জলোচ্ছ্বাসের কারণে তাদের ব্যাপক ক্ষতি হয়।	জালিয়াপাড়া ও দক্ষিণ ফুলের ডেইল গ্রামে প্রায় ১শ পরিবারের ঘূর্ণিঝড় ও জলোচ্ছ্বাসের কারণে তাদের ব্যাপক ক্ষতি হয়।	পূর্ব সিকদার পাড়া গ্রামে অতিবৃষ্টির কারণে জলাবদ্ধতা সৃষ্টি হয়ে ব্যাপক ক্ষতি হয়।	ফুলের ডেইল পূর্ব পাড়া ও গোদাম পাড়া গ্রামের প্রায় ২শ থেকে ৫শ পরিবারের ঘূর্ণিঝড় ও জলোচ্ছ্বাসের কারণে তাদের ব্যাপক ক্ষতি হয়।	প্রায় ১০০০ পরিবার ঝুঁকির সম্মুখীন।

ঝুঁকি বিশ্লেষণ

৩নং ওয়ার্ড : আপদ ও সম্পদের মানচিত্র



তথ্য সূত্র : হীলা ইউনিয়ন সিআরএ, ২০১৯

৪ নং ওয়ার্ড : ওয়ার্ড ভিত্তিক সম্ভাব্য দৃশ্যপট (ঘূর্ণিঝড় 'মোরা-২০১৭' এর মত ক্ষমতাপূর্ণ)

উত্তর	দক্ষিণ	পশ্চিম	পূর্ব	মন্তব্য
কোনার পাড়া, নাল কুয়া পাড়া, শিয়াল্লা পাড়া ঘূর্ণিঝড় ও অতিবৃষ্টি ও পাহাড়ধস এর কারণে প্রায় ১০০টি	দক্ষিণে ঘোনা পাড়া, মইন্যার জোম রুপ যাহানের বাপের পাড়া অতিবৃষ্টি ও পাহাড়ধস এর কারণে প্রায় ৫০টি	পারপাড়া, ভিলিজ্যার পাড়া অতিবৃষ্টি ও পাহাড়ধস এর কারণে প্রায় ১০০টি পরিবার ঝুঁকিতে রয়েছে।	হোয়াইকংপাড়া, মাবের পাড়া অতিবৃষ্টি, জলোচ্ছাস এর কারণে প্রায় ১৫০টি পরিবার ঝুঁকিতে রয়েছে।	৪০০ পরিবার ঝুঁকির সম্মুখীন

পরিবার ঝুঁকিতে রয়েছে।	পরিবার ঝুঁকিতে রয়েছে।			
------------------------	------------------------	--	--	--

ঝুঁকি বিশ্লেষণ

ইউনিয়ন : হীলা ইউনিয়ন									
ওয়ার্ড নং : ৪ নং									
ক্রমিক	আপদের নাম	ঝুঁকিপূর্ণ এলাকা	ঝুঁকিপূর্ণ স্থাপনা	ঝুঁকির খাতসমূহ (মৎস্য, কৃষি, পশুসম্পদ ইত্যাদি)	বিপদাপন্ন জনগোষ্ঠী (সংখ্যা)				মন্তব্য
					বিপদাপন্ন নারী (বিধবা, বয়স্ক, স্বামী পরিত্যক্ত ইত্যাদি)	প্রতিবন্ধী ব্যক্তি	হতদরিদ্র	ভাসমান ও অন্যান্য	
১.		বন্যা	দক্ষিণে ঘোনা পাড়া, মইন্যার জোম রুপ যাহানের বাপের পাড়া পারপাড়া, ভিলিজ্যার পাড়া হোয়্যাইকংপাড়া, মাঝের পাড়া	ঘরবাড়ি ও রাস্তাঘাট	কৃষিজমি, পানের বরজ ও মাছের প্রজেক্ট	৪৩০জন	৫০ জন	৫০০ জন	প্রায় ৬৫০টি পরিবার ঝুঁকিতে থাকে
২.	সাইক্লোন	দক্ষিণে ঘোনা পাড়া, মইন্যার জোম রুপ যাহানের বাপের পাড়া	ঘরবাড়ি ও রাস্তাঘাট	গাছপালা, মৎস্য চাষ					প্রায় ৪৫০টি পরিবার ঝুঁকিতে থাকে
৩.	ভূমিধস/পাহাড়ধস	পারপাড়া, ভিলিজ্যার পাড়া	ঘরবাড়ি ও রাস্তাঘাট						প্রায় ১০০টি পরিবার ঝুঁকিতে থাকে
৪.	অন্যান্য								

৪নং ওয়ার্ড : আপদ ও সম্পদের মানচিত্র



তথ্য সূত্র : হীলা ইউনিয়ন সিআরএ, ২০১৯

৫ নং ওয়ার্ড : ওয়ার্ড ভিত্তিক সম্ভাব্য দৃশ্যপট (ঘূর্ণিবাড় 'মোরা-২০১৭' এর মত ক্ষমতাপূর্ণ)

উত্তর	দক্ষিণ	পশ্চিম	পূর্ব	মন্তব্য
-------	--------	--------	-------	---------

মইল্ল্যার জুম ও মন্ডল পাড়ায় অতিবৃষ্টি ও জলাবদ্ধতা কারণে প্রায় ২০০টি পরিবার ঝুঁকিতে রয়েছে।	মইল্ল্যার জুম ও মন্ডল পাড়ায় নাটমুরা পাড়া ও দরগাহ পাড়া পশ্চিম সিকদার পাড়া ও মিস্ত্রী পাড়া, জলোচ্ছাস, ঘূর্ণিঝড় ও জলাবদ্ধতা কারণে প্রায় ২০০ পরিবার ঝুঁকিতে রয়েছে।	পশ্চিম সিকদার পাড়া ও মিস্ত্রী পাড়াতে অতিবৃষ্টির ফলে পাহাড়ধস ও জলাবদ্ধতা কারণে প্রায় ২৫০টি পরিবার ঝুঁকিতে রয়েছে।	মইল্ল্যার জুম ও মন্ডল পাড়ায় নাটমুরা পাড়া ও দরগাহ পাড়া পশ্চিম সিকদার পাড়া ও মিস্ত্রী পাড়াতে সামুদ্রিক জলোচ্ছাস, ঘূর্ণিঝড়, জলাবদ্ধতার কারণে প্রায় ২০০ পরিবার ঝুঁকিতে রয়েছে।	মোট ৮৫০টি পরিবার ঝুঁকিতে রয়েছে।
---	---	--	--	----------------------------------

ঝুঁকি বিশ্লেষণ

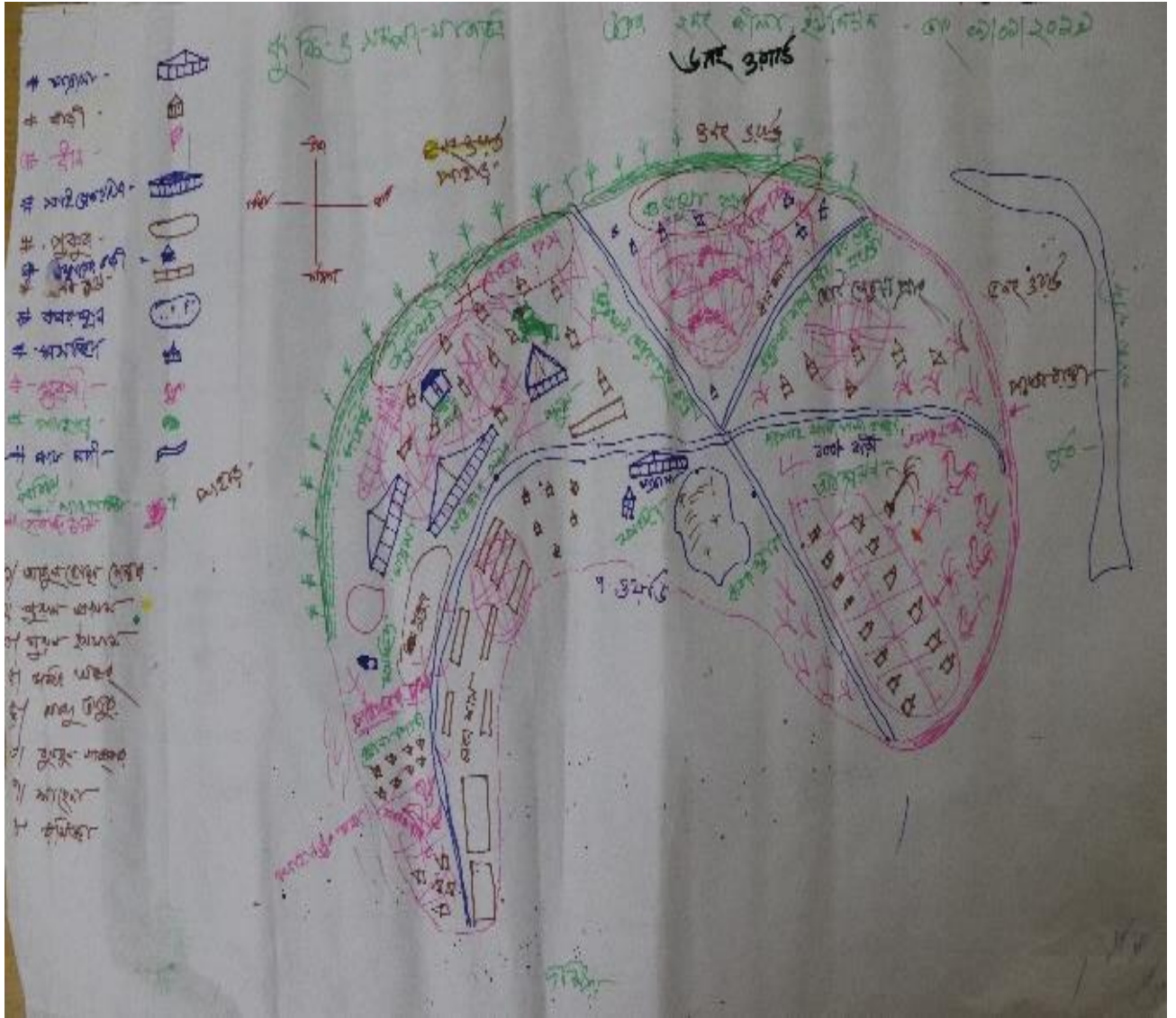
ইউনিয়ন : হীলা ইউনিয়ন									
ওয়ার্ড নং : ৫ নং									
ক্রমিক	আপদের নাম	ঝুঁকিপূর্ণ এলাকা	ঝুঁকিপূর্ণ স্থাপনা	ঝুঁকির খাতসমূহ (মৎস্য, কৃষি, পশুসম্পদ ইত্যাদি)	বিপদাপন্ন জনগোষ্ঠী (সংখ্যা)				মন্তব্য
					বিপদাপন্ন নারী (বিধবা, বয়স্ক, স্বামী পরিত্যক্ত ইত্যাদি)	প্রতিবন্ধী ব্যক্তি	হতদরিদ্র	ভাসমান ও অন্যান্য	
১.	বন্যা	মইল্ল্যার জুম ও মন্ডল পাড়ায় নাটমুরা পাড়া ও দরগাহ পাড়া পশ্চিম সিকদার পাড়া ও মিস্ত্রী পাড়া	ফসলি জমি রাস্তা, ব্রিজ ও ঘরবাড়ি	মুরগির খামার, গরুর খামার, পানের বরজ	১৪০০ জন	২১০ জন	২৮০০জন	নাই	মোট ৮৫০টি পরিবার ঝুঁকিতে রয়েছে।
২.	সাইক্লোন	মইল্ল্যার জুম ও মন্ডল পাড়ায় নাটমুরা পাড়া ও দরগাহ পাড়া পশ্চিম সিকদার পাড়া ও মিস্ত্রী পাড়া	ফসলি জমি রাস্তা, ব্রিজ ও ঘরবাড়ি	মুরগির খামার, গরুর খামার, পানের বরজ					মোট ৪০০টি পরিবার ঝুঁকিতে রয়েছে।
৩.	ভূমিধস/পাহাড়ধস	পশ্চিম সিকদার পাড়া ও মিস্ত্রী পাড়া	রাস্তা ও ঘরবাড়ি	মুরগির খামার, গরুর খামার				নাই	মোট ২৫০টি পরিবার ঝুঁকিতে রয়েছে।

উত্তর লেচুয়া পাড়া পাহাড়ী ঢল ও পাহাড়ধস এর কারণে প্রায় ৩০০ পরিবার ঝুঁকিতে রয়েছে।	দঃ উলুচামারী পাহাড়ি ঢল পাহাড়ধস এবং ঘূর্ণিঝড়ের কারণে প্রায় ৫০টি পরিবার ঝুঁকিতে আছে।	পশ্চিমে উলুচামারী পাহাড়ি ঢল পাহাড়ধস এবং ঘূর্ণিঝড়ের কারণে প্রায় ১০০টি পরিবার ঝুঁকিতে রয়েছে।	পূর্বে কোনার পাড়া পাহাড়ি ঢল, বন্যা এবং ঘূর্ণিঝড়ের কারণে প্রায় ৫০টি পরিবার ঝুঁকিতে রয়েছে।	৫০০টি পরিবার ঝুঁকিতে রয়েছে
--	--	---	---	--------------------------------

ঝুঁকি বিশ্লেষণ

ইউনিয়ন : হীলা ইউনিয়ন									
ওয়ার্ড নং : ৬ নং									
ক্রমিক	আপদের নাম	ঝুঁকিপূর্ণ এলাকা	ঝুঁকিপূর্ণ স্থাপনা	ঝুঁকির খাতসমূহ (মৎস্য, কৃষি, পশুসম্পদ ইত্যাদি)	বিপদাপন্ন জনগোষ্ঠী (সংখ্যা)				মন্তব্য
					বিপদাপন্ন নারী (বিধবা, বয়স্ক, স্বামী পরিত্যক্ত ইত্যাদি)	প্রতিবন্ধী ব্যক্তি	হতদরিদ্র	ভাসমান ও অন্যান্য	
১.	বন্যা	পূর্বে কোনার পাড়া, পূর্বে কোনার পাড়া	রাস্তা ও ঘরবাড়ি	মৎস্য ও কৃষি খাত	১৮০০ জন	১৫০ জন	৩৬০০ জন		প্রায় ৫০০ পরিবার
০২.	সাইক্লোন	উত্তর লেচুয়া পাড়া, দঃ উলুচামারী, পশ্চিমে উলুচামারী	রাস্তা ও ঘরবাড়ি	কৃষি ও মৎস্য খাত, পান বরজ					মোট ২০০টি পরিবার ঝুঁকিতে রয়েছে।
৩.	ভূমিধস/ পাহাড়ধস	উত্তর লেচুয়া পাড়া দঃ উলুচামারী পশ্চিমে উলুচামারী পূর্বে কোনার পাড়া	রাস্তা ও ঘরবাড়ি	মুরগির খামার, গরুর খামার				নাই	মোট ৫০০টি পরিবার ঝুঁকিতে রয়েছে।

৬নং ওয়ার্ডঃ আপদ ও সম্পদের মানচিত্র



তথ্য সূত্র : হীলা ইউনিয়ন সিআরএ, ২০১৯

৭ নং ওয়ার্ড : ওয়ার্ড ভিত্তিক সম্ভাব্য দৃশ্যপট (ঘূর্ণিঝড় 'মোরা-২০১৭' এর মত ক্ষমতাপূর্ণ)

উত্তর	দক্ষিণ	পশ্চিম	পূর্ব	মত্তব্য
-------	--------	--------	-------	---------

গাজীপাড়া ঘূর্ণিঝড়, অতিবৃষ্টি রোহিঙ্গা বসতি ও বন্যার কারণে প্রায় ১৫০টি পরিবার ঝুঁকিতে আছে।	উত্তর মালী খালী ঘূর্ণিঝড় রোহিঙ্গা বসতির কারণে স্থানীয় জনগন ঝুঁকিতে আছে প্রায় ২০০টি পরিবার।	নয়াপাড়া, জুম্মাপাড়া, ঘূর্ণিঝড় রোহিঙ্গা বসতি ও পাহাড়ধস এর কারণে স্থানীয় জনগন ঝুঁকিতে আছে প্রায় ২৫০টি পরিবার।	পূর্ব রঙ্গিখালী, চৌধুরী পাড়া - বন্যা, ঘূর্ণিঝড়, বেড়ীবাঁধ রোহিঙ্গা বসতির কারণে প্রায় ৫০০টি পরিবারের ঝুঁকির সম্ভাবনা রয়েছে।	১০০টি পরিবার ঝুঁকিতে রয়েছে।
--	---	--	--	------------------------------

ঝুঁকি বিশ্লেষণ

ইউনিয়ন : হীলা ইউনিয়ন									
ওয়ার্ড নং : ৭ নং									
ক্রমিক	আপদের নাম	ঝুঁকিপূর্ণ এলাকা	ঝুঁকিপূর্ণ স্থাপনা	ঝুঁকির খাতসমূহ (মৎস্য, কৃষি, পশুসম্পদ ইত্যাদি)	বিপদাপন্ন জনগোষ্ঠী (সংখ্যা)				মন্তব্য
					বিপদাপন্ন নারী (বিধবা, বয়স্ক, স্বামী পরিত্যক্ত ইত্যাদি)	প্রতিবন্ধী ব্যক্তি	হতদরিদ্র	ভাসমান ও অন্যান্য	
১.	বন্যা	রোহিঙ্গা বসতি, পূর্ব রঙ্গিখালী, চৌধুরী পাড়া	ঘরবাড়ি, গাছপালা, রাস্তাঘাট	পশুসম্পদ, কৃষিসম্পদ	১২৫ জন	৫০ জন	২৫০ জন	নেই	৬৫০ পরিবার ঝুঁকিতে রয়েছে
০২.	সাইক্লোন	গাজীপাড়া উত্তর মালী খালী নয়াপাড়া, জুম্মাপাড়া,	ঘরবাড়ি, গাছপালা, রাস্তাঘাট	পশুসম্পদ, কৃষিসম্পদ					৬৫০ পরিবার ঝুঁকিতে রয়েছে
০৩.	ভূমিধস/পাহাড়ধস	নয়াপাড়া, জুম্মাপাড়া,	ঘরবাড়ি, গাছপালা, রাস্তাঘাট	পশুসম্পদ, কৃষিসম্পদ				নেই	২৫০ পরিবার ঝুঁকিতে রয়েছে
০৪.	অন্যান্য								

৭নং ওয়ার্ড : আপদ ও সম্পদের মানচিত্র

উত্তর আলী খালী জলোচ্ছাস, রোহিঙ্গা বসতি বন্যা, বায়ু দূষণ ও ঘূর্ণিঝড়ের কারণে ২৫০টি পরিবারের ঝুঁকি রয়েছে।	দক্ষিণ লেদাতে চলাচলের অসুবিধা, রোহিঙ্গা বসতি বায়ু দূষণ, শব্দ দূষণ, খাঁচা টয়লেট, কাচা রাস্তা, দূষিত পুকুর, পানির অভাব এর কারণে প্রায় ২০০ পরিবার ঝুঁকিতে আছে।	পশ্চিম লেদাতে চলাচলের অসুবিধা, রোহিঙ্গা বসতি বায়ু দূষণ, শব্দ দূষণ, কাচা রাস্তা, পানির অভাব এর কারণে প্রায় ১৫০টি পরিবার ঝুঁকিতে আছে।	পূর্ব লেদা সমস্যাবলী: বন্যার পানিতে প্লাবিত হয় কাচা রাস্তা, পানির অভাব পাহাড়ী ঢল এর কারণে ১৩০টি পরিবারের ঝুঁকি রয়েছে।	৭৩০ টি পরিবার ঝুঁকিপূর্ণ
---	--	---	--	--------------------------

ঝুঁকি বিশ্লেষণ

ইউনিয়ন ৪ হীলা ইউনিয়ন									
ওয়ার্ড নং ৪ চ নং									
ক্রমিক	আপদের নাম	ঝুঁকিপূর্ণ এলাকা	ঝুঁকিপূর্ণ স্থাপনা	ঝুঁকির খাতসমূহ (মৎস্য, কৃষি, পশুসম্পদ ইত্যাদি)	বিপদাপন্ন জনগোষ্ঠী (সংখ্যা)				মন্তব্য
					বিপদাপন্ন নারী (বিধবা, বয়স্ক, স্বামী পরিত্যক্ত ইত্যাদি)	প্রতিবন্ধী ব্যক্তি	হতদরিদ্র	ভাসমান ও অন্যান্য	
১.	বন্যা	উত্তর আলী খালী রোহিঙ্গা বসতি, পূর্ব লেদা	ফসলের ক্ষতি, রাস্তাঘাট ভাঙ্গন	গরু- ছাগল, মুরগি, কৃষিজমি, পান বরজ	১৪৬ জন	৬৫ জন	৩৯০ পরিবার		প্রায় ৩৮০ পরিবার ঝুঁকিতে রয়েছে
২.	সাইক্লোন	উত্তর আলী খালী, রোহিঙ্গা বসতি	ঘরবাড়ি, রাস্তাঘাট	ফসলের ক্ষতি, ক্ষেত- খামার, গাছপালা					প্রায় ২৫০ পরিবার ঝুঁকিতে রয়েছে
৪.	অন্যান্য (শব্দদূষণ, বায়ুদূষণ)	রোহিঙ্গা বসতি, দক্ষিণ লেদা, পশ্চিম লেদা	ঘরবাড়ি, রাস্তাঘাট						প্রায় ৫৫০ পরিবার ঝুঁকিতে রয়েছে

৮নং ওয়ার্ড ৪ সম্পদ ও ঝুঁকির মানচিত্র



তথ্য সূত্র : হীলা ইউনিয়ন সিআরএ, ২০১৯

৯ নং ওয়ার্ড : ওয়ার্ড ভিত্তিক সম্ভাব্য দৃশ্যপট (ঘূর্ণিঝড় 'মোরা-২০১৭' এর মত ক্ষমতাপূর্ণ)

উত্তর	দক্ষিণ	পশ্চিম	পূর্ব	মস্তব্য
-------	--------	--------	-------	---------

মুছনীপাড়া জলোচ্ছাস রোহিঙ্গা বসতি, ঘূর্ণিঝড়ের কারণে ১০০ পরিবারের ক্ষতি হতে পারে।	দমদমিয়া, জাদিমুড়া ঘূর্ণিঝড়ের, কারণে ২০০ পরিবার ক্ষতির সম্ভাবনা রয়েছে।	পশ্চিম পাড়ায় মুছনী জাদীমুড়া, নয়নপাড়া রোহিঙ্গা বসতির কারণে ঘনবসতি নিরাপত্তাহীনতায় ১০০ পরিবার ঝুঁকিতে রয়েছে।	মোছনী নয়া পাড়ায় ঘূর্ণিঝড়, জলোচ্ছাসে কারণে ঘরবাড়ি, ১০০টি পরিবারের ঝুঁকি রয়েছে।	৫০০ টি পরিবার ঝুঁকিপূর্ণ
---	---	---	---	--------------------------

ঝুঁকি বিশ্লেষণ

ইউনিয়ন : ইউনিয়ন : হীলা									
ওয়ার্ড নং : ৯ নং									
ক্রমিক	আপদের নাম	ঝুঁকিপূর্ণ এলাকা	ঝুঁকিপূর্ণ স্থাপনা	ঝুঁকির খাতসমূহ (মৎস্য, কৃষি, পশুসম্পদ ইত্যাদি)	বিপদাপন্ন জনগোষ্ঠী (সংখ্যা)				মন্তব্য
					বিপদাপন্ন নারী (বিধবা, বয়স্ক, স্বামী পরিত্যক্ত ইত্যাদি)	প্রতিবন্ধী ব্যক্তি	হতদরিদ্র	ভাসমান ও অন্যান্য	
১.	বন্যা	মুছনীপাড়া, মোছনী নয়া পাড়া	রেজুখালের পাশে যে বাড়ি আছে সেগুলো ঝুঁকিতে আছে	ঘরবাড়ি, কৃষি জমি, মৎস্য খাত, ৫টি পুকুর তলিয়ে যায়	২৮৮ জন	১৬০ জন	৩৬০০ জন	নাই	৪০০ টি পরিবার ঝুঁকিপূর্ণ
২.	সাইক্লোন	মুছনীপাড়া, দমদমিয়া, জাদিমুড়া, মোছনী নয়া পাড়া	কাঁচা ঘরবাড়ি	সুপারী বাগান, কৃষি জমির ফসল, কাঁচা ঘরবাড়ি					৪০০ টি পরিবার ঝুঁকিপূর্ণ

৯নং ওয়ার্ডঃ আপদ ও সম্পদের মানচিত্র



তথ্য সূত্রঃ হীলা ইউনিয়ন সিআরএ, ২০১৯

২.১. হীলা ইউনিয়নের প্রধান আপদসমূহ :

১. ঘূর্ণিঝড়/জলোচ্ছাস
২. ভূমিধস
৩. অতিবৃষ্টি
৪. হঠাৎ বন্যা/আকস্মিক বন্যা
৫. উপকূলীয় বন্যা
৬. জলাবদ্ধতা
৭. নদী ভাঙ্গন

টেকনাফ উপজেলার দুর্ভোগের সার্বিক ইতিহাস

কক্সবাজার জেলা হতে ৮২ কি.মি. দক্ষিণে বঙ্গোপসাগরে কোল ঘেষে পাহাড় বেষ্টিত টেকনাফ উপজেলা। বঙ্গোপসাগরের সন্নিহিতে হওয়ার কারণে বিভিন্ন সময়ে প্রাকৃতিক দুর্ভোগ বিশেষতঃ ঘূর্ণিঝড়, সামুদ্রিক জলোচ্ছাস, পাহাড়ী ঢল ও আকস্মিক বন্যা, পাহাড় কাঁটা, কালবৈশাখী/বজ্রপাত, ধান-পানে পোকাকার আক্রমণ, লবণাক্ততা ইত্যাদির প্রভাবে এসকল অঞ্চলের মানুষ নানাভাবে ক্ষতিগ্রস্ত ও ঝুঁকির মধ্যে বসবাস করে। এই উপজেলার প্রধান দুর্ভোগের মধ্যে পাহাড়ী ঢলে বন্যা, ঘূর্ণিঝড়, জলাবদ্ধতা, গ্রীষ্ম মৌসুমে সেচ সমস্যা, খাল পাড় ভাঙ্গন, হাতির আক্রমণ, পাহাড় কাঁটা, বৃক্ষ নিধন, কালবৈশাখী, বজ্রপাত, অতিবৃষ্টি উল্লেখযোগ্য।

বিশেষভাবে বছরের মার্চ-মে এবং অক্টোবর মাসে এই উপজেলায় পাহাড়ী ঢলে কারণে বন্যা, খাল পাড় ভাঙ্গন, হাতির আক্রমণ, পাহাড় কাঁটা, বৃক্ষ নিধন এর মত প্রাকৃতিক দুর্ভোগ হানা দেয়। যেহেতু পাহাড়ী অঞ্চল বঙ্গোপসাগরের কুলবর্তী অঞ্চল হওয়ার কারণে খুব সহজে এই প্রাকৃতিক দুর্ভোগের শিকার এবং ব্যাপক ক্ষয়ক্ষতি হয়। সেই সাথে সামুদ্রিক জলোচ্ছাস এ অঞ্চলের মানুষদের বিপদাপন্ন করে তোলে।

অতীতে রেকর্ড থেকে দেখা যায় যে, ১৯৯১ সালে ঘূর্ণিঝড়ে সেন্টমার্টিন, বাহারছড়া ও সাবরাং ইউনিয়নে ১২ ফুট উচ্চতায় জলোচ্ছাস হয়েছিল এবং বিস্তীর্ণ এলাকা প্লাবিত হয়। ১৯৯১, ১৯৯৪, ১৯৯৭ সালে জলোচ্ছান ও ঘূর্ণিঝড়ের প্রবল বাতাসে গাছপালা, পাহাড়ী বন সম্পদ বা বনবৃক্ষের ব্যাপক ক্ষতি সাধিত হয় যা পূরণ করার মত নয়। সাধারণত বর্ষা মৌসুমে সামুদ্রিক জোয়ার ৩-২০ ফুট উচ্চতায় প্লাবিত হয়ে থাকে এবং ৬ ঘন্টা পর্যন্ত স্থায়ী হয়। উপজেলার ৪ টি ইউনিয়ন পাহাড় বেষ্টিত হওয়ায় দ্রুত পানি নেমে যায়।

টেকনাফ উপজেলার ঘূর্ণিঝড় সাধারণতঃ দক্ষিণ-পশ্চিম দিক হতে আসে এবং জলোচ্ছাস পশ্চিম দিক থেকে ধেয়ে আসে। প্রাকৃতিক দুর্ভোগের কারণে এলাকার অধিবাসীদের নানাবিধ সমস্যা ও অসুবিধার সম্মুখীন হতে হয়। যেমন বসতবাড়ি ধ্বংস হয়ে যাওয়া, পানীয় জলের দুস্প্রাপ্যতা, যাতায়াতের সমস্যা, শিক্ষা প্রতিষ্ঠান ধ্বংস হবার কারণে শিক্ষা কার্যক্রম ব্যাহত হয়, সাধারণ মানুষের স্বাস্থ্যের মারাত্মক হানি হয়ে থাকে।

ছক - ০৩ : দুর্ভোগের সার্বিক ইতিহাস

দুর্ভোগের নাম	বছর	ক্ষতির পরিমাণ	কোন কোন খাতে উৎপাদন ক্ষতিগ্রস্ত হয়
---------------	-----	---------------	-------------------------------------

ঘূর্ণিঝড় মোরা	২০১৭	ক্ষতিগ্রস্থ ইউনিয়ন ৬ টি, ক্ষতিগ্রস্থ পৌরসভা ১ টি ক্ষতিগ্রস্থ পরিবার ৫০% ফসলের ক্ষতির পরিমাণ ৫০%	পান বরজ, সুপারি, ফসলি জমি, ধান, অবকাঠামো, রাস্তা
ঘূর্ণিঝড়	১৯৯৪	ক্ষতিগ্রস্থ ইউনিয়ন ৬ টি, ক্ষতিগ্রস্থ পৌরসভা ১ টি ক্ষতিগ্রস্থ পরিবার ৭০% ফসলের ক্ষতির পরিমাণ ৬০%	অবকাঠামো, রাস্তাঘাট, পান বরজ, সুপারি, ফসলি জমি, ধান
ঘূর্ণিঝড় ও সামুদ্রিক জলোচ্ছাস	১৯৯১	ক্ষতিগ্রস্থ ইউনিয়ন ৬ টি, ক্ষতিগ্রস্থ পৌরসভা ১ টি টি ক্ষতিগ্রস্থ পরিবার ৪০% ফসলের ক্ষতির পরিমাণ ৩০০%	লবনের মাঠ, মাছের ঘের, অবকাঠামো, রাস্তাঘাট, পান বরজ, সুপারি, ফসলি জমি, ধান

বিভিন্ন আপদ ও তার বর্তমান ও ভবিষ্যত চিত্র বিস্তারিত বর্ণনা :

ঘূর্ণিঝড় ও জলোচ্ছাস : এ অঞ্চলে বসবাসকারী মানুষের কাছে ঘূর্ণিঝড় ও জলোচ্ছাস সর্বাপেক্ষা বড় আপদ। ১৯৯১ সালের ২৯ এপ্রিল, ১৯৯৪ এর ২ মে ও ২০১৭ সালে ৩০ মে এ অঞ্চলের উপর দিয়ে বয়ে যাওয়া ঘূর্ণিঝড় এখনো স্থানীয় অধিবাসীদের কাছে একটি বিভীষিকাময় স্মরণীয় অধ্যায়। ঘূর্ণিঝড়ের প্রবাহিত হওয়ার ফলে এলাকার নিম্ন ও সমভূমি অঞ্চল প্লাবিত করে- সেন্টমার্টিন, সাবরাং, বাহারছড়া, হীলা, ও হোয়াইক্যাং। লবন চাষ, সুপারী, পানচাষ, ধান, সবজি, ঘরবাড়ি, রাস্তাঘাট, যোগাযোগ, বিদ্যুৎ, অবকাঠামো এবং বাঁধ এর ব্যাপক ক্ষতিগ্রস্থ করে যা পরবর্তী সময়ে বসাবসরত মানুষের জীবনের সংকটপূর্ণ হয়ে পড়ে।

জলোচ্ছাস : টেকনাফ উপজেলার সেন্টমার্টিন, সাবরাং, বাহারছড়া, হীলা, ও হোয়াইক্যাং ও পৌরসভা সহ ইউনিয়নে প্রতি বছর প্রচুর বৃষ্টি হয়। প্রতিটি ইউনিয়নে পাহাড় থাকার কারণে পাহাড়ী ঢলের ফলে বন্যা সংগঠিত হয়। অতি বৃষ্টির কারণে ধান, সজী, ঘরবাড়ী রাস্তাঘাট এবং বাঁধ ক্ষতিগ্রস্ত হয়। টেকনাফ উপজেলায় ১৯৮৮, ১৯৯৮, ২০১০ সালে অতিবৃষ্টি হয়। জলোচ্ছাসে প্রতিটি ইউনিয়নই ক্ষতিগ্রস্ত হয়।

পাহাড়ধসঃ টেকনাফ উপজেলায় অতিবৃষ্টির কারণে পাহাড় ধসে ফলে মাঝে মাঝে পাহাড়ের আশেপাশের বসাবসরত পরিবার ঝুঁকির সম্মুখীন হয়ে পড়ে। ২০১৯ সালের ১০ সেপ্টেম্বর পাহাড় ধসে ২ শিশুর মৃত্যু হয়, ১০ জন আহত হয়। তবে বর্তমান প্রেক্ষাপটে যে সকল ইউনিয়নে পাহাড়ের আশেপাশে পরিবার বসাবসরত বেশির ভাগই ঝুঁকিতে রয়েছে। এক্ষেত্রে আরো অবকাঠামো, স্থানীয় সম্পদ, রাস্তাঘাট, , ফসলি জমি, ধান, পান বরজ, বনসম্পদ, ঘরবাড়ি ইত্যাদি ক্ষতিগ্রস্থ হবে।

নদী ভাঙ্গন : টেকনাফ উপজেলার একপাশে সাগর ও একপাশে নদী যা নিয়ে বসবাস রয়েছে প্রায় ৪৬,২৩৯ পরিবার তবে প্রায় পরিবারই বাস করে সাগর ও নদীর পাশে। অতি জোয়ার, জলোচ্ছাস ও বন্যা প্লাবিত হওয়ার ফলে প্রচুর পরিমাণ ভূমি ভাঙ্গনের সম্মুখীন হয় যার ফলে ঘরবাড়ি সহ ফসলের ক্ষতি ও জীবন মানের ব্যাহত হয়।

২.২.১. আপদের মৌসুমী দিনপঞ্জি :

আপদ	বৈশাখ	জৈষ্ঠ্য	আষাঢ়	শ্রাবন	ভাদ্র	আশ্বিন	কার্তিক	অগ্রহায়ন	পৌষ	মাঘ	ফাল্গুন	চৈত্র
ঘূর্ণিঝড়/ সামুদ্রিক জলোচ্ছাস												
অতিবৃষ্টি												
পাহাড়ী ঢল/বন্যা												
খরা/সেচ সমস্যা												
কালবৈশাখী												
জলাবদ্ধতা												
বন্যহাতির আক্রমণ												

(তথ্যসূত্র জেলা আবহাওয়া অফিস)

চিত্র - ০১ : আপদের মৌসুমী দিনপঞ্জি

মৌসুমী দিনপঞ্জী বিশ্লেষণ:

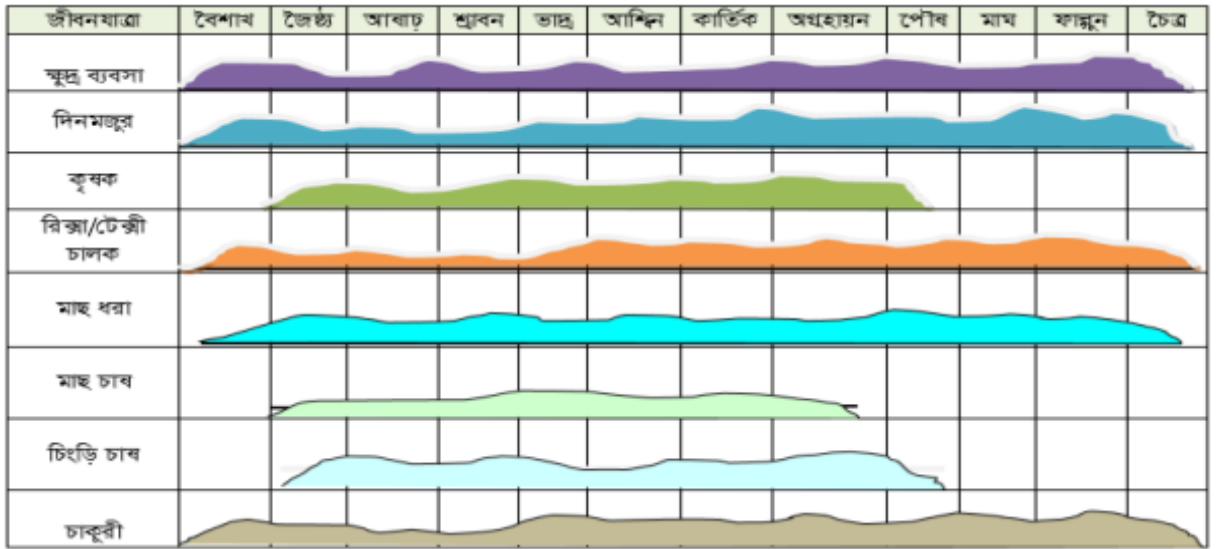
- ঘূর্ণিঝড় : টেকনাফ উপজেলায় ঘূর্ণিঝড় একটি অন্যতম আপদ। সাধারণত: বৈশাখ, জৈষ্ঠ্য মাস এবং আশ্বিন, কার্তিক ও অগ্রহায়ণ মাসে ঘূর্ণিঝড় বেশী আঘাত হানে। ঘূর্ণিঝড়ে এখানকার কাচাঁ
- ঘরবাড়ি, সুপারী, পানের বরজ, কৃষি ফসল, লবনের মাঠ, গাছপালার ব্যাপক ক্ষতি অন্যদিকে ঘূর্ণিঝড়ের কারণে সৃষ্ট সামুদ্রিক জলোচ্ছাসের কারণে গ্রামীণ সড়ক, কাচাঁ ঘরবাড়ি এবং ফসলের মারাত্মক ক্ষতি হয়। তাছাড়া প্লাবিত জমিতে লবনাক্ততার পরিমাণ বেড়ে যায়। জৈষ্ঠ্য মাসের মাঝামাঝি সময় থেকে অগ্রহায়ণ মাসের অর্ধেক সময় অবদি এই দুর্যোগ বেশী সংঘটিত হয়।
- অতিবৃষ্টি : এই উপজেলার অধিবাসীদের মতে অতিবৃষ্টি অঞ্চলের জন্য একটি মাঝারি প্রকৃতির আপদ। অতিবৃষ্টির ফলে জলাবদ্ধতা তৈরী হয় এবং নিন্মাঞ্চলের ফসল ও কাচাঁ ঘরবাড়ি ক্ষতিগ্রস্থ হয়।
- হয়। বছরের আষাঢ়-শ্রাবণ মাসে এর প্রভাব বেশী।
- পাহাড়ি ঢল/বন্যা : ভৌগলিক অবস্থান ও ভূ-প্রাকৃতিক কারণে এই জনপদে অনেক ছোট বড় খাল, হারা রয়েছে। বর্ষা মৌসুমে অতিবৃষ্টির সময়ে এই সমস্ত খাল ও ছড়া বেয়ে নেমে আসা পাহাড়ি ঢল বৃষ্টির পানিতে অনেক এলাকা তলিয়ে যায়। তাই এটি টেকনাফ উপজেলার জন্য মারাত্মক ঝুঁকি সৃষ্টিকারী আপদ। এই আপদের কারণে ফসল, বীজতলা, পুকুর ও ঘেরের মাছ ভেসে যায় এবং অপেক্ষাকৃত নিচু এলাকায় কাঁচা ঘরবাড়ি ভেঙ্গে যায়।
- খরা/সেচ সমস্যা : বছরের বৈশাখ, চৈত্র ও ফাল্গুন মাসে খরার প্রভাব দেখা যায়। এ সময় সেচের ক্ষেত্রেও সমস্যা পরিলক্ষিত হয় বিশেষ করে টেকনাফ পৌরসভা, বাহারছড়া, হোয়াইক্যং ও হীলাসহ বিভিন্ন ইউনিয়নে। এতে ফসল উৎপাদন ব্যহত হয় এবং পানীয় জলের অভাব দেখা দেয়।
- কালবৈশাখী : কালবৈশাখীর কারণে পানের বরজ, ধান ও অন্যান্য ফসলের ক্ষতি হয়। তাছাড়া ব্যাপক পরিমাণ গাছ উপড়ে পড়ে এবং কাচাঁঘরবাড়ী ভেঙ্গে যায়। কালবৈশাখী প্রধানত: বৈশাখ মাসে হয়।

২.৪. জীবিকার মৌসুমী দিনপঞ্জি

অংশগ্রহণমূলক আলোচনা ভিত্তিতে ইউনিয়নের সাধারণ মানুষের জীবিকার উৎস সমূহ কোন কোন মৌসুম সাথে সম্পৃক্ততা লেখচিত্রের মাধ্যমে বর্ণনা করা হয়েছে। নিম্নে তার বর্ণনা এবং লেখচিত্র দেওয়া হয়েছে।

ছক -২.৪.১. ইউনিয়নের জীবিকার মৌসুমী দিনপঞ্জির ছক

জীবিকার প্রধান উৎস সমূহ	মৌসুম																							
	বৈশাখ		জ্যৈষ্ঠ		আষাঢ়		শ্রাবণ		ভাদ্র		আশ্বিন		কার্তিক		অগ্রহায়ণ		পৌষ		মাঘ		ফাল্গুন		চৈত্র	
	প্রি	মে	জুন	জুলা	আগ	সেপ্টে	অক্টো	নভে	ডিসে	জানু	ফেব্রু	মার্চ	এ											
আমন ধান চাষ																								
দিনমজুরী																								
মাছচাষ																								
বোরো ধান চাষ																								
সজি চাষ																								
পানের বরজ																								



এই ইউনিয়নের অধিকাংশ মানুষ কৃষি মৎস্যজীবী কাজ করে জীবিকা নির্বাহ করে। তাই ধান চাষ করা এ এলাকার মানুষের প্রধান পেশা। আষাঢ়, শ্রাবণ ও ভাদ্রের মধ্যেই চাষ ও রোপন কার্য শেষ হয় এবং পৌষ-মাঘ-ফাল্গুনের মধ্যেই তা কেটে ফেলা হয়। এই এলাকার মানুষ বিশেষ করে যারা গরীব তারা দিনমজুরী কাজের সাথে জড়িত। তারা দিনে আনে দিনে খায়। তারা বার মাসই এই কাজের সাথে জড়িত বিশেষ করে অন্যের জমিতে জোন দেওয়া এবং দিন চুক্তি কোন কাজের সাথে যুক্ত থাকে। বছরের বার মাসই এখানে মাছ চাষ হয়ে থাকে। মাছ চাষের

मध्ये विशेष करे चिंङ्ङि चाष एबं साना माछेर येमन रुई, कातला, मृगेल, काप जातीय माछ इत्यादि साथे एलाकार लोका युक्तु थाके ।

कृषि प्रथान देश आमादेर एई देश । एई इडनियन ओ तार ब्यातिक्रम नय । बछरेर बार मासई कृषक कोन ना कोन फसल फलानोर काजेर साथे युक्तु थाके । पौष-माघ मासे बोरु धान रोपन करा एबं ता बैशाख मासेर मावामावि थेके जैष्ठ्य मास पर्यंत धान काटार काजे युक्तु थाके । कार्तिक थेके फाल्गुन मासेर प्रथम सण्ठा पर्यंत रविशस्य चाष ओ विक्री करे जीविका निर्वाह करे । एछाडाओ पान चाष एई एलाकार अन्यतम एशति आयेर उंस । या प्राय सारा बछरई चलमान थाके ।

छक -२.४.२ : जीवन ओ जीविका सम्पर्कित विपदापन्नता

क्र/नं	जीविकासमूह	पाहाडी लो ओ बन्या	घुर्निबड/ जलोच्छास	पाहाडकाटा /बृक्ष निधन	खासेर दुपाड झाडन	म्यालेरि या	अतिवृष्टि	बन्याहतिर आक्रमन	काल बैशाखी	पानिर अभाव
०१	खुदु ब्यवसा	■	■		■	■	■		■	
०२	दिनमजुर	■	■		■	■	■	■	■	■
०३	कृषक	■	■	■	■	■	■	■	■	■
०४	रिक्का/टेक्का ी चालक	■	■		■	■	■		■	■
०५	माछ धरा	■	■		■		■		■	■
०६	माछ चाष	■	■	■	■		■			■
०७	चिंङ्ङि चाष	■	■	■	■		■			■
०८	चाकुरी		■			■	■			

২.৫. খাত ভিত্তিক আপদ ও ঝুঁকি :

ছক - ২.৫.১ ইউনিয়নের বিপদাপন্ন খাতসমূহ চিহ্নিতকরণ

আপদসমূহ	বিপদাপন্ন সামাজিক উপাদানসমূহ													
	ঘরবাড়ী	রাস্তাঘাট	পাহাড়পালা	ফসল	পরিবেশ	হাঁস দুগ্ধী	গরু ছাগল	বাবার পানি	হাট বাজার	নদ-নদী	মৎস্য	স্বাস্থ্য	শিক্ষা	আশ্রয়কেন্দ্র
পাহাড়ী ঢল ও বন্যা														
ঘূর্ণিঝড় / জলোচ্ছ্বাস														
জোয়ারের পানি														
খালের দু'পাড় ভাঙ্গন														
অতিবৃষ্টি														
কালবৈশাখী														
পানির অভাব														
বন্যহাতির আক্রমণ														

২.৩. ঝুঁকি বিশ্লেষণ :

আপদের ঝুঁকি, প্রবনতা এবং ভয়াবহতা বিবেচনায় ইউনিয়নের ঘূর্ণিঝড় ও পাহাড়ধসকে প্রধান আপদ হিসেবে চিহ্নিত করা হয়েছে। দ্বিতীয় পর্যায়ের আপদ হিসেবে আছে জলোচ্ছাস ও জলাবদ্ধতা এবং তৃতীয় পর্যায়ের আপদ হিসেবে আছে আকস্মিক বন্যা ও নদী ভাঙ্গন। উল্লিখিত আপদজনিত ঝুঁকি বিশ্লেষণ ছকে উপস্থাপন করা হলো

ছক - ০৪ : হীলা ইউনিয়নের ঝুঁকি বিন্যাস

প্রভাব	৫. খুব বেশি				ঘূর্ণিঝড়, বড়	পাহাড়ধস (ব্যাপক)
	৪. বেশি			জলাবদ্ধতা		জলোচ্ছাস
	৩. সহনীয়			আকস্মিক বন্যা		
	২. সামান্য				নদী ভাঙ্গন	
	১. যৎ সামান্য					
		১. খুব কম সম্ভাবনা	২. ঘটতে/হতে পারে	৩. মাঝে মাঝে ঘটতে পারে	৪. প্রায়ই ঘটবে	৫. প্রতি বছর ঘটবে
		সম্ভাবনা				
সম্ভাবনা: ১ = খুব কম সম্ভাবনা (ঘটনা ঘটার আনুমানিক ০-২০% সম্ভাবনা), ২ = ঘটতে/হতে পারে (২১-৪০%), ৩ = মাঝে মাঝে ঘটতে পারে (৪১-৬০%), ৪ = প্রায় ঘটবে (৬১-৮০%), ৫ = প্রতি বছর ঘটবে (৮১-১০০%)			প্রভাব: ১ = যৎ সামান্য (০-৫% পরিবার আক্রান্ত), ২ = সামান্য (০-১০% পরিবার আক্রান্ত), ৩ = সহনীয় (১০-২০% পরিবার আক্রান্ত), ৪ = বেশি (২০-৩০% পরিবার আক্রান্ত), ৫ = খুব বেশি (৩০% এর পরিবার আক্রান্ত),			

তথ্য সূত্র: হীলা ইউনিয়ন দুর্যোগ ব্যবস্থাপনা পরিকল্পনা, ২০১৯

অধ্যায় - ৩ : ঝুঁকি হ্রাসকরণ কর্মপরিকল্পনা

৩.১. ঝুঁকির কারণসমূহ চিহ্নিতকরণ :

হীলা ইউনিয়নের প্রধান প্রধান ঝুঁকির কারণসমূহ নিম্নে ছকে উল্লেখ করা হলো। হীলা ইউনিয়নের ক্ষেত্রে ঘূর্ণিঝড়, ও পাহাড়ধসকে প্রধান আপদ এবং দ্বিতীয় ও তৃতীয় পর্যায়ে আপদ হিসেবে আছে যথাক্রমে জলোচ্ছাস ও জলাবদ্ধতা, নদী ভাঙ্গন ও আকস্মিক বন্যা। ঝুঁকির কারণসমূহ হীলা ইউনিয়নের আপদকালীন পরিকল্পনা কর্মশালা ৪ সেপ্টেম্বর ২০১৯ হতে প্রাপ্ত।

ছক - ০৫ : ঘূর্ণিঝড়

কারণ সমূহ		
প্রাথমিক	মধ্যম	চূড়ান্ত
<ul style="list-style-type: none"> - তাপমাত্রা বৃদ্ধি - বৃক্ষনিধন - সংকেত না পাওয়া (সঠিক সময়ে) - আশ্রয়কেন্দ্রে মহিলাদের আলাদা থাকার ব্যবস্থা না থাকা - সতর্ক বানীর অর্থ না বুঝা - আশ্রয়কেন্দ্রে নারীদের জন্য নিরাপদ স্থানের অভাব - যাতায়াতের অভাব 	<ul style="list-style-type: none"> - সচেতনতার অভাব - সতর্ক বানীর গুরুত্ব না দেওয়া - শক্ত ও মজবুত করে ঘর তৈরী না করা 	<ul style="list-style-type: none"> - দীর্ঘমেয়াদী পরিকল্পনা নাই - পাড়াবন না থাকা - বেড়িবাঁধ না থাকা - পাহাড় কাটা - পানি নিষ্কাশনের ব্যবস্থা না থাকা

ছক - ০৬ : পাহাড়ধস

কারণ সমূহ		
প্রাথমিক	মধ্যম	চূড়ান্ত
<ul style="list-style-type: none"> - জলবায়ু পরিবর্তনের কারণে গড় বৃষ্টির পরিমাণ বৃদ্ধি পায় - পাহাড়ের মাটি নষ্ট হয়ে যায় - পাহাড়ের পাদদেশে/ঢালে বসতভিটে তৈরি করনের ফলে। 	<ul style="list-style-type: none"> - বৃক্ষনিধন - সচেতনতার অভাব -পাহাড়ের আশে- পাশে বসাবসকারী পারবারের দারিদ্রতা 	<ul style="list-style-type: none"> - পরিকল্পনা না থাকা - পাহাড় কাটা

ছক - ৭ : জলোচ্ছাস ও জলাবদ্ধতা

কারণ সমূহ		
প্রাথমিক	মধ্যম	চূড়ান্ত
<ul style="list-style-type: none"> - বেড়িবাঁধ না থাকা - পানি নিষ্কাশনের পরিকল্পিত ব্যবস্থা না থাকা 	<ul style="list-style-type: none"> - পর্যাপ্ত পরিমাণ খাল না থাকা - পরিকল্পনা না থাকা - 	<ul style="list-style-type: none"> - সচেতনতার অভাব

ছক - ০৮ : হঠাৎ বন্যা/আকস্মিক বন্যা

ঝুঁকির কারণ সমূহ		
প্রাথমিক	মাধ্যমিক	চূড়ান্ত
<ul style="list-style-type: none"> - নির্বিচারে বৃক্ষ নিধন - খাল ও ছড়া সমূহের দু'পাশ দখল হয়ে যাওয়া - জলবায়ু পরিবর্তন জনিত কারণে অতিবৃষ্টি 	<ul style="list-style-type: none"> - বনজ সম্পদের আনুপাতিক মাত্রা ক্রমান্বয়ে হ্রাস পাওয়া - প্রবাহমান খাল ও ছড়া সমূহের দুই পাড়ে পর্যাপ্ত গাছ না থাকা - পানি নিষ্কাশনের পরিকল্পিত ব্যবস্থা না থাকা 	<ul style="list-style-type: none"> - খাল ও ছড়ার সীমানা যথাযথভাবে নির্ধারণ না করা এবং দখল মুক্ত না করা - পানি প্রবাহের স্বাভাবিক রাখার জন্য খাল খনন ও ছড়া সংস্কার না করা

তথ্যসূত্র: ৪ সেপ্টেম্বর ২০১৯ আপদকালীন কর্মপরিকল্পনা কর্মশালা ইউডিএমসি,র থেকে নেওয়া

৩.২. ঝুঁকি নিরসনের উপায়সমূহ চিহ্নিতকরণ :

হীলা ইউনিয়নের প্রধান প্রধান ঝুঁকি নিরসনের উপায়সমূহ নিম্নে ছকে উল্লেখ করা হলো । এসকল তথ্য ৪ সেপ্টেম্বর ২০১৯ ইউডিএমসির সাথে আপদকালীন পরিকল্পনা কর্মশালা থেকে নেওয়া ।

ছক - ০৯ : ঘূর্ণিঝড়

ঝুঁকি নিরসনের উপায়সমূহ		
প্রাথমিক	মাধ্যমিক	চূড়ান্ত
<ul style="list-style-type: none"> - সচেতনতা সৃষ্টি করা - যথাসময়ে পূর্বাভাসের ব্যবস্থা করা -বীজ সংরক্ষণের কৌশল জানানো - বন নিধন বন্ধ করা - প্রয়োজনীয় সংখ্যক বেড়িবাঁধ নির্মান করা 	<ul style="list-style-type: none"> - সংকেত প্রচার করা -পাড়াবন সৃষ্টি করা - সতর্কবার্তা সময় নিয়ে ব্যাখ্যা সহ প্রচার করা - নিয়মত রেডিও শোনার অভ্যাস করা - পর্যাপ্ত স্যানিটেশন সুবিধা বৃদ্ধি করা 	<ul style="list-style-type: none"> - কমিউনিটি রেডিও চালু করা এবং দুর্যোগের সংকেত স্থানীয় ভাষায় প্রচার করা - দুর্যোগের সংকেত সম্পর্কে এবং ঝুঁকি হ্রাসের সম্পর্কে প্রাথমিক বিদ্যালয়ের পাঠ্যসূচিতে অন্তর্ভুক্তি করা - প্যারাবন সৃষ্টি করা - পানি নিষ্কাশনের ব্যবস্থা করা - উঁচু করে বেড়ি বাঁধ নির্মাণ করা - বৃক্ষ রোপন করা

ছক - ১০ : পাহাড় ধস

ঝুঁকি নিরসনের উপায়সমূহ		
প্রাথমিক	মাধ্যমিক	চূড়ান্ত
<ul style="list-style-type: none"> - স্থানীয় জনসাধারণের মাঝে সচেতনতা সৃষ্টি করা - প্রয়োজনে প্রশাসনকে জানানো । 	<ul style="list-style-type: none"> - আইনের প্রয়োগ করা - প্রশাসনের সহায়তায় অংশীদারিত্বের ভিত্তিতে পাহাড়ে ফলজ বৃক্ষ রোপন করা । 	<ul style="list-style-type: none"> - পাহাড় কাটা আইনের ব্যবস্থা গ্রহণ করা ।

ছক - ১১ : জলোচ্ছাস/জলাবদ্ধতা

ঝুঁকি নিরসনের উপায়সমূহ		
প্রাথমিক	মাধ্যমিক	চূড়ান্ত
<ul style="list-style-type: none"> - নিচু এলাকায় বসতবাড়ি নির্মাণ না করা। - নির্দিষ্ট স্থান দিয়ে পানির পথ প্রভাবিত করা - পাইপ দিয়ে পানি সরবরাহের ব্যবস্থা করা 	<ul style="list-style-type: none"> - বসতভিটা উচু জায়গা তৈরি করা - পানি নিষ্কাশনের সুইচ গেট নির্মাণ করা - খাল পুনঃখনন করা - গ্রামীণ রাস্তা তৈরির সময় পানি সরানোর ব্যবস্থা রাখা। 	<ul style="list-style-type: none"> - খাল ও ছড়া দিয়ে পানি প্রবাহের পথ সুগম করা - পরিকল্পিতভাবে রাস্তাঘাট তৈরি করা - বেড়ি বাধের সাথে সুইচ গেট নির্মাণ করা।

ছক - ১২ : হঠাৎ বন্যা/আকস্মিক বন্যা

ঝুঁকির কারন সমূহ		
প্রাথমিক	মাধ্যমিক	চূড়ান্ত
<ul style="list-style-type: none"> - নির্বিচারে বৃক্ষ নিধন - খাল ও ছড়া সমূহের দু'পাশ দখল হয়ে যাওয়া - জলবায়ু পরিবর্তন জনিত কারণে অতিবৃষ্টি 	<ul style="list-style-type: none"> - বনজ সম্পদের আনুপাতিক মাত্রা ক্রমান্বয়ে হ্রাস পাওয়া - প্রবাহমান খাল ও ছড়া সমূহের দুই পাড়ে পর্যাপ্ত গাছ না থাকা - পানি নিষ্কাশনের পরিকল্পিত ব্যবস্থা না থাকা 	<ul style="list-style-type: none"> - খাল ও ছড়ার সীমানা যথাযথভাবে নির্ধারণ না করা এবং দখল মুক্ত না করা - পানি প্রবাহের স্বাভাবিক রাখার জন্য খাল খনন ও ছড়া সংস্কার না করা

তথ্যসূত্র: ৪ সেপ্টেম্বর-২০১৯ ইউডিএমসি,র সদস্যদের থেকে আপদকালীন কর্মপরিকল্পনা কর্মশালা থেকে নেওয়া

৩.১. ইউনিয়ন ভিত্তিক ঝুঁকিহ্রাস কর্মপরিকল্পনা

হীলা ইউনিয়নের আপদ, বিপদাপন্নতা, সম্পদ, সার্বিক ঝুঁকি বিশ্লেষণ পূর্বক ইউনিয়নের ঝুঁকি হ্রাস করতে নিম্নোক্ত কর্ম-পরিকল্পনা হাতে নেওয়ার সুপারিশ করা হয়েছে।

৩.১. ইউনিয়ন ভিত্তিক ঝুঁকিহ্রাস কর্মপরিকল্পনা

ঝুঁকি হ্রাস পরিকল্পনা (কাঠামোগত/ অকাঠামোগত)

ঝুঁকি হ্রাস কর্ম পরিকল্পনা

হীলা, টেকনাফ

ওয়ার্ড নং -০১

ক্রমিক নং	প্রকল্পের নাম	প্রকল্পের ধরন	ওয়ার্ড নং	পাড়ার নাম	কে করবে	কখন করবে	কেন করবে	কিভাবে করবে	আনুমানিক বাজেট
০১	রোজার ঘোনা মসজিদের পাশে খালের গাইড ওয়াল নির্মাণ এক পাশে ৪০০ ফুট	গাইড ওয়াল	০১	রোজার ঘোনা	পরিষদ/ এল জিইডি/ পি আই ও/ এনজিও	জানুয়ারী- জুন ২০২০	রাস্তা টেকসই হওয়ার জন্য	যথাযথ প্রক্রিয়া অনুসরণ করে	১,০০,০০,০০
০২	কবরস্তানের পাশ থেকে রোজার ঘোনা স্কুল পর্যন্ত প্রায় ১৫*৫০০ ফুট রাস্তা সংস্কার ও উচু করন।	রাস্তা সংস্কার	০১	রোজার ঘোনা	পরিষদ/ এল জিইডি/ পি আই ও/ এনজিও	জানুয়ারী- জুন ২০২০	যাতায়াত বা যোগাযোগ ব্যাবস্থা সুবিধার জন্য	যথাযথ প্রক্রিয়া অনুসরণ করে	১০,০০,০০০
০৩	রোজার ঘোনা আব্দু সোবাহানের বাড়ি থেকে স্কুল পর্যন্ত গাইড ওয়াল	গাইড ওয়াল	০১	রোজার ঘোনা	পরিষদ/ এল জিইডি/ পি আই ও/ এনজিও	জানুয়ারী- জুন ২০২০	যাতায়াত বা যোগাযোগ ব্যাবস্থা সুবিধার জন্য	যথাযথ প্রক্রিয়া অনুসরণ করে	৩,০০,০০০
০৪.	মো : সোলতানের বাড়ি থেকে পূর্ব দিকে মসজিদ পর্যন্ত গাইড ওয়াল সহ ড্রেইন নির্মাণ ৪০০ফুট	ড্রেইন	০১	রোজার ঘোনা	পরিষদ/ এল জিইডি/ পি আই ও/ এনজিও	জানুয়ারী- জুন ২০২০	যাতায়াত বা যোগাযোগ ব্যাবস্থা সুবিধার জন্য	যথাযথ প্রক্রিয়া অনুসরণ করে	৩,০০,০০০
০৫.	রোজার ঘোনা ছৈয়দ করিমের বাড়ি থেকে কালভার্ট নির্মাণ	কালভার্ট	০১	রোজার ঘোনা	পরিষদ/ এল জিইডি/ পি আই ও/ এনজিও	জানুয়ারী- জুন ২০২০	পানি নিষ্কাশনের সুবিধার জন্য	যথাযথ প্রক্রিয়া অনুসরণ করে	১০.০০,০০০

০৬	দক্ষিণ রোজার ঘোনা মছন হাজির বাড়ি থেকে ইব্রাহিমের বাড়ি পর্যন্ত রাস্তার ফ্লাট সলিং নির্মাণ (৮০০ ফুট)	ফ্লাট সলিং	০১	দক্ষিণ রোজার ঘোনা অগ্রাধীকার- ১	পরিষদ/ এল জিইডি/ পি আই ও/ এনজিও	জানুয়ারী- জুন ২০২০	যোগাযোগ ব্যবস্থা সুবিধার জন্য	যথাযথ প্রক্রিয়া অনুসরণ করে	৪,০০,০০০
০৭	দক্ষিণ রোজার ঘোনা বাচা মিঞার বাড়ি থেকে পশ্চিমে মসজিদ পর্যন্ত অসমাপ্ত ড্রেইন নির্মাণ (২৫০ফুট)	ড্রেইন	০১	দক্ষিণ রোজার ঘোনা	পরিষদ/ এল জিইডি/ পি আই ও/ এনজিও	জানুয়ারী- জুন ২০২০	পানি নিষ্কাশন সুবিধার জন্য	যথাযথ প্রক্রিয়া অনুসরণ করে	২০,০০,০০০
০৮	পানির ছড়া বাদসার দোকান থেকে উত্তর দিকে মো: আমিনের বাড়ি পর্যন্ত ফ্লাট সলিং করন (৫০০ফুট)	ফ্লাট সলিং	০১	পানির ছড়া	পরিষদ/ এল জিইডি/ পি আই ও/ এনজিও	জানুয়ারী- জুন ২০২০ জানুয়ারী, জুন ২০২০	যোগাযোগ সুবিধার জন্য	যথাযথ প্রক্রিয়া অনুসরণ করে	৩০,০০,০০০
০৯	মরিচ্যা ঘোনা জাফর আলমের বাড়ি থেকে উত্তর দিকে হোয়াক্যং ইউনিয়নের সিমানা পর্যন্ত রাস্তার এইচ বি বি করন (১০০০ফুট)	এইচ বি বি	০১	মরিচ্যা ঘোনা অগ্রাধীকার- ৩	পরিষদ/ এল জিইডি/ পি আই ও/ এনজিও	জানুয়ারী- জুন ২০২০	যোগাযোগ সুবিধার জন্য	যথাযথ প্রক্রিয়া অনুসরণ করে	১০,০০,০০০
১০	মরিচ্যা ঘোনা সাবেক স্যুটেলাইট স্কুল থেকে পশ্চিম দিকে বাচা মিঞার বাড়ি পর্যন্ত রাস্তার ফ্লাট সলিং করন (৫০০ ফুট)	ফ্লাট সলিং	০১		পরিষদ/ এল জিইডি/ পি আই ও/ এনজিও	জানুয়ারী- জুন ২০২০	যোগাযোগ সুবিধার জন্য	যথাযথ প্রক্রিয়া অনুসরণ করে	৩,০০,০০০
১১	মরিচ্যা ঘোনা মোহাম্মদ আলীর বাড়ি হতে জাদ	ড্রেইন	০১	মরিচ্যা ঘোনা	ইউনিয়ন পরিষদ/ এনজিও	জানুয়ারী- জুন ২০২০	যোগাযোগ সুবিধার জন্য	যথাযথ প্রক্রিয়া অনুসরণ করে	১,০০,০০০

	আলমের বাড়ি পর্যন্ত ১৫০ ফুট ড্রেইন নির্মাণ								
১২	মরিচ্যা ঘোনা আব্দুল জয়ারের সিকদারের রোড় থেকে পশ্চিম দিকে দগুরি কবিরের বাড়ি পর্যন্ত ফ্লাট সলিং নির্মাণ ৪০০ ফুট ।	ফ্লাট সলিং	০১	মরিচ্যা ঘোনা	ইউনিয়ন পরিষদ/ এনজিও	জানুয়ারী- জুন ২০২০	যোগাযোগ সুবিধার জন্য	যথাযথ প্রক্রিয়া অনুসরণ করে	৩,০০,০০০
১৩	মরিচ্যা ঘোনা আব্দুল জব্বার সিকদারের রোড় থেকে কন্ডার কাটা মসজিদ পর্যন্ত রাস্তা ফ্লাট সলিং নির্মাণ ১২০০ ফুট ।	ফ্লাট সলিং	০১	মরিচ্যা ঘোনা অগ্রাধীকার- ২	এলজিইডি/ এনজিও	২০২০- ২০২১	যোগাযোগ সুবিধার জন্য	যথাযথ প্রক্রিয়া অনুসরণ করে	৭,০০,০০০
১৪	মরিচ্যা ঘোনা ব্রিজ হতে পশ্চিম দিকে পাহাড় পর্যন্ত খাল খনন (১৫০০ ফুট)	খাল খনন	০১	মরিচ্যা ঘোনা	এলজিইডি/ এনজিও	জানুয়ারী- জুন ২০২০	পাহাড়ী ঢল যাতে ক্ষতি করতে না পারে	যথাযথ প্রক্রিয়া অনুসরণ করে	৬,০০,০০০
১৫	মরিচ্যা ঘোনা জাফর আলমের বাড়ির পাশে গাইডওয়াল নির্মাণ ৩০০ ফুট । রাস্তার এক পাশে ।	গাইডওয়াল	০১	মরিচ্যা ঘোনা	ইউনিয়ন পরিষদ/ এনজিও	জানুয়ারী- জুন ২০২০	রাস্তা ভাল থাখার জন্য	যথাযথ প্রক্রিয়া অনুসরণ করে	২,০০,০০০
১৬	১নং ওয়ার্ডে সাইক্লোন সেল্টার দরকার		০১					যথাযথ প্রক্রিয়া অনুসরণ করে	
১৭	মরিচ্যা ঘোনা বড় বিলের পশ্চিম পাশে খালের উপর ব্রিজ নির্মাণ ।	ব্রিজ	০১	মরিচ্যা ঘোনা	ইউনিয়ন পরিষদ/ এনজিও	জানুয়ারী- জুন, ২০২০	দুর্যোগের সময় যোগাযোগ করার জন্য	যথাযথ প্রক্রিয়া অনুসরণ করে	২,০০,০০০
১৮	ঘন্ডার কাটায় একটি মসজিদ সংস্কার করণ বাউন্ডারী গাইড ওয়াল	গাইড ওয়াল	০১	ঘন্ডার কাটা	ইউনিয়ন পরিষদ/ এনজিও	২০২৩		যথাযথ প্রক্রিয়া অনুসরণ করে	

১৯	আলী আকবর পাড়ায় মোরা কাছা নূর আহম্মদের বাড়ির পাশে ১টি কালবার্ট নির্মাণ	কালবার্ট	০১	মোরা কাছা	ইউনিয়ন পরিষদ/ এনজিও	জানুয়ারী- জুন, ২০২০	পানি নিষ্কাশনের জন্য	যথাযথ প্রক্রিয়া অনুসরণ করে	২,০০,০০০
২০	আলী আচার পাড়া হাজী ইসলাম মিয়ার বাড়ি থেকে দক্ষিণ দিকে সজিবের বাড়ি পর্যন্ত ড্রেইন নির্মাণ(৬০০ ফুট)	ড্রেইন	০১	মোরা কাছা	ইউনিয়ন পরিষদ/ এনজিও	২০২০	রাস্তা টেকসই হওয়ার জন্য	যথাযথ প্রক্রিয়া অনুসরণ করে	৪,০০,০০০
২১	আলী আচার পাড়া মোরা কাছা নূর আহম্মদের বাড়ি থেকে পূর্ব দিকে ডেইল পাড়া মসজিদ পর্যন্ত রাস্তার ফ্লাট সলিং নির্মাণ (৪০০ ফুট)	ফ্লাট সলিং	০১	মোরা কাছা	ইউনিয়ন পরিষদ/ এনজিও	২০২০	রাস্তা টেকসই হওয়ার জন্য	যথাযথ প্রক্রিয়া অনুসরণ করে	২,০০,০০০
২২	মোরা কাছা মোজারের বাড়ির পুকুরের পাশে কালবার্ট নির্মাণ (১২*৬ ফুট)	কালবার্ট	০১	মোরা কাছা	ইউনিয়ন পরিষদ/ এনজিও	২০২০	রাস্তা টেকসই হওয়ার জন্য	যথাযথ প্রক্রিয়া অনুসরণ করে	১,০০,০০০
২৩	মাষ্টার খলির রহমানের বাড়ি থেকে সি এন বির রোড পর্যন্ত রাস্তা সংস্কার (১৫০০ ফুট)	ইটের রাস্তা সংস্কার	০১	ডেইল পাড়া অগ্রাধীকার- ৫	ইউনিয়ন পরিষদ/ এনজিও	২০২০	রাস্তা টেকসই হওয়ার জন্য	যথাযথ প্রক্রিয়া অনুসরণ করে	৫,০০,০০০
২৪	ডেইল পাড়া খালের গাইড ওয়াল নির্মাণ (২০০ ফুট)	গাইড ওয়াল	০১	ডেইল পাড়া	ইউনিয়ন পরিষদ/ এনজিও	২০২০	জনগনের চলাচলের জন্য	যথাযথ প্রক্রিয়া অনুসরণ করে	৪,০০,০০০
২৫	আলী আচার পাড়া বশির মেম্বারের অদিম পাড়া ফরিদা মেম্বারের বাড়ি ড্রেইন	ড্রেইন	০১	আলী আচার পাড়া	ইউনিয়ন পরিষদ/ এনজিও	জানুয়ারী- মার্চ, ২০২০	পানি নিষ্কাশনের জন্য	যথাযথ প্রক্রিয়া অনুসরণ করে	৫,০০,০০০

	নির্মাণ (৩০০ফুট)								
২৬	আলী আচার পাড়া হাজি দুদু মিয়ার বাড়ি থেকে পূর্ব দিকে ব্রিজ পর্যন্ত ড্রেইন নির্মাণ (৩০০ফুট)	ড্রেইন	০১	আলী আচার পাড়া	ইউনিয়ন পরিষদ/ এনজিও	২০২০	পানি নিকাসনের জন্য	যথাযথ প্রক্রিয়া অনুসরণ করে	৩,০০,০০০
২৭	জেলেদের জন্য দুর্যোগ সংকট সম্পর্কে প্রশিক্ষণ ২৫ জন।	প্রশিক্ষণ ও আর্থিক সহযোগিতা	০১	আলী আচার পাড়া	ইউনিয়ন পরিষদ/ এনজিও	২০২১	সচেতন ও নিরাপত্তার জন্য	যথাযথ প্রক্রিয়া অনুসরণ করে	২,০০,০০০
২৮	হত দরিদ্র পরিবারের জন্য জিবিকায়নের ব্যবস্থাকরন প্রায় ৩০০ পরিবার।	প্রশিক্ষণ ও আর্থিক সহযোগিতা	০১	আলী আচার পাড়া	ইউনিয়ন পরিষদ/ এনজিও	২০২০- ২০২২	জীবন উন্নয়নের জন্য	যথাযথ প্রক্রিয়া অনুসরণ করে	৩০,০০,০০০
২৯	নিরাপদ পানির জন্য গভীর নলকুপ স্থাপন ১০০ টি	গভীর নলকুপ স্থাপন	০১	১ নং ওয়ার্ড	ডিপিএইচএ/ইউনিয়ন পরিষদ/ এনজিও	২০২০- ২০২২	নিরাপদ পানি ব্যবহারে বিভিন্ন রোগ ব্যধি থেকে রক্ষা	যথাযথ প্রক্রিয়া অনুসরণ করে	২০,০০০,০০০/=
৩০	স্বাস্থ্য সম্মত পায়খানা স্থাপন ৩০০ টি হতদরিদ্র পরিবারের জন্য পাশাপাশি ব্যবহারবিধি সম্পর্কে সেশনের ব্যবস্থা	স্বাস্থ্য সম্মত পায়খানা স্থাপন	০১	১ নং ওয়ার্ড	ইউনিয়ন পরিষদ/ এনজিও	২০২০- ২০২২	বিভিন্ন রোগ ব্যধি থেকে রক্ষা	যথাযথ প্রক্রিয়া অনুসরণ করে	৬০,০০,০০০/=
৩১	আলী আকবর পাড়া ক্লিনিক থেকে মইনউদ্দিন বাড়ি পর্যন্ত রাস্তা নির্মাণ ২০০ ফুট	মাটির রাস্তা	০১	আলী আকবর	ইউনিয়ন পরিষদ/ এনজিও	২০২১	যোগাযোগ সুবিধার্থে ও দুর্যোগকালীন সময়ে দ্রুত শেল্টাও অবস্থানের জন্য	যথাযথ প্রক্রিয়া অনুসরণ করে	৫,০০,০০০/=
৩২	ব্রিক ফিল্ড পাড়ায় হেলালের বাড়ি হইতে সিএনবির রোড পর্যন্ত	ব্রিক সলিং রাস্তা নির্মাণ	০১	ব্রিক ফিল্ড পাড়ায়	পিআইও/ইউনিয়ন পরিষদ/ এনজিও	২০২১	যোগাযোগ সুবিধার্থে ও দুর্যোগকালীন সময়ে দ্রুত শেল্টাও	যথাযথ প্রক্রিয়া অনুসরণ করে	৩,০০,০০০/=

	ব্রিক সলিং রাস্তা নির্মাণ ৫০০ ফুট						অবস্থানের জন্য		
৩৩	আলী আকবর পাড়া প্রাইমারী স্কুলের পাশে নাগু মিয়ার বাড়ি হইতে পশ্চিম দিকে আবদুল জব্বার সিকদারের রোড পর্যন্ত নতুন রাস্তা নির্মাণ ১০০০ ফুট	মাটির রাস্তা	০১	আলী আকবর অগ্রাধীকার- ৪	ইউনিয়ন পরিষদ/ এনজিও	২০২১	যোগাযোগ সুবিধার্থে ও দুর্যোগকালীন সময়ে দ্রুত শেঁটতে অবস্থানের জন্য	যথাযথ প্রক্রিয়া অনুসরণ করে	৪,০০,০০০/=
৩৪	হতদরিদ্রদের জন্য বসতভিটে উচুকরণ ও মেরামত ১০০ পরিবার	বসতভিটে উচুকরণ ও মেরামত	০১	১ নং ওয়ার্ড	ইউনিয়ন পরিষদ/ এনজিও	২০২০ - ২০২২	বন্যা বা জলোচ্ছ্বাসের সময় নিরাপদের জন্য	যথাযথ প্রক্রিয়া অনুসরণ করে	১০,০০,০০০/=
৩৫	দুর্যোগ ও লবন সহনশীল বৃক্ষ রোপন (রাস্তার পাশে, খালের পাশে, নদীর পাশে)	দুর্যোগ ও লবন সহনশীল বৃক্ষ রোপন	০১	১ নং ওয়ার্ড	বনবিভাগ/ইউনিয়ন পরিষদ/ এনজিও	২০২০ - ২০২২	পরিবেশের ভারসাম্য রক্ষার জন্য	যথাযথ প্রক্রিয়া অনুসরণ করে	২,০০,০০০/=
৩৬	বশির আহাম্মদের অফিস থেকে ক্লিনিক পর্যন্ত ড্রেন নির্মাণ ৪০০ ফুট	ড্রেন নির্মাণ	০১	ক্লিনিক পাড়া	পিআইও/ইউনিয়ন পরিষদ/ এনজিও	২০২১	জলাবদ্ধতা নিরসনের জন্য	যথাযথ প্রক্রিয়া অনুসরণ করে	৪,০০,০০০/=
৩৭	ডেইলপাড়া খাল খনন ২০০০ ফুট	খাল খনন	০১	ডেইলপাড়া	পিআইও/ইউনিয়ন পরিষদ/ এনজিও	২০২১	জলাবদ্ধতা নিরসনের জন্য	যথাযথ প্রক্রিয়া অনুসরণ করে	১৫,০০,০০০/=
৩৮	পিছিয়েপড়া ছাত্রছাত্রীদের বিদ্যালয়গামী করার জন্য উপকরণ প্রদান ও অভিবাকদের সচেতনমূলক সেশনের ব্যবস্থাকরণ	উপকরণ প্রদান	০১	১ নং ওয়ার্ড	শিক্ষাঅধিদপ্তর/ইউনিয়ন পরিষদ/ এনজিও	২০২০- ২০২২	শিক্ষিত সমাজ গঠনে সকলের অংশগ্রহণে প্রজন্মের অগ্রগতি চালিত করা	যথাযথ প্রক্রিয়া অনুসরণ করে	২,০০,০০০/=

৩৯	আলীআকবর পাড়া হাসান আলী টিটুর বাড়ি হইতে নোয়া গোদা ব্রিজ পর্যন্ত ইট সলিং রাস্তা নির্মাণ ১৫০০ ফুট	ইট সলিং রাস্তা নির্মাণ	০১	আলীআকবর পাড়া	পিআইও/ইউনিয়ন পরিষদ/ এনজিও	২০২১	যোগাযোগের সুবিধার্থে	যথাযথ প্রক্রিয়া অনুসরণ করে	২০,০০,০০০/=
৪০	আলীআকবর পাড়া হাসান আলী টিটুর বাড়ি হইতে নুর আহাম্মদের বাড়ি পর্যন্ত ড্রেন নির্মাণ ১০০০ ফুট	ড্রেন নির্মাণ	০১	আলীআকবর পাড়া	পিআইও/ইউনিয়ন পরিষদ/ এনজিও	২০২১	জলাবদ্ধতা নিরসনের জন্য	যথাযথ প্রক্রিয়া অনুসরণ করে	১০,০০,০০০/=

ঝুঁকি হ্রাস কর্ম পরিকল্পনা

হীলা, টেকনাফ

ওয়ার্ড নং -০২

ক্রমিক নং	প্রকল্পের নাম	প্রকল্পের ধরন	ওয়ার্ড নং	পাড়ার নাম	কে করবে	কখন করবে	কেন করবে	কিভাবে করবে	আনুমানিক বাজেট
০১	আইর পাড়া নতুন ব্রিজ হতে সাইট পাড়া পর্যন্ত মাটির রাস্তা নির্মাণ (১৫০০ ফুট)	মাটির রাস্তা নির্মাণ	০২	আইর পাড়া অগ্রাধিকার -৩	ইউনিয়ন পরিষদ/ এনজিও	জানুয়ারী-মার্চ, ২০২০	জনগণের চলাচলের সুবিধার্থে	যথাযথ প্রক্রিয়া অনুসরণ করে	৬০,০০,০০০
০২	কোনা পাড়া মসজিদ থেকে প্রাইমারি স্কুলের ড্রেইন পর্যন্ত সংযোগ করণ ৮০০ ফুট)	ড্রেইন নির্মাণ	০২	কোনা পাড়া	ইউনিয়ন পরিষদ/ এনজিও	জানুয়ারী-মে, ২০২০	পানি নিষ্কাশন চলাচলের সুবিধার্থে	যথাযথ প্রক্রিয়া অনুসরণ করে	৪,০০,০০০
০৩	দিঘীর পাড়া আবুল হোছেনের বাড়ি থেকে মেইন রোড পর্যন্ত ড্রেইন নির্মাণ ও ইটের রাস্তা ৫০০ ফুট)	ড্রেইন নির্মাণ	০২	দিঘীর পাড়া	ইউনিয়ন পরিষদ/ এনজিও	জানুয়ারী-জুন, ২০২০	পানি নিষ্কাশন চলাচলের সুবিধার্থে	যথাযথ প্রক্রিয়া অনুসরণ করে	৪,০০,০০০
০৪	মাতৃছায়া থেকে দক্ষিণ দিকে ব্রিজ পর্যন্ত ড্রেইন নির্মাণ (৩০০ ফুট)	ড্রেইন নির্মাণ	০২	মাসের পাড়া	ইউনিয়ন পরিষদ/ এনজিও	জানুয়ারী-জুন, ২০২০	পানি নিষ্কাশন চলাচলের সুবিধার্থে	যথাযথ প্রক্রিয়া অনুসরণ করে	২,০০,০০০
০৫	মুসলিম পাড়া মনোয়ারের বাড়ি হইতে মুসলিম পাড়ার	ড্রেইন নির্মাণ	০২	মুসলিম পাড়া	ইউনিয়ন পরিষদ/ এনজিও	জানুয়ারী-জুন, ২০২০	পানি নিষ্কাশনের সুবিধার্থে	যথাযথ প্রক্রিয়া অনুসরণ করে	৫,০০,০০০

	মসজিদ পর্যন্ত ড্রেইন নির্মাণ								
০৬	মুসলিম পাড়া দরবেশ আলীর বাড়ি হইতে মো: নুরুল আলমের বাড়ি পর্যন্ত ড্রেইন নির্মাণ ৫০০ ফিট	ড্রেইন নির্মাণ	০২	মুসলিম পাড়া	ইউনিয়ন পরিষদ/ এনজিও	জানুয়ারী- জুন, ২০২০	পানি নিষ্কাশনের সুবিধার্থে	যথাযথ প্রক্রিয়া অনুসরণ করে	৩০,০০,০০০
০৭	উত্তর পাড়া রাখাল চন্দ্রের বাড়ি হইতে জানে আলমের বাড়ি পর্যন্ত ড্রেইন নির্মাণ ৫০০ ফিট	ড্রেইন নির্মাণ	০২	উত্তর পাড়া	ইউনিয়ন পরিষদ/ এনজিও	জানুয়ারী- জুন, ২০২০	পানি নিষ্কাশনের সুবিধার্থে	যথাযথ প্রক্রিয়া অনুসরণ করে	৫,০০,০০০
০৮	উত্তর পাড়া ফরিদের বাড়ি হইতে মোস্তাফিজের বাড়ি পর্যন্ত ড্রেইন নির্মাণ ২০০ ফিট	ড্রেইন নির্মাণ	০২	উত্তর পাড়া	ইউনিয়ন পরিষদ/ এনজিও	জানুয়ারী- জুন, ২০২০	পানি নিষ্কাশনের সুবিধার্থে	যথাযথ প্রক্রিয়া অনুসরণ করে	২,০০,০০০
০৯	আইর পাড়া রাস্তা মেরামত সংস্কার আহাং এর বাড়ি হইতে হাছানের বাড়ি পর্যন্ত ২০০ ফিট	রাস্তা মেরামত সংস্কার	০২	আইর পাড়া	ইউনিয়ন পরিষদ/ এনজিও	জানুয়ারী- জুন, ২০২০	চলাচলের সুবিধার্থে	যথাযথ প্রক্রিয়া অনুসরণ করে	১,০০,০০০
১০	উত্তর পাড়া আকবরের বাড়ি হইতে জাকিরেরু বাড়ি পর্যন্ত ড্রেইন নির্মাণ ২০০ ফিট	ড্রেইন নির্মাণ	০২	উত্তর পাড়া	ইউনিয়ন পরিষদ/ এনজিও	জানুয়ারী- জুন, ২০২০	পানি নিষ্কাশনের সুবিধার্থে	যথাযথ প্রক্রিয়া অনুসরণ করে	২,০০,০০০
১১	মুসলিম পাড়া মকতুল হোসেনের বাড়ি হইতে শাকের আহাং এর বাড়ি পর্যন্ত ফ্লাট সলিং নির্মাণ ২০০ ফিট	ফ্লাট সলিং	০২	মুসলিম পাড়া	ইউনিয়ন পরিষদ/ এনজিও	জানুয়ারী- জুন, ২০২০	চলাচলের সুবিধার্থে	যথাযথ প্রক্রিয়া অনুসরণ করে	২,০০,০০০
১২	মাব্বের পাড়া প্রধান সড়ক হইতে জাকির হাজির বাড়ি পর্যন্ত ফ্লাট সলিং নির্মাণ ২৫০ ফিট	ফ্লাট সলিং	০২	মাব্বের পাড়া	ইউনিয়ন পরিষদ/ এনজিও	জানুয়ারী- জুন, ২০২০	চলাচলের সুবিধার্থে	যথাযথ প্রক্রিয়া অনুসরণ করে	২,০০,০০০
১৩	মুসলিম পাড়া হোসেনের বাড়ি হইতে হাজি সোনালির বাড়ি পর্যন্ত ড্রেইন নির্মাণ ৫০০ ফিট	ড্রেইন নির্মাণ	০২	মুসলিম পাড়া	ইউনিয়ন পরিষদ/ এনজিও	জানুয়ারী- জুন, ২০২০	পানি নিষ্কাশনের সুবিধার্থে	যথাযথ প্রক্রিয়া অনুসরণ করে	২৫,০০,০০০
১৪	দক্ষিণ পাড়া প্রধান সড়ক হইতে মসজিদ	রাস্তা সংস্কার	০২	দক্ষিণ পাড়া	ইউনিয়ন পরিষদ/ এনজিও	জানুয়ারী- জুন, ২০২০	চলাচলের সুবিধার্থে	যথাযথ প্রক্রিয়া অনুসরণ করে	৪,০০,০০০

	পর্যন্ত রাস্তা সংস্কার ৪০০ ফিট								
১৫	দক্ষিণ পাড়া বাদশার বাড়ি হইতে হোছেনের বাড়ি পর্যন্ত রাস্তা সংস্কার ও গাইড ওয়াল ২০০ ফিট	রাস্তা মেরামত সংস্কার	০২	দক্ষিণ পাড়া	ইউনিয়ন পরিষদ/ এনজিও	জানুয়ারী- জুন, ২০২০	চলাচলের সুবিধার্থে	যথাযথ প্রক্রিয়া অনুসরণ করে	২৫০,০০০
১৬	আবুল কালাম মাঝির দোকান হইতে কাসেমের মার্কেট পর্যন্ত ড্রেইন নির্মাণ ১০০ ফিট	ড্রেইন নির্মাণ	০২	বাজার	ইউনিয়ন পরিষদ/ এনজিও	জানুয়ারী- জুন, ২০২০	পানি নিষ্কাশনের সুবিধার্থে	যথাযথ প্রক্রিয়া অনুসরণ করে	২,০০,০০০
১৭	দিঘীর পাড়া রাস্তার প্রধান সড়ক হইতে হাছান মাঝির বাড়ি পর্যন্ত রাস্তা সংস্কার ২০০ ফিট	রাস্তা সংস্কার	০২	দিঘীর পাড়া	ইউনিয়ন পরিষদ/ এনজিও	জানুয়ারী- জুন, ২০২০	চলাচলের সুবিধার্থে	যথাযথ প্রক্রিয়া অনুসরণ করে	২,০০,০০০
১৮	জেলে পরিবারের জন্য দূর্যোগ এর সংকেত সম্পর্কে প্রশিক্ষণ ও উপকরন বিতরণ ১৫০ পরিবার ।	প্রশিক্ষণ ও উপকরন	০২	সম্পূর্ণ গ্রাম	ইউনিয়ন পরিষদ/ এনজিও	জানুয়ারী- জুন, ২০২০	সচেতনতা ও নিরপত্তা	যথাযথ প্রক্রিয়া অনুসরণ করে	৯,০০,০০০
১৯	দক্ষিণ পাড়া জাবেদা খাতুনের বাড়ি হইতে দক্ষিণ খাল পর্যন্ত ড্রেইন নির্মাণ ৮০০ ফিট	ড্রেইন নির্মাণ	০২	দক্ষিণ পাড়া অগ্রাধীকার -১	ইউনিয়ন পরিষদ/ এনজিও	জানুয়ারী- জুন, ২০২০	পানি নিষ্কাশনের সুবিধার্থে	যথাযথ প্রক্রিয়া অনুসরণ করে	৮,০০,০০০
২০	দারিদ্র জনগোস্টি জন্য জীবিকা নির্বাহ সম্পর্কে প্রশিক্ষণ ও উপকরন বিতরণ ৪০০ পরিবার ।	খাদ্য নিরপত্তা	০২	সম্পূর্ণ গ্রাম	ইউনিয়ন পরিষদ/ এনজিও	জানুয়ারী- জুন, ২০২১	জীবনের মান উন্নয়নের জন্য	যথাযথ প্রক্রিয়া অনুসরণ করে	৬,০০,০০০
২১	কোনা পাড়া রাস্তা থেকে উত্তরে মো: রাশদের বাড়ি পর্যন্ত ড্রেইন নির্মাণ ৫০০ ফিট	ড্রেইন নির্মাণ	০২	কোনা পাড়া	ইউনিয়ন পরিষদ/ এনজিও	জানুয়ারী- জুন, ২০২১	চলাচলের সুবিধার্থে	যথাযথ প্রক্রিয়া অনুসরণ করে	৫,০০,০০০
২২	কোনা পাড়া জাফর আলমের বাড়ি হইতে হজী সাকিবরের বাড়ি পর্যন্ত ড্রেইন নির্মাণ ২০০ ফিট	ড্রেইন নির্মাণ	০২	কোনা পাড়া	ইউনিয়ন পরিষদ/ এনজিও	জানুয়ারী- জুন, ২০২১	পানি নিষ্কাশনের সুবিধার্থে	যথাযথ প্রক্রিয়া অনুসরণ করে	২,০০,০০০
২৩	বৈডি বাধ রাস্তা সংস্কার ১৫০০ ফিট	রাস্তা সংস্কার	০২	দিঘীর পাড়া অগ্রাধীকার -২	ইউনিয়ন পরিষদ/ এনজিও	জানুয়ারী- জুন, ২০২১	জলোচ্ছাস থেকে রক্ষা পাওয়ার জন্য	যথাযথ প্রক্রিয়া অনুসরণ করে	২,০০,০০০

২৪	দারিদ্র জনগোস্টি জন্য গৃহ নির্মাণ প্রকল্প ১০০ টি	গৃহ নির্মাণ প্রকল্প	০২	সম্পূর্ণ গ্রাম	ইউনিয়ন পরিষদ/এনজিও	জানুয়ারী-জুন, ২০২১	সচেতনতা ও নিরপত্তা	যথাযথ প্রক্রিয়া অনুসরণ করে	১০০,০০,০০০
২৫	বেডি রাস্তার বিভিন্ন স্থানে গাইড ওয়াল নির্মাণ ২৫০ ফিট	গাইড ওয়াল নির্মাণ	০২	২ নং ওয়ার্ড	ইউনিয়ন পরিষদ/এনজিও	জানুয়ারী-জুন, ২০২১	পানি নিষ্কাশনের সুবিধার্থে	যথাযথ প্রক্রিয়া অনুসরণ করে	৩৫,০০,০০০
২৬	মেইন রোড থেকে মমতাহের বাড়ি পর্যন্ত ফ্লাট সলিং নির্মাণ ১০০ ফিট	ফ্লাট সলিং নির্মাণ	০২	মাবোর পাড়া	ইউনিয়ন পরিষদ/এনজিও	জানুয়ারী-জুন, ২০২১	পানি নিষ্কাশনের সুবিধার্থে	যথাযথ প্রক্রিয়া অনুসরণ করে	১,০০,০০০
২৭	আইর পাড়া রাস্তা মেরামত ৫০০ ফিট	রাস্তা মেরামত	০২	আইর পাড়া	ইউনিয়ন পরিষদ/এনজিও	জানুয়ারী-জুন, ২০২১	চলাচলের সুবিধার্থে	যথাযথ প্রক্রিয়া অনুসরণ করে	১০০,০০,০০০
২৮	মুসলিম পাড়া নতুন ব্রীজের পাশে গাইড ওয়াল নির্মাণ ১০০ ফিট	গাইড ওয়াল নির্মাণ	০২	মুসলিম পাড়া	ইউনিয়ন পরিষদ/এনজিও	জানুয়ারী-জুন, ২০২১	পানি নিষ্কাশনের সুবিধার্থে	যথাযথ প্রক্রিয়া অনুসরণ করে	২৫,০০,০০০
২৯	টয়লেট নির্মাণ (স্বাস্থ্য সম্মত) ৪০ টি	টয়লেট নির্মাণ	০২	০২ নং ওয়ার্ড	ইউনিয়ন পরিষদ/এনজিও	জানুয়ারী-জুন, ২০২১	(স্বাস্থ্য সম্মত) পরিবেশ রক্ষায়	যথাযথ প্রক্রিয়া অনুসরণ করে	৩০,০০০০
৩০	টিউবওয়েল (গভীর) স্থাপন ২০টি	টিউবওয়েল স্থাপন	০২	০২ নং ওয়ার্ড অগ্রাধীকার -৪	ইউনিয়ন পরিষদ/এনজিও	জানুয়ারী-জুন, ২০২১	(স্বাস্থ্য সম্মত) পানির ব্যবহার	যথাযথ প্রক্রিয়া অনুসরণ করে	২০,০০,০০০
৩১	উত্তরপাড়া মাহমুদুর রহমানের বাড়ি হইতে জাদি পর্যন্ত ব্রিক সলিং নির্মাণ	ব্রিক সলিং নির্মাণ	০২	উত্তরপাড়া	পিআইও/ইউনিয়ন পরিষদ/এনজিও	জানুয়ারী-জুন, ২০২১	চলাচলের সুবিধার্থে	যথাযথ প্রক্রিয়া অনুসরণ করে	৫,০০,০০০/=
৩২	বেড়িবাধ সড়ক নতুন ব্রিজ হইতে সাইটপাড়া পর্যন্ত ব্রিক সলিং নির্মাণ	ব্রিক সলিং নির্মাণ	০২	সাইটপাড়া	পিআইও/ইউনিয়ন পরিষদ/এনজিও	জানুয়ারী-জুন, ২০২১	চলাচলের সুবিধার্থে	যথাযথ প্রক্রিয়া অনুসরণ করে	৬,০০,০০০/=
৩৩	মুসলিম পাড়া দরবেশ আলীর বাড়ি হইতে জলাল বৈদ্যের বাড়ি পর্যন্ত ড্রেন নির্মাণ	ড্রেন নির্মাণ	০২	মুসলিম পাড়া অগ্রাধীকার -৫	পিআইও/ইউনিয়ন পরিষদ/এনজিও	জানুয়ারী-জুন, ২০২১	চলাচলের সুবিধার্থে	যথাযথ প্রক্রিয়া অনুসরণ করে	৩,০০,০০০/=

ঝুঁকি হ্রাস কর্ম পরিকল্পনা

হীলা, টেকনাফ

ওয়ার্ড নং -০৩

ক্রমিক নং	প্রকল্পের নাম	প্রকল্পের ধরন	ওয়ার্ড নং	পাড়ার নাম	কে করবে	কখন করবে	কেন করবে	কিভাবে করবে	আনুমানিক বাজেট
০১	ফুলের ডেইল সওদাগরের বাড়ি থেকে মৌ: শাকের আহম্মদের বাড়ি পর্যন্ত মাটির রাস্তা নির্মাণ (৩০০ ফুট)	মাটির রাস্তা নির্মাণ	০৩	ফুলের ডেইল	এন জি ও অন্যান্য	জানুয়ারী- মার্চ, ২০২০	জনগনের চলাচলের সুবিধার্থে	যথাযথ প্রক্রিয়া অনুসরণ করে	৩,০০,০০০
০২	ফুলের ডেইল সোলতান সওদাগরের বাড়ি থেকে মৌ: শাকের আহম্মদের বাড়ি পর্যন্ত রাস্তা বডতলী পুকুর অংশে গাইড ওয়াল নির্মাণ (৫০০ ফুট)	গাইড ওয়াল নির্মাণ	০৩	ফুলের ডেইল	এন জি ও অন্যান্য	জানুয়ারী- মে, ২০২০	পানি নিষ্কাশন চলাচলের সুবিধার্থে	যথাযথ প্রক্রিয়া অনুসরণ করে	২,০০,০০০
০৩	ফুলের ডেইল ডা: জাবেদ আলী বাড়ি থেকে পূর্ব পাড়া পর্যন্ত মাটির রাস্তা নির্মাণ (৫০০ ফুট)	মাটির রাস্তা নির্মাণ	০৩	ফুলের ডেইল	এন জি ও অন্যান্য	জানুয়ারী- জুন, ২০২০	চলাচলের সুবিধার্থে	যথাযথ প্রক্রিয়া অনুসরণ করে	১০,০০,০০০
০৪	ফুলের ডেইল সোলতান সওদাগরের বাড়ি থেকে নূরুল বাসার মাষ্টারের বাড়ি পর্যন্ত ড্রেইন নির্মাণ (৩০০ ফুট)	ড্রেইন নির্মাণ	০৩	ফুলের ডেইল	এন জি ও অন্যান্য	জানুয়ারী- জুন, ২০২০	পানি নিষ্কাশন চলাচলের সুবিধার্থে	যথাযথ প্রক্রিয়া অনুসরণ করে	৫,০০,০০০
০৫	ফুলের ডেইল তেলী পাড়া সোলতান সও: বাড়ির সামনে বড় ড্রেইন নির্মাণ	ড্রেইন নির্মাণ	০২	ফুলের ডেইল	এন জি ও অন্যান্য	জানুয়ারী- জুন, ২০২০	পানি নিষ্কাশন চলাচলের সুবিধার্থে	যথাযথ প্রক্রিয়া অনুসরণ করে	২,০০,০০০
০৬	হীলা আদর্শ স: থা: বি হতে হীলা বাধা খাল পর্যন্ত ড্রেইন নির্মাণ (৫০০ ফুট)	ড্রেইন নির্মাণ	০৩	বাজার পাড়া	এন জি ও অন্যান্য	জানুয়ারী- মার্চ, ২০২০	পানি নিষ্কাশন চলাচলের সুবিধার্থে	যথাযথ প্রক্রিয়া অনুসরণ করে	১০ লক্ষ টাকা

০৭	হীলা উচ্চ বিদ্যালয়ের মাঠ সংস্কার ও ড্রেইন নির্মাণ (৫০০ ফুট)	ড্রেইন নির্মাণ	০৩	বাজার পাড়া	এন জি ও অন্যান্য	জানুয়ারী-মে, ২০২০	পানি নিষ্কাশন চলাচলের সুবিধার্থে	যথাযথ প্রক্রিয়া অনুসরণ করে	৫ লক্ষ টাকা
০৮	ওয়াব্রাং মোজাম্মেল মুঙ্গীর বাড়ির পূর্ব পার্শ্বে খাল খনন ও সুইচ গেইট নির্মাণ (২ হাজার ফিট)	সুইচ গেইট নির্মাণ	০৩	ওয়াব্রাং	এন জি ও অন্যান্য	জানুয়ারী-জুন, ২০২০	পানি নিষ্কাশন চলাচলের সুবিধার্থে	যথাযথ প্রক্রিয়া অনুসরণ করে	১ কোটি
০৯	ওয়াব্রাং খলিল মেম্বারের বাড়ির হতে মসজিদ এর পূর্ব পার্শ্বে পাড় পর্যন্ত গাইড ওয়াল নির্মাণ (৩০০ ফিট)	গাইড ওয়াল নির্মাণ	০৩	ওয়াব্রাং	এন জি ও অন্যান্য	জানুয়ারী-জুন, ২০২০	পানি নিষ্কাশন চলাচলের সুবিধার্থে	যথাযথ প্রক্রিয়া অনুসরণ করে	১০ লক্ষ টাকা
১০	ওয়াব্রাং সাইক্লোন সেল্টার নির্মাণ	সাইক্লোন সেল্টার নির্মাণ	০৩	ওয়াব্রাং অগ্রাধীকার -১	এন জি ও অন্যান্য	জানুয়ারী-জুন, ২০২০	ঘূর্ণিঝড়ের সময় আশ্রয় নেওয়ার জন্য	যথাযথ প্রক্রিয়া অনুসরণ করে	১ কোটি ৮০ লক্ষ টাকা
১১	পূর্ব সিকদার পাড়া হতে জামালের মসজিদ পর্যন্ত মাটির রাস্তা সংস্কার (৩০০ ফিট)	রাস্তা সংস্কার	০৩	পূর্ব সিকদার পাড়া	ইউনিয়ন পরিষদ/এনজিও	জানুয়ারী-জুন, ২০২১	চলাচলের সুবিধার্থে	যথাযথ প্রক্রিয়া অনুসরণ করে	৫০ লক্ষ টাকা
১২	পূর্ব সিকদার পাড়া ডা: খালেদের বাড়ি হতে মগপাড়া হয়ে বায়াতুল জব্বার মসজিদ পর্যন্ত ইটের রাস্তা সংস্কার (৭০০ ফিট)	ইটের রাস্তা সংস্কার	০৩	পূর্ব সিকদার পাড়া ও মগ পাড়া অগ্রাধীকার -৩	ইউনিয়ন পরিষদ/এনজিও	জানুয়ারী-জুন, ২০২১	সচেতনতা ও নিরপত্তা	যথাযথ প্রক্রিয়া অনুসরণ করে	২০,০০,০০০
১৩	উত্তর ফুলের ডেইল জামে মসজিদের গাইড ওয়াল নির্মাণ (৪০০ ফুট)	গাইড ওয়াল নির্মাণ	০৩	ফুলের ডেইল	ইউনিয়ন পরিষদ/এনজিও	জানুয়ারী-জুন, ২০২১	পানি নিষ্কাশনের সুবিধার্থে	যথাযথ প্রক্রিয়া অনুসরণ করে	৭,০০,০০০
১৪	দক্ষিণ ফুলের ডেইল উত্তর পাশ হতে হাজী জাফরের বাড়ি পর্যন্ত ড্রেইন নির্মাণ ৫০০ ফিট	ড্রেইন নির্মাণ	০৩	ফুলের ডেইল	ইউনিয়ন পরিষদ/এনজিও	জানুয়ারী-জুন, ২০২১	পানি নিষ্কাশনের সুবিধার্থে	যথাযথ প্রক্রিয়া অনুসরণ করে	৫,০০,০০০
১৫	ফুলের ডেইল ড্রেইনের ঢাকনা নির্মাণ ৩০০ ফিট	ঢাকনা নির্মাণ	০৩	ফুলের ডেইল	ইউনিয়ন পরিষদ/এনজিও	জানুয়ারী-জুন, ২০২১	চলাচলের সুবিধার্থে	যথাযথ প্রক্রিয়া অনুসরণ করে	৫,০০,০০০
১৬	ওয়াব্রাং মো রশিদের বাড়ি হতে বাহাদুরের বাড়ি পর্যন্ত ড্রেইন নির্মাণ ৩০০ ফিট	ড্রেইন নির্মাণ	০৩	ওয়াব্রাং	ইউনিয়ন পরিষদ/এনজিও	জানুয়ারী-জুন, ২০২১	পানি নিষ্কাশনের সুবিধার্থে	যথাযথ প্রক্রিয়া অনুসরণ করে	৩০,০০,০০

১৭	পূর্ব সিকদার পাড়া হতে জামালের মার্কেট পর্যন্ত মাটির রাস্তা সংস্কার (৩০০ ফিট)	মাটির রাস্তা সংস্কার	০৩	পূর্ব সিকদার পাড়া	ইউনিয়ন পরিষদ/ এনজিও	জানুয়ারী- জুন, ২০২১	চলাচলের সুবিধার্থে	যথাযথ প্রক্রিয়া অনুসরণ করে	৭,০০,০০০
১৮	মাষ্টার শাহাজাহানের বাড়ি হতে সাহাব মিঞার বাড়ি পর্যন্ত ড্রেইন নির্মাণ ৩০০ ফিট	ড্রেইন নির্মাণ	০৩	ফুলের ডেইল	ইউনিয়ন পরিষদ/ এনজিও	জানুয়ারী- জুন, ২০২১	পানি নিষ্কাশনের সুবিধার্থে	যথাযথ প্রক্রিয়া অনুসরণ করে	৭,০০,০০০
১৯	ফুলের ডেইল আবুল কালামের বাড়ি হতে মাষ্টার শাহে আলমের বাড়ি পর্যন্ত ড্রেইন সংস্কার।	সংস্কার	০৩	ফুলের ডেইল	ইউনিয়ন পরিষদ/ এনজিও	জানুয়ারী- জুন, ২০২১	চলাচলের সুবিধার্থে	যথাযথ প্রক্রিয়া অনুসরণ করে	২,০০,০০০
২০	পূর্ব সিকদার পাড়া এ বি সুপার মার্কেট হতে মৌ: ফরিদের বাড়ি পর্যন্ত ড্রেইন নির্মাণ ৬০০ ফিট	ড্রেইন নির্মাণ	০৩	পূর্ব সিকদার পাড়া অগ্রাধীকার -২	ইউনিয়ন পরিষদ/ এনজিও	জানুয়ারী- জুন, ২০২১	পানি নিষ্কাশনের সুবিধার্থে	যথাযথ প্রক্রিয়া অনুসরণ করে	১০,০০,০০০
২১	হীলা স্টেশন মসজিদের পেছন থেকে নসরিন মেম্বার বাড়ি পর্যন্ত ড্রেইন নির্মাণ ৫০০ ফিট	ড্রেইন নির্মাণ	০৩	পূর্ব সিকদার পাড়া	ইউনিয়ন পরিষদ/ এনজিও	জানুয়ারী- জুন, ২০২১	পানি নিষ্কাশনের সুবিধার্থে	যথাযথ প্রক্রিয়া অনুসরণ করে	৭,০০,০০০
২২	জেলেদের জন্য দূর্যোগের প্রশিক্ষণ ও উপকরণ	প্রশিক্ষণ ও উপকরণ	০৩	জেলে পাড়া	ইউনিয়ন পরিষদ/ এনজিও	জানুয়ারী- জুন, ২০২১	সচেতনতা ও নিরপত্তা	যথাযথ প্রক্রিয়া অনুসরণ করে	৭৫,০০,০০০
২৩	বসত ভিটা ও ঘর সংস্কার করন (৫০০) পরিবার	ঘর সংস্কার	০৩	০৩ নং ওয়ার্ড	ইউনিয়ন পরিষদ/ এনজিও	জানুয়ারী- জুন, ২০২১	নিরপত্তা	যথাযথ প্রক্রিয়া অনুসরণ করে	১০,০০,০০০
২৪	জীবিকা আয়নের জন্য পশু পালন ও ক্ষুদ্র ব্যবসা ব্যবস্থা করন ৩০০ পরিবার।	পশু পালন ও ক্ষুদ্র ব্যবসা	০৩	০৩ নং ওয়ার্ড	ইউনিয়ন পরিষদ/ এনজিও	জানুয়ারী- জুন, ২০২১	জীবিক আয়নের জন্য	যথাযথ প্রক্রিয়া অনুসরণ করে	৩০,০০,০০
২৫	ফুলের জমির উদ্দিনমাঝির পূর্ব পায়ে কালভার্ট নির্মাণ	কালভার্ট নির্মাণ	০৩	০৩ নং ওয়ার্ড	ইউনিয়ন পরিষদ/ এনজিও	জানুয়ারী- জুন, ২০২১	চলাচলের সুবিধার্থে	যথাযথ প্রক্রিয়া অনুসরণ করে	৪,০০,০০০
২৬	দক্ষিণ ফুলের ডেইল মসজিদ হতে জেলে পাড়া পর্যন্ত ইটের রাস্তা ও কালভার্ট নির্মাণ ৭০০ ফুট	ইটের রাস্তা ও কালভার্ট	০৩	দক্ষিণ ফুলের ডেইল	ইউনিয়ন পরিষদ/ এনজিও	জানুয়ারী- জুন, ২০২১	চলাচলের সুবিধার্থে	যথাযথ প্রক্রিয়া অনুসরণ করে	২০,০০,০০০
২৭	উপকূলীয় পরিবারকে ঘূর্ণিঝড় সম্পর্কে প্রশিক্ষণ	ঘূর্ণিঝড় সম্পর্কে প্রশিক্ষণ	০৩	০৩ নং ওয়ার্ড	ইউনিয়ন পরিষদ/ এনজিও	জানুয়ারী- জুন, ২০২১	সচেতনতা ও নিরপত্তার জন্য	যথাযথ প্রক্রিয়া অনুসরণ করে	১০০,০০,০০ ০

২৮	পুরো ওয়ার্ডে ডিপ টিউবল ৩০টি প্রয়োজন	ডিপ টিউবল	০৩	০৩ নং ওয়ার্ড	ইউনিয়ন পরিষদ/ এনজিও	জানুয়ারী- জুন, ২০২১	পানি নিষ্কাশনের সুবিধার্থে	যথাযথ প্রক্রিয়া অনুসরণ করে	২৫,০০,০০
২৯	পুরো ওয়ার্ডে (স্বাস্থ্য সম্মত টয়লেট ৫০টি প্রয়োজন	টয়লেট নির্মাণ	০৩	০৩নং ওয়ার্ড	ইউনিয়ন পরিষদ/ এনজিও	জানুয়ারী- জুন, ২০২১	(স্বাস্থ্য সম্মত) পরিবেশ রক্ষায়	যথাযথ প্রক্রিয়া অনুসরণ করে	৩০,০০,০০ ০/=
৩০	এই ওয়ার্ডে ১ টি কমিউনিটি ক্লিনিক প্রয়োজন	কমিউনিটি ক্লিনিক	০৩	০৩নং ওয়ার্ড	স্বাস্থ্য অধিদপ্তর/ ইউনিয়ন পরিষদ/ এনজিও	জানুয়ারী- ডিসেম্বর, ২০২১	সুচিকিৎসা ও দ্রুত সেবা নিশ্চিতের জন্য	যথাযথ প্রক্রিয়া অনুসরণ করে	৩০,০০,০০ ০/=
৩১	দুর্যোগ ও লবন সহনশীল বৃক্ষরোপন	টয়লেট নির্মাণ	০৩	০৩নং ওয়ার্ড	বনবিভাগ/ ইউনিয়ন পরিষদ/ এনজিও	জানুয়ারী- ডিসেম্বর, ২০২০	পরিবেশ রক্ষায়	যথাযথ প্রক্রিয়া অনুসরণ করে	৫,০০,০০০/ =
৩২	ফুলের ডেইল রহিম উদ্দিনের বাড়ি হইতে সুলতানের বাড়ি পর্যন্ত ড্রেন নির্মাণ ৫০০ ফুট	পর্যন্ত ড্রেন নির্মাণ	০৩	ফুলের ডেইল অগ্রাধীকার -৪	পিআইও/ইউনিয়ন পরিষদ/ এনজিও	জানুয়ারী- ডিসেম্বর, ২০২১	জলাবদ্ধতা নিরসনের জন্য	যথাযথ প্রক্রিয়া অনুসরণ করে	৪,০০,০০০/ =
৩৩	তেলিপাড়া সুলতান সওদাগরের বাড়ির সামনে রাস্তার উপর কালভার্ট নির্মাণ ১ টি	কালভার্ট নির্মাণ	০৩	তেলিপাড়া অগ্রাধীকার -৫	পিআইও/ইউনিয়ন পরিষদ/ এনজিও	জানুয়ারী- ডিসেম্বর, ২০২১	জলাবদ্ধতা নিরসনের জন্য	যথাযথ প্রক্রিয়া অনুসরণ করে	৩,০০,০০০/ =

ঝুঁকি হ্রাস কর্ম পরিকল্পনা

হীলা, টেকনাফ

ওয়ার্ড নং -০৪

ক্রমিক নং	প্রকল্পের নাম	প্রকল্পের ধরন	ওয়ার্ড নং	পাড়ার নাম	কে করবে	কখন করবে	কেন করবে	কিভাবে করবে	আনুমানিক বাজেট
০১	শাপলা গোদা খাল মইন্যার জুম থেকে হীলা খাল পর্যন্ত খাল খনন ৬৭ চেইন, ৬৭০০ ফিট	খাল খনন	০৪	মইন্যার জুম	ইউনিয়ন পরিষদ/ পিআইও/ এনজিও	জানুয়ারী- মে, ২০২০	বন্যার পানি নিষ্কাশনের জন্য	যথাযথ প্রক্রিয়া অনুসরণ করে	২৫,০০,০০০
০২	নোনা ছড়া খাল থেকে হীলা খাল পর্যন্ত খাল খনন ১৩৪ চেইন, ১৩৪০০ ফিট	খাল খনন	০৪	পশ্চিম পানখালী অগ্রাধীকার -২	ইউনিয়ন পরিষদ/ পিআইও/ এনজিও	জানুয়ারী- মে, ২০২০	জনগনের চলাচলের জন্য	যথাযথ প্রক্রিয়া অনুসরণ করে	৫০,০০,০০০
০৩	গার্লস স্কুল হইতে নাল কুয়া মোড়া পর্যন্ত মাটির রাস্তা উঁচু করণ ১ কিমি:	মাটির রাস্তা	০৪	বালিকা বিদ্যালয় রোড	ইউনিয়ন পরিষদ/ পিআইও/ এনজিও	জানুয়ারী- জুন, ২০২০	চলাচলের সুবিধার্থে	যথাযথ প্রক্রিয়া অনুসরণ করে	৪,০০,০০০
০৪	নাল কুয়া মোড়া মৌ: গোলাম মোস্তফার বাড়ী বাইতুর রহমান মসজিদ পর্যন্ত মাটি উঁচু করণ ১৫০০ ফুট	মাটির রাস্তা	০৪	নাল কুয়া মোড়	ইউনিয়ন পরিষদ/ পিআইও/ এনজিও	জানুয়ারী- জুন, ২০২০	যোগাযোগ সুবিধার্থে	যথাযথ প্রক্রিয়া অনুসরণ করে	১৫,০০,০০০
০৫	নাল কুয়া মোড় হইতে আবদুল জব্বার সিকদার রোড পর্যন্ত মাটি উঁচু করণ ১০০০ ফিট	মাটির রাস্তা	০৪	নাল কুয়া মোড় অগ্রাধীকার -১	ইউনিয়ন পরিষদ/ পিআইও/ এনজিও	জানুয়ারী- জুন, ২০২০	যোগাযোগ সুবিধার্থে	যথাযথ প্রক্রিয়া অনুসরণ করে	১০,০০,০০০
০৬	বিএ কামাল সড়ক, বিএ কামালের বাড়ী হইতে লেকুয়া প্রাং রাস্তা পর্যন্ত মাটি উঁচু করণ ও ইটের রাস্তা সংস্কার ৪০০ ফিট	মাটির উঁচু ও ইটের রাস্তা সংস্কার	০৪	ফকিরা মুরা	ইউনিয়ন পরিষদ/ পিআইও/ এনজিও	জানুয়ারী- জুন, ২০২০	যোগাযোগ সুবিধার্থে	যথাযথ প্রক্রিয়া অনুসরণ করে	১০,০০,০০০
০৭	নেজামত আলী সড়ক, মৌ: আবদুর রহিমের বাড়ী হতে মইন্যার জুম মসজিদ পর্যন্ত মাটি উঁচু ও ইট ব্যবহার ১০০০ ফিট	মাটির উঁচু ও ইটের রাস্তা সংস্কার	০৪	ঘোনাপাড়া অগ্রাধীকার -৪	ইউনিয়ন পরিষদ/ পিআইও/ এনজিও	জানুয়ারী- জুন, ২০২০	যোগাযোগ সুবিধার্থে	যথাযথ প্রক্রিয়া অনুসরণ করে	৩০,০০,০০০
০৮	ডিলিজার পাড়া বনবিট হইতে লেকুয়া প্রাং রোড পর্যন্ত মাটি উঁচু করণ ৬০০ ফিট	মাটি উঁচু	০৪	ডিলিজার মুড়া	ইউনিয়ন পরিষদ/ পিআইও/ এনজিও	জানুয়ারী- মে, ২০২০	যোগাযোগ সুবিধার্থে	যথাযথ প্রক্রিয়া অনুসরণ করে	৬,০০,০০০
০৯	নেজামত আলী সড়ক, প্রা: স্কুল এম মাথা হতে মইন্যার জুম মসজিদ পর্যন্ত ইট বসানো ২৮০০ ফিট	ইট বসানো	০৪	ঘুনাপাড়া	ইউনিয়ন পরিষদ/ পিআইও/ এনজিও	জানুয়ারী- জুন, ২০২০	যোগাযোগ সুবিধার্থে	যথাযথ প্রক্রিয়া অনুসরণ করে	১০,০০,০০০
১০	নাল কুয়া মোড় মসজিদ হইতে আবদুল জব্বার সিকদার রোড পর্যন্ত ইট বসানো ১০০০ ফিট	ইট বসানো	০৪	নাল কুয়া মুড়া পাড়া অগ্রাধীকার -৩	ইউনিয়ন পরিষদ/ পিআইও/ এনজিও	জানুয়ারী- জুন, ২০২০	যোগাযোগ সুবিধার্থে	যথাযথ প্রক্রিয়া অনুসরণ করে	৪,০০,০০০

১১	ডিলিজার পাড়া বনবিট হইতে লেকুয়া প্রাং রোড পর্যন্ত ইট বসানো ৫০০০ ফিট	ইট বসানো	০৪	ডিলিজার মুড়া	ইউনিয়ন পরিষদ/ পিআইও/ এনজিও	জানুয়ারী- জুন, ২০২০	যোগাযোগ সুবিধার্থে	যথাযথ প্রক্রিয়া অনুসরণ করে	২০,০০,০০০
১২	কুমার পাড়া ব্রিজ নতুন হাজী দুদু মিয়ার বাড়ীর পাশে ৩০' * ১৫'	ব্রিজ	০৪	কুমার পাড়া	ইউনিয়ন পরিষদ/ পিআইও/ এনজিও	জানুয়ারী- জুন, ২০২০	যোগাযোগ সুবিধার্থে	যথাযথ প্রক্রিয়া অনুসরণ করে	৩০,০০,০০০
১৩	দিলদার মেঘারের বাড়ীর পাশ লেকুয়া প্রাং রোডের উপর কালভার্ট নির্মাণ ২০' * ৭'	কালভার্ট নির্মাণ	০৪	লেকুয়া প্রাং রোড	ইউনিয়ন পরিষদ/ পিআইও/ এনজিও	জানুয়ারী- জুন, ২০২০	যোগাযোগ সুবিধার্থে	যথাযথ প্রক্রিয়া অনুসরণ করে	৫,০০,০০০
১৪	মইনার জুম নুরুল কবিরের বাড়ীর সামনে কালভার্ট নির্মাণ ১০' * ৬'	কালভার্ট নির্মাণ	০৪	মইনার জুম	ইউনিয়ন পরিষদ/ পিআইও/ এনজিও	জানুয়ারী- জুন, ২০২০	যোগাযোগ সুবিধার্থে	যথাযথ প্রক্রিয়া অনুসরণ করে	৩,০০,০০০
১৫	মাঝের পাড়া কমিউনিটি ক্লিনিক নির্মাণ	কমিউনিটি ক্লিনিক নির্মাণ	০৪	মাঝের পাড়া	স্বাস্থ্য অধিদপ্তর	২০২০- ২০২২	চিকিৎসা সেবা	যথাযথ প্রক্রিয়া অনুসরণ করে	২০,০০,০০০
১৬	গভীর নলকূপ স্থাপন ১০০ টি	গভীর নলকূপ	০৪	পুরো ওয়ার্ড	ইউনিয়ন পরিষদ/ পিআইও/ এনজিও	২০২০- ২০২২	নিরাপদ পানি সরবরাহ	যথাযথ প্রক্রিয়া অনুসরণ করে	১০,০০০,০০০
১৭	স্বাস্থ্যসম্মত পায়খানা স্থাপন ৪০০ টি	স্বাস্থ্যসম্মত টয়লেট	০৪	পুরো ওয়ার্ড	ইউনিয়ন পরিষদ/ পিআইও/ এনজিও	২০২০- ২০২২	জনগণের সুবিধার্থে	যথাযথ প্রক্রিয়া অনুসরণ করে	৮০,০০,০০০
১৮	জেলেদের জন্য দুর্যোগ সতর্ক সংকেত সম্পর্কে প্রশিক্ষণ ও উপকরণ প্রদান ২০ জেলে পরিবার	প্রশিক্ষণ ও অর্থ সহায়তা	০৪	পানখালী	ইউনিয়ন পরিষদ/ পিআইও/ এনজিও	জানুয়ারী- মে, ২০২০	সচেতনতা ও নিরাপত্তা প্রদান	যথাযথ প্রক্রিয়া অনুসরণ করে	১,০০,০০০
১৯	পাহাড় থেকে পাইপের মাধ্যমে নিরাপদ পানির ব্যবস্থাকরণ - স্প্রিং ক্যাসমেন্ট ৬ টি	স্প্রিং ক্যাসমেন্ট	০৪	সকল পাড়া	ডিপিএইসই / এনজিও	২০২০- ২০২২	নিরাপদ পানি	যথাযথ প্রক্রিয়া অনুসরণ করে	১২,০০,০০০
২০	দুর্যোগ ও লবন সহনশীল বৃক্ষরোপন	পরিবেশ রক্ষা	০৪	সকল পাড়া	বনবিভাগ/ এনজিও	জানুয়ারী- ডিসেম্বর, ২০২০	জলবায়ু সহনশীলতা	যথাযথ প্রক্রিয়া অনুসরণ করে	১০,০০,০০০
২১	উঠান বৈঠকের মাধ্যমে দুর্যোগ সচেতনতা বৃদ্ধি	দুর্যোগ সতর্কতা ও প্রশিক্ষণ	০৪	সকল পাড়া	ইউনিয়ন পরিষদ/ সিপিপি/ এনজিও	জানুয়ারী- জুন, ২০২০	সচেতনতা সৃষ্টি	যথাযথ প্রক্রিয়া অনুসরণ করে	১০,০০,০০০
২২	পশ্চিম পানখালী ক্যাপ্টেন মকবুল আহম্মদ সড়কে ৩টি কালভার্ট নির্মাণ। দৈর্ঘ্য ১০প্রস্থ ৬ ফুট	কালভার্ট নির্মাণ	০৪	পশ্চিম পানখালী	ইউনিয়ন পরিষদ/ পিআইও/ এনজিও	জানুয়ারী- জুন, ২০২০	যোগাযোগ সুবিধার্থে	যথাযথ প্রক্রিয়া অনুসরণ করে	৫,০০,০০০
২৩	উত্তর পানখালী মাস্টার মাহামুতুর রহমানের বাড়ীর সামনে কালভার্ট নির্মাণ। দৈর্ঘ্য ১০প্রস্থ ৬ ফুট	কালভার্ট নির্মাণ	০৪	উত্তর পানখালী	ইউনিয়ন পরিষদ/ পিআইও/ এনজিও	জানুয়ারী- জুন, ২০২০	যোগাযোগ সুবিধার্থে	যথাযথ প্রক্রিয়া অনুসরণ করে	২,০০,০০০

বুঁকি হ্রাস কর্ম পরিকল্পনা

হীলা, টেকনাফ

ওয়ার্ড নং -০৫

ক্রমিক নং	প্রকল্পের নাম	প্রকল্পের ধরন	ওয়ার্ড নং	পাড়ার নাম	কে করবে	কখন করবে	কেন করবে	কিভাবে করবে	আনুমানিক বাজেট
০১	মন্ডল পাড়া পশ্চিম সিকদার বাড়ী আব্দুস সোবাহানের বাড়ী হতে হেলাল মিত্রির বাড়ীর পাশ পর্যন্ত ড্রেন নির্মাণ ৩০০ ফিট	ড্রেন নির্মাণ	০৫	মন্ডল পাড়া	এলজিইডি/ ইউনিয়ন পরিষদ/ এনজিও	জানুয়ারী- মে, ২০২০	পানি নিষ্কাশনের জন্য	যথাযথ প্রক্রিয়া অনুসরণ করে	৫,০০,০০০

০২	সিকদার বাড়ীর পশ্চিম হতে পুতিয়ার মিল্লির বাড়ীর পাশ পর্যন্ত ড্রেন নির্মাণ ৩৫০ ফিট	ড্রেন নির্মাণ	০৫	পশ্চিম সিকদার পাড়া	এলজিইডি/ ইউনিয়ন পরিষদ/ এনজিও	জানুয়ারী- মে, ২০২০	পানি নিষ্কাশনের জন্য	যথাযথ প্রক্রিয়া অনুসরণ করে	৬,০০,০০০
০৩	নীট মুরা পাড়া কবরস্থান পশ্চিম পাশ হতে আলমের বাড়ী পর্যন্ত ড্রেন নির্মাণ ৪০০ ফিট	ড্রেন নির্মাণ	০৫	দরগাহ পাড়া	এলজিইডি/ ইউনিয়ন পরিষদ/ এনজিও	জানুয়ারী- মে, ২০২০	পানি নিষ্কাশনের জন্য	যথাযথ প্রক্রিয়া অনুসরণ করে	৬,০০,০০০
০৪	কবির খলিফার বাড়ী হতে ইলিয়াছ মিল্লির বাড়ী পর্যন্ত ড্রেন নির্মাণ ৪০০ ফিট	ড্রেন নির্মাণ	০৫	পশ্চিম সিকদার পাড়া	এলজিইডি/ ইউনিয়ন পরিষদ/ এনজিও	জানুয়ারী- মে, ২০২০	পানি নিষ্কাশনের জন্য	যথাযথ প্রক্রিয়া অনুসরণ করে	৬,০০,০০০
০৫	ইলিয়াছ মিল্লির বাড়ীর দক্ষিণ পাশ হতে ইলিয়াছ মিল্লির বাড়ীর উত্তর পাশ কালভার্ট পর্যন্ত ড্রেন নির্মাণ ২৫০ ফিট	ড্রেন নির্মাণ	০৫	পশ্চিম সিকদার পাড়া	এলজিইডি/ ইউনিয়ন পরিষদ/ এনজিও	জানুয়ারী- মে, ২০২০	পানি নিষ্কাশনের জন্য	যথাযথ প্রক্রিয়া অনুসরণ করে	৪,০০,০০০
০৬	দিদার আহমেদ মেম্বারের বাড়ী হতে মইন্যার জুম চৌধুরী পোদ্দার ব্রিজ পর্যন্ত রাস্তা মেরামত ১০০০ ফিট	রাস্তা এইচবিবি	০৫	মইন্যার জুম অগ্রাধীকার -১	এলজিইডি/ ইউনিয়ন পরিষদ/ এনজিও	জানুয়ারী- মে, ২০২০	চলাচলের জন্য	যথাযথ প্রক্রিয়া অনুসরণ করে	১০,০০,০০০
০৭	মৌ: আব্দুল গফুরের বাড়ী হতে ভুনো চকিদার এর বাড়ী পর্যন্ত রাস্তা ফ্লাট সলিং ১৫০০ ফিট	ফ্লাট সলিং	০৫	পশ্চিম সিকদার পাড়া অগ্রাধীকার -৩	এলজিইডি/ ইউনিয়ন পরিষদ/ এনজিও	জানুয়ারী- মে, ২০২০	চলাচলের জন্য	যথাযথ প্রক্রিয়া অনুসরণ করে	৭,০০,০০০
০৮	ইলিয়াছ মিল্লির বাড়ীর দক্ষিণ হতে নুরুল ইসলাম বেক্কার বাড়ী পর্যন্ত রাস্তা নির্মাণ ৪০০ ফিট	মাটির রাস্তা	০৫	পশ্চিম সিকদার পাড়া	এলজিইডি/ ইউনিয়ন পরিষদ/ এনজিও	জানুয়ারী- মে, ২০২০	চলাচলের জন্য	যথাযথ প্রক্রিয়া অনুসরণ করে	২,০০,০০০
০৯	নাট মোরা পাড়া আলমের বাড়ী হতে মো: সালামের বাড়ী পর্যন্ত গাইড ওয়াল নির্মাণ ৮০০ ফিট	গাইডওয়াল	০৫	নাট মোরা পাড়া অগ্রাধীকার -২	এলজিইডি/ ইউনিয়ন পরিষদ/ এনজিও	জানুয়ারী- মে, ২০২০	রাস্তা রক্ষাকরন	যথাযথ প্রক্রিয়া অনুসরণ করে	৮,০০,০০০
১০	জালাল মিল্লির বাড়ীর ছরাতে ব্রিজ নির্মাণ	ব্রিজ নির্মাণ	০৫	পশ্চিম সিকদার পাড়া	এলজিইডি/ ইউনিয়ন পরিষদ/ এনজিও	জানুয়ারী- ডিসেম্বর, ২০২০	চলাচলের জন্য	যথাযথ প্রক্রিয়া অনুসরণ করে	১০,০০,০০০
১১	অজিল্লাহ বাড়ীর (মজু) সামনে কালভার্ট নির্মাণ (জরুরী)	কালভার্ট নির্মাণ	০৫	পশ্চিম সিকদার পাড়া	এলজিইডি/ ইউনিয়ন পরিষদ/ এনজিও	জানুয়ারী- ডিসেম্বর, ২০২০	পানি চলাচলের জন্য	যথাযথ প্রক্রিয়া অনুসরণ করে	২,৫০,০০০
১২	গভীর নলকূপ স্থাপন ৪০ টি অগভীর নলকূপ স্থাপন ৭০ টি	নলকূপ স্থাপন	০৫	সকল পাড়া	ডিপিএইসই/ইউনিয়ন পরিষদ/ এনজিও	জানুয়ারী- জুন, ২০২০	পানি সরবরাহ	যথাযথ প্রক্রিয়া অনুসরণ করে	৭৫,০০,০০০

১৩	খাল খনন - সামন্তর বাড়ী হতে সাদের গোদা পর্যন্ত	রাস্তা নির্মাণ	০৫	খাল খনন	এলজিইডি/ ইউনিয়ন পরিষদ/ এনজিও	জানুয়ারী- মে, ২০২০	বন্যার পানি নিষ্কাশন	যথাযথ প্রক্রিয়া অনুসরণ করে	৩০,০০,০০০
১৪	স্বাস্থ্যসম্মত পায়খানা নির্মাণ ২০০ টি	পায়খানা নির্মাণ	০৫	সকল পাড়ায়	ডিপিএইসই/ ইউনিয়ন পরিষদ/ এনজিও	জানুয়ারী- এপ্রিল, ২০২০	স্বাস্থ্য সুবিধা প্রদান	যথাযথ প্রক্রিয়া অনুসরণ করে	১২,০০০,০০০
১৫	নাট মোরা পাড়া ও জালিয়া পাড়ার মধ্যখানে সাইক্লোন সেল্টার নির্মাণ	স্বাস্থ্য ক্লিনিক	০৫	নাট মোরা পাড়া ও জালিয়া পাড়ার মধ্যখানে	এলজিইডি/ ইউনিয়ন পরিষদ/ এনজিও	২০২০- ২০২২	জরুরী আশ্রয়কেন্দ্র	যথাযথ প্রক্রিয়া অনুসরণ করে	১৫,০০০,০০০
১৬	মুজিদের বাড়ি হতে মৌ: হেলালের বাড়ি পর্যন্ত এইচ বি বি দ্বারা উন্নয়ন ৩০০ ফিট।(জরোরি)	এইচ বি বি	০৫	পশ্চিম সিকদার পাড়া	এলজিইডি/ ইউনিয়ন পরিষদ/ এনজিও	জানুয়ারী- জুন, ২০২০	চলাচলের জন্য	যথাযথ প্রক্রিয়া অনুসরণ করে	৩,০০,০০০
১৭	ইলিয়াছ মিস্তীর বাড়ি থেকে উত্তর পাশে মসজিদ পর্যন্ত ফ্লাট সলিং নির্মাণ। ৮০০ ফুট।	ফ্লাট সলিং	০৫	পশ্চিম সিকদার পাড়া	এলজিইডি/ ইউনিয়ন পরিষদ/ এনজিও	জানুয়ারী- জুন, ২০২০	চলাচলের জন্য	যথাযথ প্রক্রিয়া অনুসরণ করে	৪,০০,০০০
১৮	মনজুর পাড়ায় উত্তর পাশে কবরস্থার হতে নুরুর বাড়ি পর্যন্ত ফ্লাট সলিং নির্মাণ। ৮০০ ফুট।	ফ্লাট সলিং	০৫	পশ্চিম সিকদার পাড়া	এলজিইডি/ ইউনিয়ন পরিষদ/ এনজিও	জানুয়ারী- জুন, ২০২০	চলাচলের জন্য	যথাযথ প্রক্রিয়া অনুসরণ করে	৪,০০,০০০
১৯	দরগাহ পাড়া সালামের বাড়ি হয়ে বোদ্ধ পিরামিট পাহাড়ের পাশ হয়ে সিরামত বলীর বাড়ি পর্যন্ত ফ্লাট সলিং নির্মাণ। ১৫০ ফুট	ফ্লাট সলিং	০৫	পশ্চিম সিকদার পাড়া	এলজিইডি/ ইউনিয়ন পরিষদ/ এনজিও	জানুয়ারী- জুন, ২০২০	চলাচলের জন্য	যথাযথ প্রক্রিয়া অনুসরণ করে	৭,০০,০০০
২০	পুতিয়ার মিস্তীর বাড়ির গলি হতে মৌ: মোক্তারের বাড়ি পর্যন্ত রাস্তা নির্মাণ। ৮০০ ফুট	রাস্তা	০৫	পশ্চিম সিকদার পাড়া	এলজিইডি/ ইউনিয়ন পরিষদ/ এনজিও	জানুয়ারী- জুন, ২০২০	চলাচলের জন্য	যথাযথ প্রক্রিয়া অনুসরণ করে	৪,০০,০০০
২১	আনোয়ারের দোকান হইতে রশিদের বাগান বাড়ি পর্যন্ত রাস্তা নির্মাণ ১২০০ ফুট	সলিং রাস্তা	০৫	আনোয়ারের দোকান অগ্রাধীকার -৫	এলজিইডি/ ইউনিয়ন পরিষদ/ এনজিও	জানুয়ারী- জুন, ২০২০	চলাচলের জন্য	যথাযথ প্রক্রিয়া অনুসরণ করে	৫,০০,০০০
২২	জেলেদের জন্য দুর্যোগ সতর্ক সংকেত সম্পর্কে প্রশিক্ষণ ও উপকরণ প্রদান ২০ জেলে পরিবার	প্রশিক্ষণ ও অর্থ সহায়তা	০৪	সকল ওয়ার্ডে	ইউনিয়ন পরিষদ/ পিআইও/ এনজিও	জানুয়ারী- মে, ২০২০	সচেতনতা ও নিরাপত্তা প্রদান	যথাযথ প্রক্রিয়া অনুসরণ করে	১,০০,০০০
২৩	দুর্যোগ ও লবন সহনশীল বৃক্ষরোপন	পরিবেশ রক্ষা	০৪	সকল ওয়ার্ডে অগ্রাধীকার -৪	বনবিভাগ/ এনজিও	জানুয়ারী- ডিসেম্বর, ২০২০	জলবায়ু সহনশীলতা	যথাযথ প্রক্রিয়া অনুসরণ করে	১০,০০,০০০

বুঁকি হ্রাস কর্ম পরিকল্পনা

হীলা, টেকনাফ

ওয়ার্ড নং -০৬

ক্রমিক নং	প্রকল্পের নাম	প্রকল্পের ধরন	ওয়ার্ড নং	পাড়ার নাম	কে করবে	কখন করবে	কেন করবে	কিভাবে করবে	আনুমানিক বাজেট
০১	উলুচামারী লেচুয়া প্রাং রাস্তা লাল মিয়ার দোকান হতে কবির সর্দার এর বাড়ি পর্যন্ত রাস্তা নির্মাণ ৩৩০০ ফিট	রাস্তা নির্মাণ - সলিং	০৬	উলুচামারী অগ্রাধীকার -৫	ইউনিয়ন পরিষদ/ পিআইও/ এনজিও	জানুয়ারী- মে, ২০২০	জনগনের চলাচলের জন্য	যথাযথ প্রক্রিয়া অনুসরণ করে	১৬,৫০,০০০
০২	উলুচামারী লেচুয়া প্রাং মতি কাটার রাস্তা ইসলাম মিয়ার বাড়ি হতে জালাল এর বাড়ি পর্যন্ত রাস্তা নির্মাণ ২০০০ ফিট	রাস্তা নির্মাণ - সলিং	০৬	লেচুয়া প্রাং অগ্রাধীকার -৩	ইউনিয়ন পরিষদ/ পিআইও/ এনজিও	জানুয়ারী- মে, ২০২০	জনগনের চলাচলের জন্য	যথাযথ প্রক্রিয়া অনুসরণ করে	১০,০০,০০০
০৩	উলুচামারী কিয়াং পাড়ার রাস্তা নুরুল ইসলামের বাড়ি হতে জালাল আহমেদের এর বাড়ি পর্যন্ত রাস্তা নির্মাণ ১৫০০ ফিট	রাস্তা নির্মাণ - সলিং	০৬	কিয়াং পাড়া	ইউনিয়ন পরিষদ/ পিআইও/ এনজিও	জানুয়ারী- জুন, ২০২০	চলাচলের সুবিধার্থে	যথাযথ প্রক্রিয়া অনুসরণ করে	৭,৫০,০০০

০৪	উলুচামারী আশ্রয়কেন্দ্রের ড্রেইন বুলু বিবির বাড়ি হতে নুবুল ইসলামের বাড়ি পর্যন্ত ড্রেইন নির্মাণ ৪০০ ফিট	ড্রেইন নির্মাণ	০৬	আশ্রয়ণ কেন্দ্র	ইউনিয়ন পরিষদ/ পিআইও/ এনজিও	জানুয়ারী- জুন, ২০২০	পানি চলাচলের সুবিধার্থে	যথাযথ প্রক্রিয়া অনুসরণ করে	৩,০০,০০০
০৫	উলুচামারী রাস্তার আমির হোসেনের বাড়ির পাশে ১ টি কালভার্ট নির্মাণ	কালভার্ট নির্মাণ	০৬	উলুচামারী	ইউনিয়ন পরিষদ/ পিআইও/ এনজিও	জানুয়ারী- জুন, ২০২০	পানি চলাচল ও যোগাযোগ সুবিধার্থে	যথাযথ প্রক্রিয়া অনুসরণ করে	২,০০,০০০
০৬	উলুচামারী কিয়াং পাড়ার রাস্তার মাজেদের বাড়ির পাশে ১ টি কালভার্ট নির্মাণ	কালভার্ট নির্মাণ	০৬	উলুচামারী	ইউনিয়ন পরিষদ/ পিআইও/ এনজিও	জানুয়ারী- জুন, ২০২০	পানি চলাচল ও যোগাযোগ সুবিধার্থে	যথাযথ প্রক্রিয়া অনুসরণ করে	২,০০,০০০
০৭	উলুচামারী লেচুয়া প্রাং রাস্তার নুর আহমদ এর বাড়ির পাশে ১ টি কালভার্ট নির্মাণ	কালভার্ট নির্মাণ	০৬	লেচুয়া প্রাং	ইউনিয়ন পরিষদ/ পিআইও/ এনজিও	জানুয়ারী- জুন, ২০২০	পানি চলাচল ও যোগাযোগ সুবিধার্থে	যথাযথ প্রক্রিয়া অনুসরণ করে	২,০০,০০০
০৮	বাজার লেচুয়া প্রাং রাস্তার আমির হোসেনের দোকানের পাশে এবং রশিদ এর বাড়ির পাশে ২ টি কালভার্ট নির্মাণ	কালভার্ট নির্মাণ	০৬	লেচুয়া প্রাং	ইউনিয়ন পরিষদ/ পিআইও/ এনজিও	জানুয়ারী- মে, ২০২০	পানি চলাচল ও যোগাযোগ সুবিধার্থে	যথাযথ প্রক্রিয়া অনুসরণ করে	৪,০০,০০০
০৯	উলুচামারী স্কুলের সাইক্লোন সেলটারের দক্ষিণ পাশে পুকুর সংলগ্ন পূর্ব - পশ্চিম একটি গাইডওয়াল নির্মাণ ২০০ ফিট	গাইডওয়াল নির্মাণ	০৬	উলুচামারী	ইউনিয়ন পরিষদ/ পিআইও/ এনজিও	জানুয়ারী- জুন, ২০২০	রাস্তা রক্ষা ও যোগাযোগ সুবিধার্থে	যথাযথ প্রক্রিয়া অনুসরণ করে	৪,০০,০০০
১০	উলুচামারী রাস্তার গুয়াছড়ার পাশে একটি গাইডওয়াল নির্মাণ ১০০ ফিট	ইট বসানো	০৬	উলুচামারী	ইউনিয়ন পরিষদ/ পিআইও/ এনজিও	জানুয়ারী- জুন, ২০২০	রাস্তা রক্ষা ও যোগাযোগ সুবিধার্থে	যথাযথ প্রক্রিয়া অনুসরণ করে	২,০০,০০০
১১	উলুচামারী রাস্তা কার্পেটিং ২ কিমি:	রাস্তা কার্পেটিং	০৬	উলুচামারী	ইউনিয়ন পরিষদ/ পিআইও/ এনজিও	জানুয়ারী- জুন, ২০২০	যোগাযোগ সুবিধার্থে	যথাযথ প্রক্রিয়া অনুসরণ করে	২,০০,০০০
১২	উলুচামারী গ্রামে ১ টি স্বাস্থ্য ক্লিনিক নির্মাণ	স্বাস্থ্য ক্লিনিক নির্মাণ	০৬	উলুচামারী	ইউনিয়ন পরিষদ/ পিআইও/ এনজিও	জানুয়ারী- জুন, ২০২০	চিকিৎসা সেবার সুবিধার্থে	যথাযথ প্রক্রিয়া অনুসরণ করে	২০,০০,০০০
১৩	উলুচামারী গ্রামের হতদরিদ্র পরিবারের বাড়িতে সৌর বিদ্যুৎ সরবরাহ (২০০ পরিবার)	সৌর বিদ্যুৎ সরবরাহ	০৬	উলুচামারী	ইউনিয়ন পরিষদ/ পিআইও/ এনজিও	জানুয়ারী- জুন, ২০২০	যোগাযোগ সুবিধার্থে	যথাযথ প্রক্রিয়া অনুসরণ করে	২,০০,০০০
১৪	উলুচামারী গ্রামের হতদরিদ্র পরিবারের বাড়িতে স্বাস্থ্যসম্মত পায়খানা নির্মাণ (২০০ পরিবার)	স্বাস্থ্যসম্মত পায়খানা নির্মাণ	০৬	উলুচামারী	ইউনিয়ন পরিষদ/ পিআইও/ এনজিও	জানুয়ারী- জুন, ২০২০	যোগাযোগ সুবিধার্থে	যথাযথ প্রক্রিয়া অনুসরণ করে	৬০,০০,০০০
১৫	গ্রামের হতদরিদ্র পরিবারের জন্য	প্রশিক্ষণ ও অর্থ সরবরাহ	০৬	উলুচামারী অগ্রাধীকার -২	ইউনিয়ন পরিষদ/ এনজিও	২০২০- ২০২২	টেকসই সমাজ গঠন	যথাযথ প্রক্রিয়া	৭৫,০০,০০০

	জীবীকায়নের ব্যবস্থা প্রশিক্ষণ ও অর্থ সরবরাহ (৫০০ পরিবার)							অনুসরণ করে	
১৬	দুর্যোগ ও লবন সহনশীল বৃক্ষরোপন	বৃক্ষরোপন ও পরিবেশ রক্ষা	০৬	সকল পাড়া অগ্রাধীকার -৫	বনবিভাগ/ এনজিও	জানুয়ারী- ডিসেম্বর, ২০২০	জলবায়ু সহনশীলত ।	যথাযথ প্রক্রিয়া অনুসরণ করে	১০,০০,০০০

ঝুঁকি হ্রাস কর্ম পরিকল্পনা

হীলা, টেকনাফ

ওয়ার্ড নং -০৭

ক্রমিক নং	প্রকল্পের নাম	প্রকল্পের ধরন	ওয়ার্ড নং	পাড়ার নাম	কে করবে	কখন করবে	কেন করবে	কিভাবে করবে	আনুমানিক বাজেট
০১	রঙ্গি খালী সরকারি প্রাথমিক বিদ্যালয়ে সাইক্লোন সেল্টার নির্মাণ	সাইক্লোন সেল্টার নির্মাণ	০৭	রঙ্গি খালী অগ্রাধীকার -২	ইউনিয়ন পরিষদ/ পিআইও/ এনজিও	২০২০- ২০২১	ঘূর্ণিঝড় আশ্রয়কেন্দ্র দ্র হিসাবে ব্যবহারের জন্য	যথাযথ প্রক্রিয়া অনুসরণ করে	১৫,০০০,০০ ০
০২	আলী খালী এজাহার মিয়ার বাড়ি হতে পশ্চিমে বন বিভাগ পর্যন্ত মাটির রাস্তা উঁচু করণ ৭০০ ফিট	মাটির রাস্তা উঁচু করণ	০৭	আলী খালী	ইউনিয়ন পরিষদ/ পিআইও/ এনজিও	জানুয়ারী- মে, ২০২০	জনগনের চলাচলের জন্য	যথাযথ প্রক্রিয়া অনুসরণ করে	১,৪০,০০০
০৩	জুম্মা পাড়া নবী হোছেনের বাড়ি হতে বনবিভাগ পর্যন্ত মাটির রাস্তা উঁচু করণ ১৯০০ ফিট	মাটির রাস্তা উঁচু করণ	০৭	জুম্মা পাড়া অগ্রাধীকার -১	ইউনিয়ন পরিষদ/ পিআইও/ এনজিও	জানুয়ারী- জুন, ২০২০	চলাচলের সুবিধার্থে	যথাযথ প্রক্রিয়া অনুসরণ করে	৪,০০,০০০
০৪	আবু তাহেরের বাড়ি হতে উত্তরে ব্রিক সলিং ৩০০ ফিট	ব্রিক সলিং	০৭	জুম্মা পাড়া	ইউনিয়ন পরিষদ/ পিআইও/ এনজিও	জানুয়ারী- জুন, ২০২০	যোগাযোগ সুবিধার্থে	যথাযথ প্রক্রিয়া অনুসরণ করে	৩,০০,০০০
০৫	গাজী পাড়া খলিলের বাড়ি হতে ইউসুফের বাড়ি পর্যন্ত ব্রিক সলিং ২০০ ফিট	ব্রিক সলিং	০৭	গাজী পাড়া	ইউনিয়ন পরিষদ/ পিআইও/ এনজিও	২০২০- ২০২১	যোগাযোগ সুবিধার্থে	যথাযথ প্রক্রিয়া অনুসরণ করে	১,০০,০০০

০৬	জুম্মা পাড়া মমতাজের বাড়ি হতে বড়ছরা পর্যন্ত ব্রিক সলিং ১৯০০ ফিট	ব্রিক সলিং	০৭	জুম্মা পাড়া অগ্রাধীকার -৩	ইউনিয়ন পরিষদ/ পিআইও/ এনজিও	জানুয়ারী- জুন, ২০২০	যোগাযোগ সুবিধার্থে	যথাযথ প্রক্রিয়া অনুসরণ করে	৮,০০,০০০
০৭	জামাই বাজার বড় ভাইয়ের দোকান হতে টাকুর পাহাড় পর্যন্ত রাস্তা ব্রিক সলিং ৬০০ ফিট	রাস্তা ব্রিক সলিং	০৭	আলী খালী	ইউনিয়ন পরিষদ/ পিআইও/ এনজিও	২০২০- ২০২১	যোগাযোগ সুবিধার্থে	যথাযথ প্রক্রিয়া অনুসরণ করে	৬,০০,০০০
০৮	হোছেন সর্দারের দোকান হতে বনবিভাগ পর্যন্ত রাস্তা ব্রিক সলিং ১০০০ ফিট	রাস্তা ব্রিক সলিং	০৭	গাজীপাড়া অগ্রাধীকার -৪	ইউনিয়ন পরিষদ/ পিআইও/ এনজিও	২০২০- ২০২১	যোগাযোগ সুবিধার্থে	যথাযথ প্রক্রিয়া অনুসরণ করে	১০,০০,০০০
০৯	মৌ জয়নালের বাড়ি আবুল মনজুর প্র: পেঠানের বাড়ি পর্যন্ত রাস্তা ব্রিক সলিং ৮০০ ফিট	রাস্তা ব্রিক সলিং	০৭	নয়াপাড়া	ইউনিয়ন পরিষদ/ পিআইও/ এনজিও	২০২০- ২০২১	যোগাযোগ সুবিধার্থে	যথাযথ প্রক্রিয়া অনুসরণ করে	৮,০০,০০০
১০	আবুল মনজুর এর বাড়ির দক্ষিণে জানুর বাড়ি পর্যন্ত রাস্তা ব্রিক সলিং ৪০০ ফিট	ইট বসানো	০৭	জুম্মা পাড়া	ইউনিয়ন পরিষদ/ পিআইও/ এনজিও	২০২০- ২০২১	যোগাযোগ সুবিধার্থে	যথাযথ প্রক্রিয়া অনুসরণ করে	৪,০০,০০০
১১	জুম্মা পাড়া ও গাজী পাড়ায় গভীর নলকূপ স্থাপন ১০ টি	গভীর নলকূপ স্থাপন	০৭	জুম্মা পাড়া ও গাজী পাড়ায়	ইউনিয়ন পরিষদ/ পিআইও/ এনজিও	২০২০- ২০২১	বিশুদ্ধ পানি সরবরাহ	যথাযথ প্রক্রিয়া অনুসরণ করে	১৫,০০,০০০
১২	গাজীপাড়া জামে মসজিদের পুকুর সংলগ্ন দরগাহ আলী খালী রোডে গাইডওয়াল নির্মাণ	গাইডওয়াল নির্মাণ	০৭	গাজীপাড়া	ইউনিয়ন পরিষদ/ পিআইও/ এনজিও	জানুয়ারী- জুন, ২০২০	যোগাযোগ সুবিধার্থে	যথাযথ প্রক্রিয়া অনুসরণ করে	২,০০,০০০
১৩	বড় ছরা খাল খনন ২ কিমি	খাল খনন	০৭	গাজীপাড়া অগ্রাধীকার -৫	ইউনিয়ন পরিষদ/ পিআইও/ এনজিও	জানুয়ারী- জুন, ২০২০	পানি নিষ্কাশন	যথাযথ প্রক্রিয়া অনুসরণ করে	৫,০০,০০০
১৪	রঙ্গিখালী প্রা: বিদ্যালয়ে মাটি ভরাট	মাটি ভরাট	০৭	রঙ্গিখালী	ইউনিয়ন পরিষদ/ পিআইও/ এনজিও	জানুয়ারী- জুন, ২০২০	বর্ষায় আশ্রয়ের সুবিধার্থে	যথাযথ প্রক্রিয়া অনুসরণ করে	১,০০,০০০
১৫	মাঝের পাড়া কমিউনিটি ক্লিনিক নির্মাণ	কমিউনিটি ক্লিনিক নির্মাণ	০৭	মাঝের পাড়া	স্বাস্থ্য অধিদপ্তর	২০২০- ২০২২	চিকিৎসা সেবা	যথাযথ প্রক্রিয়া অনুসরণ করে	২০,০০,০০০
১৬	স্বাস্থ্যসম্মত পায়খানা স্থাপন ৮০০ টি	স্বাস্থ্যসম্মত টয়লেট	০৭	পুরো ওয়ার্ড	ইউনিয়ন পরিষদ/ পিআইও/ এনজিও	২০২০- ২০২২	জনগনের সুবিধার্থে	যথাযথ প্রক্রিয়া অনুসরণ করে	১৬,০০০,০০০
১৭	দুর্যোগ ও লবন সহনশীল বৃক্ষরোপন	পরিবেশ রক্ষা	০৭	সকল পাড়া	বনবিভাগ/ এনজিও	জানুয়ারী- ডিসেম্বর, ২০২০	জলবায়ু সহনশীলতা	যথাযথ প্রক্রিয়া অনুসরণ করে	১০,০০,০০০
১৮	উঠান বৈঠকের মাধ্যমে দুর্যোগ সচেতনতা বৃদ্ধি	দুর্যোগ সতর্কতা ও প্রশিক্ষণ	০৭	সকল পাড়া	ইউনিয়ন পরিষদ/	জানুয়ারী- জুন, ২০২০	সচেতনতা সৃষ্টি	যথাযথ প্রক্রিয়া	১০,০০,০০০

				অগ্রাধীকার -৪	সিপিপি/ এনজিও			অনুসরণ করে	
১৯	গ্রামের হতদরিদ্র পরিবারের জন্য জীবিকায়নের ব্যবস্থা প্রশিক্ষণ ও অর্থ সরবরাহ (৮০০ পরিবার)	প্রশিক্ষণ ও অর্থ সরবরাহ	০৭	সকল পাড়া	ইউনিয়ন পরিষদ/ এনজিও	২০২০- ২০২২	টেকসই সমাজ গঠন	যথাযথ প্রক্রিয়া অনুসরণ করে	৩২,০০,০০০
২০	উত্তর আলী খালী আবদুস সালামের বাড়ি হইতে পূর্বে হেলালের বাড়ি পর্যন্ত রাস্তা নির্মাণ	মাটির রাস্তা	০৭	উত্তর আলী খালী	ইউনিয়ন পরিষদ/ এনজিও	২০২০	জনগনের সুবিধার্থে	যথাযথ প্রক্রিয়া অনুসরণ করে	৩,০০,০০০/ =
২১	কাবেক ইউপি মেম্বার, শফিকের বাড়ির সামনের রাস্তা মেরামত প্রয়োজন	সলিং রাস্তা	০৭	উত্তর আলী খালী	ইউনিয়ন পরিষদ/ এনজিও	২০২০	জনগনের সুবিধার্থে	যথাযথ প্রক্রিয়া অনুসরণ করে	৫,০০,০০০/ =

ঝুঁকি হ্রাস কর্ম পরিকল্পনা

হীলা, টেকনাফ

ওয়ার্ড নং -০৮

ক্রমিক নং	প্রকল্পের নাম	প্রকল্পের ধরন	ওয়ার্ড নং	পাড়ার নাম	কে করবে	কখন করবে	কেন করবে	কিভাবে করবে	আনুমানিক বাজেট
০১	লেদা শেয়ালঘুনা আজ্ঞারের বাড়ি হইতে ইয়াছিনের বাড়ি পর্যন্ত মাটির রাস্তা উঁচু করণ ১ কিমি:	মাটির রাস্তা উঁচু করণ	০৮	শেয়ালঘুনা অগ্রাধীকার -৪	ইউনিয়ন পরিষদ/ পিআইও/ এনজিও	জানুয়ারী- মে, ২০২০	জনগনের চলাচলের জন্য	যথাযথ প্রক্রিয়া অনুসরণ করে	২,০০,০০০
০২	লেদা শেয়ালঘুনা আজ্ঞারের বাড়ি হইতে জামালের বাড়ি পর্যন্ত মাটির রাস্তা উঁচু করণ ৩৫০ ফিট	মাটির রাস্তা উঁচু করণ	০৮	শেয়ালঘুনা	ইউনিয়ন পরিষদ/ পিআইও/ এনজিও	জানুয়ারী- মে, ২০২০	জনগনের চলাচলের জন্য	যথাযথ প্রক্রিয়া অনুসরণ করে	৭০,০০০
০৩	দক্ষিণ লেদা জলোচ্ছাস এর ঝুঁকিপূর্ণ ৩০ পরিবারের বাড়ি মাটি ভরাট করণ	মাটি ভরাট	০৮	দক্ষিণ লেদা	ইউনিয়ন পরিষদ/ পিআইও/ এনজিও	জানুয়ারী- জুন, ২০২০	চলাচলের সুবিধার্থে	যথাযথ প্রক্রিয়া অনুসরণ করে	৬,০০,০০০
০৪	দক্ষিণ লেদা ইয়াছিনের বাড়ির সামনে কালভার্ট নির্মাণ	কালভার্ট নির্মাণ	০৮	দক্ষিণ লেদা	ইউনিয়ন পরিষদ/ পিআইও/ এনজিও	জানুয়ারী- জুন, ২০২০	যোগাযোগ সুবিধার্থে	যথাযথ প্রক্রিয়া অনুসরণ করে	৬,০০,০০০
০৫	দক্ষিণ লেদা চোরিখাল শেয়াল ঘোনা ব্রিজ হতে বর্ডার পর্যন্ত খাল খনন ১৫০০ ফিট প্রায়	খাল খনন	০৮	দক্ষিণ লেদা অগ্রাধীকার -৫	ইউনিয়ন পরিষদ/ পিআইও/ এনজিও	জানুয়ারী- জুন, ২০২০	যোগাযোগ সুবিধার্থে	যথাযথ প্রক্রিয়া অনুসরণ করে	৮,০০,০০০
০৬	পূর্ব লেদা খালের পাড়ে মাটির বাঁধ নির্মাণ, মসজিদ হতে পুরাতন ব্রিজ পর্যন্ত ১০০০ ফিট	বাঁধ নির্মাণ	০৮	পূর্ব লেদা অগ্রাধীকার -১	ইউনিয়ন পরিষদ/ পাউবি/ এনজিও	২০২০- ২০২১	বন্যা নিয়ন্ত্রণ ও ফসল রক্ষা	যথাযথ প্রক্রিয়া অনুসরণ করে	১০,০০,০০০

০৭	গভীর নলকূপ স্থাপন ৬ টি (৬২০ - ১০০০ ফিট গভীর)	গভীর নলকূপ	০৮	পুরো ওয়ার্ড	ইউনিয়ন পরিষদ/ পিআইও/ এনজিও	২০২০- ২০২২	নিরাপদ পানি সরবরাহ	যথাযথ প্রক্রিয়া অনুসরণ করে	১০,০০০,০০
০৮	স্বাস্থ্যসম্মত পায়খানা স্থাপন ৪০০ টি	স্বাস্থ্যসম্মত টয়লেট	০৮	পুরো ওয়ার্ড	ইউনিয়ন পরিষদ/ পিআইও/ এনজিও	২০২০- ২০২২	জনগনের সুবিধার্থে	যথাযথ প্রক্রিয়া অনুসরণ করে	৮০,০০,০০০
০৯	জেলেদের জন্য দুর্যোগ সতর্ক সংকেত সম্পর্কে প্রশিক্ষণ ও উপকরণ প্রদান ২০ জেলে পরিবার	প্রশিক্ষণ ও অর্থ সহায়তা	০৮	পানখালী	ইউনিয়ন পরিষদ/ পিআইও/ এনজিও	জানুয়ারী- মে, ২০২০	সচেতনতা ও নিরাপত্তা প্রদান	যথাযথ প্রক্রিয়া অনুসরণ করে	১,০০,০০০
১০	পূর্ব লোদা ১ টি সাইক্লোন সেল্টার প্রয়োজন	সাইক্লোন সেল্টার	০৮	পূর্ব লোদা	ইউনিয়ন পরিষদ/ পিআইও/ এনজিও	২০২০- ২০২২	নিরাপদ পানি	যথাযথ প্রক্রিয়া অনুসরণ করে	১২,০০০,০০ ০
১১	দুর্যোগ ও লবন সহনশীল বৃক্ষরোপন	পরিবেশ রক্ষা	০৮	সকল পাড়া	বনবিভাগ/ এনজিও	জানুয়ারী- ডিসেম্বর, ২০২০	জলবায়ু সহনশীলতা	যথাযথ প্রক্রিয়া অনুসরণ করে	১০,০০,০০০
১২	উঠান বৈঠকের মাধ্যমে দুর্যোগ সচেতনতা বৃদ্ধি	দুর্যোগ সতর্কতা ও প্রশিক্ষণ	০৮	সকল পাড়া অগ্রাধীকার -৫	ইউনিয়ন পরিষদ/ সিপিপি/ এনজিও	জানুয়ারী- জুন, ২০২০	সচেতনতা সৃষ্টি	যথাযথ প্রক্রিয়া অনুসরণ করে	১০,০০,০০০
১৩	পূর্ব লোদা নামার পাড়া সেলিমের বাড়ি থেকে শুকুরের বাড়ি পর্যন্ত মাটির রাস্তা নির্মাণ	স্বাস্থ্যসম্মত টয়লেট	০৮	পূর্ব লোদা নামার পাড়া	ইউনিয়ন পরিষদ/ পিআইও/ এনজিও	২০২০	জনগনের সুবিধার্থে	যথাযথ প্রক্রিয়া অনুসরণ করে	৫,০০,০০০/ =
১৪	পূর্ব লোদা নামার পাড়া সেলিমের বাড়ি হইতে শুকুরের বাড়ি পর্যন্ত মাটির রাস্তা উচুকরণ	মাটির রাস্তা উচুকরণ	০৮	পূর্ব লোদা নামার পাড়া অগ্রাধীকার -২	ইউনিয়ন পরিষদ/ পিআইও/ এনজিও	২০২০	জনগনের সুবিধার্থে	যথাযথ প্রক্রিয়া অনুসরণ করে	৬,০০,০০০/ =

ঝুঁকি হ্রাস কর্ম পরিকল্পনা

হীলা, টেকনাফ

ওয়ার্ড নং -০৯

ক্রমিক নং	প্রকল্পের নাম	প্রকল্পের ধরন	ওয়ার্ড নং	পাড়ার নাম	কে করবে	কখন করবে	কেন করবে	কিভাবে করবে	আনুমানিক বাজেট
০১	পূর্ব মুছনীর নাফ নদী হতে পশ্চিমে পাহাড় বটতলী পর্যন্ত খাল খনন ৪০০০ ফিট	খাল খনন	০৯	মুছনী অগ্রাধীকার -১	ইউনিয়ন পরিষদ/ পিআইও/ এনজিও	জানুয়ারী- মে, ২০২০	বন্যার পানি নিষ্কাশনের জন্য	যথাযথ প্রক্রিয়া অনুসরণ করে	৪০,০০,০০০
০২	জাদী খালের গাইডওয়াল দু সাইডে	খালের গাইডওয়া ল	০৯	জাদীমুড়া	ইউনিয়ন পরিষদ/ পিআইও/ এনজিও	জানুয়ারী- মে, ২০২০	রাস্তা রক্ষা	যথাযথ প্রক্রিয়া অনুসরণ করে	২০,০০,০০০
০৩	মুছনী মেইন রোড হতে সোলতান মিয়ার বাড়ি পর্যন্ত মাটির রাস্তা মেরামত ও নির্মাণ ৬০০ ফিট	মাটির রাস্তা	০৯	মুছনী	ইউনিয়ন পরিষদ/ পিআইও/ এনজিও	জানুয়ারী- জুন, ২০২০	চলাচলের সুবিধার্থে	যথাযথ প্রক্রিয়া অনুসরণ করে	৪,০০,০০০
০৪	গভীর নলকূপ স্থাপন নয়াপাড়া ১ টি মুড়াপাড়া ১ টি জাদিমুড়া ২ টি দমদমিয়া ৫ টি	গভীর নলকূপ	০৯	পুরো ওয়ার্ড	ইউনিয়ন পরিষদ/ পিআইও/ এনজিও	২০২০- ২০২১	নিরাপদ পানি সরবরাহ	যথাযথ প্রক্রিয়া অনুসরণ করে	১৫,০০,০০০
০৫	স্বাস্থ্যসম্মত পায়খানা স্থাপন ১ টি	স্বাস্থ্যসম্মত টয়লেট	০৯	জালিয়া ঘাটা জুলেখার বাড়ি	ইউনিয়ন পরিষদ/ পিআইও/ এনজিও	২০২০	স্বাস্থ্য সুবিধা	যথাযথ প্রক্রিয়া অনুসরণ করে	৫০,০০০
০৬	সাইক্লোন সেল্টার নির্মাণ ৪ টি	সাইক্লোন সেল্টার নির্মাণ	০৯	জাদিমুড়া, জালিয়াঘা টা, মুছনী, নয়াপাড়া	ইউনিয়ন পরিষদ/ পিআইও/ এনজিও	২০২০- ২০২২	আশ্রয়কেন ্দ্র হিসাবে ব্যবহৃত হবে	যথাযথ প্রক্রিয়া অনুসরণ করে	৬০,০০০,০০ ০
০৭	জেলেদের জন্য দুর্যোগ সতর্ক সংকেত সম্পর্কে প্রশিক্ষণ ও উপকরণ প্রদান ৫০ জেলে পরিবার	প্রশিক্ষণ ও অর্থ সহায়তা	০৯	পানখালী অগ্রাধীকার -৩	ইউনিয়ন পরিষদ/ পিআইও/ এনজিও	জানুয়ারী- মে, ২০২০	সচেতনতা ও নিরাপত্তা প্রদান	যথাযথ প্রক্রিয়া অনুসরণ করে	২,০০,০০০
০৮	দুর্যোগ ও লবন সহনশীল বৃক্ষরোপন	পরিবেশ রক্ষা	০৯	সকল পাড়া	বনবিভাগ/ এনজিও	জানুয়ারী- ডিসেম্বর, ২০২০	জলবায়ু সহনশীলত া	যথাযথ প্রক্রিয়া অনুসরণ করে	১০,০০,০০০

০৯	উঠান বৈঠকের মাধ্যমে দুর্যোগ সচেতনতা বৃদ্ধি	দুর্যোগ সতর্কতা ও প্রশিক্ষণ	০৯	সকল পাড়া অগ্রাধীকার -২	ইউনিয়ন পরিষদ/ সিপিপি/ এনজিও	জানুয়ারী- জুন, ২০২০	সচেতনতা সৃষ্টি	যথাযথ প্রক্রিয়া অনুসরণ করে	১০,০০,০০০
১০	মুছনী মেইন রোড হতে আহাংএর বাড়ি পর্যন্ত ইটের রাস্তা মেরামত ও নির্মাণ ৫০০ ফিট	ইটের রাস্তা	০৯	মুছনী	ইউনিয়ন পরিষদ/ পিআইও/ এনজিও	জানুয়ারী- জুন, ২০২০	চলাচলের সুবিধার্থে	যথাযথ প্রক্রিয়া অনুসরণ করে	২০,০০,০০০
১১	নয়াপাড়া জালিয়াঘাটা মেইন রোড হতে পশ্চিমে মো: বাড়ি পর্যন্ত গাইট ওয়াল নির্মাণ ৬০০ ফিট	গাইট ওয়াল নির্মাণ	০৯	জাদি মোরা	ইউনিয়ন পরিষদ/ পিআইও/ এনজিও	২০২০- ২০২১	চলাচলের সুবিধার্থে	যথাযথ প্রক্রিয়া অনুসরণ করে	২,০০,০০০
১২	জাদি মোরা মেইন রোড হতে মো: শাহ বাড়ি পর্যন্ত গাইট ওয়াল নির্মাণ ৩০০ ফিট	গাইট ওয়াল নির্মাণ	০৯	জাদি মোরা	ইউনিয়ন পরিষদ/ পিআইও/ এনজিও	২০২০	চলাচলের সুবিধার্থে	যথাযথ প্রক্রিয়া অনুসরণ করে	৫,০০,০০০
১৩	নয়াপাড়া জালিয়াঘাটা হতে নুরসেলিমের বাড়ি পর্যন্ত গাইট ওয়াল নির্মাণ ২০০ ফিট	গাইট ওয়াল নির্মাণ	০৯	জাদিমুড়া অগ্রাধীকার -৫	ইউনিয়ন পরিষদ/ পিআইও/ এনজিও	২০২০- ২০২২	চলাচলের সুবিধার্থে	যথাযথ প্রক্রিয়া অনুসরণ করে	৫,০০,০০০
১৪	নয়া পাড়া মেইন রোড হতে জহিরের বাড়ি পর্যন্ত ইটের রাস্তা নির্মাণ ৫০০ ফিট	রাস্তা	০৯	ইয়াপাড়া অগ্রাধীকার -৪	ইউনিয়ন পরিষদ/ পিআইও/ এনজিও	জানুয়ারী- জুন, ২০২০	চলাচলের সুবিধার্থে	যথাযথ প্রক্রিয়া অনুসরণ করে	২,০০,০০০
১৫	জাদি মোড়া মেইন রোড হতে মফজলের বাড়ি পর্যন্ত ইটের রাস্তা নির্মাণ ৩০০ ফিট	ইটের রাস্তা নির্মাণ	০৯	জাদিমুড়া	ইউনিয়ন পরিষদ/ পিআইও/ এনজিও	২০২০- ২০২২	চলাচলের সুবিধার্থে	যথাযথ প্রক্রিয়া অনুসরণ করে	১০,০০,০০০
১৬	নয়া পাড়া হতে জালিয়াঘাটা মসজিদের সামনে কালভর্তি নির্মাণ ১৫ ফিট	কালভর্তি নির্মাণ	০৯	নয়াপাড়া	ইউনিয়ন পরিষদ/ পিআইও/ এনজিও	জানুয়ারী- জুন, ২০২০	চলাচলের সুবিধার্থে	যথাযথ প্রক্রিয়া অনুসরণ করে	৩,০০,০০০

অধ্যায় - ৪ : সিআরএ হালনাগাদকরনের সমস্যা ও সুপারিশসমূহ

৪.১. ওয়ার্ড পর্যায়ে সিআরএ হালনাগাদকরনের সময় প্রতিবন্ধকতাসমূহ :

সিআরএ একটি অংশগ্রহন মূলক প্রক্রিয়া যার মাধ্যমে কমিউনিটি ভিত্তিক দুর্যোগ ঝুঁকি হ্রাসকরণ কর্মসূচীগুলো নির্বাচন করা হয়। ওয়ার্ড পর্যায়ে সিআরএ হালনাগাদকরনের সময় গুরুত্বপূর্ণ প্রতিবন্ধকতা সমূহ নিম্নে তুলে ধরা হলো -

- সিআরএ কার্যক্রমে তুলনামূলকভাবে নারীর অংশগ্রহণ কম ছিল
- সিআরএ সম্পাদন করার জন্য নির্ধারিত সময় কম ছিল
- এক কমিউনিটি থেকে অন্য কমিউনিটিতে যোগাযোগ ব্যবস্থা সহজ ছিল না
- কিছু কিছু ক্ষেত্রে কমিউনিটির জনগোষ্ঠী তাদের নিজেদের প্রয়োজনগুলো অনুধাবন করতে না পারা
- ওয়ার্ড সদস্য ও অন্যান্য অংশগ্রহণকারীদের একই বিষয়ে একাধিকবার তথ্য প্রদান করায় পুনঃ রায় তথ্য প্রদানে কম উৎসাহিত বোধ করা।

৪.২. সিআরএ এর মাধ্যমে প্রাপ্ত তথ্যের সম্ভাব্য ব্যবহার :

- কমিউনিটিকে তাদের বিপদাপন্নতা ও সক্ষমতা সম্পর্কে সংবেদনশীল করা
- UDMC এটিকে একটি কর্মনির্দেশনা হিসাবে ব্যবহার করতে পারবে
- আরআরএপি ইউনিয়ন বাৎসরিক কর্মপরিকল্পনায় অন্তর্ভুক্ত করা
- আরআরএপি উপজেলা বাৎসরিক কর্মপরিকল্পনায় অন্তর্ভুক্ত করা
- দুর্যোগ ও অন্যান্য ঝুঁকি হ্রাসকরণে ওভার ল্যাপিং কমিয়ে আনা।

অধ্যায় - ৫ : উপসংহার

৫.১. উপসংহারঃ

এই সিআরএ হালনাগাদকরণের পরিকল্পনা মূলত স্থানীয় জনগোষ্ঠীকে দুর্যোগের পূর্ব প্রস্তুতিতে দক্ষ করে তোলা, স্থানীয় সমস্যাগুলি চিহ্নিত করে সমাধানের মাধ্যমে দুর্যোগের ঝুঁকি কমানো, দুর্যোগ মোকাবেলায় দক্ষ করা, এবং দুর্যোগ পরবর্তী সময়ে ক্ষয়-ক্ষতি কাটিয়ে উঠে দ্রুততম সময়ে পূর্বের অবস্থায় ফিরিয়ে আনার উপর গুরুত্ব আরোপ করে। এই পরিকল্পনার সঠিক বাস্তবায়ন এই এলাকার জনগোষ্ঠীর দুর্যোগ ও অন্যান্য ঝুঁকিহ্রাস করে জীবন মানের পরিবর্তনে অত্যন্ত গুরুত্বপূর্ণ ভূমিকা রাখবে।

সংযুক্তিসমূহ :

৬. সিআরএ হালনাগাদকরণের সময়সূচি

ডিসেম্বর ২০১৯। ডিসেম্বর ০১ তারিখ হতে ০৮ ডিসেম্বর পর্যন্ত মাঠ পর্যায়ে তথ্য সংগ্রহ এবং ১০ ডিসেম্বর হতে ১৭ ডিসেম্বর পর্যন্ত রিপোর্ট লিখা ও প্রয়োজনীয় সংযোজন-বিয়োজন শেষে সিআরএ টি প্রস্তুত করা হয়েছে।

৭. সিআরএ হালনাগাদকরণে সহায়তাকারী দল

ক্রমিক নং	নাম	সিআরএ তে দায়িত্ব	পদবী	মন্তব্য
১	কামরুল হাসান	টিম লিডার	প্রকল্প কর্মকর্তা - প্রশিক্ষণ	
২	নুরুল আবছার	সহায়ক	স্বেচ্ছাসেবক	
৩	বুলবুল সারওয়ার	সহায়ক	স্বেচ্ছাসেবক	

৮. অংশগ্রহনকারীদের তালিকা

সিআরএ এবং আরআরএপি হালনাগাদকরণে ওয়ার্ড পর্যায়ে মোট ছয় (০৬) টি ফোকাস গ্রুপ ডিসকাশন (এফজিডি) করা হয়েছে। উক্ত এফজিডিগুলোতে মোট অংশগ্রহনকারীদের সংখ্যা হলো ৬৬ জন।

এফজিডি - ১ : ১, ২ নং ওয়ার্ড। মোট অংশগ্রহনকারী ১৬ জন
এফজিডি - ২ : ৩ নং ওয়ার্ড। মোট অংশগ্রহনকারী ১০ জন
এফজিডি - ৩ : ৪ নং ওয়ার্ড। মোট অংশগ্রহনকারী ০৮ জন
এফজিডি - ৪ : ৬, ৭ নং ওয়ার্ড। মোট অংশগ্রহনকারী ১২ জন
এফজিডি - ৫ : ৮, ৯ নং ওয়ার্ড। মোট অংশগ্রহনকারী ১৪ জন
এফজিডি - ৫ : ৫ নং ওয়ার্ড। মোট অংশগ্রহনকারী ৬ জন

৯. ইউনিয়ন দুর্যোগ ব্যবস্থাপনা কমিটির তালিকা

২নং হীলা ইউনিয়ন পরিষদ

ডাকঘর- হীলা-৪৭৬১, উপজেলা- টেকনাফ, জেলা- কক্সবাজার, বাংলাদেশ।
<http://hilaup.com.bd>, Email: hilaup@gmail.com
 চেয়ারম্যান: আলহাজ্ব এমিচ.কে আনোয়ার, মোবাইল: ০১৭৪৬-৪৫৮৬৪৪



সূত্র: হীলা/ইউ.পি./টেক -

তারিখ:

ইউনিয়ন মুরোশ ব্যবস্থাপনা কমিটি

ক্রমিক	নাম	পদবী	কমিটির পদবী	যোগাযোগ নং	বয়স
১	জনাব, আলহাজ্ব এমিচ.কে আনোয়ার	চেয়ারম্যান	সভাপতি	০১৭৪৬৪৫৮৬৪৪	
২	জনাব, ফরিদা বেগম	মহিলা মেম্বর	সদস্য	০১৬৩৪৬১৪৫৮৬	
৩	জনাব, মাদনুল হাফিজুল করিম	মহিলা মেম্বর	সদস্য	০১৬৪৭২৫৮৭৪৬	
৪	জনাব, আবদুল আজিজ	মহিলা মেম্বর	সদস্য	০১৬১৬৭১৬৪৬	
৫	জনাব, হুমায়রা আনোয়ার	মেম্বর	সদস্য	০১৭৭০৩৫০৫৬	
৬	জনাব, ফরিদুল আলম	মেম্বর	সদস্য	০১৭০৩৫৪০৫৬	
৭	জনাব, শামসুল আলম	মেম্বর	সদস্য	০১৭৪২৪৫৪৬	
৮	জনাব, মোহাম্মদ আবদুল	মেম্বর	সদস্য	০১৬২৭৫৪৬	
৯	জনাব, জাহাঙ্গীর উদ্দিন	মেম্বর	সদস্য	০১৬৪০০৫৪৬	
১০	জনাব, আব্দুল মেহদেব	মেম্বর	সদস্য	০১৭২৭৪৬৪৬	
১১	জনাব, আমানুল হক	মেম্বর	সদস্য	০১৭৭০০৫৪৬	
১২	জনাব, মুজিব হুদা	মেম্বর	সদস্য	০১৬৪৫০৫৪৬	
১৩	জনাব, মোহাম্মদ আলী	মেম্বর	সদস্য	০১৬৪৫০৫৪৬	
১৪	জনাব, মোহাম্মদ হুমায়ুন	সিদ্ধিক পরিচালক	সদস্য	০১৭২৭৪৬৪৬	
১৫	জনাব, শেখ জামাল উদ্দিন	কৃষি কর্মকর্তা	সদস্য	০১৬৪৫০৫৪৬	০১৬২৭৪৬৪৬
১৬	জনাব, হাশেম আলী চৌধুরী	ইউনিয়ন পরিষদের কার্য পরিচালক	সদস্য	০১৬২৭৪৬৪৬	
১৭	জনাব, আব্দুল মনসুর	অফিস সহকারী	সদস্য		
১৮	জনাব, মুজিব করিম	BRRI এর কর্মী	সদস্য	০১৬৪৫০৫৪৬	
১৯	জনাব, ডাঃ মুজিবুর রহমান	সবার উপরে বড় কর্মী	সদস্য	০১৭২৭৪৬৪৬	
২০	জনাব, ফরিদুল আলম	বড় কর্মী	সদস্য	০১৬৪৫০৫৪৬	
২১	জনাব, জাহেদ বেগম	ছাত্র কর্মী	সদস্য	০১৬৪৫০৫৪৬	
২২	জনাব, ফরিদা বেগম	কৃষি মহিলা পরিচালক	সদস্য	০১৬৪৫০৫৪৬	
২৩	জনাব, আব্দুল শাহা	সিটিসি পরিচালক	সদস্য		
২৪	জনাব, জাহাঙ্গীর উদ্দিন আবদুল	-	সদস্য	০১৭১৬৪৫৪৬	
২৫	জনাব, ডাঃ হাফিজ	(সেভা) স্থানীয় জনস্বাস্থ্য পরিচালক	সদস্য	০১৬৪৫০৫৪৬	
২৬	জনাব, মুজিব ইসলাম	(সেভা) জাতীয় জনস্বাস্থ্য পরিচালক	সদস্য	০১৬৪৫০৫৪৬	
২৭	জনাব, জাহাঙ্গীর উদ্দিন জাহাঙ্গীর	সিটিসি পরিচালক ইনচার্জ	সদস্য	০১৬৪৫০৫৪৬	
২৮	জনাব, হাশেম আবদুল মেহদেব	কৃষক	সদস্য	০১৭২৭৪৬৪৬	
২৯	জনাব, মিলন হান	সদস্য	সদস্য	০১৬৪৫০৫৪৬	
৩০	জনাব, ফরিদা বেগম	-	সদস্য	০১৬৪৫০৫৪৬	
৩১	জনাব, ফরিদা বেগম মেম্বর	সদস্য	সদস্য	০১৬৪৫০৫৪৬	
৩২	জনাব, ইরশাদ করিম	-	সদস্য	০১৬৪৫০৫৪৬	
৩৩	জনাব, আইয়ুব বাসলী	ভুক্তদেয়া	সদস্য	০১৭১৬৪৫৪৬	
৩৪	জনাব, মৌঃ জামাল আবদুল	ইমাম	সদস্য	০১৬৪৫০৫৪৬	
৩৫	জনাব, মল্লিক চক্রবর্তী	বর্ডার মেম্বর	সদস্য	০১৬৪৫০৫৪৬	
৩৬	জনাব, মুজিব আলম	স্বাস্থ্য পরিচালক	সদস্য	০১৬৪৫০৫৪৬	
৩৭	জনাব, ফরিদা বেগম	সদস্য	সদস্য	০১৭১৬৪৫৪৬	
৩৮	জনাব, মুজিব আলম	সদস্য	সদস্য	০১৬৪৫০৫৪৬	
৩৯	জনাব, শেখ ফরিদুল আলম	সদস্য	সদস্য	০১৬৪৫০৫৪৬	

(Signature)
 আলহাজ্ব এমিচ.কে আনোয়ার
 চেয়ারম্যান
 ২নং হীলা ইউনিয়ন পরিষদ
 টেকনাফ, কক্সবাজার

৯.২. সিআরএ হালনাগাদকরনে উপজেলা থেকে অনুমতি পত্র

সূত্র : AAB COX P - (189)/2019

নভেম্বর ১৪, ২০১৯ খ্রিঃ

বরাবর,
উপজেলা নির্বাহী অফিসার
টেকনাফ, কক্সবাজার।

বিষয় : ইউনিয়ন পর্যায়ে স্থানীয় জনগোষ্ঠীর ঝুঁকি বিশ্লেষণ হালনাগাদকরণ এর অনুমোদন প্রসংগে।

মহোদয়,

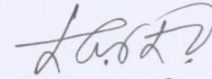
একশনএইড বাংলাদেশ'র পক্ষ থেকে সালাম ও শুভেচ্ছা।

আপনি অবগত রয়েছেন যে একশনএইড বাংলাদেশ দাতা সংস্থা জাতিসংঘ উন্নয়ন কর্মসূচী (ইউএনডিপি) এর সহযোগিতায় কক্সবাজার জেলার উখিয়া ও টেকনাফ উপজেলার ৭টি ইউনিয়নে দুর্ভোগ ব্যবস্থাপনা কমিটির দক্ষতা ও সক্ষমতা বৃদ্ধিকরণের লক্ষ্যে কার্যক্রম পরিচালনা করে আসছে। ইতিপূর্বে অন্যান্য সংস্থা ইউনিয়ন পরিষদসমূহকে সাথে নিয়ে ইউনিয়ন পর্যায়ে স্থানীয় জনগোষ্ঠীর ঝুঁকি বিশ্লেষণ কার্যক্রম সম্পন্ন করেছে এবং ঝুঁকি বিশ্লেষণ এর ভিত্তিতে প্রতিবেদনও প্রস্তুত করেছে। একশনএইড বাংলাদেশ তার কার্যক্রমের অংশ হিসেবে তার কর্ম ইউনিয়নসমূহে (পালংখালী, রত্নাপালাং, রাজাপালাং, টেকনাফ সদর, হোয়াইক্যং, হীলা ও বাহারছড়া) পূর্বে সম্পন্ন হওয়া ইউনিয়ন পর্যায়ে স্থানীয় জনগোষ্ঠীর ঝুঁকি বিশ্লেষণ হালনাগাদকরণের প্রস্তুতি গ্রহণ করেছে।

উপরোক্ত বিষয়ের প্রেক্ষিতে, একশনএইড বাংলাদেশ'র টেকনাফ উপজেলার অন্তর্গত ০৪ টি কর্ম ইউনিয়নে (টেকনাফ সদর, হোয়াইক্যং, হীলা ও বাহারছড়া) স্থানীয় জনগোষ্ঠীর ঝুঁকি বিশ্লেষণ হালনাগাদকরণ এর কার্যক্রম বাস্তবায়নের জন্য মহোদয়ের সদয় অনুমোদন প্রার্থনা করছি।

ধন্যবাদান্তে

আপনার বিশ্বস্ত



এস এম জুগলুল রাজীব
প্রকল্প ব্যবস্থাপক
একশনএইড বাংলাদেশ
কক্সবাজার।
মোবাইল নং - ০১৭৮০২৪২৯৩১

সদয় অনুলিপি :

১. জেলা ত্রাণ ও পুনর্বাসন কর্মকর্তা, কক্সবাজার।
২. উপজেলা প্রকল্প বাস্তবায়ন কর্মকর্তা, টেকনাফ, কক্সবাজার।
৩. চেয়ারম্যান, টেকনাফ সদর / হোয়াইক্যং / হীলা / বাহারছড়া ইউনিয়ন পরিষদ, টেকনাফ, কক্সবাজার।

ActionAid
established in UK in 1972,
in Bangladesh since 1983,
incorporated in The Hague,
The Netherlands (registration
number 27264198)

ActionAid Bangladesh
Office 1: House SE (C) 5/B, Road 136
Office 2: House CES (E) 19, Road 128
Gulshan 1, Dhaka 1212, Bangladesh

Landline : +88 (02) 5504485 1-7, 9888006
Fax : +88 (02) 55044858, 9896167
Email : aab.mail@actionaid.org
Website : www.actionaid.org/bangladesh

ক) টেকনাফ উপজেলা কার্যালয় - অনুমতিপত্র

খ) Action Aid – Bangladesh পত্র নং COX P - (১৮৯)/২০১৯ খ্রিষ্টাব্দ

বরাবর,

চেয়ারম্যান

২৩৫ হান্না ইউনিয়ন পরিষদ

টেকনাফ, কক্সবাজার।


বিষয় : ইউনিয়ন পর্যায়ে স্থানীয় জনগোষ্ঠীর ঝুঁকি বিশ্লেষণ হালনাগাদকরণ এর সহযোগিতা ও অনুমোদন প্রসংগে।

আপনি অবগত রয়েছেন যে একশনএইড বাংলাদেশ দাতা সংস্থা জাতিসংঘ উন্নয়ন কর্মসূচী (ইউএনডিপি) এর সহযোগিতায় কক্সবাজার জেলার টেকনাফ উপজেলার ৪টি ইউনিয়নে দুর্ভোগ ব্যবস্থাপনা কমিটির দক্ষতা ও সক্ষমতা বৃদ্ধিকরণের লক্ষ্যে কার্যক্রম পরিচালনা করে আসছে। ইতিপূর্বে অন্যান্য সংস্থা ইউনিয়ন পরিষদসমূহকে সাথে নিয়ে ইউনিয়ন পর্যায়ে স্থানীয় জনগোষ্ঠীর ঝুঁকি বিশ্লেষণ কার্যক্রম সম্পন্ন করেছে এবং ঝুঁকি বিশ্লেষণ এর ভিত্তিতে প্রতিবেদন ও প্রস্তুত করেছে। একশনএইড বাংলাদেশ তার কার্যক্রমের অংশ হিসেবে তার কর্ম ইউনিয়ন সমূহে (হান্না ইউনিয়ন) পূর্বে সম্পন্ন হওয়া ইউনিয়ন পর্যায়ে (Disaster Risk Management (DRM) in Cox's Bazar Programme) প্রকল্পের মাধ্যমে স্থানীয় জনগোষ্ঠীর ঝুঁকি বিশ্লেষণ হালনাগাদকরণের প্রস্তুতি গ্রহন করেছে।

উপরোক্ত বিষয়ের প্রেক্ষিতে, একশনএইড বাংলাদেশ'র টেকনাফ উপজেলার হান্না ইউনিয়নে স্থানীয় জনগোষ্ঠীর ঝুঁকি বিশ্লেষণ হালনাগাদকরণ এর কার্যক্রম বাস্তবায়নের জন্য সদয় সহযোগিতা ও অনুমোদন প্রার্থনা করছি।

সদয় অনুলিপি :

১. উপজেলা পরিষদ কার্যালয়, টেকনাফ, কক্সবাজার।
২. জেলা ত্রাণ ও পুনর্বাসন কর্মকর্তা, কক্সবাজার।
৩. উপজেলা প্রকল্প বাস্তবায়ন কর্মকর্তা, টেকনাফ, কক্সবাজার।
৪. Project Manager -DRR, UNDP, Cox's Bazar
৫. Manager – DRR, Action Aid Bangladesh, Cox's Bazar
৬. অফিস কপি।


শেখ ফরিদুল আলম
সচিব
২নং হান্না ইউনিয়ন পরিষদ
টেকনাফ, কক্সবাজার।

৯.৪. ইউনিয়নে জনগোষ্ঠীর ঝুঁকি নিরূপন হালনাগাদের অবহিতকরণ সভা



ইউনিয়ন পরিষদ স্বারক নং ২০২০/১৩

৩/৫-২৪/০১/১৩

বিষয়: হালনাগাদ ইউনিয়নে জনগোষ্ঠীর ঝুঁকি নিরূপন হালনাগাদের অবহিতকরণ সভা।

খ) টেকনাফ উপজেলা কার্যালয়: অনুমতি পত্র


গ) Action Aid – Bangladesh পত্র নং COX P - (১৮৯)/২০১৯ খ্রিষ্টাব্দ

উপর্যুক্ত বিষয় সূত্রের প্রেক্ষিতে জানানো যাচ্ছে যে, Action Aid – Bangladesh এর বাস্তবায়নে, UNDP সহযোগীতায় ও স্থানীয় সরকারের দিক-নির্দেশনায় "কক্সবাজার জেলার দুর্ভোগ ঝুঁকি ব্যবস্থাপনায় প্রকল্পের" মাধ্যমে নিম্ন লিখিত হালনাগাদ ইউনিয়নে "জনগোষ্ঠীর ঝুঁকি নিরূপন হালনাগাদকরণ" বিষয়ের অবহিতকরণ সভা আয়োজন করা হয়েছে। উক্ত অবহিতকরণ সভা দুর্ভোগ ব্যবস্থাপনা কমিটিকে যথাসময়ে উপস্থিত থাকার জন্য অনুরোধ করা হলো।


ক্রমিক নং	সভার নাম	তারিখ ও সময়	স্থান/ ভেন্যু	মন্তব্য
০১	জনগোষ্ঠী ঝুঁকি নিরূপন হালনাগাদের অবহিতকরণ সভা	২৫.১১.২০২০ ১১.০০ টায়	ইউনিয়ন পরিষদ হলরুম	

অনুলিপি : সদয় জ্ঞাতার্থে:-

১. উপজেলা পরিষদ কার্যালয়, টেকনাফ, কক্সবাজার।
২. Project Manager -DRR, UNDP, Cox' Bazar
৩. Manager – DRR, Action Aid Bangladesh, Cox's Bazar
৪. অফিস কপি।


মাসুদ আলম
প্রোগ্রামার
২০২০ সালের ইউনিয়ন পরিষদ
টেকনাফ, কক্সবাজার।

৯.৫. সিআরএ হালনাগাদ বৈধকরণ কর্মশালায় পত্র



বিচ্ছিন্নপ্রাধিকার রাহমানির রাহিম
গণপ্রজাতন্ত্রী বাংলাদেশ সরকার
২নং হীলা ইউনিয়ন পরিষদ
ডাকঘর : হীলা বাজার-৪৭৬১, উপজেলা : টেকনাফ
জেলা : কক্সবাজার।
E-mail: faridteknaf@gmail.com

রাশেদ মাহমুদ আলী
চেয়ারম্যান
২নং হীলা ইউনিয়ন পরিষদ
Rashed Mahamud Ali
Chairman
No. 2 Hnila Union Parishad
Cell: 01819 118570

সূত্রঃ ২০২০/২৩.সি/৫৬-৩০৪৪৮৯/২০

তারিখঃ ২২ ১২ ২০২০

বিষয়: হীলা ইউনিয়নে জনগোষ্ঠির ঝুঁকি নিরূপন সিআরএ হালনাগাদ বৈধকরণ কর্মশালায়।

খ) টেকনাফ উপজেলা কার্যালয়: অনুমতি পত্র (সিআরএ হালনাগাদকরণে)


গ) Action Aid – Bangladesh পত্র নং COX P - (১৮৯)/২০১৯ খ্রিষ্টাব্দ


উপর্যুক্ত বিষয় সূত্রের প্রেক্ষিতে জানানো যাচ্ছে যে, Action Aid – Bangladesh এর বাস্তবায়নে, UNDP সহযোগীতায়, ইকোর অর্থায়নে ও স্থানীয় সরকারের দিক- নির্দেশনায় কক্সবাজার জেলার দুর্গোণ ঝুঁকি ব্যবস্থাপনায় প্রকল্পের” আওতায় হীলা ইউনিয়নে “জনগোষ্ঠির ঝুঁকি নিরূপন সিআরএ হালনাগাদ বৈধকরণ কর্মশালায়” বিষয় অবহিতকরণ সভা আয়োজন করা হয়েছে। উক্ত কর্মশালায় দুর্গোণ ব্যবস্থাপনা কমিটির সদস্যদের যথাসময়ে উপস্থিত থাকার জন্য অনুরোধ করা হলো।

ক্রমিক নং	সভার নাম	তারিখ ও সময়	স্থান/ ভেন্যু	মন্তব্য
০১	জনগোষ্ঠির ঝুঁকি নিরূপন হালনাগাদ সিআরএ বৈধকরণ কর্মশালায়”	২৯/১২/২০২০ ১১.০০ টায়	ইউনিয়ন পরিষদ হলরুম	

অনুলিপি : সদয় জ্ঞাতার্থে :-

১. উপজেলা পরিষদ কার্যালয়, টেকনাফ, কক্সবাজার।
২. Project Manager -DRR, UNDP, Cox' Bazar
৩. Manager – DRR, Action Aid Bangladesh, Cox's Bazar
৪. অফিস কপি।


রাশেদ মাহমুদ আলী
চেয়ারম্যান
২নং হীলা ইউনিয়ন পরিষদ
টেকনাফ কক্সবাজার।


২২/১২/২০

★ এইচস প্রতিরোধে ধর্মীয় অনুশাসন মেনে চলুন ★ গাছ লাগান পরিবেশ বাঁচান ★ আপনার সন্তানকে স্কুলে পাঠান ★ পরিষ্কার পরিচ্ছন্নতা ইমানের অঙ্গ ★
★ তথ্যপ্রযুক্তির সাথে নিজেকে সম্পৃক্ত করুন ★ ডিজিটাল বাংলাদেশ বিনির্মাণে ভূমিকা রাখুন ★

১০. সংশ্লিষ্ট ছবি



ছবি ৪ সিআরএ হালনাগাদকরণ অবহিতকরণ সভা, ইউনিয়ন পরিষদ হলরুম, হীলা



ছবি ৪ এফজিডি তে অংশগ্রহনকারীদের আলোচনা (১,৩,৪ নং ওয়ার্ড)




ছবি ৪ সিআরএ হালনাগাদকরনে ওয়ার্ড পযায়ে দলীয়ভাবে এফজিডি তে অংশগ্রহনকারী

ছবি : সিআরএ হালনাগাদ বৈধকরন কর্মশালায়



সিআরএ হালনাগাদকরণে সহযোগিতায় ঃ



act:onaid