



ইউনিয়ন দুর্যোগ ব্যবস্থাপনা পরিকল্পনা

সেপ্টেম্বর, ২০১৯



নেং বাহারছড়া ইউনিয়ন, টেকনাফ, কক্সবাজার

সূচিপত্র

প্রথম অধ্যায় : শ্রেক্ষাপট ও এলাকা পরিচিতি

৪

১.১. শ্রেক্ষাপট :

৪

| | |
|---|----|
| মানচিত্র - ০১ : বাহারছড়া ইউনিয়ন | ৬ |
| ১.২. দুর্যোগ ব্যবস্থাপনা পরিকল্পনার উদ্দেশ্য : | ৭ |
| ১.৩. দুর্যোগ ব্যবস্থাপনা পরিকল্পনার প্রয়োজনীয়তা : | ৭ |
| ১.৪. ইউনিয়ন পর্যায়ে দুর্যোগ ব্যবস্থাপনা পরিকল্পনা তৈরির আইনগত ভিত্তি : | ৭ |
| ১.৪.১. দুর্যোগ ব্যবস্থাপনা আইন, ২০১২ | ৭ |
| ১.৪.২. দুর্যোগ ব্যবস্থাপনার স্থায়ী আদেশাবলী, ২০১০ | ৮ |
| ১.৪.৩. ইউনিয়ন পরিষদ আইন, ২০০৯ | ৮ |
| ১.৫. এক নজরে ইউনিয়ন / ইউনিয়ন (প্রোফাইল) পরিচিতি : | ৮ |
| ছক ০১ : এক নজরে ইউনিয়ন পরিচিতি | ৮ |
| দ্বিতীয় অধ্যায় : দুর্যোগ, আপদ ও ঝুঁকি | ১০ |
| ২.১. বাহারছড়া ইউনিয়নের প্রধান আপদসমূহ : | ১০ |
| ২.২. ঝুঁকি বিশ্লেষণ : | ১০ |
| ছক - ০২ : ইউনিয়নের ঝুঁকি বিশ্লেষণ | ১০ |
| ২.৩. ঘূর্ণিঝড় আপদের জবুরী দৃশ্যপট : | ১১ |
| ছক - ০৩ : ১৯৬৫ সাল থেকে কক্সবাজার জেলার ঘূর্ণিঝড়ের ইতিহাস | ১১ |
| ২.৪. ইউনিয়নের ওয়ার্ড ভিত্তিক সম্ভাব্য দৃশ্যপট | ১২ |
| ছক - ০৪ : ইউনিয়নের ওয়ার্ড ভিত্তিক সম্ভাব্য দৃশ্যপট | ১২ |
| ২.৫. আপদ ও সম্পদের মানচিত্র | ১৪ |
| ছক - ০৫ : ১নং ওয়ার্ড, বাহারছড়া ইউনিয়নের আপদ, ঝুঁকি ও বিপদাপন্নতা এবং সক্ষমতা : | ১৪ |
| ছক - ০৬ : ২নং ওয়ার্ড, বাহারছড়া ইউনিয়নের আপদ, ঝুঁকি ও বিপদাপন্নতা এবং সক্ষমতা : | ১৬ |
| ছক - ০৭ : ৩নং ওয়ার্ড, বাহারছড়া ইউনিয়নের আপদ, ঝুঁকি ও বিপদাপন্নতা এবং সক্ষমতা : | ১৭ |
| ছক - ০৮ : ৪নং ওয়ার্ড, বাহারছড়া ইউনিয়নের আপদ, ঝুঁকি ও বিপদাপন্নতা এবং সক্ষমতা : | ১৯ |
| ছক - ০৯ : ৫নং ওয়ার্ড, বাহারছড়া ইউনিয়নের আপদ, ঝুঁকি ও বিপদাপন্নতা এবং সক্ষমতা : | ২১ |
| ছক - ১০ : ৬নং ওয়ার্ড, বাহারছড়া ইউনিয়নের আপদ, ঝুঁকি ও বিপদাপন্নতা এবং সক্ষমতা : | ২৩ |
| ছক - ১১ : ৭নং ওয়ার্ড, বাহারছড়া ইউনিয়নের আপদ, ঝুঁকি ও বিপদাপন্নতা এবং সক্ষমতা : | ২৪ |
| ছক - ১২ : ৮নং ওয়ার্ড, বাহারছড়া ইউনিয়নের আপদ, ঝুঁকি ও বিপদাপন্নতা এবং সক্ষমতা : | ২৬ |
| ছক - ১৩ : ৯নং ওয়ার্ড, বাহারছড়া ইউনিয়নের আপদ, ঝুঁকি ও বিপদাপন্নতা এবং সক্ষমতা : | ২৭ |

| | |
|---|----|
| তৃতীয় অধ্যায় : দুর্যোগ ঝুঁকি হ্রাস | ২৮ |
| ৩.১. ঝুঁকির কারণসমূহ চিহ্নিতকরণঃ | ২৮ |
| ছক - ১৪ : ঘূর্ণিঝড় | ২৮ |
| ছক - ১৫ : জলোচ্ছাস | ২৮ |
| ছক - ১৬ : অতিবৃষ্টি | ২৯ |
| ছক - ১৭ : পাহাড়ধস | ২৯ |
| ৩.২. ঝুঁকি নিরসনের উপায়সমূহ চিহ্নিতকরণ : | ২৯ |
| ছক - ১৮ : ঘূর্ণিঝড় | ২৯ |
| ছক - ১৯ : জলাবদ্ধতা | ৩০ |
| ছক - ২০ : অতিবৃষ্টি | ৩০ |
| ছক - ২১ : পাহাড় ধস | ৩০ |
| ৩.৩. দুর্যোগ ব্যবস্থাপনা কর্মপরিকল্পনাঃ | ৩১ |
| ছক - ২২ : অগ্রাধিকার ভিত্তিতে বাহারছড়া ইউনিয়নের ঝুঁকি হ্রাস পরিকল্পনা | ৩১ |
| ছক-২৩ : বাহারছড়া ইউনিয়নের সরকারি প্রাথমিক/ উচ্চ/মাদ্রাসা বিদ্যালয়ের ঝুঁকি/ কাজের তথ্য | ৩৩ |
| তথ্যসূত্র: উপজেলা শিক্ষা অফিসরের তথ্য অনুসারে। | ৩৪ |
| চতুর্থ অধ্যায় : জরুরী সাড়া প্রদান | ৩৪ |
| ৪.১. দায়িত্ব বন্টন : | ৩৪ |
| ছক - ২৪ : আপদকালীন সময়ে দায়িত্ব পালনের ছক (ইউনিয়ন ভিত্তিক) | ৩৫ |
| ৪.২. দায়িত্ব বন্টন : | ৩৮ |
| ছক - ২৫ : ওয়ার্ড পর্যায় আপদকালীন পরিকল্পনা | ৩৮ |
| ৪.৩. সম্পদের ছক | ৪২ |
| ছক - ২৬ : বাহারছড়া ইউনিয়নের ওয়ার্ড ভিত্তিক সম্পদের ছক (যা দুর্যোগকালে ব্যবহৃত হতে পারে) | ৪২ |
| ৪.৪. বাহারছড়া ইউনিয়নের ঘূর্ণিঝড় আশ্রয়কেন্দ্রের তালিকা : | ৪৫ |
| ছক - ২৭ : ঘূর্ণিঝড় আশ্রয়কেন্দ্র নিম্নজু দেওয়া হল। | ৪৫ |
| ৪.৫. বাহারছড়া ইউনিয়নের অন্যান্য সরকারি ও বেসরকারি শিক্ষা প্রতিষ্ঠান যা অস্থায়ী জরুরী আশ্রয়কেন্দ্র | ৪৬ |
| ছক - ২৮ : বাহারছড়া ইউনিয়নের অন্যান্য সরকারি ও বেসরকারি শিক্ষা প্রতিষ্ঠান তালিকা | ৪৬ |
| ৪.৬. বাহারছড়া ইউনিয়নের বিভিন্ন হাট ও বাজারে অবস্থিত কয়েকটি পাইকারী ব্যবসায় প্রতিষ্ঠানের তালিকা | ৪৭ |
| ছক - ২৯ : বাহারছড়া ইউনিয়নের দোকানের তালিকা | ৪৭ |

| | |
|---|----|
| ৪.৭. আপদকালীন তহবিল : | ৪৮ |
| পঞ্চম অধ্যায় : উদ্ধার ও পুনর্বাসন পরিকল্পনা | ৪৮ |
| ৫.১. দুর্যোগ পরবর্তি উদ্ধার ও পুনর্বাসন এবং স্বাভাবিক ঝুঁকি হ্রাসমূলক কাজের সমন্বয় কমিটি গঠন | ৪৯ |
| ছক - ৩০ : বাহারছড়া ইউনিয়ন পরিষদ ওয়ার্ড ভিত্তিক সমন্বয় কমিটি গঠন | ৪৯ |
| ৫.২. সমন্বয় : | ৫০ |
| ছক - ৩১ : দুর্যোগ ব্যবস্থাপনার সমন্বয় ছক | ৫০ |
| সংযুক্তিসমূহ | ৫২ |
| ৬. সংযুক্তি : ১.১ ব্যক্তিগত সুরক্ষা এবং দুর্যোগ ব্যবস্থাপনা উপকরণ হস্তান্তর পত্র (পৃষ্ঠা-১) | ৫২ |
| ৭. সংযুক্তি : ১.২ ব্যক্তিগত সুরক্ষা এবং দুর্যোগ ব্যবস্থাপনা উপকরণ হস্তান্তর পত্র (পৃষ্ঠা-২) | ৫৩ |
| ৮. সংযুক্তি : ২ দুর্যোগ ব্যবস্থাপনা পরিকল্পনা প্রণয়নের সিদ্ধান্ত | ৫৪ |
| ৯. সংযুক্তি : ৩ ইউনিয়ন দুর্যোগ ব্যবস্থাপনা কমিটির তালিকা | ৫৫ |
| ১০. সংযুক্তি : ৪ সাইক্লোন সেন্টার ব্যবস্থাপনা কমিটির তালিকা ও ফোকাল ব্যক্তিদের যোগাযোগ নাম্বার পাওয়া সাপেক্ষে পরবর্তিতে সংযুক্ত করা হবে। | ৫৬ |

প্রথম অধ্যায় : প্রেক্ষাপট ও এলাকা পরিচিতি

১.১. প্রেক্ষাপট :

বাহারছড়া ইউনিয়ন পরিষদ বাংলাদেশের কক্সবাজার জেলার টেকনাফ উপজেলায় অবস্থিত। অধিকাংশ পাহাড়ী এলাকা ও কিছু অংশ সমতল ভূমিতে এই ইউনিয়নের অবস্থান। এই ইউনিয়নের চার পাশে টেকনাফ সদর, হোয়াইক্যাং ও সাবরাং ইউনিয়ন এবং বঙ্গোপসাগর এর অবস্থান। কক্সবাজার জেলার অন্যতম টেকনাফ বন্যপ্রাণী অভয়ারণ্য এই ইউনিয়নে অবস্থিত। প্রাকৃতিক সম্পদে সমৃদ্ধ এই ইউনিয়নে ঘূর্ণিঝড়, অতিবৃষ্টি, আকস্মিক বন্যা, উপকূলীয় বন্যা, ভূমিধস, ভূগর্ভের পানি শুকিয়ে যাওয়া, ভূমিকম্প এবং সুনামী আপদ জনিত ঝুঁকি আছে। প্রায় প্রতিবছর কমপক্ষে একটি ঘূর্ণিঝড় এবং এর সাথে যুক্ত অতিবৃষ্টি, আকস্মিক বন্যা, উপকূলীয় বন্যা, ভূমিধস মোকাবিলা করে এই ইউনিয়নের মানুষ টিকে আছে। এসবের সাথে যুক্ত হয়েছে মায়ানমার থেকে বলপূর্বক বাস্তবায়িত মায়ানমার নাগরিক, যা ২০১৭ সালে চরম আকার ধারণ করে।

বর্ধিত প্রেক্ষাপটে ইউনিয়ন দুর্যোগ ব্যবস্থাপনা কমিটি তাৎক্ষণিক সিদ্ধান্ত নিয়ে দায়িত্ব বন্টনের মাধ্যমে উক্ত আপদ জনিত দুর্যোগ মোকাবিলা করে থাকে। যা সময় সাপেক্ষ এবং আপদকালীন কাজের জন্য যথেষ্ট পরিমাণে সহায়ক নয়। বিভিন্ন সমীক্ষা প্রতিবেদন এবং দুর্যোগ ব্যবস্থাপনা কমিটির দৈনন্দিন কাজের প্রেক্ষিতে উপরোক্ত আপদ সমূহ মোকাবিলায় বাহারছড়া ইউনিয়ন পরিষদের এই বিষয়ক সক্ষমতা বৃদ্ধির সুযোগ রয়েছে। একটি আপদকালীন পরিকল্পনা এই ক্ষেত্রে সহায়ক ভূমিকা রাখতে পারে।

স্থানীয় সরকার প্রতিষ্ঠানের দুর্যোগ ব্যবস্থাপনা দক্ষতা উন্নয়নে বাংলাদেশ সরকারের দুর্যোগ ব্যবস্থাপনা ও ত্রাণ মন্ত্রণালয়ের দীর্ঘমেয়াদী পরিকল্পনার আলোকে এ বিষয়ে উদ্যোগ নেয়া হয়, যা দুর্যোগ ব্যবস্থাপনা আইন, ২০১২ এবং দুর্যোগের স্থায়ী আদেশাবলী, ২০১০ অনুযায়ী প্রণয়ন করার বিধান রয়েছে। ইউরোপিয়ান ইউনিয়ন হিউম্যানিটারিয়ান এইড এন্ড সিভিল প্রোটেকশন (ECHO) এর আর্থিক সহায়তায় জাতিসংঘ উন্নয়ন কর্মসূচী (ইউএনডিপি) এবং একশনএইড বাংলাদেশ এই কাজ বাস্তবায়ন করছে।

১.২. দুর্যোগ ব্যবস্থাপনা পরিকল্পনার উদ্দেশ্য :

দুর্যোগ ব্যবস্থাপনা পরিকল্পনা প্রণয়নের প্রধান উদ্দেশ্য হলো - নির্দিষ্ট দুর্যোগ সাড়াদানে নিজস্ব সম্পদ এবং সক্ষমতার আলোকে দ্রুত / সময়মত সঠিক সিদ্ধান্ত গ্রহণের মাধ্যমে জনগণের জীবন ও সম্পদ সম্ভাব্য ক্ষয়-ক্ষতির হাত থেকে রক্ষায় ইউনিয়ন পরিষদ এবং ইউনিয়ন পরিষদের দুর্যোগ ব্যবস্থাপনা কমিটিকে সহায়তা করা।

১.৩. দুর্যোগ ব্যবস্থাপনা পরিকল্পনার প্রয়োজনীয়তা :

যে কোন পরিকল্পনা একটি কাজকে সহজ ও সুন্দরভাবে সম্পন্ন করতে সহায়ক ভূমিকা পালন করে। একইভাবে দুর্যোগ ব্যবস্থাপনা পরিকল্পনা দুর্যোগের পূর্বে, দুর্যোগকালীন এবং দুর্যোগের পরে উদ্ধার ও পুনর্বাসন মূলক কাজ সঠিক সময়ে সঠিক ভাবে করতে সাহায্য করে। তাই যে কোন প্রতিষ্ঠানের একটি দুর্যোগ ব্যবস্থাপনা পরিকল্পনা থাকা জরুরী। প্রাথমিক স্থানীয় সরকার প্রতিষ্ঠান হিসেবে জনগণের জীবন ও সম্পদ রক্ষার কাজটি সফলভাবে করার জন্য ইউনিয়ন পরিষদের একটি দুর্যোগ ব্যবস্থাপনা পরিকল্পনা থাকা অত্যাবশ্যক/ অত্যন্ত জরুরী। এই পরিকল্পনা সুনির্দিষ্টভাবে নিম্নোক্ত সুবিধা প্রদান করবে-

- দুর্যোগের স্থায়ী আদেশাবলী (এসওডি) অনুসারে সমন্বিত ও সময়মত দুর্যোগ সাড়াদান;
- সঠিক সময়ে স্থানান্তর (ইভাকুয়েশন), উদ্ধার এবং প্রাথমিক চিকিৎসা নিশ্চিত করা;
- স্থানান্তরের প্রয়োজনে স্থানীয় পর্যায়ে ব্যক্তিগত ও বেসরকারি দালানকোঠা এবং যানবাহনের তালিকা প্রস্তুত করা এবং আপদকালীন সময়ে এ সকল স্থাপনা এবং যানবাহন ব্যবহারের ব্যবস্থা করা/ রিকুইজিশন নিশ্চিত করা;
- পর্যাপ্ত মানবিক সহায়তা মজুদ / বিকল্প পরিকল্পনা এবং সঠিক বন্টন নিশ্চিত করা;
- ঝুঁকিপূর্ণ এলাকা এবং অবকাঠামো চিহ্নিতকরণ;
- দ্রুত ক্ষতি নিরূপণ করা;
- সময়মত উদ্ধার পরিকল্পনা প্রস্তুত করতে সহায়তা করা;
- কার্যক্রম ও সম্পদসমূহ চিহ্নিত করা;
- ইউনিয়ন পরিষদের দুর্যোগ ব্যবস্থাপনা কমিটির (ইউডিএমসি) সদস্যদের দায়িত্ব ও কর্তব্য নির্ধারণ করা।

১.৪. ইউনিয়ন পর্যায়ে দুর্যোগ ব্যবস্থাপনা পরিকল্পনা তৈরির আইনগত ভিত্তি :

১.৪.১. দুর্যোগ ব্যবস্থাপনা আইন, ২০১২

দুর্যোগ ব্যবস্থাপনা আইন, ২০১২ এর ধারা ২০ এর উপধারা (২) অনুযায়ী উপজেলা পর্যায়ে আপদকালীন পরিকল্পনা তৈরী / প্রস্তুত করার বিধান রয়েছে। (২) উপ-ধারা (১) এ বর্ণিত পরিকল্পনার সহিত সামঞ্জস্য রাখিয়া স্থানীয় দুর্যোগ ব্যবস্থাপনা কমিটিসমূহ স্ব স্ব এলাকা ও স্থানীয় আপদভিত্তিক স্থানীয় দুর্যোগ ব্যবস্থাপনা পরিকল্পনা প্রণয়ন করিবে।

- ১.৪.২. দুর্যোগ ব্যবস্থাপনার স্থায়ী আদেশাবলী, ২০১০
দুর্যোগ ব্যবস্থাপনার স্থায়ী আদেশাবলী (২০১০) অনুসারে ধারা ৩.৫.৪ এর উপধারা ৩.৫.৪.১.৯ অনুযায়ী দুর্যোগ ব্যবস্থাপনা পরিকল্পনা তৈরী / প্রস্তুত করার বিধান রয়েছে।
- ১.৪.৩. ইউনিয়ন পরিষদ আইন, ২০০৯
ইউনিয়ন পরিষদ আইন - ২০০৯ (ধারা ৭, ধারা ৪৫, ধারা ৪৭ এর ২য় তফশিল) অনুরূপ পরিকল্পনা তৈরী / প্রস্তুত করার বিধান রয়েছে।

১.৫. এক নজরে ইউনিয়ন / ইউনিয়ন (প্রোফাইল) পরিচিতি :

আপদকালীন পরিকল্পনার গভীরে প্রবেশের পূর্বে দেখে নেয়া যাক বাহারছড়া ইউনিয়নের সার্বিক চিত্র। এই ইউনিয়নের মোট জনসংখ্যা ৬০,০০০ জন। এখানকার বেশীরভাগ জনগণ কৃষিজীবী, মৎস্যজীবী ও শ্রমজীবী; এছাড়াও রয়েছে উল্লেখযোগ্য অন্যান্য সংখ্যক। এখানে রয়েছে বিভিন্ন সরকারী বেসরকারী প্রতিষ্ঠান। এর মধ্যে শিক্ষা প্রতিষ্ঠানের সংখ্যাই বেশী। নীচের ছকে এক নজরে ইউনিয়ন পরিচিতি উপস্থাপন করা হলো।

ছক ০১ : এক নজরে ইউনিয়ন পরিচিতি

| | | | |
|-----------|---|---|---|
| আয়তন | ৩৭৮২ একর (১৫.৩১ বর্গ কিলোমিটার) | ধর্মীয় প্রতিষ্ঠানঃ মসজিদ কবরস্থান হিন্দু মন্দির সাইক্লোন সেল্টার বৌদ্ধ মন্দির শ্মশান | ৩৫ টি ২১ টি ১ টি ১২ টি ১ টি ১ টি |
| গ্রাম | ১৬ টি | পেশাজীবীঃ কৃষিজীবী মৎস্যজীবী শ্রমজীবী অন্যান্য | ১০০% ২০% ৬৫% ১০% ৫% |
| মৌজা | ২ টি | গভীর নলকূপ অগভীর নলকূপ আর্সেনিক | ৫০ টি ১৫০০ টি নাই |
| বাজার | ৩ টি, শ্যামলাপুর , শলিখালী, নোয়াখালী পাড়া | কৃষি জমির পরিমাণ চিংড়ি ঘের | ২০০০ একর ৫ একর |
| বেড়িবাঁধ | প্রায় ১৮ কিমি: | যোগাযোগ ব্যবস্থাঃ কালভার্ট ব্রিজ কাঁচা রাস্তা পাকা রাস্তা | ৩০০ টি ৩৫ টি ১০০০ কিমি: ৭০০ কিমি: |

| | | | |
|---|-------------------------------------|--|---|
| | | খাঁস পুকুর | ২ টি |
| লোকসংখ্যাঃ পুরুষ মহিলা ৫ বছরের নিচে শিশু | ৬০,০০০ ৩৩,৪৯০ ২৬,৫১০ ৬,৩০০ | জন্ম নিবন্ধন | ৪০০০০ |
| পরিবার সংখ্যা | ৫,৪৪৪ টি | | |
| ভোটার সংখ্যাঃ পুরুষ মহিলা | ১৯০০০ ৮৫০০ ১০৫০০ | সামাজিক নিরাপত্তাঃ বয়স্ক ভাতা বিধবা ভাতা প্রতিবন্ধি ভাতা মাতৃত্বকালীন ভাতা মুক্তিযোদ্ধা ভাতা ভিজিডি | ৯০০ জন ১,০০০ জন ২০০ জন ৬৯ জন ২৪১ জন ৩,২০০ জন |
| শিক্ষা প্রতিষ্ঠান | ১২ টি | বেসরকারী প্রতিষ্ঠান | ১০ টি |
| সং প্রাঃ বিদ্যালয় | ৯ টি | সরকারী প্রতিষ্ঠানঃ | |
| উচ্চ বিদ্যালয় | ২ টি | ইউনিয়ন ভূমি অফিস | ১ টি |
| নিম্ন মাধ্যমিক বিদ্যালয় | ১ টি | বিট অফিস | ৪ টি |
| কমিউনিটি প্রাঃ বিঃ | নেই | ডাকঘর | ১ টি |
| নুরানী/ এবতেদায়ী মাদ্রাসা | ৭ টি | উপ সহঃ কৃষি কর্মকর্তা | ২ জন |
| দাখিল মাদ্রাসা | ৩ টি | স্বাস্থ্য সহকারী | ৪ জন |
| আলিম মাদ্রাসা | নেই | স্বাস্থ্য সহকারী পরিদর্শক | ১ জন |
| বালিকা দাখিল মাদ্রাসা | ১ টি | কমিউনিটি ক্লিনিক | ২ টি |
| কিন্ডার গার্টেন (কে.জি) | নেই | পরিবার পরিকল্পনা কেন্দ্র | ১ টি |
| কলেজ | নেই | পুলিশ ফাঁড়ি | ২ টি |
| শিক্ষার হার | ২৪ % | কাস্টমস অফিস | নেই |
| জেলে পরিবার | ৫৫% | বিজিবি ক্যাম্প | ১ টি অস্থায়ী |
| টয়লেট ব্যবহার কারী পরিবারের সংখ্যা | ৪০০০ | খালের সংখ্যা | ২৪ টি |
| বিপদাপন্ন জনগোষ্ঠী (সম্ভাব্য)ঃ | | | |
| মহিলা | ৯৫০০ জন | | |
| বয়স্ক মানুষ | ৯০০ জন | | |
| অতিদরিদ্র | ৮০০ জন | | |
| প্রতিবন্ধি | ২০০ | | |
| শিশু (৫ বছরের নিচে বয়স)) | ৬৩০০ জন | | |

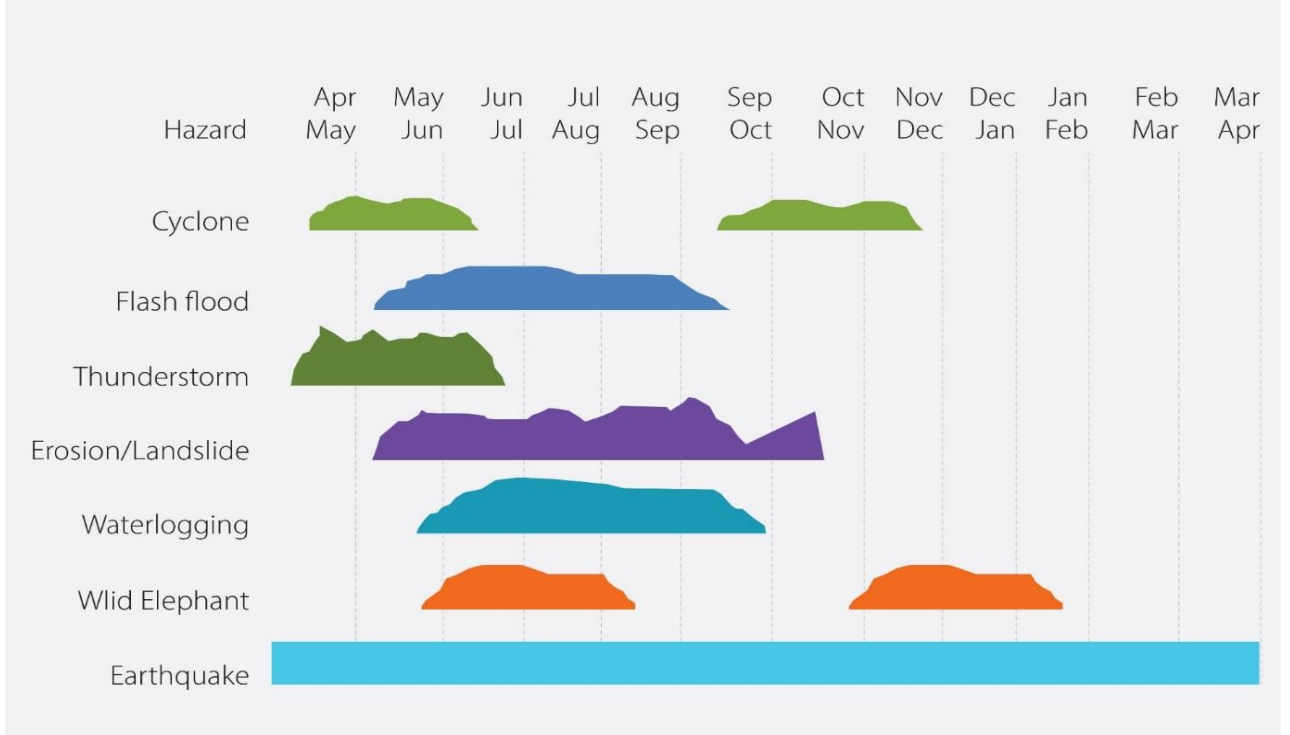
তথ্য সূত্র : ইউনিয়ন ডিজিটাল সেন্টার, বাহারছড়া

দ্বিতীয় অধ্যায় : দুর্যোগ, আপদ ও ঝুঁকি

২.১. বাহারছড়া ইউনিয়নের প্রধান আপদসমূহ :

১. ঘূর্ণিঝড়
২. অতিবৃষ্টি
৩. হঠাৎ বন্যা/আকস্মিক বন্যা
৪. উপকূলীয় বন্যা
৫. ভূমিকম্প
৬. জলোচ্ছাস
৭. পাহাড়ধস

দুর্যোগ বর্ষপঞ্জি



চিত্র - ০১ : দুর্যোগ বর্ষপঞ্জি

তথ্য সূত্র : কক্সবাজার দুর্যোগ ব্যবস্থাপনা পরিকল্পনা, ২০১৪

২.২. ঝুঁকি বিশ্লেষণ :

আপদের ঝুঁকি, প্রবনতা এবং ভয়াবহতা বিবেচনায় এই ইউনিয়নে ঘূর্ণিঝড়কে প্রধান আপদ হিসেবে চিহ্নিত করা হয়েছে। দ্বিতীয় পর্যায়ের আপদ হিসেবে আছে জলোচ্ছাস এবং তৃতীয় পর্যায়ের আপদ হিসেবে আছে অতিবৃষ্টি ও পাহাড়ধস। উল্লেখিত আপদজনিত ঝুঁকি বিশ্লেষণ হকে উপস্থাপন করা হলো।

ছক - ০২ : ইউনিয়নের ঝুঁকি বিশ্লেষণ

| | | | | | | |
|---|-----------------------|------------------------|---|----------------------------|------------------------------|--|
| প্রভাব | ৫. খুব বেশি | | | ঘূর্ণিঝড়, ঝড় (ব্যাপক) | | |
| | ৪. বেশি | | | জলোচ্ছাস | ঘূর্ণিঝড়, ঝড় (স্থানীয়) | |
| | ৩. সহনীয় | | | | অতিবৃষ্টি | |
| | ২. সামান্য | | | পাহাড়ধস | | |
| | ১. যৎ সামান্য | | | | | |
| | ১. খুব কম সম্ভাবনা | ২. ঘটতে/হতে পারে | ৩. মাঝে মাঝে ঘটতে পারে | ৪. প্রায়ই ঘটবে | ৫. প্রতি বছর ঘটবে | |
| সম্ভাবনা | | | | | | |
| সম্ভাবনা: ১ = খুব কম সম্ভাবনা (ঘটনা ঘটার আনুমানিক ০-২০% সম্ভাবনা), ২ = ঘটতে /হতে পারে (২১-৪০%), ৩ = মাঝে মাঝে ঘটতে পারে (৪১-৬০%), ৪ = প্রায় ঘটবে (৬১-৮০%), ৫ = প্রতি বছর ঘটবে (৮১-১০০%) | | | প্রভাব: ১ = যৎ সামান্য (০-৫% পরিবার আক্রান্ত), ২ = সামান্য (০-১০% পরিবার আক্রান্ত), ৩ = সহনীয় (১০-২০% পরিবার আক্রান্ত), ৪ = বেশি (২০-৩০% পরিবার আক্রান্ত), ৫ = খুব বেশি (৩০% এর পরিবার আক্রান্ত), | | | |

তথ্য সূত্র : বাহারছড়া ইউনিয়নের আপদকালীন পরিকল্পনা কর্মশালা ৭ সেপ্টেম্বর, ২০১৯

২.৩. ঘূর্ণিঝড় আপদের জরুরী দৃশ্যপট :

যে কোন আপদকালীন পরিকল্পনা প্রণীত হয় কোন একটি আপদকে কেন্দ্র করে। সেখানে সংশ্লিষ্ট অন্যান্য আপদের বিষয়ও বিবেচনা করা হয়। যেগুলোকে দ্বিতীয় ও তৃতীয় পর্যায়ের আপদ বলা হয়। বাহারছড়া ইউনিয়নের ক্ষেত্রে ঘূর্ণিঝড়কে প্রধান আপদ হিসেবে চিহ্নিত করা হয়েছে। দ্বিতীয় পর্যায়ের আপদ হিসেবে আছে জলোচ্ছাস এবং তৃতীয় পর্যায়ের আপদ হিসেবে আছে অতিবৃষ্টি ও পাহাড়ধস। এই সকল আপদের ভিত্তিতে এই ইউনিয়নের সম্ভাব্য দুর্যোগ দৃশ্যপট কল্পনা করা হয়েছে।

বাংলাদেশের উপকূলে আঘাত হানা যে সকল ঘূর্ণিঝড় কক্সবাজার জেলায় উল্লেখযোগ্য ক্ষয়-ক্ষতি ঘটিয়েছে সেগুলো নিম্নের ছকে উপস্থাপন করা হলো।

ছক - ০৩ : ১৯৬৫ সাল থেকে কক্সবাজার জেলার ঘূর্ণিঝড়ের ইতিহাস

| বছর | মাস | দুর্যোগ | ঝড়ের বেগ সর্বোচ্চ বাতাস (কিমিঃ/ঘন্টা) | জলোচ্ছাস/ জোয়ারের উচ্চতা (টেউ) (মিটার) | মৃত্যুর হার |
|------|----------|----------|--|---|-------------|
| ১৯৬৫ | ডিসেম্বর | সাইক্লোন | ২১০ | ২.৪-৩.৬ | ৮৭৩ |

| | | | | | |
|------|---------|-----------------|-----|----------|---------|
| ১৯৭০ | নভেম্বর | ভোলা সাইক্লোন | ২২৪ | ৫.৫-১০.০ | ৩০০,০০০ |
| ১৯৭৪ | নভেম্বর | সাইক্লোন | ১৬৩ | ২.৪-৫.০ | - |
| ১৯৯১ | এপ্রিল | সাইক্লোন গোর্কী | ২২৫ | ৪.০-৭.৬ | ১৩৮,০০০ |
| ১৯৯৭ | মে | সাইক্লোন | ২৩২ | ৩.১-৪.৬ | ১৫৫ |
| ২০১৫ | জুলাই | কোমেন | ৬৫ | ২.০ | ৭ |
| ২০১৬ | মে | রোয়ানু | ১২৮ | ১.৫-২.০ | ২৭ |
| ২০১৭ | মে | মোরা | ১৪৬ | - | ৬ |

কক্সবাজার জেলার ঘূর্ণিঝড়ের ইতিহাস, বাহারছড়া ইউনিয়নের জনসংখ্যা এবং ভৌগোলিক অবস্থা বিবেচনায় সম্ভাব্য দু'টি দৃশ্যপট কল্পনা করা হয়েছে।

দৃশ্যপট : ১

ক্যাটাগরী ২ মাত্রার কোন ঘূর্ণিঝড় (উদাহরণ : ঘূর্ণিঝড় মোরা) আঘাত হানলে বাহারছড়া ইউনিয়নের ওয়ার্ড নং ১ (আংশিক), ২ (আংশিক), ৩,৪,৫,৬,৭,৮,৯ এ নিচু এলাকা এবং রাস্তাঘাট ডুবে যাবে।

দৃশ্যপট : ২

একইভাবে জলোচ্ছাস জনিত আকস্মিক বন্যা অথবা অতিবৃষ্টিতে ওয়ার্ড নং ১,২, ৩,৪,৫, ৮,৯ এ খাল বালি জমে ভরাট হয়ে যাবে এবং নিচু এলাকা ও রাস্তাঘাট ডুবে যাবে। এবং পাহাড় ধসের ঝুঁকি ও রয়েছে।

আবহাওয়া অধিদফতরের ঘূর্ণিঝড় বিষয়ক প্রতিবেদন, দুর্ভোগ ব্যবস্থাপনা ও ত্রাণ মন্ত্রণালয়ের দুর্ভোগ প্রতিবেদন এবং ঘূর্ণিঝড় জরুরি প্রস্তুতি পরিকল্পনা: বাংলাদেশ মার্চ ২০১৬

২.৪. ইউনিয়নের ওয়ার্ড ভিত্তিক সম্ভাব্য দৃশ্যপট

ছক - ০৪ : ইউনিয়নের ওয়ার্ড ভিত্তিক সম্ভাব্য দৃশ্যপট

| ওয়ার্ড | উত্তর | দক্ষিণ | পশ্চিম | পূর্ব | মন্তব্য |
|---------|--|--------------------|--|------------------------------------|---|
| ১ | আচরবুনিয়াপাড়ায়, মনখালী খালে বেড়িবাঁধ নেই; রোহিঙ্গা ক্যাম্প থাকায় ঝুঁকিপূর্ণ | ঘোলারপাড়া ঘরবাড়ি | দূর্বল হরিবুনিয়াপাড়া সাগর এবং মেরিন ড্রাইভ কাম বাঁধ থাকায় সুরক্ষিত | বাজারপাড়া পাহাড়ধস, খাল নালা ভরাট | পশ্চিম পাশ থেকে সাইক্লোন কারনে হোষ্ট কমিউনিটি ও রোহিঙ্গা সহ ৩০,০০০ লোকের ক্ষতি হওয়ার |

| | | | | | সম্ভাবনা রয়েছে |
|---|---|---|---|---|--|
| ২ | পুরানপাড়া দুর্বল ঘরবাড়ি | মনতলিয়াপাড়া তেমন কোন সমস্যা সমস্যা নেই | গুচ্ছগ্রাম সাগর পাশে আদর্শগ্রাম, ৩ টা খাল ঝুঁকিপূর্ণ, | মনতলিয়াপাড়া পাহাড়ধস হয় যা মাঝে বসাবসকারী পরিবারের সমস্যা সম্মুখীন হয়ে থাকে | মনতলিয়া পাড়া পশ্চিম পাশ থেকে সাইক্লোন পূর্ব পাশে পাহাড়ধসে ৩০০ পরিবার ঝুঁকিতে রয়েছে |
| ৩ | মনতুলিয়ার আংশিক দুর্বল কাচা ঘরবাড়ী; সুপারীবাগান ঝুঁকিপূর্ণ | বাইল্লাছড়া, বাজারপাড়া ঘূর্ণিঝড়ে ঝুঁকিপূর্ণ | পশ্চিমপাড়া ঘূর্ণিঝড় ঝুঁকিপূর্ণ (ওয়ার্ডের মাঝ বরাবর সংযোগ সড়ক নাই) | পূর্বপাড়া, ডেইলপাড়া ঘূর্ণিঝড় ঝুঁকিপূর্ণ, পাহাড়ধস হয় | পশ্চিম পাশ থেকে সাইক্লোন পূর্ব পাশে পাহাড়ধসে ২৫০ পরিবার ঝুঁকিতে রয়েছে |
| ৪ | চকিদারপাড়ায় শিলখালী খাল ঝুঁকিপূর্ণ, মোশালীভাঙ্গা খালে স্লুইস গেট নাই | দক্ষিণ চাকমাপাড়া তারার ছড়া খাল নেই | ডেইলপাড়া ঝুঁকিপূর্ণ বাড়িঘর | শিলছড়িপাড়া পাহাড়ধস হয় ;এবং হাতির আক্রমণ হয় | পশ্চিম পাশ থেকে সাইক্লোন পূর্ব পাশে পাহাড়ধসে ১৫০ পরিবার ঝুঁকিতে রয়েছে |
| ৫ | চাকমাপাড়া পাহাড়ী আদিবাসী ঝুঁকিতে | হলবুনিয়াপাড়া, মিয়রপাড়া গর্জন গাছ সহ পাহাড়ধস হওয়ার সম্ভাবনা রয়েছে | বাইল্লাপাড়া ঘূর্ণিঝড়ে ঝুঁকিপূর্ণ | মাঠপাড়া পাহাড়ধস হয় এবং আশ্রয়কেন্দ্র নাই | পশ্চিম পাশ থেকে সাইক্লোন পূর্ব পাশে পাহাড়ধসে ২০০ পরিবার ঝুঁকিতে রয়েছে |
| ৬ | ডেলপাড়ার আশ্রয়কেন্দ্র অকার্যকর কারণে বসাবসকারী লোকজন আশ্রয় নিতে পারে না। | মাতারবনিয়া খাল দিয়ে জলোচ্ছাস হওয়ার সম্ভাবনা রয়েছে | গুচ্ছগ্রামে ঝুঁকিপূর্ণ বাড়িঘর | মাঠপাড়া পাহাড়ধস হওয়ার সম্ভাবনা রয়েছে | পশ্চিম পাশ থেকে সাইক্লোন পূর্ব পাশে পাহাড়ধসে ৪০০ পরিবার ঝুঁকিতে রয়েছে |
| ৭ | মিয়রপাড়া পাগলীর ছড়া (ফলির) দিয়ে পানি আসে | হাজমপাড়া তেমন সমস্যা নেই | পশ্চিম হাজমপাড়া সাগর এবং মেরিন ড্রাইভ কাম বাঁধ থাকায় সুরক্ষিত | পূর্ব হাজমপাড়া পাহাড়ধস হয় | পশ্চিম পাশ থেকে সাইক্লোন পূর্ব পাশে পাহাড়ধসে ৩৫০ পরিবার ঝুঁকিতে রয়েছে |
| ৮ | বড় ডেইল, করাচি পাড়া ডাকছড়ার খালে স্লুইস গেট নেই, উক্ত ওয়ার্ড হতে মেরিন ড্রাইভ রাস্তায় বিজ ভাঙ্গা | চিনিস ভাঙ্গাপাড়া তেমন সমস্যা নেই | পশ্চিম ফিনিস ভাঙ্গা সাগর এবং মেরিন ড্রাইভ কাম বাঁধ থাকায় সুরক্ষিত | পূর্ব ফিনিস ভাঙ্গা পাহাড়ধস হয় (ভাঙ্গা রাস্তা - এলজিডি রোডে সংযোগ সড়ক নেই) | পশ্চিম পাশ থেকে সাইক্লোন পূর্ব পাশে পাহাড়ধসে ১৭৫ পরিবার ঝুঁকিতে রয়েছে |
| ৯ | বাকভূনাপাড়া খাল দিয়ে পানি আসে | দক্ষিণ বাকঘোনা বড় খাল দিয়ে পানি আসে | দক্ষিণ নোয়াখালি বাউবন ও সংযোগ সড়ক নাই | পূর্ব নোয়াখালীপাড়া ও কোনারপাড়া পাহাড়ধস হয়, | পশ্চিম পাশ থেকে সাইক্লোন পূর্ব পাশে পাহাড়ধসে ২৫০ পরিবার ঝুঁকিতে |

| | | | | |
|--|--|--|-----------------------------------|--------|
| | | | খাল ভরাট হয়, এলজিডি ব্রিজ ভাঙ্গা | রয়েছে |
|--|--|--|-----------------------------------|--------|

তথ্য সূত্র : ইউডিএমসি সদস্যদের মতামতের ভিত্তিতে আপদকালীন পরিকল্পনা কর্মশালায় প্রস্তুতকৃত, ৮ সেপ্টেম্বর, ২০১৯

২.৫. আপদ ও সম্পদের মানচিত্র

১নং ওয়ার্ডঃ

আপদ ও সম্পদের মানচিত্র ১নং ওয়ার্ড



মানচিত্র ০২ : ১ নং ওয়ার্ড, বাহারছড়া তথ্য সূত্র : বাহারছড়া ইউনিয়ন সি আর এ প্রতিবেদন হতে প্রাপ্ত
১নং ওয়ার্ড, বাহারছড়া ইউনিয়নের প্রধান প্রধান আপদসমূহঃ

১নং ওয়ার্ড, বাহারছড়া ইউনিয়ন এলাকায় সাধারণত ঘূর্ণিঝড়, বন্যা, অতিবৃষ্টি, খরা ইত্যাদি আপদের প্রভাব বেশি দেখা যায়। এছাড়া অস্বাস্থ্যকর পরিবেশ, অনিরাপদ পানি, মজা পুকুর, অস্বাস্থ্যকর লেট্রিন, গবাদিপশুর রোগবালাই, ভাঙ্গা রাস্তাঘাট ইত্যাদি অবস্থা আপদের ঝুঁকির মাত্রা বাড়িয়ে দেয়।


ছক - ০৫ : ১নং ওয়ার্ড, বাহারছড়া ইউনিয়নের আপদ, ঝুঁকি ও বিপদাপন্নতা এবং সক্ষমতা :

| আপদ | সমস্যা | সক্ষমতা | বিপদাপন্নতা/ঝুঁকি | সমাধান |
|-----------|---|-----------------------------------|--|---|
| ঘূর্ণিঝড় | বাড়ীঘর ভেঙ্গে যায়, জানমালের ক্ষতি হয়, ক্ষেত-খামার ধ্বংস হয়, গাছপালা ভেঙ্গে যায়। | সাইক্লোন সেন্টার, সি.পি.পি, | দুর্বল ও ঝুঁকিপূর্ণ ঘরবাড়ি দুর্বল যোগাযোগ ব্যবস্থা | দক্ষ স্বেচ্ছাসেবক প্রয়োজন। আশ্রয় কেন্দ্র স্থাপন। ফাস্ট এইড বা প্রশিক্ষণ প্রাপ্ত মেডিকেল টিম প্রয়োজন। সচেতনতামূলক কার্যক্রমে সাধারণ জনগনকে বেশী বেশী করে সম্পৃক্ত করা। উপকূলীয় |

| | | | | |
|-----------|---|--|---|---|
| | | | | বনায়ন বৃদ্ধি করা। |
| জলোচ্ছাস | ফসলের ক্ষতি সাধন, আবাদী জমিতে লবনাক্ততা বৃদ্ধি, মাটির বা খড়ের ঘর-বাড়ীর ক্ষতি সাধন, গৃহপালিত পশুপাখির ক্ষতি হয়, যান-মালের ক্ষতি হয়। | সাইক্লোন সেন্টার, সি.পি.পি, উপকূলীয় বনায়ন, মেরিন ড্রাইভ রোড। | শিশুরা পানি বাহিত রোগের স্বীকার, মানুষ স্থান্তরিত হয়। জীবনজীবিকা হারায়। | আশ্রয়কেন্দ্র নির্মাণ। গভীর নলকূপ স্থাপন। হাসপাতাল স্থাপন। প্রশিক্ষণ প্রাপ্ত স্বেচ্ছাসেবক দল তৈরি। প্রাথমিক চিকিৎসা প্রদানকারী দল তৈরী। |
| অতিবৃষ্টি | অতিবৃষ্টির কারণে পাহাড় ধস হয়, পাহাড়ের পাদদেশে বসবাসকারী জনগোষ্ঠীর ঘরবাড়ী ও জানমালের ক্ষতি সাধন হয়। ফসলি জমিতে পাহাড়ের মটি এসে ফসল নষ্ট হয়। পরিবেশের ভারসাম্য নষ্ট হয়। | | উল্লেখযোগ্য জনগোষ্ঠী পাহাড়ের আশেপাশে বসবাস করে। | বনায়ন বৃদ্ধি করা। স্থানীয় জনগনকে বনায়নে উৎসাহিত করা। স্থানীয় জনগোষ্ঠীকে পাহাড়ধস সম্পর্কে সচেতন করা। |
| খরা | পানীয় পানির অভাব দেখা দেয়। ব্যবহারের পানি পাওয়া যায়না। জমি ফসল উৎপাদনের সক্ষমতা হারায় | | ফসলহানি, পেশার পরিবর্তন, সাহ্য ঝাঁকি বৃদ্ধি | লবনাক্ত পানি বিশুদ্ধকরন বা পানোপযোগী পানি বিশুদ্ধকরন প্লান্ট স্থাপন। পাহাড়ী ও অন্যান্য খালগুলোতে রাবার ড্যাম নির্মাণ। |

২নং ওয়ার্ডঃ

আপদ ও সম্পদের মানচিত্র ২নং ওয়ার্ড



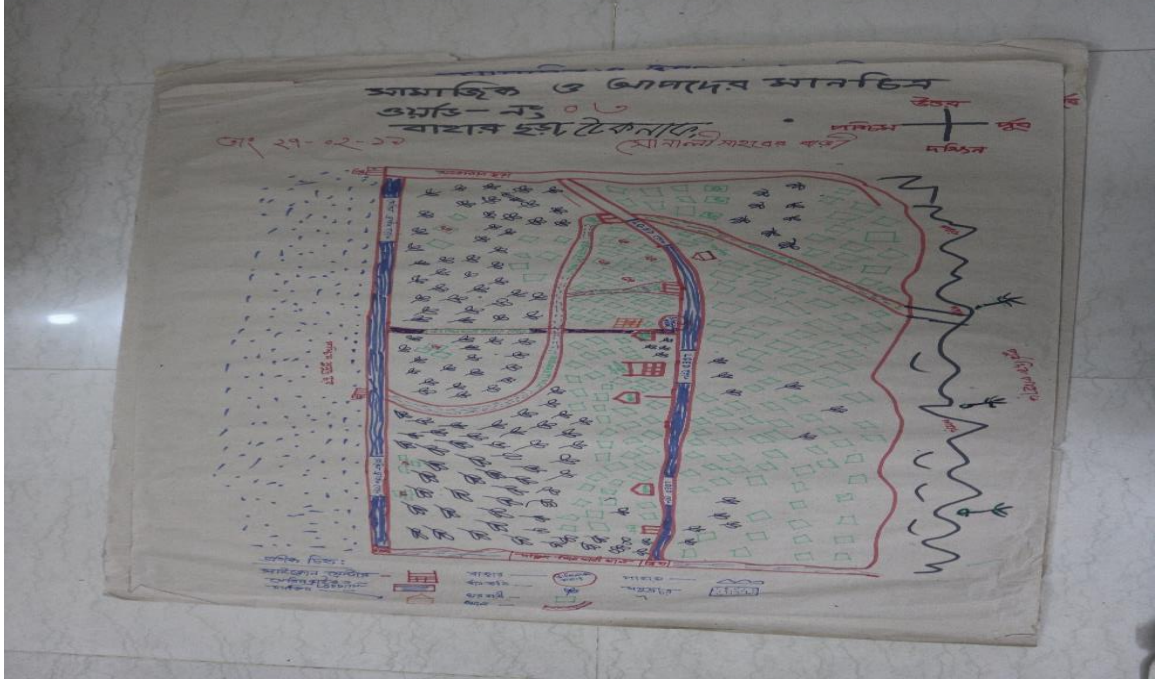
তথ্য সূত্র : বাহারছড়া ইউনিয়ন সি আর এ প্রতিবেদন হতে প্রাপ্ত

ছক - ০৬ : ২নং ওয়ার্ড, বাহারছড়া ইউনিয়নের আপদ, ঝুঁকি ও বিপদাপন্নতা এবং সক্ষমতা :

| আপদ | সমস্যা | সক্ষমতা | বিপদাপন্নতা/ঝুঁকি | সমাধান |
|----------------|---|---|---|--|
| ঘূর্ণিঝড় | বাড়ীঘর ভেঙ্গে যায়, জানমালের ক্ষতি হয়, ক্ষেত-খামার ধ্বংস হয়, গাছপালা ভেঙ্গে যায়। | সি.পি.পি, | দুর্বল ও ঝুঁকিপূর্ণ ঘরবাড়ি দুর্বল যোগাযোগ ব্যবস্থা | দক্ষ স্বেচ্ছাসেবক প্রয়োজন। আশ্রয় কেন্দ্র স্থাপন। ফাস্ট এইড বা প্রশিক্ষণ প্রাপ্ত মেডিকেল টিম প্রয়োজন। সচেতনতামূলক কার্যক্রমে সাধারণ জনগনকে বেশী বেশী করে সম্পৃক্ত করা। উপকূলীয় বনায়ন বৃদ্ধি করা। |
| জলোচ্ছাস/বন্যা | ফসলের ক্ষতি সাধন, আবাদী জমিতে লবনাক্ততা বৃদ্ধি, মাটির বা খড়ের ঘর-বাড়ীর ক্ষতি সাধন, গৃহপালিত পশুপাখির ক্ষতি হয়, যান-মালের ক্ষতি হয়। | সি.পি.পি, উপকূলীয় বনায়ন, মেরিন ড্রাইভ রোড। | শিশুরা পানি বাহিত রোগের স্বীকার, মানুষ স্থান্তরিত হয়। জীবনজীবিকা হারায়। | আশ্রয়কেন্দ্র নির্মাণ। গভীর নলকুপ স্থাপন। হাসপাতাল স্থাপন। প্রশিক্ষণ প্রাপ্ত স্বেচ্ছাসেবক দল তৈরি। প্রাথমিক চিকিৎসা প্রদানকারী দল তৈরী। |
| অতিবৃষ্টি | অতিবৃষ্টির কারণে পাহাড় ধস হয়, পাহাড়ের পাদদেশে বসবাসকারী জনগোষ্ঠীর ঘরবাড়ী ও জানমালের ক্ষতি সাধন হয়। ফসলি জমিতে পাহাড়ের মটি এসে ফসল নষ্ট হয়। পরিবেশের ভারসাম্য নষ্ট হয়। | | উল্লেখযোগ্য জনগোষ্ঠী পাহাড়ের আশেপাশে বসবাস করে। | বনায়ন বৃদ্ধি করা। স্থানীয় জনগনকে বনায়নে উৎসাহিত করা। স্থানীয় জনগোষ্ঠীকে পাহাড়ধস সম্পর্কে সচেতন করা। |

৩নং ওয়ার্ডঃ

আপদ ও সম্পদের মানচিত্র ৩নং ওয়ার্ড



তথ্য সূত্র : বাহারছড়া ইউনিয়ন সি আর এ প্রতিবেদন হতে প্রাপ্ত

৩নং ওয়ার্ড, বাহারছড়া ইউনিয়নের প্রধান প্রধান আপদসমূহঃ

৩নং ওয়ার্ড, বাহারছড়া ইউনিয়ন এলাকায় সাধারণত ঘূর্ণিঝড়, বন্যা, অতিবৃষ্টি ইত্যাদি আপদের প্রভাব বেশি দেখা যায়। এছাড়া অস্বাস্থ্যকর পরিবেশ, অনিরাপদ পানির, মজা পুকুর, অস্বাস্থ্যকর লেট্রিন, গবাদিপশুর রোগবালাই, ভাঙ্গা রাস্তাঘাট ইত্যাদি অবস্থা আপদের ঝুঁকির মাত্রা বাড়িয়ে দেয়।

ছক - ০৭ঃ ৩নং ওয়ার্ড, বাহারছড়া ইউনিয়নের আপদ, ঝুঁকি ও বিপদাপন্নতা এবং সক্ষমতা :

| আপদ | সমস্যা | সক্ষমতা | বিপদাপন্নতা/ঝুঁকি | সমাধান |
|-----------|---|--|---|---|
| ঘূর্ণিঝড় | বাড়ীঘর ভেঙ্গে যায়, জানমালের ক্ষতি হয়, ক্ষেত-খামার ধ্বংস হয়, গাছপালা ভেঙ্গে যায়। | সাইক্লোন সেন্টার, সি.পি.পি, | দুর্বল ও ঝুঁকিপূর্ণ ঘরবাড়ি দুর্বল যোগাযোগ ব্যবস্থা | দক্ষ স্বেচ্ছাসেবক প্রয়োজন। আশ্রয় কেন্দ্র স্থাপন। ফাস্ট এইড বা প্রশিক্ষণ প্রাপ্ত মেডিকেল টিম প্রয়োজন। সচেতনতামূলক কার্যক্রমে সাধারণ জনগনকে বেশী বেশী করে সম্পৃক্ত করা। উপকূলীয় বনায়ন বৃদ্ধি করা। |
| জলোচ্ছাস | ফসলের ক্ষতি সাধন, আবাদী জমিতে লবনাক্ততা বৃদ্ধি, মাটির বা খড়ের ঘর-বাড়ীর | সাইক্লোন সেন্টার, সি.পি.পি, উপকূলীয় বনায়ন, মেরিন ড্রাইভ | স্বাস্থ্য ঝুঁকি বৃদ্ধি, মানুষ স্থান্তরিত হয়। জীবনজীবিকা হারায়। | আশ্রয়কেন্দ্র নির্মাণ। গভীর নলকুপ স্থাপন। হাসপাতাল স্থাপন। প্রশিক্ষণ |

তথ্য সূত্র : বাহারছড়া ইউনিয়ন সি আর এ প্রতিবেদন হতে প্রাপ্ত

৪নং ওয়ার্ড, বাহারছড়া ইউনিয়নের প্রধান প্রধান আপদসমূহঃ

৪নং ওয়ার্ড, বাহারছড়া ইউনিয়ন এলাকায় সাধারণত ঘূর্ণিঝড়, বন্যা, অতিবৃষ্টি ইত্যাদি আপদের প্রভাব বেশি দেখা যায়। এছাড়া অস্বাস্থ্যকর পরিবেশ, অনিরাপদ পানির, মজা পুকুর, অস্বাস্থ্যকর লেট্রিন, গবাদিপশুর রোগবালাই, ভাঙ্গা রাস্তাঘাট ইত্যাদি অবস্থা আপদের ঝুঁকির মাত্রা বাড়িয়ে দেয়।

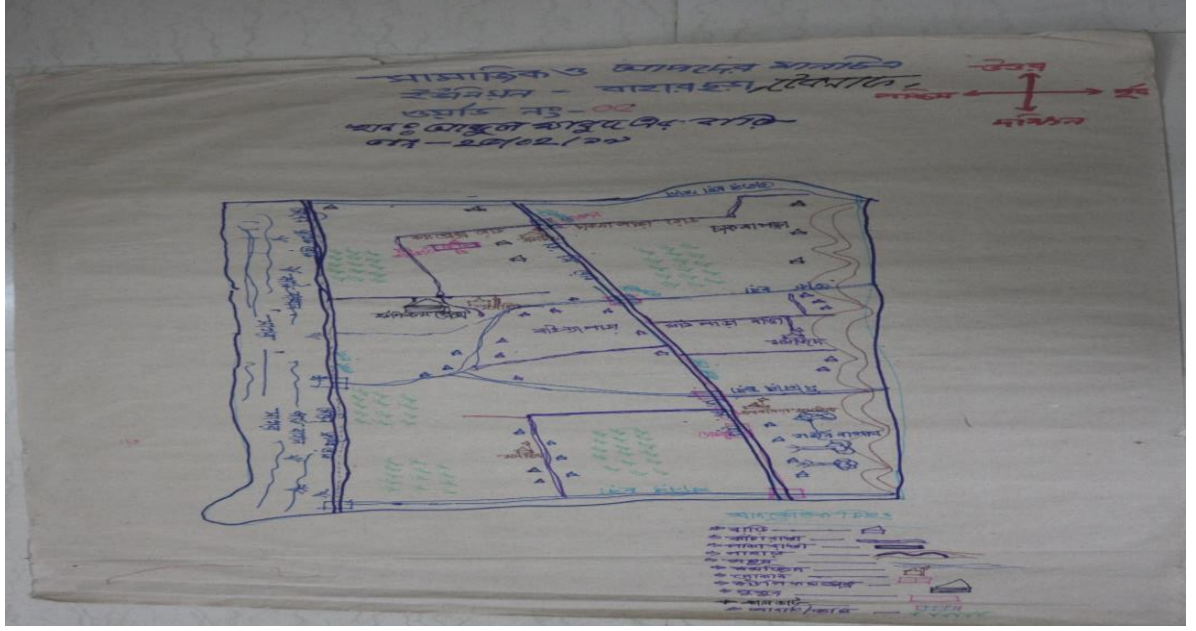
ছক - ০৮ : ৪নং ওয়ার্ড, বাহারছড়া ইউনিয়নের আপদ, ঝুঁকি ও বিপদাপন্নতা এবং সক্ষমতা :

| আপদ | সমস্যা | সক্ষমতা | বিপদাপন্নতা/ঝুঁকি | সমাধান |
|-----------|--|---|--|---|
| ঘূর্ণিঝড় | বাড়ীঘর ভেঙ্গে যায়, জানমালের ক্ষতি হয়, ক্ষেত-খামার ধ্বংস হয়, গাছপালা ভেঙ্গে যায়। | সাইক্লোন সেন্টার, সি.পি.পি, | দুর্বল ও ঝুঁকিপূর্ণ ঘরবাড়ি দুর্বল যোগাযোগ ব্যবস্থা | দক্ষ স্বেচ্ছাসেবক প্রয়োজন। আশ্রয় কেন্দ্র স্থাপন। ফাস্ট এইড বা প্রশিক্ষণ প্রাপ্ত মেডিকেল টিম প্রয়োজন। সচেতনতামূলক কার্যক্রমে সাধারণ জনগনকে বেশী বেশী করে সম্পৃক্ত করা। উপকূলীয় বনায়ন বৃদ্ধি করা। |
| জলোচ্ছাস | ফসলের ক্ষতি সাধন, আবাদী জমিতে লবনাক্ততা বৃদ্ধি, মাটির বা খড়ের ঘর-বাড়ীর ক্ষতি সাধন, গৃহপালিত পশুপাখির ক্ষতি হয়, যান-মালের ক্ষতি হয়। শিশুরা পানি বাহিত রোগের স্বীকার | সাইক্লোন সেন্টার, সি.পি.পি, উপকূলীয় বনায়ন, মেরিন ড্রাইভ রোড। | স্বাস্থ্য ঝুঁকি বৃদ্ধি, মানুষ স্থান্তরিত হয়। জীবনজীবিকা হারায়। | আশ্রয়কেন্দ্র নির্মাণ। গভীর নলকুপ স্থাপন। হাসপাতাল স্থাপন। প্রশিক্ষণ প্রাপ্ত স্বেচ্ছাসেবক দল তৈরি। প্রাথমিক চিকিৎসা প্রদানকারী দল তৈরী। |

| | | | | |
|-----------|---|---------------|--|--|
| অতিবৃষ্টি | অতিবৃষ্টির কারণে পাহাড় ধস হয়, পাহাড়ের পাদদেশে বসবাসকারী জনগোষ্ঠীর ঘরবাড়ী ও জানমালের ক্ষতি সাধন হয়। ফসলি জমিতে পাহাড়ের মটি এসে ফসল নষ্ট হয়। পরিবেশের ভারসাম্য নষ্ট হয়। | ফসলি জমি, খাল | উল্লেখযোগ্য জনগোষ্ঠী পাহাড়ের আশেপাশে বসবাস করে। | বনায়ন বৃদ্ধি করা। স্থানীয় জনগনকে বনায়নে উৎসাহিত করা। স্থানীয় জনগোষ্ঠীকে পাহাড়ধস সম্পর্কে সচেতন করা। |
|-----------|---|---------------|--|--|

৫নং ওয়ার্ডঃ

আপদ ও সম্পদের মানচিত্র ৫ নং ওয়ার্ড



তথ্য সূত্র : বাহারছড়া ইউনিয়ন সি আর এ প্রতিবেদন হতে প্রাপ্ত

৫নং ওয়ার্ড, বাহারছড়া ইউনিয়নের প্রধান প্রধান আপদসমূহঃ

৫নং ওয়ার্ড, বাহারছড়া ইউনিয়ন এলাকায় সাধারণত ঘূর্ণিঝড়, বন্যা, অতিবৃষ্টি ইত্যাদি আপদের প্রভাব বেশি দেখা যায়। এছাড়া অস্বাস্থ্যকর পরিবেশ, অনিরাপদ পানির, মজা পুকুর, অস্বাস্থ্যকর লেট্রিন, গবাদিপশুর রোগবালাই, ভাঙ্গা রাস্তাঘাট ইত্যাদি অবস্থা আপদের ঝুঁকির মাত্রা বাড়িয়ে দেয়।

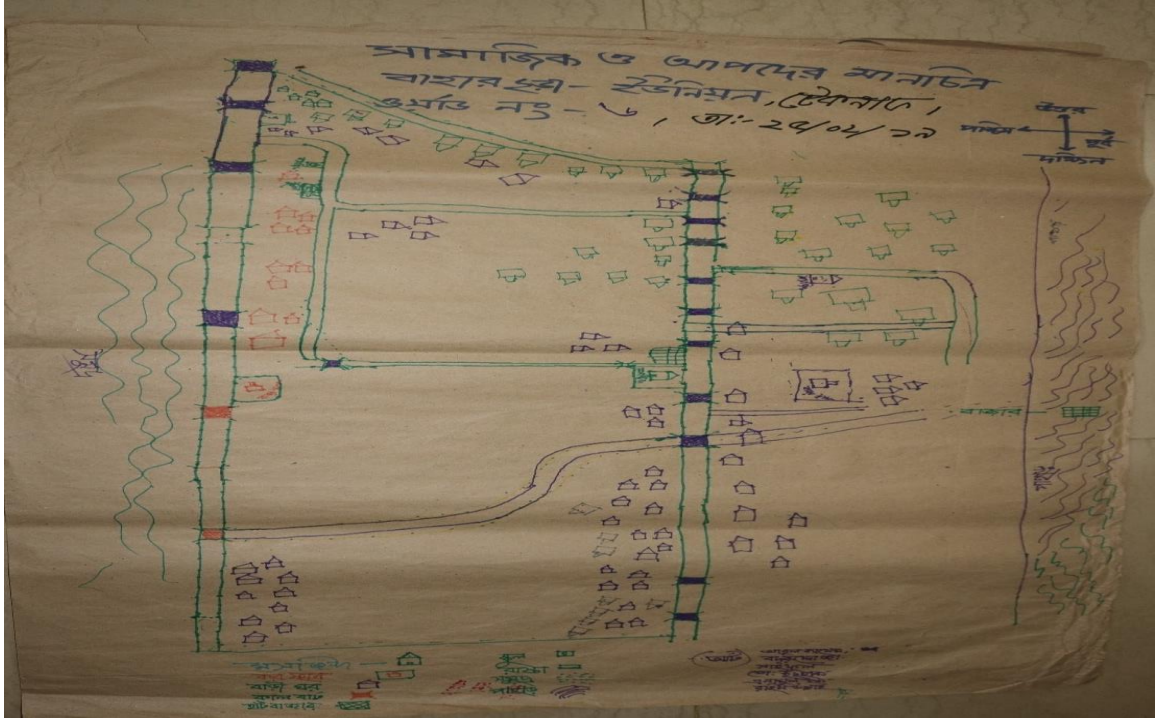
ছক - ০৯ : ৫নং ওয়ার্ড, বাহারছড়া ইউনিয়নের আপদ, ঝুঁকি ও বিপদাপন্নতা এবং সক্ষমতা :

| আপদ | সমস্যা | সক্ষমতা | বিপদাপন্নতা/ঝুঁকি | সমাধান |
|------------|--|--|---|---|
| ঘূর্ণিঝড় | বাড়ীঘর ভেঙ্গে যায়, জানমালের ক্ষতি হয়, ক্ষেত-খামার ধ্বংস হয়, গাছপালা ভেঙ্গে যায়। | মেরিন ড্রাইভ রোড, ফসলি জমি | দুর্বল ও ঝুঁকিপূর্ণ ঘরবাড়ি দুর্বল যোগাযোগ ব্যবস্থা | দক্ষ স্বেচ্ছাসেবক প্রয়োজন। আশ্রয় কেন্দ্র স্থাপন। ফাস্ট এইড বা প্রশিক্ষণ প্রাপ্ত মেডিকেল টিম প্রয়োজন। সচেতনতামূলক কার্যক্রমে সাধারণ জনগনকে বেশী বেশী করে সম্পৃক্ত করা। উপকূলীয় বনায়ন বৃদ্ধি করা। |
| জলোচ্ছ্বাস | ফসলের ক্ষতি সাধন, আবাদী জমিতে লবনাক্ততা বৃদ্ধি, মাটির বা খড়ের ঘর-বাড়ীর ক্ষতি সাধন, গৃহপালিত পশুপাখির ক্ষতি | উপকূলীয় বনায়ন, মেরিন ড্রাইভ রোড। | স্বাস্থ্য ঝুঁকি বৃদ্ধি, মানুষ স্থান্তরিত হয়। জীবনজীবিকা হারায়। | আশ্রয়কেন্দ্র নির্মাণ। গভীর নলকুপ স্থাপন। হাসপাতাল স্থাপন। প্রশিক্ষণ প্রাপ্ত স্বেচ্ছাসেবক দল তৈরি। প্রাথমিক |

| | | | | |
|-----------|--|---------------|--|--|
| | হয়, যান-মালের ক্ষতি হয়। শিশুরা পানি বাহিত রোগের স্বীকার | | | চিকিৎসা প্রদানকারী দল তৈরী। |
| অতিবৃষ্টি | অতিবৃষ্টির কারণে পাহাড় ধস হয়, পাহাড়ের পাদদেশে বসবাসকারী জনগোষ্ঠীর ঘরবাড়ী ও জানমালের ক্ষতি সাধন হয়। ফসলি জমিতে পাহাড়ের মাটি এসে ফসল নষ্ট হয়। পরিবেশের ভারসাম্য নষ্ট হয়। | ফসলি জমি, খাল | উল্লেখযোগ্য জনগোষ্ঠী পাহাড়ের আশেপাশে বসবাস করে। | বনায়ন বৃদ্ধি করা। স্থানীয় জনগনকে বনায়নে উৎসাহিত করা। স্থানীয় জনগোষ্ঠীকে পাহাড়ধস সম্পর্কে সচেতন করা। |

৬নং ওয়ার্ডঃ

আপদ ও সম্পদের মানচিত্র ৬ নং ওয়ার্ড



তথ্য সূত্র : বাহারছড়া ইউনিয়ন সি আর এ প্রতিবেদন হতে প্রাপ্ত

৬নং ওয়ার্ড, বাহারছড়া ইউনিয়নের প্রধান প্রধান আপদসমূহঃ

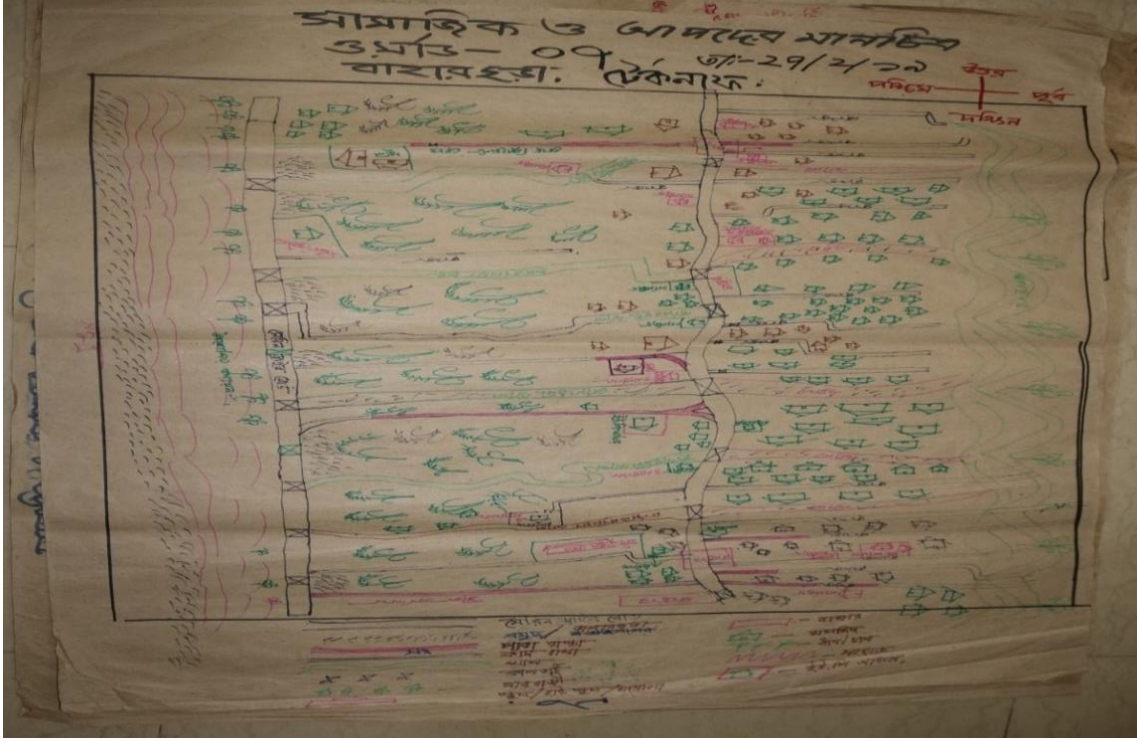
৬নং ওয়ার্ড, বাহারছড়া ইউনিয়ন এলাকায় সাধারণত ঘূর্ণিঝড়, বন্যা, অতিবৃষ্টি ইত্যাদি আপদের প্রভাব বেশি দেখা যায়। এছাড়া অস্বাস্থ্যকর পরিবেশ, অনিরাপদ পানির, মজা পুকুর, অস্বাস্থ্যকর লেট্রিন, গবাদিপশুর রোগবালাই, ভাঙ্গা রাস্তাঘাট ইত্যাদি অবস্থা আপদের ঝুঁকির মাত্রা বাড়িয়ে দেয়।

ছক - ১০ : ৬নং ওয়ার্ড, বাহারছড়া ইউনিয়নের আপদ, ঝুঁকি ও বিপদাপন্নতা এবং সক্ষমতা :

| আপদ | সমস্যা | সক্ষমতা | বিপদাপন্নতা/ঝুঁকি | সমাধান |
|------------|---|--|---|---|
| ঘূর্ণিঝড় | বাড়ীঘর ভেঙ্গে যায়, জানমালের ক্ষতি হয়, ক্ষেত-খামার ধ্বংস হয়, গাছপালা ভেঙ্গে যায়। | সাইক্লোন সেন্টার | দুর্বল ও ঝুঁকিপূর্ণ ঘরবাড়ি দুর্বল যোগাযোগ ব্যবস্থা | দক্ষ স্বেচ্ছাসেবক প্রয়োজন। আশ্রয় কেন্দ্র স্থাপন। ফাস্ট এইড বা প্রশিক্ষণ প্রাপ্ত মেডিকেল টিম প্রয়োজন। সচেতনতামূলক কার্যক্রমে সাধারণ জনগনকে বেশী বেশী করে সম্পৃক্ত করা। উপকূলীয় বনায়ন বৃদ্ধি করা। |
| জলোচ্ছ্বাস | ফসলের ক্ষতি সাধন, আবাদী জমিতে লবনাক্ততা বৃদ্ধি, মাটির বা খড়ের ঘর-বাড়ীর ক্ষতি সাধন, গৃহপালিত পশুপাখির ক্ষতি হয়, যান-মালের ক্ষতি হয়। শিশুরা পানি বাহিত রোগের স্বীকার | উপকূলীয় বনায়ন, মেরিন ড্রাইভ রোড। | স্বাস্থ্য ঝুঁকি বৃদ্ধি, মানুষ স্থান্তরিত হয়। জীবনজীবিকা হারায়। | আশ্রয়কেন্দ্র নির্মাণ। গভীর নলকুপ স্থাপন। হাসপাতাল স্থাপন। প্রশিক্ষণ প্রাপ্ত স্বেচ্ছাসেবক দল তৈরি। প্রাথমিক চিকিৎসা প্রদানকারী দল তৈরী। |
| অতিবৃষ্টি | অতিবৃষ্টির কারণে পাহাড় ধস হয়, পাহাড়ের পাদদেশে বসবাসকারী জনগোষ্ঠীর ঘরবাড়ী ও জানমালের ক্ষতি সাধন হয়। ফসলি জমিতে পাহাড়ের মটি এসে ফসল নষ্ট হয়। পরিবেশের ভারসাম্য নষ্ট হয়। | ফসলি জমি, খাল | উল্লেখযোগ্য জনগোষ্ঠী পাহাড়ের আশেপাশে বসবাস করে। | বনায়ন বৃদ্ধি করা। স্থানীয় জনগনকে বনায়নে উৎসাহিত করা। স্থানীয় জনগোষ্ঠীকে পাহাড়ধস সম্পর্কে সচেতন করা। |

৭নং ওয়ার্ডঃ

আপদ ও সম্পদের মানচিত্র ৭ নং ওয়ার্ড



তথ্য সূত্র : বাহারছড়া ইউনিয়ন সি আর এ প্রতিবেদন হতে প্রাপ্ত

৭নং ওয়ার্ড, বাহারছড়া ইউনিয়নের প্রধান প্রধান আপদসমূহঃ

৭নং ওয়ার্ড, বাহারছড়া ইউনিয়ন এলাকায় সাধারণত ঘূর্ণিঝড়, বন্যা, অতিবৃষ্টি ইত্যাদি আপদের প্রভাব বেশি দেখা যায়। এছাড়া অস্বাস্থ্যকর পরিবেশ, অনিরাপদ পানির, মজা পুকুর, অস্বাস্থ্যকর লেট্রিন, গবাদিপশুর রোগবালাই, ভাঙ্গা রাস্তাঘাট ইত্যাদি অবস্থা আপদের ঝুঁকির মাত্রা বাড়িয়ে দেয়।

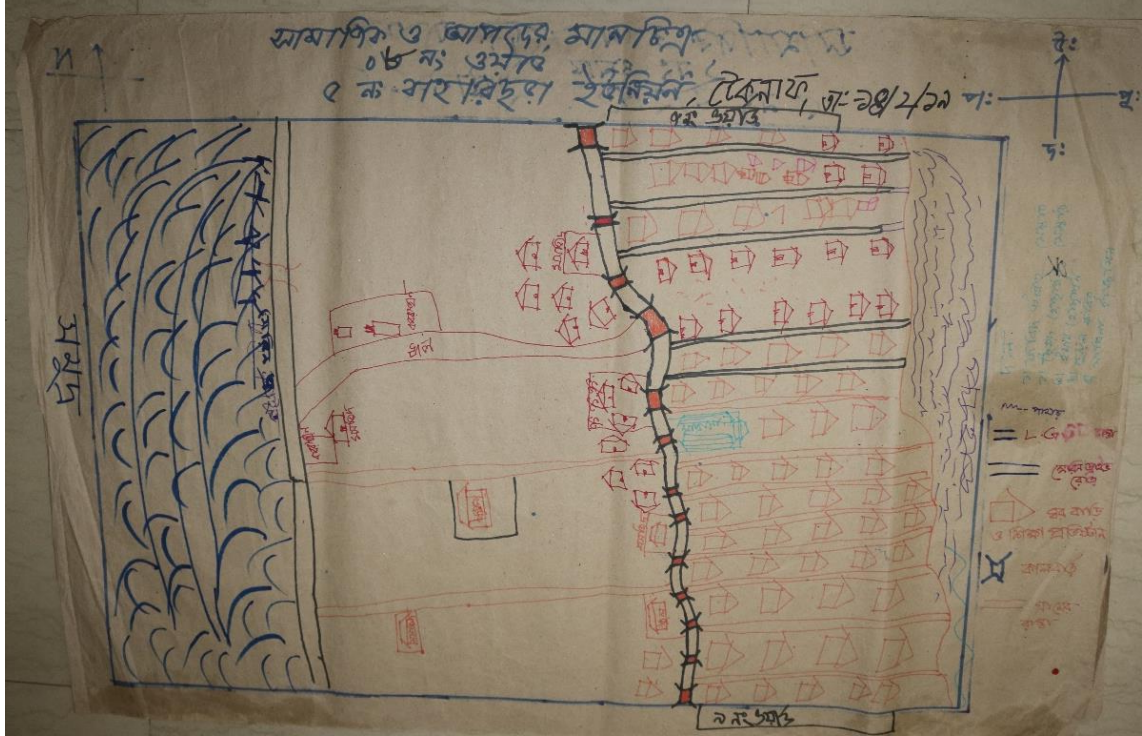
ছক - ১১ : ৭নং ওয়ার্ড, বাহারছড়া ইউনিয়নের আপদ, ঝুঁকি ও বিপদাপন্নতা এবং সক্ষমতা :

| আপদ | সমস্যা | সক্ষমতা | বিপদাপন্নতা/ঝুঁকি | সমাধান |
|-----------|--|-------------------------------|--|--|
| ঘূর্ণিঝড় | বাড়ীঘর ভেঙ্গে যায়, জানমালের ক্ষতি হয়, ক্ষেত-খামার ধ্বংস হয়, গাছপালা ভেঙ্গে যায়। | সাইক্লোন সেল্টার | দুর্বল ও ঝুঁকিপূর্ণ ঘরবাড়ি দুর্বল যোগাযোগ ব্যবস্থা | দক্ষ স্বেচ্ছাসেবক প্রয়োজন। আশ্রয় কেন্দ্র স্থাপন। ফাস্ট এইড বা প্রশিক্ষণ প্রাপ্ত মেডিকেল টিম প্রয়োজন। সচেতনতামূলক কার্যক্রমে সাধারণ জনগনকে বেশী বেশী করে সম্পৃক্ত করা। উপকূলীয় বনায়ন বৃদ্ধি করা। |
| জলোচ্ছাস | ফসলের ক্ষতি সাধন, আবাদী জমিতে লবনাক্ততা বৃদ্ধি, মাটির বা খেড়ের ঘর-বাড়ীর | উপকূলীয় বনায়ন, মেরিন ড্রাইভ | স্বাস্থ্য ঝুঁকি বৃদ্ধি, মানুষ স্থান্তরিত হয়। | আশ্রয়কেন্দ্র নির্মাণ। গভীর নলকূপ স্থাপন। হাসপাতাল স্থাপন। |

| | | | | |
|-----------|---|---------------|--|--|
| | ক্ষতি সাধন, গৃহপালিত পশুপাখির ক্ষতি হয়, যান-মালের ক্ষতি হয়। শিশুরা পানি বাহিত রোগের স্বীকার | রোড। | জীবনজীবিকা হারায়। | প্রশিক্ষন প্রাপ্ত স্বেচ্ছাসেবক দল তৈরি। প্রাথমিক চিকিৎসা প্রদানকারী দল তৈরী। |
| অতিবৃষ্টি | অতিবৃষ্টির কারণে পাহাড় ধস হয়, পাহাড়ের পাদদেশে বসবাসকারী জনগোষ্ঠীর ঘরবাড়ী ও জানমালের ক্ষতি সাধন হয়। ফসলি জমিতে পাহাড়ের মটি এসে ফসল নষ্ট হয়। পরিবেশের ভারসাম্য নষ্ট হয়। | ফসলি জমি, খাল | উল্লেখযোগ্য জনগোষ্ঠী পাহাড়ের আশেপাশে বসবাস করে। | বনায়ন বৃদ্ধি করা। স্থানীয় জনগনকে বনায়নে উৎসাহিত করা। স্থানীয় জনগোষ্ঠীকে পাহাড়ধস সম্পর্কে সচেতন করা। |

৮নং ওয়ার্ডঃ

আপদ ও সম্পদের মানচিত্র ৮ নং ওয়ার্ড



তথ্য সূত্র : বাহারছড়া ইউনিয়ন সি আর এ প্রতিবেদন হতে প্রাপ্ত

৮নং ওয়ার্ড, বাহারছড়া ইউনিয়নের প্রধান প্রধান আপদসমূহঃ

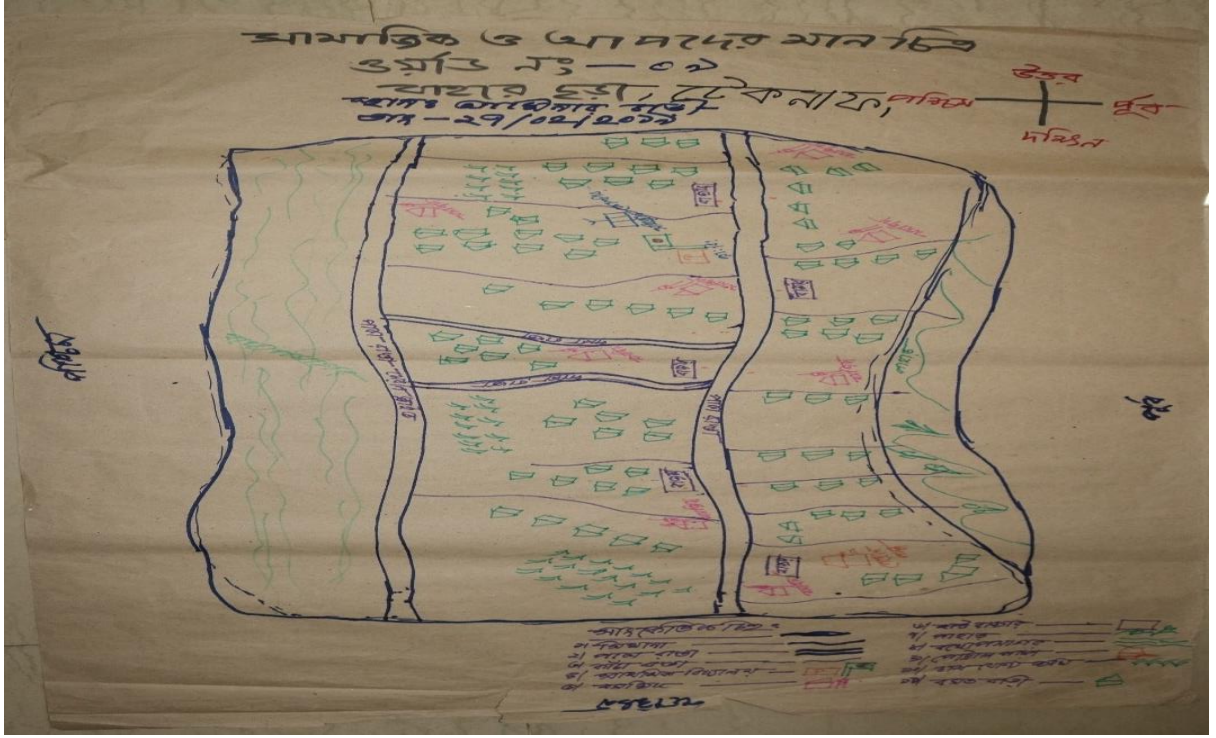
৮নং ওয়ার্ড, বাহারছড়া ইউনিয়ন এলাকায় সাধারণত ঘূর্ণিঝড়, বন্যা, অতিবৃষ্টি ইত্যাদি আপদের প্রভাব বেশি দেখা যায়। এছাড়া অস্বাস্থ্যকর পরিবেশ, অনিরাপদ পানির, মজা পুকুর, অস্বাস্থ্যকর লেট্রিন, গবাদিপশুর রোগবালাই, ভাঙ্গা রাস্তাঘাট ইত্যাদি অবস্থা আপদের ঝুঁকির মাত্রা বাড়িয়ে দেয়।

ছক - ১২ : ৮নং ওয়ার্ড, বাহারছড়া ইউনিয়নের আপদ, ঝুঁকি ও বিপদাপন্নতা এবং সক্ষমতা :

| আপদ | সমস্যা | সক্ষমতা | বিপদাপন্নতা/ঝুঁকি | সমাধান |
|------------|---|---|--|---|
| ঘূর্ণিঝড় | বাড়ীঘর ভেঙ্গে যায়, জানমালের ক্ষতি হয়, ক্ষেত-খামার ধ্বংস হয়, গাছপালা ভেঙ্গে যায়। | সাইক্লোন সেন্টার | দুর্বল ও ঝুঁকিপূর্ণ ঘরবাড়ি দুর্বল যোগাযোগ ব্যবস্থা | দক্ষ স্বেচ্ছাসেবক প্রয়োজন। আশ্রয় কেন্দ্র স্থাপন। ফার্স্ট এইড বা প্রশিক্ষণ প্রাপ্ত মেডিকেল টিম প্রয়োজন। সচেতনতামূলক কার্যক্রমে সাধারণ জনগনকে বেশী বেশী করে সম্পৃক্ত করা। উপকূলীয় বনায়ন বৃদ্ধি করা। |
| জলোচ্ছ্বাস | ফসলের ক্ষতি সাধন, আবাদী জমিতে লবনাক্ততা বৃদ্ধি, মাটির বা খড়ের ঘর- বাড়ীর ক্ষতি সাধন, গৃহপালিত পশুপাখির ক্ষতি হয়, যান-মালের ক্ষতি হয়। শিশুরা পানি বাহিত রোগের স্বীকার | উপকূলীয় বনায়ন, মেরিন ড্রাইভ রোড। | স্বাস্থ্য ঝুঁকি বৃদ্ধি, মানুষ স্থান্তরিত হয়। জীবনজীবিকা হারায়। | আশ্রয়কেন্দ্র নির্মাণ। গভীর নলকূপ স্থাপন। হাসপাতাল স্থাপন। প্রশিক্ষণ প্রাপ্ত স্বেচ্ছাসেবক দল তৈরি। প্রাথমিক চিকিৎসা প্রদানকারী দল তৈরী। |
| অতিবৃষ্টি | অতিবৃষ্টির কারণে পাহাড় ধস হয়, পাহাড়ের পাদদেশে বসবাসকারী জনগোষ্ঠীর ঘরবাড়ী ও জানমালের ক্ষতি সাধন হয়। ফসলি জমিতে পাহাড়ের মটি এসে ফসল নষ্ট হয়। পরিবেশের ভারসাম্য নষ্ট হয়। | ফসলি জমি, খাল | উল্লেখযোগ্য জনগোষ্ঠী পাহাড়ের আশেপাশে বসবাস করে। | বনায়ন বৃদ্ধি করা। স্থানীয় জনগনকে বনায়নে উৎসাহিত করা। স্থানীয় জনগোষ্ঠীকে পাহাড়ধস সম্পর্কে সচেতন করা। |

৯নং ওয়ার্ডঃ

আপদ ও সম্পদের মানচিত্র ৯ নং ওয়ার্ড



তথ্য সূত্র : বাহারছড়া ইউনিয়ন সি আর এ প্রতিবেদন হতে প্রাপ্ত

৯নং ওয়ার্ড, বাহারছড়া ইউনিয়নের প্রধান প্রধান আপদসমূহঃ

৯নং ওয়ার্ড, বাহারছড়া ইউনিয়ন এলাকায় সাধারণত ঘূর্ণিঝড়, বন্যা, অতিবৃষ্টি ইত্যাদি আপদের প্রভাব বেশি দেখা যায়। এছাড়া অস্বাস্থ্যকর পরিবেশ, অনিরাপদ পানির, মজা পুকুর, অস্বাস্থ্যকর লেট্রিন, গবাদিপশুর রোগবালাই, ভাঙ্গা রাস্তাঘাট ইত্যাদি অবস্থা আপদের ঝুঁকির মাত্রা বাড়িয়ে দেয়।

ছক - ১৩ : ৯নং ওয়ার্ড, বাহারছড়া ইউনিয়নের আপদ, ঝুঁকি ও বিপদাপন্নতা এবং সক্ষমতা :

| আপদ | সমস্যা | সক্ষমতা | বিপদাপন্নতা/ঝুঁকি | সমাধান |
|------------|--|------------------------------------|--|--|
| ঘূর্ণিঝড় | বাড়ীঘর ভেঙ্গে যায়, জানমালের ক্ষতি হয়, ক্ষেত-খামার ধ্বংস হয়, গাছপালা ভেঙ্গে যায়। | সাইক্লোন সেল্টার | দুর্বল ও ঝুঁকিপূর্ণ ঘরবাড়ি দুর্বল যোগাযোগ ব্যবস্থা | দক্ষ স্বেচ্ছাসেবক প্রয়োজন। আশ্রয় কেন্দ্র স্থাপন। ফাস্ট এইড বা প্রশিক্ষণ প্রাপ্ত মেডিকেল টিম প্রয়োজন। সচেতনতামূলক কার্যক্রমে সাধারণ জনগনকে বেশী বেশী করে সম্পৃক্ত করা। উপকূলীয় বনায়ন বৃদ্ধি করা। |
| জলোচ্ছ্বাস | ফসলের ক্ষতি সাধন, আবাদী জমিতে লবনাক্ততা বৃদ্ধি, মাটির বা খড়ের ঘর-বাড়ীর | উপকূলীয় বনায়ন, মেরিন ড্রাইভ রোড। | স্বাস্থ্য ঝুঁকি বৃদ্ধি, মানুষ স্থান্তরিত হয়। | আশ্রয়কেন্দ্র নির্মাণ। গভীর নলকূপ স্থাপন। হাসপাতাল স্থাপন। |

| | | | | |
|-----------|---|---------------|--|--|
| | ক্ষতি সাধন, গৃহপালিত পশুপাখির ক্ষতি হয়, যান-মালের ক্ষতি হয়। শিশুরা পানি বাহিত রোগের স্বীকার | | জীবনজীবিকা হারায়। | প্রশিক্ষণ প্রাপ্ত স্বেচ্ছাসেবক দল তৈরি। প্রাথমিক চিকিৎসা প্রদানকারী দল তৈরি। |
| অতিবৃষ্টি | অতিবৃষ্টির কারণে পাহাড় ধস হয়, পাহাড়ের পাদদেশে বসবাসকারী জনগোষ্ঠীর ঘরবাড়ী ও জানমালের ক্ষতি সাধন হয়। ফসলি জমিতে পাহাড়ের মটি এসে ফসল নষ্ট হয়। পরিবেশের ভারসাম্য নষ্ট হয়। | ফসলি জমি, খাল | উল্লেখযোগ্য জনগোষ্ঠী পাহাড়ের আশেপাশে বসবাস করে। | বনায়ন বৃদ্ধি করা। স্থানীয় জনগনকে বনায়নে উৎসাহিত করা। স্থানীয় জনগোষ্ঠীকে পাহাড়ধস সম্পর্কে সচেতন করা। |

তৃতীয় অধ্যায় : দুর্যোগ ঝুঁকি হ্রাস

৩.১. ঝুঁকির কারণসমূহ চিহ্নিতকরণঃ

বাহারছড়া ইউনিয়নের প্রধান প্রধান ঝুঁকির কারণসমূহ ছকে উল্লেখ করা হলো, ঘূর্ণিঝড়কে প্রধান আপদ এবং দ্বিতীয় ও তৃতীয় পর্যায়ে আপদ হিসেবে আছে যথাক্রমে জলোচ্ছাস, অতিবৃষ্টি, পাহাড়ধস। ৭ সেপ্টেম্বর ২০১৯ বাহারছড়া আপদকালীন কর্মপরিকল্পনা কর্মশালা ইউডিএমসি,র তথ্য অনুযায়ী।

ছক - ১৪ : ঘূর্ণিঝড়

| কারণ সমূহ | | |
|-----------------------------------|---|-----------------|
| প্রাথমিক | মধ্যম | চূড়ান্ত |
| - জলবায়ু পরিবর্তন - বৃক্ষনিধন | - সাগরে লঘুচাপের সৃষ্টি থেকে - তাপমাত্রার হেরফের কারণে | - সচেতনতার অভাব |

ছক - ১৫ : জলোচ্ছাস

| কারণ সমূহ | | |
|--|--------------------------------|---------------------|
| প্রাথমিক | মধ্যম | চূড়ান্ত |
| - জলবায়ু পরিবর্তনের - পর্যাপ্ত পরিমাণ পানি ওঠা নামার জায়গা না থাকা - নিচু ভূমি | - সচেতনতার অভাব - বৃক্ষনিধন | - পরিকল্পনা না থাকা |

ছক -১৬ : অতিবৃষ্টি

| কারণ সমূহ | | |
|---|-----------------|-------------------------------------|
| প্রাথমিক | মধ্যম | চূড়ান্ত |
| - জলবায়ু পরিবর্তনের কারণে গড় বৃষ্টির পরিমাণ বৃদ্ধি পায় | - সচেতনতার অভাব | - পরিকল্পনা না থাকা - বায়ু দূষণ |

ছক - ১৭ : পাহাড়ধস

| কারণ সমূহ | | |
|---|--|----------------------------------|
| প্রাথমিক | মধ্যম | চূড়ান্ত |
| - অপরিকল্পিতভাবে পাহাড় কাটা - পাহাড়ের মাটির নষ্ট হয়ে যায় - পানি নিষ্কাশনের পরিকল্পিত ব্যবস্থা না থাকা - পাহাড়ের পাদদেশে/ঢালে বসতিভিটে তৈরি করনের ফলে। | - পাহাড়ের আশে- পাশে বসাবসকারী পারবারের দারিদ্রতা - | - সচেতনতার অভাব - - বৃক্ষনিধন |

এসকল তথ্য ৮ সেপ্টেম্বর ২০১৯ ইউডিএমসির সাথে আপদকালীন পরিকল্পনা কর্মশালা থেকে নেওয়া

৩.২. ঝুঁকি নিরসনের উপায়সমূহ চিহ্নিতকরণ :

বাহারছড়া ইউনিয়নের প্রধান প্রধান ঝুঁকি নিরসনের উপায়সমূহ নিম্নে ছকে উল্লেখ করা হলো । এসকল তথ্য ১৬ সেপ্টেম্বর ২০১৯ ইউডিএমসির সাথে দুর্যোগ ব্যবস্থাপনা পরিকল্পনা কর্মশালা থেকে নেওয়া ।

ছক - ১৮ : ঘূর্ণিঝড়

| ঝুঁকি নিরসনের উপায়সমূহ | | |
|-------------------------|----------|----------|
| প্রাথমিক | মাধ্যমিক | চূড়ান্ত |
| | | |

| | | |
|--|---|---|
| <ul style="list-style-type: none"> - সচেতনতা সৃষ্টি করা - যথাসময়ে পূর্বাভাসের ব্যবস্থা করা - বীজ সংরক্ষণের কৌশল জানানো - বন নিধন বন্ধ করা - প্রয়োজনীয় সংখ্যক বেড়িবাঁধ নির্মান করা | <ul style="list-style-type: none"> - সংকেত প্রচার করা - পাড়াবন সৃষ্টি করা - সতর্কবার্তা সময় নিয়ে ব্যাখ্যা সহ প্রচার করা - নিয়মত রেডিও শোনার অভ্যাস করা - পর্যাপ্ত স্যানিটেশন সুবিধা বৃদ্ধি করা | <ul style="list-style-type: none"> - কমিউনিটি রেডিও চালু করা এবং দুর্যোগের সংকেত স্থানীয় ভাষায় প্রচার করা - দুর্যোগের সংকেত সম্পর্কে এবং ঝুঁকি হ্রাসের সম্পর্কে প্রাথমিক বিদ্যালয়ের পাঠ্যসূচিতে অন্তর্ভুক্ত করা - পাড়াবন সৃষ্টি করা - পানি নিষ্কাশনের ব্যবস্থা করা - উঁচু করে বেড়ি বাঁধ নির্মান করা - বৃক্ষ রোপন করা |
|--|---|---|

ছক - ১৯ : জলাবদ্ধতা

| ঝুঁকি নিরসনের উপায়সমূহ | | |
|---|--|--|
| প্রাথমিক | মাধ্যমিক | চূড়ান্ত |
| <ul style="list-style-type: none"> - নিচু এলাকায় বসতবাড়ি নির্মান না করা - পাইপ দিয়ে পানি সরবরাহের ব্যবস্থা করা | <ul style="list-style-type: none"> - খাল পুনঃখনন করা - গ্রামীন রাস্তা তৈরির সময় পানি সরানোর ব্যবস্থা রাখা। -- পানি নিষ্কাশনের সুইচ গেট নির্মান করা | <ul style="list-style-type: none"> - খাল ও ছড়া দিয়ে পানি প্রবাহের পথ সুগম করা - পরিকল্পিতভাবে রাস্তাঘাট তৈরি করা - বেড়ি বাধের সাথে সুইচ গেট নির্মান করা। |

ছক - ২০ : অতিবৃষ্টি

| ঝুঁকি নিরসনের উপায়সমূহ | | |
|---|---|--|
| প্রাথমিক | মাধ্যমিক | চূড়ান্ত |
| <ul style="list-style-type: none"> - বৃক্ষরোপন গ্রামীন রাস্তা তৈরির সময় পানি সরানোর ব্যবস্থা রাখা। | <ul style="list-style-type: none"> - পানি নিষ্কাশনের সুইচ গেট নির্মান করা - খাল পুনঃখনন করা - সচেতনতা বৃদ্ধি করা | <ul style="list-style-type: none"> - খাল ও ছড়া দিয়ে পানি প্রবাহের পথ সুগম করা - বেড়ি বাধের সাথে সুইচ গেট নির্মান করা। |

ছক - ২১ : পাহাড় ধস

| ঝুঁকি নিরসনের উপায়সমূহ | | |
|--|---|--|
| প্রাথমিক | মাধ্যমিক | চূড়ান্ত |
| <ul style="list-style-type: none"> - স্থানীয় জনসাধারণের মাঝে সচেতনতা সৃষ্টি করা - প্রয়োজনে প্রশাসনকে | <ul style="list-style-type: none"> - আইনের প্রয়োগ করা - প্রশাসনের সহায়তায় অংশীদারিত্বের ভিত্তিতে পাহাড়ে | <ul style="list-style-type: none"> পাহাড় কাটা আইনের ব্যবস্থা গ্রহণ করা। - বৃক্ষ নিধন না করা |

| | | |
|---------|---------------------|--|
| জানানো। | ফলজ বৃক্ষ রোপন করা। | |
|---------|---------------------|--|

৩.৩. দুর্যোগ ব্যবস্থাপনা কর্মপরিকল্পনাঃ

ছক - ২২ : অগ্রাধিকার ভিত্তিতে বাহারছড়া ইউনিয়নের ঝুঁকি হ্রাস পরিকল্পনা
বাহারছড়া ইউনিয়ন

| ওয়ার্ড নং | অগ্রাধিকার ভিত্তিক কর্ম-পরিকল্পনা | কোন ঝুঁকি হ্রাস করবে | কে করবে | কখন করতে হবে | কোথায় করতে হবে | কিভাবে করতে হবে | বাজেট/প্রাক্কলিত | কাজের ধরন |
|------------|-----------------------------------|--|---------------|--|---|---------------------------------|------------------|-----------|
| ০১ | বাধঁ নির্মাণ | বসাবসরত পরিবারের জলোচ্ছাসের প্রভাবিত হওয়ার কমে যাবে | ইউনিয়ন পরিষদ | (মার্চ), ২০২০ বর্ষা মৌসুমের পূর্বে | এল জিইডি রোড থেকে মেরিন ড্রাইভ পর্যন্ত জিও ব্যাগ দ্বারা বাধঁ নির্মাণ ৬০০ ফুট | স্থানীয় ভাবে দরপত্রের মাধ্যমে- | ২০,০০০, ০০০/ | কাঠামোগত |
| ০১ | ড্রেন নির্মাণ | বসাবসরত পরিবারের জলাবদ্ধতা কমে যাবে | ইউনিয়ন পরিষদ | (জানুয়ারী-মার্চ), ২০২০ বর্ষা মৌসুমের পূর্বে | মোড়ককাছা পাড়া ড্রেন নির্মাণ ৭০০ ফুট | স্থানীয় ভাবে দরপত্রের মাধ্যমে | ১৪,০০০০ ০/ | কাঠামোগত |
| ০২ | ইটের রাস্তা মেরামত | যোগাযোগ ব্যবস্থার ঝুঁকি কমে যাবে | ইউনিয়ন পরিষদ | (জানুয়ারী-মার্চ), ২০২০ বর্ষা মৌসুমের পূর্বে | জব্বার মুঙ্গির বাড়ির এলজিইডি রোড থেকে মেরিন ড্রাইভ পর্যন্ত ইটের রাস্তা মেরামত- ৮০০ ফুট | স্থানীয় ভাবে দরপত্রের মাধ্যমে | ৮,০০০০ ০/ | কাঠামোগত |
| ০২ | ইটের রাস্তা মেরামত | যোগাযোগ ব্যবস্থার ঝুঁকি কমে যাবে | ইউনিয়ন পরিষদ | (জানুয়ারী-মার্চ), ২০২০ বর্ষা মৌসুমের পূর্বে | পুরান পাড়া মাদ্রাসা রোড থেকে শাহাজানের বাড়ী পর্যন্ত ইটের রাস্তা মেরামত | স্থানীয় ভাবে দরপত্রের মাধ্যমে | ১,০০,০০ ০০/ | কাঠামোগত |

| | | | | | | | | |
|----|------------------------|--|------------------|---|--|--------------------------------------|----------------|----------|
| | | | | | ৯০০ ফুট | | | |
| ০২ | কাঁচা রাস্তা মেরামত | জলাবদ্ধতা কমে যাবে, যোগাযোগ ব্যবস্থার ঝুঁকি কমে যাবে | ইউনিয়ন পরিষদ | (জানুয়ারী- মার্চ), ২০২০ বর্ষা মৌসুমের পূর্বে | খোকনের বাড়ি থেকে মৌলভী রফিকের বাড়ি পর্যন্ত কাঁচা রাস্তা মেরামত -১০০০ ফুট | স্থানীয় ভাবে দরপত্রের মাধ্যমে | ৫,০০,০০ ০/ | কাঠামোগত |
| ০২ | ইটের রাস্তা মেরামত | যোগাযোগ ব্যবস্থার ঝুঁকি কমে যাবে | ইউনিয়ন পরিষদ | (জানুয়ারী- মার্চ), ২০২০ বর্ষা মৌসুমের পূর্বে | ইসলাম মেম্বারের বাড়ি থেকে মৌলভী সিরাজের বাড়ি পর্যন্ত ইটের রাস্তা মেরামত ২০০ ফুট | স্থানীয় ভাবে দরপত্রের মাধ্যমে | ৫,০,০০০ | কাঠামোগত |
| ০৩ | কাচা রাস্তা মেরামত | জলাবদ্ধতা কমে যাবে, যোগাযোগ ব্যবস্থার ঝুঁকি কমে যাবে | ইউনিয়ন পরিষদ | (জানুয়ারী- মার্চ), ২০২০ বর্ষা মৌসুমের পূর্বে | এলজিইডি রোড ফজল করিমের বাড়ি থেকে ফকির মোহাম্মদের বাড়ি পর্যন্ত কাচা রাস্তা মেরামত ২ কিলোমিটার | স্থানীয় ভাবে দরপত্রের মাধ্যমে | ২,৫০০,০ ০০/ | কাঠামোগত |
| ০৭ | বৃক্ষ রোপন | তাপমাত্রা কমে যাবে, বৃষ্টির পরিমাণ সহনীয় পর্যায়ে থাকবে | ইউনিয়ন পরিষদ | (জানুয়ারী- মার্চ), ২০২০ বর্ষা মৌসুমের পূর্বে | হাজমপাড়া, বড় ডেইল পাড়ার রাস্তার দুই পাশে বৃক্ষরোপন | স্থানীয় ভাবে দরপত্রের মাধ্যমে | ২,০০,০০ ০/ | কাঠামোগত |
| ০৭ | ইটের রাস্তা মেরামত | যোগাযোগ ব্যবস্থার ঝুঁকি কমে যাবে | ইউনিয়ন পরিষদ | (জানুয়ারী- মার্চ), ২০২০ বর্ষা মৌসুমের পূর্বে | ইএইচডিবি মডেল উচ্চ বিদ্যালয়ের সংযোগ রাস্তা মেরামত-৭০০ | স্থানীয় ভাবে দরপত্রের মাধ্যমে | ১,৫০০,০ ০০/ | কাঠামোগত |

| | | | | | | | | |
|----|-----------------------|---|------------------|---|---|--------------------------------------|----------------|----------|
| ০৭ | গাইডওয়াল নির্মান | জলাবদ্ধতা কমে যাবে | ইউনিয়ন পরিষদ | (জানুয়ারী- মার্চ), ২০২০ বর্ষা মৌসুমের পূর্বে | ৩০০ ফুট রেডক্রিসেন্ট সরকারী প্রাথমিক বিদ্যালয়ের রাস্তা নির্মান ৩০০ ফুট | স্থানীয় ভাবে দরপত্রের মাধ্যমে | ৫,০০,০০ ০/ | কাঠামোগত |
| ০৯ | ইটের রাস্তা মেরামত | উন্নত যোগাযোগ ব্যবস্থা | ইউনিয়ন পরিষদ | (জানুয়ারী- মার্চ), ২০২০ বর্ষা মৌসুমের পূর্বে | ৫০০ ফুট বাগঘোনা এলজিইডি রোড থেকে মেরিন ড্রাইভ পযর্ন্ত এইচবিবি রাস্তা মেরামত- ৫০০ ফুট | স্থানীয় ভাবে দরপত্রের মাধ্যমে | ৭,০০,০০ ০/- | কাঠামোগত |
| ০৯ | ইটের রাস্তা মেরামত | উন্নত যোগাযোগ ব্যবস্থা | ইউনিয়ন পরিষদ | (জানুয়ারী- মার্চ), ২০২০ বর্ষা মৌসুমের পূর্বে | ৫০০ ফুট ইলিয়াছ কোবরা বাজার থেকে মেরিন ড্রাইভ পযর্ন্ত ইটের রাস্তা মেরামত- ৫০০ ফুট | স্থানীয় ভাবে দরপত্রের মাধ্যমে | ৯,০০,০০ ০/ | কাঠামোগত |
| ০৯ | কালভার্ট নির্মান | জলাবদ্ধতা দূরীকরণ ও পানি, উন্নত যোগাযোগ ব্যবস্থা | ইউনিয়ন পরিষদ | (জানুয়ারী- মার্চ), ২০২০ বর্ষা মৌসুমের পূর্বে | ১৫,৫০ ফুট আবদুর শুকুরের বাড়ির পাশের খালে কালভার্ট নির্মান দৈর্ঘ্য- ১৫,৫০ ফুট | স্থানীয় ভাবে দরপত্রের মাধ্যমে | ৪,০০,০০ ০/- | কাঠামোগত |

তথ্য সূত্র: ১৬ সেপ্টেম্বর -২০১৯ দুর্ভোগ ব্যবস্থাপনা পরিকল্পনা বিষয়ক কর্মশালা ইউডিএমসি,র তথ্য অনুযায়ী

ছক-২৩ : বাহারছড়া ইউনিয়নের সরকারি প্রাথমিক/ উচ্চ/মাদ্রাসা বিদ্যালয়ের ঝুঁকি/ কাজের তথ্য

বাহারছড়া ইউনিয়নের সরকারি প্রাথমিক/ উচ্চ/মাদ্রাসা বিদ্যালয়ের ঝুঁকি/ কাজের তথ্য এবং বর্তমান অবস্থা
এতদসঙ্গে সংযুক্ত করা হলো

| ক্রঃনং | বিদ্যালয়ের নাম | কি কাজ করতে হবে | মন্তব্য |
|--------|---------------------------|---|----------------|
| ০১ | শ্যামলাপুর উচ্চ বিদ্যালয় | মেরামতের প্রয়োজন, জায়গার সংকটের কারণে | বালি, সিমেন্ট, |

| | | | |
|----|---|--|-----------------------------------|
| | | বিদ্যালয়ের ছাত্র/ছাত্রীদের পড়াশুনার সমস্যা হয় এবং ঘূর্ণিঝড়ের সময় আশ্রয়ের সমস্যা হয়ে পড়ে | রং ও মজুরী |
| ০২ | মারিশবুনিয়া এইচ এস ডিপি মডেল হাই স্কুল | মাঠ ভরাট ,মেরামতের প্রয়োজন, জায়গার সংকটের কারণে বিদ্যালয়ের ছাত্র/ছাত্রীদের পড়াশুনার সমস্যা হয় এবং ঘূর্ণিঝড়ের সময় আশ্রয়ের সমস্যা হয়ে পড়ে | মাটি/বালি, সিমেন্ট, রং ও মজুরী |
| ০৩ | বাহারছড়া তাফিমুল কোরআন দাখিল মাদ্রাসা | মাঠ ভরাট ,গাইডওয়াল প্রয়োজন, জায়গার সংকটের কারণে বিদ্যালয়ের ছাত্র/ছাত্রীদের পড়াশুনার সমস্যা হয় এবং ঘূর্ণিঝড়ের সময় আশ্রয়ের সমস্যা হয়ে পড়ে | মাটি/বালি, সিমেন্ট, রড,রং ও মজুরী |
| ০৪ | শ্যামলাপুর দারুল ইসলাম দাখিল মাদ্রাসা | মেরামতের প্রয়োজন, জায়গার সংকটের কারণে বিদ্যালয়ের ছাত্র/ছাত্রীদের পড়াশুনার সমস্যা হয় এবং ঘূর্ণিঝড়ের সময় আশ্রয়ের সমস্যা হয়ে পড়ে | মাটি/বালি, সিমেন্ট, রড,রং ও মজুরী |
| ০৫ | বাহারছড়া লক্ষ্মী সরকারী প্রাথমিক বিদ্যালয় | মেরামতের প্রয়োজন | বালি, সিমেন্ট, রং ও মজুরী |

তথ্যসূত্র: উপজেলা শিক্ষা অফিসরের তথ্য অনুসারে।

চতুর্থ অধ্যায় : জরুরী সাড়া প্রদান

৪.১. দায়িত্ব বন্টন :

দুর্যোগের স্থায়ী আদেশাবলী অনুযায়ী ঘূর্ণিঝড়ের বিপদ সংকেত চার (৪) প্রদর্শনের নির্দেশ আসার সাথে সাথে ইউনিয়ন দুর্যোগ ব্যবস্থাপনা কমিটির সভা আহ্বানের মাধ্যমে সম্ভাব্য দুর্যোগ মোকাবিলার কাজ শুরু হয়। তাই ঘূর্ণিঝড়ের বিপদ সংকেত চার (৪)-কে আপদকালীন পরিকল্পনা সক্রিয় করারও সংকেত হিসেবে বিবেচনা করার সিদ্ধান্ত গ্রহণ করা হয়েছে। এই সময়ে কে কোন দায়িত্ব পালন করবেন এবং কিভাবে করবেন তা ছকে উপস্থাপন করা হলো। এই দায়িত্ব পালনের জন্য দায়িত্বপ্রাপ্ত ব্যক্তিগণ দুর্যোগ ব্যবস্থাপনা আইন ২০১২, দুর্যোগের স্থায়ী আদেশাবলী ২০১০ এবং স্থানীয় সরকার (ইউনিয়ন পরিষদ) আইন ২০০৯ অনুযায়ী নিম্নোক্ত দৃশ্যপট বিবেচনা করে কাজ করবেন।

দৃশ্যপট : ১

ক্যাটাগরী ২ মাত্রার কোন ঘূর্ণিঝড় (উদাহরণ : ঘূর্ণিঝড় মোরা) আঘাত হানলে বাহারছড়া ইউনিয়নের ওয়ার্ড নং ১ (আংশিক), ২ (আংশিক), ৩,৪,৫,৬,৭,৮,৯ এ নিচু এলাকা এবং রাস্তাঘাট ডুবে যাবে। একইভাবে জলোচ্ছাস জনিত আকস্মিক বন্যা অথবা অতিবৃষ্টিতে ওয়ার্ড নং ১,২, ৩,৪,৫, ৮,৯ এ খাল বালি জমে ভরাট হয়ে যাবে এবং নিচু এলাকা ও রাস্তাঘাট ডুবে যাবে। এবং পাহাড় ধসের ঝুঁকিও রয়েছে।

ছক - ২৪ : আপদকালীন সময়ে দায়িত্ব পালনের ছক (ইউনিয়ন ভিত্তিক)

| ক্রমিক নং | এলাকার নাম (ওয়ার্ড) | সাড়াদান পরিকল্পনা/ সক্ষমতাসমূহ | | | | | | মন্তব্য |
|--------------|----------------------------|---------------------------------|--------------------|-------------------------------------|--|---|---|---|
| | | কি করতে হবে | কোথায় করতে হবে | কখন করতে হবে | কিভাবে করতে হবে | কে করবে | প্রয়োজনীয় তহবিল/সরঞ্জাম াদি | |
| ১ | সকল ওয়ার্ডের জন্য | জরুরী সভা | ইউনিয়ন পরিষদ | ঘূর্ণিঝড়ের ৪ নম্বর সংকেত হলে | ইউনিয়ন দুর্যোগ ব্যবস্থাপনা কমিটির সকল সদস্যের উপস্থিতিতে | মাওলানা আজিজ উদ্দিন, ইউপি চেয়ারম্যান, ০১৮১৮২৪০৭ ৭৭; দোলন পাল, ইউপি সচিব, ০১৪০০৮৫১৯ ২৫ | ইওসি কার্যকর হওয়া দরকার | স্বাভাবিক এবং দুর্যোগ পরবর্তী সময়ে এক তৃতীয়াংশ এবং সতর্ক সংকেত চলাকালে ও দুর্যোগকালে এক চতুর্থাংশ সদস্যের উপস্থিতিতে সভার কোরাম হইবে। |
| ২ | প্রতিটি ওয়ার্ডে | সংকেত প্রচার | প্রতিটি ওয়ার্ডে | ঘূর্ণিঝড়ের ৪ নম্বর সংকেত হলে | মাইকিং ও সংকেত পতাকা উত্তোলনের মাধ্যমে | হুমায়ুন কাদের, সিপিপি, ০১৮৪০০০৭ ০৬৮, মবিনুল ইসলাম, ০১৮১৯৪১৫ ৯৩৬ | মাইক/মেগাফোন, সংকেত পতাকা, পতাকা স্ট্যান্ড | সংকেত নম্বর বৃদ্ধির সাথে সাথে পতাকার সংখ্যা বৃদ্ধি পাবে |

| | | | | | | | | |
|---|---|------------------------------------|---|-------------------------------------|---|---|---|---|
| ৩ | ১,২,৩, ৪,৬,৭, ৮,৯ | স্থানান্তর | সাইক্লোন সেল্টার সমূহে | ঘূর্ণিঝড়ের ৬ নম্বর সংকেত হলে | সম্ভাব্য ঝুঁকিপূর্ণ জনগোষ্ঠী চিহ্নিতকরণ, যোগাযোগ ও পরিবহনের ব্যবস্থাকরণ সাইক্লোন সেল্টার সমূহ ব্যবহার উপযোগীকরণ | মোঃ শাহজাহান,০ ১৮১৩৮০৩ ৪৫৭ মোঃ ফরিদউল্লাহ০ ১৮৪০০০৬১ ৩০ | কোন তহবিল নেই। প্রয়োজনীয় তহবিল দরকার | প্রয়োজনে বাধ্যতামূল কভাবে নিরাপদস্থানে স্থানান্তর করতে হবে। নারী, শিশু, প্রতিবন্ধী এবং বয়স্ক ব্যক্তিদেরকে অগ্রাধিকার ভিত্তিতে নিরাপদস্থানে স্থানান্তর করতে হবে। |
| ৪ | ওয়ার্ড নং ১,২,৩, ৪,৬,৭, ৮,৯ | সাইক্লোন সেল্টার ব্যবস্থাপনা | সাইক্লোন সেল্টার | ঘূর্ণিঝড়ের ৬ নম্বর সংকেত হলে | সাইক্লোন সেল্টার ব্যবস্থাপনা কমিটির সাথে সমন্বয়ের মাধ্যমে, যোগাযোগ | এহসান উল্লাহ, ০১৮২১৪৬৯ ৪৯৯ সৈয়দ হোসেন, ০১৮১১৬২৩ ৯৬৩ | কোন তহবিল নেই। | নারী, শিশু, প্রতিবন্ধী এবং বয়স্ক ব্যক্তিদেরকে তাদের জন্য নির্ধারিত/ সহায়ক স্থানে রাখার ব্যবস্থা করতে হবে। |
| ৫ | সাইক্লোন সেল্টার ও ইউনিয়নে র সম্ভাব্য ক্ষতিগ্রস্থ এলাকা | ত্রাণসামগ্রী সংরক্ষণ | ইউনিয়ন পরিষদ | ঘূর্ণিঝড়ের ৪ নম্বর সংকেত হলে | জেলা ও উপজেলা দুর্যোগ ব্যবস্থাপনা বিভাগের সাথে যোগাযোগ, ইউনিয়ন পরিষদে ত্রাণসামগ্রী ও তালিকাসহ প্রয়োজনীয় কাগজপত্র সঠিক নিয়মে সংরক্ষণ | দোলন পাল, ইউপি সচিব, ০১৪০০৮৫১৯ ২৫; রাহিমা আক্তার, ০১৮১৭২৭১৪ ১৮ | কোন তহবিল নেই। জরুরী অবস্থা মোকাবেলায় স্থানীয় মজুদাগার প্রয়োজন | দুর্যোগের পূর্বেই সম্ভাব্য প্রয়োজনীয় পরিমাণ ত্রাণ সামগ্রী সংরক্ষণ করতে হবে। |
| ৬ | ইউনিয়নে র সম্ভাব্য ক্ষতিগ্রস্থ এলাকা | খোঁজ এবং উদ্ধার | ইউনিয়নের সম্ভাব্য ক্ষতিগ্রস্থ এলাকা | ঘূর্ণিঝড় হলে | ওয়ার্ড পর্যায়ের সদস্যদের সাথে নিয়ে ক্ষতিগ্রস্থ এলাকা চিহ্নিতকরণ, প্রয়োজনীয় উপকরণের ব্যবহার, প্রয়োজনে ফায়ার সার্ভিস ও সিভিল ডিফেন্স এর সহযোগিতা নেয়া | মোঃ ইউনুছ ০১৮১৮৬২০ ০০৩ মোঃ আব্দুস সালাম | ন্যূনতম প্রয়োজনীয় উদ্ধার উপকরণ ব্যক্তিগত নিরাপত্তা সামগ্রী সদস্য পর্যায়ের ইউনিয়ন পরিষদে সংরক্ষিত রয়েছে। স্বৈচ্ছাসেবকদে র পরিচয়পত্র | সিপিপি সেচ্ছাসেবক দের ও সহযোগিতা নিয়ে সম্ভাব্য সকল দুর্গত এলাকায় খোঁজ ও উদ্ধার তৎপরতা চালাতে হবে। |

| | | | | | | | | | |
|----|--|-------------------------------------|--|--|--|--|---|---|---|
| | | | | | | | ও পোশাক দরকার | | |
| ৭ | ইউনিয়নের ক্ষতিগ্রস্ত ওয়ার্ডে | দ্রুত ক্ষয়- ক্ষতি নিরূপণ করা | ইউনিয়নের ক্ষতিগ্রস্ত এলাকাসমূহে | ঘূর্ণিঝড় সংগঠিত হওয়ার অব্যবহতি পরেই। | ওয়ার্ড পর্যায়ের সদস্যদের নিকট হতে এলাকার সংগ্রহ করে চিহ্নিতকরণ, ক্ষয়ক্ষতি এসওএস ডি-ফরম মাধ্যমে তালিকা উপজেলায় করা | দোলন পাল, ইউপি সচিব, ০১৪০০৮৫১৯ ২৫; এহসান উল্লাহ, ০১৮২১৪৬৯৪ ৯৯ | কম্পিউটার, প্রিন্টার, কাগজপত্র | ইউনিয়ন ডিজিটাল সেন্টারের সহায়তায় রিপোর্ট তৈরি করা যেতে পারে | |
| ৮ | সাইক্লোন সেন্টার ও ইউনিয়নের ক্ষতিগ্রস্ত এলাকা | ত্রাণ প্যাকেজ এবং বিতরণ | সাইক্লোন সেন্টার ও ইউনিয়নের ক্ষতিগ্রস্ত এলাকা | ঘূর্ণিঝড় হওয়ার পরপর | চাহিদা সঠিক প্রস্তুত, বিতরণ নির্ধারণ, জন্ম সঠিক বিতরণ | নিরূপণ, তালিকা নির্দিষ্ট স্থান বিতরণের জন্য নিয়মে | মাওলানা আজিজ উদ্দিন, ইউপি চেয়ারম্যান, ০১৮১৮২৪০৭ ৭৭; আজিজুল ইসলাম ০১৮১৪১৮২৬ ৭০ | কোন তহবিল নেই। প্রয়োজনীয় ত্রাণ (শুকনো খাবার, পানি/পানি বিশুদ্ধকরণ ট্যাবলেট, খাবার স্যালাইন ইত্যাদি) মজুদ রাখা | নারী, শিশু, প্রতিবন্ধী এবং বয়স্ক ব্যক্তিদেরকে অধিকার ভিত্তিতে ত্রাণ সামগ্রী বিতরণ করতে হবে। |
| ৯ | সাইক্লোন সেন্টার ও ইউনিয়নের ক্ষতিগ্রস্ত এলাকা | সুরক্ষা | সাইক্লোন সেন্টার ও ইউনিয়নের ক্ষতিগ্রস্ত এলাকা | ঘূর্ণিঝড় আঘাত হানলে | সচেতনতামূলক প্রচারণা, অভিযোগ গ্রহণ ও সমাধান, নথীভুক্তকরণ, সেন্টারে নারীদের জন্ম আলাদা থাকার জায়গা ও টয়লেট, প্রতিবন্ধীদের জন্য ব্যবস্থা রাখা | মোঃ ইলিয়াছ ০১৮১৭৭৯৮৬ ৯৫ খুরশিদা বেগম ০১৮৩০৭৪১১ ২৪ | কোন তহবিল নাই, ৪০০,০০০ টাকা প্রয়োজন | সুরক্ষা এর ক্ষেত্রে ইউনিয়ন পরিষদ গ্রাম আদালত, সংশ্লিষ্ট এনজিও প্রতিষ্ঠানের সহযোগিতা নেওয়া যেতে পারে | |
| ১০ | ইউনিয়নের ক্ষতিগ্রস্ত জনগোষ্ঠী | মেডিকেল রেফারেল | ইউনিয়নের ক্ষতিগ্রস্ত এলাকা | ঘূর্ণিঝড় হওয়ার সময় বা পর | চিকিৎসার পরবর্তী পর্যায় নিরূপণ, চিকিৎসার পরবর্তী জায়গা (হাসপাতাল) নির্ধারণ, পরিবহন ব্যবস্থাপনা, প্রয়োজনীয় | মোঃ আমানউল্লাহ, সেকমো, ০১৮১৪৪৭০০ ৩৪; আনোয়ারা বেগম, ০১৮৫৫১৬৯ | কোন তহবিল নাই, ৫০০,০০০ টাকা প্রয়োজন | প্রাথমিক চিকিৎসা দেওয়ার পর প্রয়োজন সাপেক্ষে সংকটাপূর্ণ ব্যক্তিদেরকে উন্নত | |

| | | | | | | | | |
|----|-------------------------------|-----------------|-------------------------------|-----------------------------------|---|---|--|--|
| | | | | | কাগজপত্র তৈরী | ৫৯৩ | স্যালাইন, পানি বিশুদ্ধকরণ ট্যাবলেট ইত্যাদি) দরকার | চিকিৎসার জন্য নিকটস্থ হাসপাতালে পাঠানোর ব্যবস্থা করতে হবে। |
| ১১ | সাইক্লোন সেল্টার সমূহ | ওয়াশ কার্যক্রম | সাইক্লোন সেল্টার সমূহে | আশ্রয় কেন্দ্র সমূহে অবস্থানকালীন | প্রয়োজনীয় পানি ও পয়ঃনিষ্কাশনের ব্যবস্থা রাখা, নলকূপসমূহ সচল করা | বদিউর রহমান, ০১৮২৫৭০৯১৮২, সোনা আলী, ০১৮১৮৩৯৮২৭০ | কোন তহবিল নাই, | সংশ্লিষ্ট এনজিও প্রতিষ্ঠানের সহযোগিতা নিয়ে দুর্গত এলাকায় এবং আশ্রয়কেন্দ্র গুলোতে ওয়াশ কার্যক্রম তদারকি করতে হবে। |
| ১২ | ইউনিয়নের ক্ষতিগ্রস্ত এলাকায় | মৃতদেহ সংস্কার | ইউনিয়নের ক্ষতিগ্রস্ত এলাকায় | দুর্যোগ পরবর্তী সময়ে | দাপ্তরিক যোগাযোগ, পরিচয় চিহ্নিতকরণ, পরিষদ থেকে মৃত্যুসনদ সংগ্রহ ও সংস্কারের ব্যবস্থা করা | আবুল কাশেম, ০১৮১৫৬৭০১৬৪; ইলিয়াস কোবরা, ০১৮৭৭৪৮১১১১ | কাফনের কাপড়, বাশ, রশি, পরিবহন বাবদ কোন তহবিল নাই, ২০০,০০০ টাকা প্রয়োজন | ত্যাগ অফিসারবৃন্দ ও চেয়ারম্যানদের সাহায্য নিয়ে কাজ করা |

তথ্যসূত্র: ১৬ সেপ্টেম্বর -২০১৯ আপদকালীন পরিকল্পনা কর্মশালা ইউডিএমসি'র মতামতের ইপর ভিত্তি করে।

৪.২. দায়িত্ব বন্টন :

ছক - ২৫ : ওয়ার্ড পর্যায় আপদকালীন পরিকল্পনা

| ক্রঃনং | কাজ | ওয়ার্ড ভিত্তিক দায়িত্বপ্রাপ্ত ব্যক্তি | | | | | | | | |
|--------|-----------------------------|---|--|---------------------------|---------------------------------|------------------------------------|-----------------------------|-------------------------------|--------------------------|---------------------------------|
| | | ওয়ার্ড : ১ | ওয়ার্ড : ২ | ওয়ার্ড : ৩ | ওয়ার্ড : ৪ | ওয়ার্ড : ৫ | ওয়ার্ড : ৬ | ওয়ার্ড : ৭ | ওয়ার্ড : ৮ | ওয়ার্ড : ৯ |
| ০১ | প্রাথমিক সতর্কবার্তা প্রচার | মবিনুল ইসলাম, সিপিপি ০১৮১৯৪১৫৯৩৬ | শাহজাহান, সিপিপি ০১৮১৩৮০৩৪৫৭ নুরুল আমিন, সিপিপি ০১৮২০৮৭ | বেলাল, সিপিপি ০১৮৩৫১০৯৭০৮ | নুরুল ইসলাম, সিপিপি ০১৮৮১৩০৫০৭২ | হুমায়ুন কাদের, সিপিপি ০১৮৪০০০৭০৬৮ | মোঃ আলম, সিপিপি ০১৮৪৭০৬১৫৪০ | মনির আহমদ, সিপিপি ০১৮৫৬৯০২৮৯৮ | মৌলভী শামশুল আলম, সিপিপি | বদিউর রহমান, সিপিপি ০১৮৬৪৫৭৫১৭৩ |

| | | | | | | | | | | |
|----|------------------------------|--|--|---|--|---|---|--|--|--|
| | | | ৩৮৯৮ জাফরুল ইসলাম ০১৮১৬২৫ ১৩০৫ | | | | | | | |
| ০২ | স্থানান্তর | মো: ইউনুছ, ইউডিএ মসি সদস্য ০১৮১৮ ৬২০০০ ৩ | মো: আজিজুল ইসলাম, ইউডিএমসি সদস্য ০১৮১৪১৮ ২৬০০ | সোনা আলী, ইউডিএসি সদস্য ০১৮১৮৩ ৯৮২৭৪ আনোয়ারা বেগম ইউডিএমসি স সদস্য ০১৮৫৫১ ৬৯৫৯৩ | মো: হাফেজ ইউডিএসি সদস্য ০১৮১৪১৮ ০৩৯১ সাজ্জাদ হোসেন, সিপিপি ০১৮১৫১ ৩৮০৭৩ | হুমায়ুন কাদের, সিপিপি ০১৮৪০০ ০৭০৬৮ লিয়াকত আলী ০১৮১৬৪ ৩৮৭২৩ | আবুল কাশেম ইউডিএমসি স সদস্য ০১৮১৫৬ ৭০১৬৪ | ফরিদুল্লা হ ইউডিএ মসি সদস্য ০১৮৪০ ০০৬১৩ ০ আহাম্মদ শরীফ সমাজ সেবক ০১৮৪০ ৮৮৪২৪ ৬ | সৈয়দ হোসেন ইউডিএমসি স সদস্য ০১৮১১৬ ২৩৯৬৩ | মনির আহাম্মদ কৃষিজীবী ০১৮৩১ ৫৫৬০৩ ০ |
| ০৩ | আশ্রয়কেন্দ্র ব্যবস্থাপনা | দেলোয়ার হোসেন, ব্যবসায়ী ০১৮১৯ ৯৪৮১৯ ৫ | জহুরা বেগম সাবেক ইউপি ০১৮২৯৪৫ ৭৫৭৮ জিয়াউর রহমান, ব্যবসায়ী ০১৮৪৫১৯ ৭৪৫৬ শিকদার আলী গন্যমান্য ব্যক্তি ০১৮৭৩১০ ১০২৭ | শহিদুল ইসলাম মৎস্যজীবী ০১৮৩৭৫ ৯৬৭২৯ | হাফেজ আহাম্মদ, ইউপি সদস্য ০১৮১৪১৮ ০৩৯১ মো: আলী, শিক্ষক ০১৮১৭৭ ৩৬৮৬৪ | হুমায়ুন কাদের, সিপিপি ০১৮৪০০ ০৭০৬৮ ফজলুল কাদের, গন্যমান্য ০১৮২৪৫ ৬৭০৫৯ | আবুল কাশেম ইউডিএমসি স সদস্য ০১৮১৫৬ ৭০১৬৪ মো: আলী, গন্যমান্য | হেলাল উদ্দিন, সিপিপি ০১৮৬৬ ৩৫৬২৯ ৪ | রাহিমা বেগম, ইউপি সদস্য ০১৮১৭২৭ ১৪১৮ | মো: সিরাজ, কৃষিজীবী ০১৬৮৮ ৮৭৭৪৫ ৪ |
| ০৪ | খোঁজ ও উদ্ধার | মো: ইউনুছ ইউপি সদস্য ০১৮১৮ ৬২০০০ ৩ খোরশে দ আলম, | মো: আবুল কালাম, গন্যমান্য ০১৮১৯৩০ ৫১৪৬ | মো: মাহামুদুল হক, গন্যমান্য ০১৮২৮৭ ০১২৫১ | বদিউর রহমান, ইউডিএমসি স সদস্য ০১৮২৫১ ৪৯১৮২ নুরুল ইসলাম, সিপিপি সদস্য, ০১৮৮১৩ | অং চাইলী চাকমা, ইউডিএমসি স সদস্য ০১৮৩৮২ ০৫৭৯৭ লিয়াকত আলী, গন্যমান্য, ০১৮১৬৪ | মো: সাইফুল্লাহ, গন্যমান্য ব্যক্তি, ০১৮৪৫১ ৯৭৩৫২ মো: হারুন, গন্যমান্য, ০১৮৭৬২ | ফরিদুল্লা হ, ইউপি সদস্য ০১৮৪০ ০০৬১৩ ০ মো: কবির আহাম্মদ | - | ইলিয়াছ, ইউপি সদস্য, ০১৮১৭৭ ৯৮৬৯৫ |

| | | | | | | | | | | |
|----|--------------------------------------|--|--|--|---|---|---|--|--|---|
| | | সিপিপি ০১৮৮১ ২৩০৩৭ ৫ | | | ০৫০৭২ | ৮১৪০৩ | ২২৯০১ | , সমাজসে বক, ০১৮১১১ ৩০৬৫৭ | | |
| ০৫ | ত্রান প্যাকেজ এবং বিতরণ | আবু সিদ্দিক, সিপিপি ০১৮৩৭ ১২৪৩৮ ৫ | মোঃ শাজাহান, সিপিপি ০১৮১৩৮০ ৩৪৫৭ | সোনা আলী, ইউপি সদস্য ০১৮১৮৩ ৯৮২৭৪ আবু তাহের ০১৮৪৯৯ ৮৭৪৩৪৩ মোঃ আলী ০১৮১৭৭ ৩৬৮৬৪ | হাফেজ আহমদ, ইউপি সদস্য ০১৮১৪১৮ ০৩৯১ সাজ্জাদ হোসেন ০১৮১৫১ ৩৮০৭৩ | হুমায়ুন কাদের, ইউপি সদস্য ০১৮৪০০ ০৭৩৬৮ এহসানউল্লা হ ০১৮২১৪ ৬৯৪৯৯ তামান্না ০১৮২৯৬ ০৭৮৮১ | আবুল কাশেম, ইউপি সদস্য ০১৮১৫৬ ৭০১৬৪ খুরশিদা বেগম ইউপি সদস্য ০১৮৩০৭ ৪১১২৪ | রফিকউ ল্লাহ ০১৬৩৬ ৪৮৮২৩ ৩ | শহিদউল্লা হ ০১৮৪২৫ ০০৫৮০ রাহিমা বেগম, ইউপি সদস্য ০১৮১৭২৭ ১৪১৮ | শাকের আহমেদ ০১৮২৩ ৮১২৮৪ ৩ |
| ০৬ | সুরক্ষা | আনোয়া রা বেগম, ইউপি সদস্য ০১৮৫৫ ১৬৯৫৯ ৩ আব্দুল করিম ০১৮২৪ ৮৯৮৯১ ৩ | আইয়ুব আলী ০১৮৭৯৬৭ ৮৪৭৪ | বশির আহমেদ ০১৮২৫১ ৫৫০৪০ | মোঃ তৈয়ব ০১৮৭১৯৭ ২২৪২ | মোঃ সেকান্দার ০১৮২৯৪ ৬২৯৩৬ | মোঃ ইসাহাক ০১৮৮১৩ ১৯৩২২ | আবুল হোসেন ০১৮২৫ ৮০৪০৫ ৯ | জালাল উদ্দিন | মোঃ করিম ০১৮১১ ৬২২০০ ৪ |
| ৭ | ইউনিয়নের ক্ষতিগ্রস্থ ওয়ার্ডে | দ্রুত ক্ষয়- ক্ষতি নিরূপণ করা | ইউনিয়নের ক্ষতিগ্রস্থ এলাকাসমূহ | ঘূর্ণিঝড় সংগঠিত হওয়ার অব্যাবহতি পরেই। | ওয়ার্ড পর্যায়ের সদস্যদের নিকট হতে ক্ষতিগ্রস্থ এলাকার তথ্য সংগ্রহ করে (যেমন: চিহ্নিতকরণ, ক্ষয়ক্ষতি নিরূপণ) এসওএস ফরম, ডি- ফরম এর মাধ্যমে ক্ষতির তালিকা | দোলন পাল, ইউপি সচিব ০১৪০০৮ ৫১৯২৫ মো: এহসান, ইউনিয়ন ডিজিটাল সেন্টার,০১ ৮৪৩৯৫২ ৩০৬ | কম্পিউটার , প্রিন্টার, কাগজপত্র | ইউনিয়ন ডিজিটাল সেন্টারের সহায়তা য় রিপোর্ট তৈরি করা যেতে পারে | ইউনিয়নে র ক্ষতিগ্রস্থ ওয়ার্ডে | দ্রুত ক্ষয়- ক্ষতি নিরূপণ করা |

| | | | | | | | | | | |
|----|-------------------------|---|-------------------------------------|---|---|--|--|---|---|---|
| | | | | | তৈরি ও উপজেলায় প্রেরণ করা | | | | | |
| ০৮ | মেডিকেল রেফারেল | সৈয়দ উল্লাহ ০১৮২২ ৫৪০৮৪ ০ আমানউ ল্লাহ, সেকমো ০১৮১৪৪ ৭০০৩৪ | আব্দুল হক ০১৮৭০০৭ ৯৭৯৩ | সোনা আলী, ইউপি সদস্য ০১৮১৮৩ ৯৮২৭৪ মোঃ আলম ০১৮২২৮ ৪৯১০৫ | নুরুল ইসলাম ০১৮৮১৩ ০৫০৭২ মোঃ আলী ০১৮১৭৭ ৩৬৮৬৪ | | মোঃ হারুন ০১৮৭৬২ ২২৯০২ | শাহ আলম, স্বাস্থ্যকর্মী ০১৮১৭৭ ৮৫৬৭৬ | নুরুল কবির | জাকির হোসেন ০১৮৪০ ০০৩৪৭ ৪ |
| ০৯ | ওয়াশ কার্যক্রম | আনোয়া রা বেগম, ইউপি সদস্য ০১৮৫৫ ১৬৯৫৯ ৩ মমতাজ বেগম ০১৮২৩ ৫৩৩৩৭ ২ | নুরুল আবসার ০১৮৩২৭ ৩৬৮১৪ | আতিকউ ল্লাহ ০১৮১১৬ ২১২৩৮ | হাফেজ আহমদ, ইউপি সদস্য ০১৮১৪১৮ ০৩৯১ বদিউর রহমান ০১৮২৫৭ ০৯১৮২ | নাই | নাই | তাসলিমা বেগম ০১৮৩৪ ০৫৫৩১ ১ গিয়াস উদ্দিন ০১৮১৬ ০৬০৪১ ১ | সৈয়দ হোসেন, ইউপি সদস্য ০১৮১১৬ ২৩৯৬৩ | জহির আহমদ ০১৮৬৬ ৭৫৭৮৪ ৩ |
| ১০ | মৃতদেহ সংস্কার | ফরিদুল আলম ০১৮৬৪ ৫০৪৫৯ ৫ | শফিউল্লাহ ০১৮২৪০৬ ৭৫৭০ | সোনা আলী, ইউপি সদস্য ০১৮১৮৩ ৯৮২৭৪ আব্দুল করিম ০১৮২৪৮ ৯৮৯১৩ | হাফেজ আহমদ, ইউপি সদস্য ০১৮১৪১৮ ০৩৯১ | হুমায়ুন কাদের, ইউপি সদস্য ০১৮৪০০ ০৭৩৬৮ | আবুল কাশেম, ইউপি সদস্য ০১৮১৫৬ ৭০১৬৪ খুরশিদা বেগম, ইউপি সদস্য ০১৮৩০৭ ৪১১২৪ | সাইফুল কাদের ০১৮৫০ ১২৬৮১ ৪ | ইমাম হোসেন | ইলিয়াস কোবরা ০১৮৭৭ ৪৮১১১১ |
| ১১ | বিদ্যুৎ ও আলোর ব্যবস্থা | মোঃ লিয়াকত ০১৮১১১ ০৪৮৪১ | তারেকুল ইসলাম ০১৮২৮৭০ ৫৭৮৭ | মোঃ আলী ০১৭৮৬১ ১১২৫৬ | নুরুল ইসলাম ০১৮৮১৩ ০৫০৭২ | হুমায়ুন কাদের, ইউপি সদস্য ০১৮৪০০ ০৭৩৬৮ | মোঃ আলম | সিকদার আলী ০১৮৫৫ ৫৩০৬০ | নাই | মোঃ ইলিয়াস, ইউপি সদস্য ০১৮১৭৭ ৯৮৬৯৫ |

তথ্য সূত্র : স্থানীয় ইউপি সদস্য ও এলাকার লোকজনের মতামতের ভিত্তিতে আপদকালীন পরিকল্পনা কর্মশালা প্রস্তুতকৃত,
৮সেপ্টেম্বর, ২০১৯

৪.৩. সম্পদের ছক

ছক - ২৬ : বাহারছড়া ইউনিয়নের ওয়ার্ড ভিত্তিক সম্পদের ছক (যা দুর্যোগকালে ব্যবহৃত হতে পারে)

| ওয়ার্ড | ১ | ২ | ৩ | ৪ | ৫ | ৬ | ৭ | ৮ | ৯ |
|---|---|---|---|---|---|--|---|---|---|
| ওয়ার্ড ইনসিডেন্ট ব্যবস্থাপক | ওয়ার্ড সদস্য মোঃ ইউনুছ ০১৮৬২০ ০০৩ | ওয়ার্ড সদস্য আজিজুল ইসলাম ০১৮১৪১৮ ২৬৭০ | ওয়ার্ড সদস্য সোনা আলী ০১৮১৮৩ ৯৮২৭৪ | ওয়ার্ড সদস্য হাফেজ আহমেদ ০১৮১৪১ ৮০৩৯১ | ওয়ার্ড সদস্য ছমাযুন কাদের ০১৮৪০০০ ৭০৬৮ | ওয়ার্ড সদস্য আবুল কাশেম ০১৮১৫৬ ৭০১৬৪ | ওয়ার্ড সদস্য ফরিদুল্লাহ ০১৮৪০০০ ৬১৩০ | ওয়ার্ড সদস্য সৈয়দ হোসেন ০১৮১১৬ ২৩৯৬৩ | ওয়ার্ড সদস্য মোঃ ইলিয়াছ ০১৮১৭৭ ৯৮৬৯৫ |
| ওয়ার্ড ইনসিডেন্ট উপ- ব্যবস্থাপক | সংরক্ষিত আসন সদস্য ওয়ার্ড নং ১,২,৩ আনোয়ারা বেগম, ০১৮৫৫১৬৯৫৯৩ | | | সংরক্ষিত আসন সদস্য ওয়ার্ড নং ৪,৫,৬ খুরশিদা বেগম, ০১৮৩০৭৪১১২৪ | | সংরক্ষিত আসন সদস্য ওয়ার্ড নং ৭,৮,৯ রহিমা আক্তার রুজি, ০১৮১৭২৭১৪১৮ | | | |
| ইউনিয়ন পরিষদ কমপ্লেক্স/ উপকেন্দ্র | নাই | নাই | নাই | নাই | ইউনিয়ন পরিষদ কার্যালয় | নাই | নাই | নাই | নাই |
| ইউপি অফিসার / ডিএমসি সদস্যদের জন্য ব্যক্তিগত সুরক্ষা সরঞ্জাম রয়েছে | কমিটির প্রতি সদস্যের ব্যক্তিগত সুরক্ষা সরঞ্জাম রয়েছে | কমিটির প্রতি সদস্যের ব্যক্তিগত সুরক্ষা সরঞ্জাম রয়েছে | কমিটির প্রতি সদস্যের ব্যক্তিগত সুরক্ষা সরঞ্জাম রয়েছে | কমিটির প্রতি সদস্যের ব্যক্তিগত সুরক্ষা সরঞ্জাম রয়েছে | কমিটির প্রতি সদস্যের ব্যক্তিগত সুরক্ষা সরঞ্জাম রয়েছে। ইউপি কার্যালয়ে খোঁজ ও উদ্ধার সরঞ্জাম রয়েছে | কমিটির প্রতি সদস্যের ব্যক্তিগত সুরক্ষা সরঞ্জাম রয়েছে | কমিটির প্রতি সদস্যের ব্যক্তিগত সুরক্ষা সরঞ্জাম রয়েছে | কমিটির প্রতি সদস্যের ব্যক্তিগত সুরক্ষা সরঞ্জাম রয়েছে | কমিটির প্রতি সদস্যের ব্যক্তিগত সুরক্ষা সরঞ্জাম রয়েছে |
| সিপিপি স্বেচ্ছাসেব ক | মোট ১২ জন মোঃ মমিনুল ইসলাম, টিম লিডার ০১৮১৯৪১ ৫৯৩৭ | মোট ০৩ জন | মোট ১৫ জন মোঃ মোস্তাক আহম্মদ, টিম লিডার ০১৮১৩৬ ৭৬১২৩ | নুরুল ইসলাম বেলাল উদ্দিন জহির আহম্মদ কামশুল আলম | বদিউল আলম আবু আহম্মদ লিয়াকত আলী আইয়ুব আলী | আজিজুর রহমান জিয়াউর রহমান মোঃ আলম | নাই | নাই | আব্দুল্লাহ টিম লিডার |
| বিডিআরসি এস স্বেচ্ছাসেব ক | ইউনিয়নে বিডিআরসিএস স্বেচ্ছাসেবক তালিকা নেই। | | | | | | | | |

| | | | | | | | | | |
|--|---|---|---|---|---|---|--|--|---|
| ঘূর্ণিঝড় আশ্রয়কেন্দ্র (সক্ষমতা) | ১টি, শামলাপুর সরকারি প্রাথমিক বিদ্যালয় (ধারণ ক্ষমতা প্রায় ১২০০ জন) | ১টি, মনতলিয়া শাহীন শরীফ জব্বারিয়া প্রাথমিক বিদ্যালয় (ধারণ ক্ষমতা ৩০০ জন) | ২টি, শিলখালি সরকারি প্রাথমিক বিদ্যালয় (ধারণ ক্ষমতা ১২০০ জন), উত্তর শিলখালি তাহফীমুল কোরআন দাখিল মাদ্রাসা (ধারণ ক্ষমতা ৪০০ জন) | ১টি, দক্ষিণ শিলখালি সরকারি প্রাথমিক বিদ্যালয় (ধারণ ক্ষমতা ৩০০ জন) | নাই | ১টি, জাহাজপুরা সরকারি প্রাথমিক বিদ্যালয় (ধারণ ক্ষমতা ৩০০ জন) | ১টি, বড়বেইল সরকারি প্রাথমিক বিদ্যালয় (ধারণ ক্ষমতা ৩০০ জন), হাজাম পাড়া রেড ক্রিসেন্ট সরঃ প্রাঃ বিদ্যালয়(ধ ারণ ক্ষমতা ১০০০ জন) | ১টি, দক্ষিণ বড়বেইল সরকারি প্রাথমিক বিদ্যালয় (ধারণ ক্ষমতা ৩০০ জন) বড় ডেইল (মাথা ভাঙ্গা) ঘূর্ণিঝড় আশ্রয় কেন্দ্র (ধারণ ক্ষমতা ৫০০ জন) | ১টি, নোয়াখালী সরকারি প্রাথমিক বিদ্যালয় (ধারণ ক্ষমতা ৩০০ জন) |
| ইউনিয়ন স্বাস্থ্য কমপ্লেক্স/সে কেন্দ্র | শামলাপুর ইউনিয়ন স্বাস্থ্য ও পরিবার কল্যান কেন্দ্র | - | - | - | ১টি, বিউটি বেগম, ০১৮১৬৩ ৬৯৪৪২ | - | - | - | - |
| কমিউনিটি ক্লিনিক | নাই | লালুশরীফ কমিউনিটি ক্লিনিক, মনতলী, কলিমউল্লা হ, ০১৮১৭৭৯ ৯২৩২ | - | - | - | - | - | - | - |
| স্বাস্থ্যসেবাস হ আরসিআরসি স/ দেশীয়/আ ন্তর্জাতিক এনজিও | নাই | গণস্বাস্থ্য কেন্দ্র, মি. কামাল, ০১৮৮৫৯ ৪৫৯৯৪ | নাই | নাই | নাই | নাই | সূর্যের হাসি ক্লিনিক, মি. উয়সাল, ০১৭৩৯৬ ৬৭৭০১ | নাই | নাই |
| মসজিদ/মন্দির | মসজিদ- ১০টি, মন্দির- ১ টি | মসজিদ- ৭ টি | মসজিদ- ৫ টি, | মসজিদ- ২টি (৪০০ জন), মন্দির- ১ টি (৫০ জন) | মসজিদ- ৩টি (৬০০ জন), | মসজিদ- ২টি (৪০০ জন), | মসজিদ- ২টি (৪০০ জন), | মসজিদ- ৩টি, | মসজিদ- ৩টি, |
| কমিউনিটি স্বাস্থ্য | মোঃ আমান | নাই | নাই | নাই | মাহবুবুর রহমান | নাই | শাহ আলম, | শাহ আলম, | শাহ আলম, |

| | | | | | | | | | |
|---|--|--|--|---|--|--|---|---|---|
| সেচ্ছাসেবক | উল্লাহ ০১৮১৪৪৭ ০০৩৪ মিতা বড়ুয়া, রেহেনা | | | | আলী আহমদ মামুন | | স্বাস্থ্য সহকারি ০১৮১৭৭৮ ৫৬৭৬ | স্বাস্থ্য সহকারি ০১৮১৭৭৮ ৫৬৭৬ | স্বাস্থ্য সহকারি ০১৮১৭৭ ৮৫৬৭৬ |
| ইউনিয়ন / ওয়ার্ড সুরক্ষার কেন্দ্রীয় ব্যক্তি নাম এবং ফোন নম্বর | মোঃ ইউনুছ ০১৮১৮৬ ২০০০৩ | আজিজুল ইসলাম ০১৮১৪১৮ ২৬৭০ | সোনা আলী ০১৮১৮৩ ৯৮২৭৪, আনোয়ারা বেগম ০১৮৫৫১ ৬৯৫৯৩ | হাফেজ আহমেদ ০১৮১৪১ ৮০৩৯১ | হুমায়ুন কাদের ০১৮৪০০০ ৭০৬৮, রফিক উল্লাহ | খুরশিদা বেগম, ০১৮৩০৭ ৪১১২৪, দেলোয়ার হোসেন | ফরিদুল্লাহ ০১৮৪০০০ ৬১৩০, রহিমা আজার রুজি, ০১৮১৭২৭ ১৪১৮ | রহিমা আজার রুজি, ০১৮১৭২৭ ১৪১৮, সৈয়দ হোসেন ০১৮১১৬ ২৩৯৬৩ | রহিমা আজার রুজি, ০১৮১৭২ ৭১৪১৮, মোঃ ইলিয়াছ ০১৮১৭৭ ৯৮৬৯৫ |
| ব্যক্তিগত মালিকানাধীন অথবা প্রাইভেট অফিসের দালান এর সংখ্যা যা জরুরী সময় আশ্রয়কেন্দ্র হিসাবে ব্যবহার করা যাবে (লোকধারণ ক্ষমতা) | নাই | নাই | নাই | সাজ্জাদ হোসেনের বাড়ি নুর হোসেনের বাড়ি সিকদার আলীর বাড়ি সুলতান আহমদের বাড়ি নুর আলমের বাড়ি | বিট অফিস, সাইফ ম্যানশন চৌধুরী ম্যানশন তাহের ভবন | ইউনিয়ন ভূমি অফিস কাশেমের বাড়ি ছৈয়দুর রহমানের বাড়ি আলিমুদ্দিন মেম্বারের বাড়ি | সিরাজুল ইসলামের বাড়ি (২০০ জন) | কবির আহমদের বাড়ি (১৫০ জন) | ইসমাইলে র বাড়ি (১০০ জন) ইলিয়াছ মেম্বারের বাড়ি (১০০ জন) |
| যানবাহনের সংখ্যা এবং ধরন স্বতন্ত্র বা সমবায় / সমাজের মালিকানাধীন (ইউপি এসব ড্রাইভার / মালিকের যোগাযোগ নম্বর এবং ঠিকানার একটি তালিকা রাখতে পারেন) | সিএনজি ২০ টি মাইক্রোবাস স ১ টি টমটম ৫০ টি | সিএনজি ৪০ টি মাইক্রোবাস স ৪ টি টমটম ৫০ টি | সিএনজি ১০ টি টমটম ৩০ টি | নাই | নাই | নাই | সিএনজি ৮ টি টমটম ১০ টি ডাম্পার ১ টি | সিএনজি ৫ টি টমটম ১৫ টি | সিএনজি ১০ টি টমটম ৩৫ টি ডাম্পার ২ টি |
| ইউপি ইওসি | অস্থায়ী ইওসি আছে। ইউপি চেয়ারম্যান কার্যালয়, বাহারছড়া | | | | | | | | |
| জরুরী মজুদাগার | নাই | | | | | | | | |

| | | | | | | | | | |
|---|--|---|--|--------------------------|------------|------------|------|-------------------------------------|------|
| (বাংলাদেশ সরকার) | | | | | | | | | |
| অগ্নি নির্বাণ কেন্দ্র/উপ-কেন্দ্র নাই। নিকটস্থ অগ্নি নির্বাণ কেন্দ্র : ফায়ার সার্ভিস এ্যান্ড সিভিল ডিফেন্স স্টেশন, গোদার বিল, টেকনাফ, মুকুল কুমার নাথ, স্টেশন অফিসার, ০১৮৫৫৬৩৯৬৯৫ | | | | | | | | | |
| গোরস্থান | শামলাপুর ১ টি | ৩ টি | বাইলার ছরা ১ টি, উত্তরশিল খালী ১ টি | ২ টি | ৪ টি | ২ টি | ৩ টি | ২ টি | ২ টি |
| পুলিশ / এএফডি / আনসার ভিডিপি / বিজিবি / র্যাব ইত্যাদির যোগাযোগ নম্বর | পুলিশ ৬ জন, আনোয়ারুল ইসলাম (ওসি) ০১৮৮৪১ ৫৪৭৯৯ | মুনির আহম্মদ (জিপি), ০১৮৩৩২ ৭৫১৩৭ হাবিব উল্লাহ (আনসার ভিডিবি) | সিরাজুল আমিন (আনসার ভিডিপি), ০১৮১১১০ ৪৩৯০, শামসু উদ্দিন (জিপি), ০১৮৬৭৪ ৩০৬২৫ | বিজিবি, আনসার ভিডিপি ৫জন | আনসার ২ জন | আনসার ২ জন | নাই | লাল মিয়া (আনসার, ভিডিপি, কমান্ডার) | নাই |

তথ্য সূত্র : ইউনিয়ন পরিষদ, বাহারছড়া

৪.৪. বাহারছড়া ইউনিয়নের ঘূর্ণিঝড় আশ্রয়কেন্দ্রের তালিকা :

ছক - ২৭ : ঘূর্ণিঝড় আশ্রয়কেন্দ্র নিম্নলিখিত দেওয়া হল।

| ক্রমিক | স্থান/ গ্রামের নাম | আশ্রয় কেন্দ্রের নাম | নির্মাণকারী সংস্থার নাম | নির্মাণের বছর | ব্যবহারকারী প্রতিষ্ঠান | বর্তমান অবস্থা (ব্যবহার অনুপযোগী/ মেরামত প্রয়োজন) | ধারণ ক্ষমতা |
|--------|--------------------|--|-------------------------|---------------|-----------------------------|--|-------------|
| ১ | উত্তর শীলখালী | উত্তর শীলখালী ঘূর্ণিঝড় আশ্রয় কেন্দ্র | সৌদিয়া | ১৯৯৪ | সংশ্লিষ্ট শিক্ষা প্রতিষ্ঠান | স্কুল (ব্যবহার যোগ্য) | ১৫০০ |
| ২ | শামলাপুর | শামলাপুর ঘূর্ণিঝড় আশ্রয় কেন্দ্র | সৌদিয়া | ১৯৯৪ | সংশ্লিষ্ট শিক্ষা প্রতিষ্ঠান | স্কুল (ব্যবহার যোগ্য) | ১৫০০ |
| ৩ | দক্ষিণ শীলখালী | দক্ষিণ শীলখালী | সৌদিয়া | ১৯৯৪ | সংশ্লিষ্ট শিক্ষা প্রতিষ্ঠান | স্কুল ও সাইক্লোন সেন্টার (ব্যবহার | ১৫০০ |

| | | | | | | | |
|----|---------------------------|--|-----------------------|------|--------------------------------|--|------|
| | | ঘূর্ণিঝড় আশ্রয় কেন্দ্র | | | | যোগ্য) | |
| ৪ | জাহাজ পুড়া | জাহাজ পুড়া ঘূর্ণিঝড় আশ্রয় কেন্দ্র | সৌদিয়া | ১৯৯৪ | সংশ্লিষ্ট শিক্ষা প্রতিষ্ঠান | স্কুল ও সাইক্লোন সেন্টার (ব্যবহার যোগ্য) | ১৫০০ |
| ৫ | বড় ডেইল (মাথা ভাঙ্গা) | বড় ডেইল (মাথা ভাঙ্গা) ঘূর্ণিঝড় আশ্রয় কেন্দ্র | সৌদিয়া | ১৯৯৪ | সংশ্লিষ্ট শিক্ষা প্রতিষ্ঠান | স্কুল ও সাইক্লোন সেন্টার (ব্যবহার যোগ্য) | ১৫০০ |
| ৬ | দক্ষিণ বড় ডেইল | দক্ষিণ বড় ডেইল ঘূর্ণিঝড় আশ্রয় কেন্দ্র | এল জি ই ডি | ১৯৯৪ | সংশ্লিষ্ট শিক্ষা প্রতিষ্ঠান | স্কুল ও সাইক্লোন সেন্টার (ব্যবহার যোগ্য) | ৫০০ |
| ৭ | বড় ডেইল | বড় ডেইল ঘূর্ণিঝড় আশ্রয় কেন্দ্র | এল জি ই ডি | ২০১০ | সংশ্লিষ্ট শিক্ষা প্রতিষ্ঠান | স্কুল ও সাইক্লোন সেন্টার (ব্যবহার যোগ্য) | ৫০০ |
| ৮ | নোয়াখালী পাড়া | নোয়াখালী পাড়া ঘূর্ণিঝড় আশ্রয় কেন্দ্র | কারিতাস | ১৯৯৬ | সংশ্লিষ্ট শিক্ষা প্রতিষ্ঠান | স্কুল ও সাইক্লোন সেন্টার (ব্যবহার যোগ্য) | ৭০০ |
| ৯ | শামলাপুর | শামলাপুর ঘূর্ণিঝড় আশ্রয় কেন্দ্র | এল জি ই ডি | ২০০৮ | সংশ্লিষ্ট শিক্ষা প্রতিষ্ঠান | স্কুল ও সাইক্লোন সেন্টার (ব্যবহার যোগ্য) | ৫০০ |
| ১০ | মারিশবুনিয়া SESDP | মারিশবুনিয়া SESDP ঘূর্ণিঝড় আশ্রয় কেন্দ্র | শিক্ষা মন্ত্রণালয় | | সংশ্লিষ্ট শিক্ষা প্রতিষ্ঠান | স্কুল ও সাইক্লোন সেন্টার (ব্যবহার যোগ্য) | ১০০০ |
| ১১ | হাজাম পাড়া | হাজাম পাড়া রেড ক্রিসেন্ট সরঃ প্রাঃ বিদ্যালয় | ইউ.এস.এ. | | সংশ্লিষ্ট শিক্ষা প্রতিষ্ঠান | স্কুল ও সাইক্লোন সেন্টার (ব্যবহার যোগ্য) | ১০০০ |
| ১২ | বাহারছড়া | বাহারছড়া তাহিমুল কোরআন দাঃ মাদ্রাসা | শিক্ষা মন্ত্রণালয় | | সংশ্লিষ্ট শিক্ষা প্রতিষ্ঠান | স্কুল ও সাইক্লোন সেন্টার (ব্যবহার যোগ্য) | ১৫০০ |

উৎসঃ উপজেলা প্রশাসন, টেকনাফ

৪.৫. বাহারছড়া ইউনিয়নের অন্যান্য সরকারি ও বেসরকারি শিক্ষা প্রতিষ্ঠান যা অস্থায়ী জবুরী আশ্রয়কেন্দ্র

বাহারছড়া ইউনিয়নের অন্যান্য সরকারি ও বেসরকারি শিক্ষা প্রতিষ্ঠান যা অস্থায়ী জবুরী আশ্রয়কেন্দ্র হিসাবে ব্যবহৃত হতে পারে।

ছক - ২৮ঃ বাহারছড়া ইউনিয়নের অন্যান্য সরকারি ও বেসরকারি শিক্ষা প্রতিষ্ঠান তালিকা

| ইউনিয়ন | বিদ্যালয়ের / কলেজ ও মাদ্রাসা নাম | প্রতিষ্ঠান প্রধানের নাম/মোবাইল নাম্বার |
|------------------------|---|--|
| ৫ নং বাহারছড়া ইউনিয়ন | শ্যামলাপুর উচ্চ বিদ্যালয় | এম এ মনজুর-০১৮১৮৬০৩৭৯৫ |
| | মারিশবুনিয়া এইচ এস ডিপি মডেল হাই স্কুল | সিরাজুল ইসলাম-০১৮৩৬৪৩১৭৪৮ |
| | বাহারছড়া তাফিমুল কোরআন দাখিল মাদ্রাসা | মোস্তাক আহাম্মদ-০১৮১৩৬৭৬১২৩ |
| | শ্যামলাপুর দারুল ইসলাম দাখিল মাদ্রাসা | মো: সিদ্দিক আহাম্মদ-০১৮৩৫৪০১০২৩ |
| | বাহারছড়া লক্ষ্মী সরকারী প্রাথমিক বিদ্যালয় | কনা-০১৮৫১৬৮৮১৬৩ |
| | শামলাপুর সরকারি প্রাথমিক বিদ্যালয়। | মো: উল্লাহ-০১৮১২৩৬৬৭৮৭ |
| | উত্তর শিলখালী সরকারি প্রাথমিক বিদ্যালয়। | রোকেয়া বেগম-০১৮৫০৬১৮-০৬৩ |
| | দক্ষিণ শিলখালী সরকারি প্রাথমিক বিদ্যালয়। | রুহুল আমিন-০১৮১৫৫০০২৯৩ |
| | জাহাজপুরা সরকারি প্রাথমিক বিদ্যালয়। | মো: কামরুল হুদা-০১৮১৩৯৯০৭২৫ |
| | হাজমপাড়া সরকারি প্রাথমিক বিদ্যালয়। | আমির হোসেন-০১৮৫০৩৯৫৮৭৬ |
| | নোয়াখালী পাড়া সরকারি প্রাথমিক বিদ্যালয়। | এরশাদুর রহমান-০১৮২১১১১৫৩৬ |

তথ্য সূত্র : মাধ্যমিক /প্রাথমিক শিক্ষা অফিস, টেকনাফ

৪.৬. বাহারছড়া ইউনিয়নের বিভিন্ন হাট ও বাজারে অবস্থিত কয়েকটি পাইকারী ব্যবসায় প্রতিষ্ঠানের তালিকা

জরুরী সময়ে উক্ত দোকানগুলো হতে প্রয়োজনীয় শুকনো খাবার যেমন: চিড়া, মুড়ি, চাল, ডাল, লবণ ইত্যাদি নিত্য প্রয়োজনীয় সামগ্রীর সংস্থান করা যেতে পারে।

ছক - ২৯ : বাহারছড়া ইউনিয়নের দোকানের তালিকা

| ইউনিয়নের নাম | দোকানের নাম ও বাজার | মালিক / স্বত্বাধিকারী | ফোন নাম্বার | মন্তব্য |
|-----------------------------------|---------------------|-----------------------|-------------|---------|
| বাহারছড়া ইউনিয়ন, শামলাপুর বাজার | জাহাঙ্গীর স্টোর | জাহাঙ্গীর আলম | ০১৮১৩৭০৫২০৯ | |
| | ফিরোজ স্টোর | ফিরোজ | ০১৮১৭০০৮২৪১ | |
| | আখি স্টোর | জসিমউল্লাহ | ০১৮৬০২১০৫২০ | |
| | মাইকেল স্টোর | মাইকেল | ০১৮৫২৬৬২০৫২ | |
| | ইউনুছ স্টোর | ইউনুছ | ০১৮৫৯৬৮২৫০৪ | |

তথ্য সূত্র : স্থানীয়ভাবে সংগৃহীত

8.৭. আপদকালীন তহবিল :

ECHO,র অর্থায়নে, জাতিসংঘ উন্নয়ন কর্মসূচি (ইউএনডিপি),র সহযোগিতায় এবং একশনএইড বাংলাদেশ কর্তৃক বাস্তবায়িত "স্ট্রেনদেনিং এক্সট্রিম ওয়েদার এন্ড ডিজাস্টার প্রিপেয়ার্ডনেস - এস.ই.ডব্লিউ.ডি.পি প্রকল্পের মাধ্যমে বাহারছড়া ইউনিয়নে দুর্যোগে জরুরী সাড়া প্রদানের লক্ষ্যে আপদকালীন তহবিল হিসাবে ৪,২১,১২৫ টাকা (প্রায়) অনুদান এর মাধ্যমে গঠন করা হয়েছে যা চলতি হিসাব নং ০৯০৮৪০২০০১৫৪৯ , সোনালী ব্যাংক লি:, টেকনাফ শাখায় জমা রয়েছে। উক্ত তহবিল অনুমোদিত ইউনিয়ন আপদকালীন তহবিল নির্দেশিকা অনুসারে ব্যবহার করা হবে।

পঞ্চম অধ্যায় : উদ্ধার ও পুনর্বাসন পরিকল্পনা

যেকোন বড় ধরনের দুর্ঘটনায় কয়েকটি ধাপে জরুরী সহায়তা কার্যক্রম পরিচালিত হয়। এই কার্যক্রমের তৃতীয় ধাপে এসে চাহিদা নিরূপণ প্রতিবেদনের উপর ভিত্তি করে পুনর্বাসন ও পুনঃনির্মাণ পরিকল্পনা প্রণয়ন করা হবে। এছাড়াও বাহারছড়া ইউনিয়নের জন্য সংশোধিত এবং নতুন ভাবে পর্যালোচনাকৃত দুর্ঘটনায় ব্যবস্থাপনা পরিকল্পনা আগামী ২০২১ সালের জানুয়ারীতে (সম্ভাব্য) প্রণয়ন করা হবে।

৫.১. দুর্ঘটনায় পরবর্তী উদ্ধার ও পুনর্বাসন এবং স্বাভাবিক ঝুঁকি হ্রাসমূলক কাজের সময় কমিটি গঠন

দুর্ঘটনায় পরবর্তী উদ্ধার ও পুনর্বাসন এবং স্বাভাবিক ঝুঁকি হ্রাসমূলক কাজের ওয়ার্ড ভিত্তিক ২ সদস্যের সময় কমিটি গঠন করা হয়েছে।

ছক - ৩০ : বাহারছড়া ইউনিয়ন পরিষদ ওয়ার্ড ভিত্তিক সময় কমিটি গঠন

| ওয়ার্ড নং | নাম ও ঠিকানা | পদবী | মোবাইল নাম্বার |
|------------|--------------------------------|---|-----------------------------|
| ১. | মোঃ ইউনুছ ওহিদুল ইসলাম | - ইউপি ও ইউডিএমসি সদস্য - স্থানীয় ব্যক্তি | ০১৮৬২০০০০৩ ০১৮১৫০৯৮০৪৪ |
| ২. | আজিজুল ইসলাম নুরুল আলম | - ইউপি ও ইউডিএমসি সদস্য - স্থানীয় ব্যক্তি | ০১৮১৪১৮২৬৭০ ০১৮২২৮৫৮৩৬৯ |
| ৩. | সোনা আলী জামাল উদ্দিন | - ইউপি ও ইউডিএমসি সদস্য - স্থানীয় ব্যক্তি | ০১৮১৮৩৯৮২৭৪ ০১৮৮৮২৭১২৫১৩ |
| ৪. | হাফেজ আহমেদ শহিদুল্লাহ | - ইউপি ও ইউডিএমসি সদস্য - স্থানীয় ব্যক্তি | ০১৮১৪১৮০৩৯১ 01837197224 |
| ৫. | হুমায়ুন কাদের লিয়াকত আলী | - ইউপি ও ইউডিএমসি সদস্য - স্থানীয় ব্যক্তি | ০১৮৪০০০৭০৬৮ ০১৮২১১৩০০৩৬ |
| ৬. | আবুল কাশেম মৌলভী হোসেন | - ইউপি ও ইউডিএমসি সদস্য - স্থানীয় ব্যক্তি | ০১৮১৫৬৭০১৬৪ ০১৮৫৭৮৭৮৭৪০ |
| ৭. | ফরিদুল্লাহ মাও. সফিউর রহমান | - ইউপি ও ইউডিএমসি সদস্য - স্থানীয় ব্যক্তি | ০১৮৪০০০৬১৩০ ০১৮১৬৪৬৫৫০ |
| ৮. | সৈয়দ হোসেন ফিরোজা বেগম | - ইউপি ও ইউডিএমসি সদস্য - স্থানীয় নারী | ০১৮১১৬২৩৯৬৩ ০১৮২১৭৭০৪৫৭ |
| ৯. | মোঃ ইলিয়াছ বদিউর রহমান | - ইউপি ও ইউডিএমসি সদস্য - স্থানীয় ব্যক্তি | ০১৮১৭৭৯৮৬৯৫ 01864575173 |

তথ্য সূত্র : ইউডিএমসি সদস্যদের মতামতের ভিত্তিতে প্রস্তুতকৃত, ১৬ সেপ্টেম্বর, ২০১৯

৫.২. সমন্বয় :

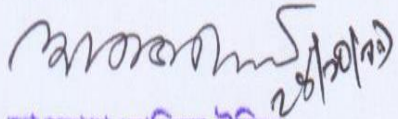
ছক - ৩১ : দুর্যোগ ব্যবস্থাপনার সমন্বয় ছক

| সংস্থা | যোগাযোগকারী ব্যক্তির বিবরণ | সিপিপি প্রতিনিধি | বিডিআরসিএস এর প্রতিনিধি | রোহিঙ্গা সংকটে সাড়াদান প্রতিনিধি |
|-----------------------------------|--|---|--|--|
| জেলা দুর্যোগ ব্যবস্থাপনা কমিটি | মোঃ রইস উদ্দিন মুকুল জেলা ত্রাণ ও পুনর্বাসন কর্মকর্তা, কক্সবাজার ০১৭১৫৫৬০৬৮৮ ০৩৪১-৬৪২৫৪ drrocox'sbazar@ddm.gov.bd | হাফিজ আহমদ উপ-পরিচালক, সিপিপি, ০১৭১২০২৬৩০৪ Hafiz.cpp95@gmail.com | আবু হেনা মোস্তফা কামাল সাধারণ সম্পাদক, কক্সবাজার জেলা, ০১৮১৯৪১৮৮০৫ | মোঃ মাহবুব আলম তালুকদার শরণার্থী ত্রাণ ও প্রত্যাবাসন কমিশনার, কক্সবাজার ০৩৪১-৬৩৫১৩ rrrc_cox@yahoo.com contact@rrrc.gov.bd |
| উপজেলা দুর্যোগ ব্যবস্থাপনা কমিটি | মোঃ আল মামুন, উপজেলা প্রকল্প বাস্তবায়ন কর্মকর্তা, টেকনাফ। ০১৮৮২১৬০০৮২ | কাইসার উদ্দিন, উপজেলা টিমলিডার ০১৭১৫৬৯৪৫৫০ | মোঃ ইমাম হোসেন উপজেলা টিমলিডার- টেকনাফ। ০১৮৩১৭৯২৯৩৬ | |
| ইউনিয়ন দুর্যোগ ব্যবস্থাপনা কমিটি | মাওলানা আজিজউদ্দিন ইউপি চেয়ারম্যান ০১৮১৮২৪০৭৭৭ দোলন পাল, ইউপি সচিব ০১৪০০৮৫১৯২৫ | আব্দুল্লাহ আল মামুন ইউনিয়ন টিম লিডার, ফরিদ আলম ০১৮৬৪৫০৫৪৯৫ | মোঃ মবিন ইউনিয়ন প্রতিনিধি ০১৮৯৪১৫৯৩৬ | |

তথ্য সূত্র : ইউডিএমসি সদস্যদের মতামতের ভিত্তিতে প্রস্তুতকৃত, ১৬ সেপ্টেম্বর, ২০১৯

ইউনিয়ন দুর্যোগ ব্যবস্থাপনা কমিটির ১৬, সেপ্টেম্বর ২০১৯ তারিখের দুর্যোগ ব্যবস্থাপনা পরিকল্পনার কর্মশালায় সভার সিদ্ধান্ত অনুসারে এই পরিকল্পনা অনুমোদন করা হলো।

অনুমোদনকারী



মাওলানা আজিজ উদ্দিন

জনাব মাওলানা আজিজ উদ্দিন

৫নং বাহারছড়া ইউনিয়ন পরিষদ

টেকনাফ, কক্সবাজার।



চেয়ারম্যান

৫ নং বাহারছড়া ইউনিয়ন পরিষদ, টেকনাফ, কক্সবাজার।

(সীল)

সংযুক্তিসমূহ


৬. সংযুক্তি : ১.১ ব্যক্তিগত সুরক্ষা এবং দুর্যোগ ব্যবস্থাপনা উপকরণ হস্তান্তর পত্র (পৃষ্ঠা-১)


**Handover of
Personal Protective Gear and/or Disaster Management Equipment to Union Disaster Management Committees
Union : Baharchara, Teknaf, Cox's Bazar
Date : August 06, 2019**

Under the SEWDP Project implementing by ActionAid Bangladesh (Supported by UNDP and Funded by ECHO) is handing over below listed equipment and/or materials to the Union Disaster Management Committee of Baharchara Union, Teknaf, Cox's Bazar.

| SL # | Description of Items | Unit | Specifications | Quantity | Remarks |
|------|--------------------------------------|------|--|--------------------|---------|
| 1 | Rescue Kit box (Steel trunk) | Pcs. | Size:29*39, Gage: 24 | 1 | |
| 2 | Rescue Tool Box | Set | Standard | 1 | |
| 3 | Hand saw | Pcs. | Size: 16" | 2 | |
| 4 | Claw Hammer | Pcs. | Weight: 1/2 pound | 2 | |
| 5 | Cutting knife (Da) | Pcs. | Size: Standard Made: Steel Handle | 2 | |
| 6 | Hex blade | Unit | Made in China | 2 | |
| 7 | Axe | Pcs. | Made in China 1 Kg | 2 | |
| 8 | Wrench | Set | Size 12" with Rubber Handle | 2 | |
| 9 | Screw driver | Set | Standard nos. of items | 2 | |
| 10 | Ply range | Set | Size: 8" | 2 | |
| 11 | Tester | Pcs. | Standard | 2 | |
| 12 | Measuring Tape | Pcs. | 100 rubber/fabric tape | 2 | |
| 13 | Hard Gloves | Pair | Rubber made | 2 78 | |
| 14 | Pulley (Copy call) | Set | Capacity: 500-700KG | 2 | |
| 15 | Transparent plastic body | Set | White colour | 5 | |
| 16 | Tin Cutter | Pcs. | Size: 14 " Made in China | 2 | |
| 17 | Whistle with ribbon | Pcs. | Plustic made in China | 2 38 39 | |
| 18 | Canvas Belt | Set | Locally lather made | 2 38 39 | |
| 19 | Jute rope (15 yard 1 Inch thik) | Feet | Dia: 01" | 40 | |
| 20 | Jute rope (15 yards 0.5 inch thick) | Yard | Dia: 0.5" | 40 | |
| 21 | Jute rope (15 yards 0.25 inch thick) | Yard | Dia: 0.25" | 40 | |
| 22 | Pillow (inflatable) | Pcs. | Standard | 2 | |
| 23 | Stretcher | Set | Standard | 2 | |
| 24 | Steel Water Bucket | Pcs. | Capacity: 10 Litter | 4 | |
| 25 | Megaphones | Set | Size: Medium ER-2230(14000); ER-3215 With rechargeable & dry cell battery options | 2 | |



S.M. Jaglul Razib
Project Manager
SEWDP Project
ActionAid Bangladesh



মাওলানা আজিজ উদ্দিন
চেয়ারম্যান
নেং বাহারুল্লাহ ইউনিয়ন পরিষদ
টেকনাফ, কক্সবাজার

৭. সংযুক্তি : ১.২ ব্যক্তিগত সুরক্ষা এবং দুর্যোগ ব্যবস্থাপনা উপকরণ হস্তান্তর পত্র (পৃষ্ঠা-২)

act:onaid



| SL # | Description of Items | Unit | Specifications | Quantity | Remarks |
|------|----------------------|------|---|----------|---------|
| 26 | Hand sirens | Set | Size: Medium | 2 | |
| 27 | Transistor radios | Set | 4 Band Radio (2 dry cell battery); Standard Size, Model: M/SM/SW/TW2-5CH; Frq. Range: MWMEAS: 480/395/380 | 9 | |
| 28 | Signal flags | Set | with rope | 54 | |
| 29 | Stand (20 Feet) | Psc. | Size: 20'; 2 " GI pipe 2.6mm-2.9mm | 9 | |
| 30 | Shovel (Belcha) | Psc. | Size: 5 feet, 16mm | 5 | |
| 31 | Spade (Pickaxes) | Psc. | Good quality wooden handle | 5 | |
| 32 | Life jackets | Psc. | Orange color concoct fabric, foam, reflection tape & logo, easy open ties, Zipper, black ribbon | 38 | |
| 33 | Torch Light | Psc. | Plastic Battery with rechargeable and dry cell battery options | 39 38 | |
| 34 | Helmets | Psc. | Yellow Color, Inner catching is red-bin and ribbon, made in China | 38 | |
| 35 | Torch (headlamp) | Psc. | Made in China | 38 39 | |
| 36 | Life buoy | Psc. | Local fiber made | 5 | |
| 37 | Fire Extinguisher | Unit | ABC powder, Weight: 5 KGs, renowned brand | 10 | |
| 38 | Fire Blanket | Pcs. | Standard Size | 5 | |
| 39 | Long backboard | Pcs. | Plastic | 2 | |
| 40 | Eye Guard | Pcs. | Plastic made, Transparent | 38 39 | |
| 41 | Nose Musk | Pcs. | Fabric & foam made | 38 39 | |

| Custodian of these equipment and/or materials is/are | |
|--|---|
| Name: Designation: Address & Contact: | Name: Designation: Address & Contact: |
| <i>(Signature)</i> Signature | <i>(Signature)</i> Signature |

Handed Over by (Signature): *(Signature)*
Name & Designation: **S.M. Jaglul Razib**
Project Manager
SEWDP Project
ActionAid Bangladesh

Taken Over by (Signature): *(Signature)*
Name & Designation: **চেয়ারম্যান**
০৫নং বাহারছড়া ইউনিয়ন পরিষদ
টেকনাফ, কক্সবাজার।

৮. সংযুক্তি : ২ দুর্যোগ ব্যবস্থাপনা পরিকল্পনা প্রণয়নের সিদ্ধান্ত

ইউনিয়ন দুর্যোগ ব্যবস্থাপনা কমিটির ১৬, সেপ্টেম্বর, ২০১৯ তারিখের সভার সিদ্ধান্ত

বিশ্বমিত্রাধিন রাহমানির রাহিম
গণপ্রজাতন্ত্রী বাংলাদেশ সরকার

৫নং বাহারছড়া ইউনিয়ন পরিষদ
ডাকঘরঃ জাহাজপুরা, উপজেলাঃ টেকনাফ,
জেলাঃ কক্সবাজার।

মাওলানা আজিজ উদ্দিন
চেয়ারম্যান
৫নং বাহারছড়া ইউনিয়ন পরিষদ
Maulana Aziz Uddin
Chairman
No-5 Baharchara Union Parishad
Cell: 01818 240777

তারিখঃ ১৬ ০৯ ২০১৯

সংখ্যা: বাছড়া ইউপি/২০১৯-৩২

অনু- ১৬/০৯/১৯ হই-তারিখ-০২ নং বাহারছড়া ইউনিয়ন পরিষদের সভা কার্য-সুচী-ব্যবস্থাপনা কমিটির-সদস্যদের-উপস্থিতিতে "প্রশংসা-দেহ স্বাস্থ্যসেবা-ইউ.এন.ডি.পি" এর-প্রাথমিক-বাহারছড়া ইউনিয়ন সুসংগ-প্রাথমিক-সাহিত্যিক-স্বাস্থ্য-কর্মসমূহ ইউনিয়ন সুসংগ-প্রাথমিক-সাহিত্যিক-প্রকল্প-এর-মাঝি-অনুষ্ঠান-ও-তথ্য-প্রদান-করা-হওয়া-স্বাস্থ্য-সেবাসমূহ ইউনিয়ন সুসংগ-প্রাথমিক-সাহিত্যিক-প্রকল্প-সম্বন্ধে-স্বীকৃতি-হওয়া-হয়েছে।

নালন পাল
সচিব
৫নং বাহারছড়া ইউনিয়ন পরিষদ
টেকনাফ, কক্সবাজার।

মাওলানা আজিজ উদ্দিন
চেয়ারম্যান
৫নং বাহারছড়া ইউনিয়ন পরিষদ
টেকনাফ, কক্সবাজার।

* এইছন প্রতিরোধে ধর্মীয় অনুশাসন মেনে চলুন * গাছ লাগান পরিবেশ বাঁচান * আপনার সন্তানকে খুলে পাঠান * পরিষ্কার পরিচ্ছন্নতা ইমামের অঙ্গ *
E-mail : 5nobaharcharaup2016@gmail.com

৯. সংযুক্তি : ৩ ইউনিয়ন দুর্যোগ ব্যবস্থাপনা কমিটির তালিকা

•Union Disaster Management Committee UDMC list
Baharchara Union
Teknaf, Cox's Bazar - Bangladesh

| SL no. | Name | Designation | Position in the Committee | Mobile number |
|--------|---------------------|----------------------|---------------------------|---------------|
| 1. | Mawalana Aziz Uddin | Chairman | Chair | 01818240777 |
| 2. | Md. Yunus | Up Member | Member | 01818620003 |
| 3. | Azizul Islam | Up Member | Member | 01814182670 |
| 4. | Sona Ali | Up Member | Member | 01818398274 |
| 5. | Hafez Ahammad | Up Member | Member | 01814180391 |
| 6. | Humaiyun Kader | Up Member | Member | 0184007368 |
| 7. | Abul Kasem | Up Member | Member | 01815670164 |
| 8. | Faridullah | Up Member | Member | 01840006130 |
| 9. | Sayedul Islam | Up Member | Member | 01811623963 |
| 10. | Md. Elias | Up Member | Member | 01817798695 |
| 11. | Anowara Begum | Up Member | Member | 01855169593 |
| 12. | Khursida Begum | Up Member | Member | 01830741124 |
| 13. | Rahima Begum | Up Member | Member | 01817271418 |
| 14. | Md, Ehsan | USIC | Member | 01821469499 |
| 15. | Dolan paul | Up Secretary | Member | |
| 16. | Nurul Kabilir | Freedom Fighter | Member | 01836631620 |
| 17. | Md. Mobin | Red Crescent Society | Member | 01819415936 |
| 18. | Md. Rafique | Agriculturist | Member | - |
| 19. | Nurul Islam | Fisheries | Member | 01881305072 |
| 20. | Taslima Begum | Vulnerable Women | Member | 01834055311 |
| 21. | Kari Md Yusuf | Imam | Member | 01811255942 |
| 22. | Ong ChailyChackma | Prohit | Member | 01849874325 |
| 23. | Md. Sahidullah | Civil Society | Member | 01842500580 |
| 24. | Momtaz Begum | Civil Society | Member | - |
| 25. | Sajjad Hosen | NNGO Representative | Member | - |
| 26. | Sahajan | LNGO Representative | Member | - |
| 27. | Kamrul hasan | INGO Representative | Member | 01731374137 |
| 28. | Master Md Ali | Teacher | Member | 01817736864 |
| 29. | Abdul Jobbar | Land Officer | Member | 01831641010 |
| 30. | Mainul Islam | Forester | Member | 01720326258 |
| 31. | Md. Gias Uddin | Social Welfare | Member | 01816060411 |
| 32. | Dr. Amanullah | SACMO | Member | 01814470034 |
| 33. | Md. Secader | Ansar BDP | Member | 01829462936 |
| 34. | Md. Sorowar | Agriculturist SAAO | Member | 01812604551 |
| 35. | Bodiur Rahman | Volunteer | Member | 01825709182 |
| 36. | Md. Hosen | Volunteer | Member | 01838368396 |
| 37. | Hosneara begum | Volunteer | Member | 01829607881 |
| 38. | Kamal Hosen | Disability | Member | ---- |
| 39. | ForidulAlom | CPP | Member | 01811588938 |

০৭/১০/১৯
দোলন পাল
সচিব
০৭নং বাহারচারা ইউনিয়ন পরিষদ
টেকনাফ, কক্সবাজার।

১০. সংযুক্তি : ৪ সাইক্লোণ সেন্টার ব্যবস্থাপনা কমিটির তালিকা ও ফোকাল ব্যক্তিদের যোগাযোগ নাম্বার পাওয়া সাপেক্ষে পরবর্তিতে সংযুক্ত করা হবে।

দুর্যোগ ব্যবস্থাপনা পরিকল্পনা প্রস্তুতকরণে সহযোগিতায় :

