



স্থানীয় জনগোষ্ঠীর ঝুঁকি নিরূপন এবং ঝুঁকি হ্রাসকরণ কর্ম-পরিকল্পনা



সময়কাল : ডিসেম্বর, ২০১৯

বাহারছড়া ইউনিয়ন, টেকনাফ, কক্সবাজার



বিহুঁমিয়াহির রাহমানির রাহিম
গণপ্রজাতন্ত্রী বাংলাদেশ সরকার

নেং বাহারছড়া ইউনিয়ন পরিষদ

ডাকঘরঃ জাহাজপুরা, উপজেলাঃ টেকনাফ,
জেলাঃ কক্সবাজার।

মাওলানা আজিজ উদ্দিন
চেয়ারম্যান
নেং বাহারছড়া ইউনিয়ন পরিষদ
Maulana Aziz Uddin
Chairman
No-5 Baharchara Union Parishad
Cell: 01818 240777



সূত্রঃ

তারিখঃ ২৬/০২/২০১৬

প্রত্যয়ন

বিশ্ব মানচিত্রে বাংলাদেশ প্রাকৃতিক দুর্যোগ প্রবণ দেশ হিসাবে অন্যতম। বন্যা, নদীভাঙ্গন, ঘূর্ণিঝড়, পাহাড়ধস, ভূমিকম্প, কালবৈশাখী, জলাবদ্ধতা, অতিবৃষ্টি, অনাবৃষ্টি (খরা), পোকা-মাকড়ের আক্রমণ, ঘন কুয়াশা, শিলাবৃষ্টি, ইত্যাদি বাংলাদেশের প্রচলিত আপদ। প্রতি বছর এর যে কোন এক বা একাধিক আপদের দ্বারা বাংলাদেশের কোন না কোন অঞ্চল ক্ষতিগ্রস্ত হচ্ছে। অপরদিকে জলবায়ু পরিবর্তনের ফলে দুর্যোগের সংখ্যা ও তীব্রতা ক্রমশঃ বৃদ্ধি পাচ্ছে। বিশেষ করে বাংলাদেশের কক্সবাজার জেলা দুর্যোগ প্রবণ এলাকায় অবস্থান হওয়ায় বন্যা, নদীভাঙ্গন, ঘূর্ণিঝড়, পাহাড়ধস, ভূমিকম্প, কালবৈশাখী, জলাবদ্ধতা, অতিবৃষ্টি, অনাবৃষ্টি (খরা) এর মতো আপদ সবচাইতে ঝুঁকিতে অবস্থান করছে। টেকনাফ উপজেলার বাহারছড়া ইউনিয়ন তাদের মধ্যে অন্যতম। বিশ্বব্যাপি দুর্যোগ প্রবণ এলাকার সংখ্যা ক্রমেই বৃদ্ধি এবং সাহায্যের পরিমাণ ক্রমশঃ হ্রাস পাওয়ায় নিজস্ব ক্ষমতায় টিকে থাকার মাধ্যমে দুর্যোগের ঝুঁকি কমিয়ে আনার কৌশল অবলম্বন করতে হচ্ছে।

দুর্যোগ প্রবণ এলাকার মানুষের নিজস্ব ক্ষমতায় টিকে থাকার প্রক্রিয়া সমূহ চিহ্নিতকরণ, নথিভুক্তকরণ ও বিনিময় প্রক্রিয়ায় স্থানীয় সরকার প্রতিষ্ঠানের সক্রিয় অন্তর্ভুক্তির মাধ্যমে স্থায়িত্বশীল দুর্যোগ সহনীয় সমাজ গঠন করা। জাতিসংঘ উন্নয়ন কর্মসূচী (ইউএনডিপি)র অর্থায়নে এবং একশনএইড বাংলাদেশ'র বাস্তবায়নে "দুর্যোগ ঝুঁকি ব্যবস্থাপনা কক্সবাজার" প্রকল্পের মাধ্যমে এই মডেলটি টেকনাফ উপজেলার বাহারছড়া ইউনিয়নে বাস্তবায়িত হচ্ছে।

স্থানীয় জনগোষ্ঠীর ঝুঁকি নিরূপনের মাধ্যমে মূলতঃ দুর্যোগ ঝুঁকি হ্রাসকরণ কার্যক্রম বাস্তবায়িত হয়ে থাকে। তাই প্রকল্পের শুরুতেই বাস্তবায়নকারী সংস্থার সহায়তায় প্রণীত বাহারছড়া ইউনিয়নের জনগোষ্ঠীর ঝুঁকি নিরূপন ও কর্মপরিকল্পনা প্রনয়ন করা হয়েছে। পরিকল্পনা প্রনয়ন কার্যক্রমটি বিভিন্ন ধাপে সম্পাদিত হয়েছে। জনগোষ্ঠীর সমস্যা চিহ্নিতকরণ ও পরিকল্পনা কর্মশালার মাধ্যমে চূড়ান্ত করা হয়েছে। এই প্রক্রিয়ায় ঝুঁকি নিরূপন ও ঝুঁকি হ্রাসকরণ কর্মপরিকল্পনাটি হালনাগাদ প্রক্রিয়ায় স্থানীয় জনগোষ্ঠী, নারী, শিশু, কিশোর/কিশোরী, প্রতিবন্ধী, বৃদ্ধ ব্যক্তি, সুশীল সমাজের প্রতিনিধি ও ইউনিয়নের দুর্যোগ ব্যবস্থাপনা কমিটির সদস্যবৃন্দ সরাসরি সম্পৃক্ত ছিলেন। বিশেষ করে অত্র এলাকায় কর্মরত আন্তর্জাতিক বেসরকারি সংস্থা একশনএইড বাংলাদেশ এর কর্মীদের নিষ্ঠা ও অক্লান্ত পরিশ্রমে ঝুঁকি হ্রাস কর্মপরিকল্পনা প্রনয়ন প্রক্রিয়ায় যথার্থ অবদান রেখেছেন। তাদের এ কর্ম প্রচেষ্টা ও অক্লান্ত পরিশ্রমের ফলে টেকনাফ উপজেলার বাহারছড়া ইউনিয়ন দুর্যোগ ব্যবস্থাপনা কমিটি একটি বাস্তব সম্মত ঝুঁকি হ্রাস কর্মপরিকল্পনা প্রনয়ন করতে সক্ষম হয়েছে। পরিকল্পনায় চিহ্নিত বিষয়গুলো জনগোষ্ঠীর সক্ষমতায় এবং সরকারি-বেসরকারি সংস্থার সহযোগিতায় বাস্তবায়ন করা হলে জনগোষ্ঠীর দুর্যোগের ঝুঁকি অনেকাংশে কমিয়ে আনা সম্ভব হবে।

আমি নিম্নে স্বাক্ষরকারী টেকনাফ উপজেলার বাহারছড়া ইউনিয়ন স্থানীয় জনগোষ্ঠীর ঝুঁকি নিরূপন এবং ঝুঁকি হ্রাস কর্মপরিকল্পনা প্রনয়নের সাথে সংশ্লিষ্ট সকলকে আন্তরিক ধন্যবাদ জ্ঞাপন করছি। সেই সাথে পরিকল্পনা অনুযায়ী কার্যক্রম বাস্তবায়নের দায়িত্বে সংশ্লিষ্ট কর্তৃপক্ষ, ব্যক্তি, প্রতিষ্ঠান আন্তরিক হবেন এবং জনগোষ্ঠীর ঝুঁকি হ্রাসে ভূমিকা রাখবেন বলে আশা করি।

২৬/০২/১৬

মাওলানা আজিজ উদ্দিন
চেয়ারম্যান
ইউনিয়ন দুর্যোগ ব্যবস্থাপনা কমিটির
টেকনাফ, কক্সবাজার।

★ এইডস প্রতিরোধে ধর্মীয় অনুশাসন মেনে চলুন ★ পাছ লাগান পরিবেশ বাঁচান ★ আপনার সন্তানকে ফুলে পাঠান ★ পরিষ্কার পরিচ্ছন্নতা ইমানের অঙ্গ ★

E-mail : 5nobaharcharaup2016@gmail.com

সূচীপত্র

অধ্যায় ১ : শ্রেক্ষাপট ও এলাকা পরিচিতি.....	৪
১.১. শ্রেক্ষাপট :.....	৪
১.২. এক নজরে ইউনিয়ন / ইউনিয়ন (প্রোফাইল) পরিচিতি :.....	৫
মানচিত্র - ০১ : বাহারছড়া ইউনিয়ন	৬
ছক - ০১ : এক নজরে ইউনিয়ন পরিচিতি.....	৭
১.৩. সিআরএ সম্পর্কিত ধারণাঃ	৮
১.৪. বাহারছড়া ইউনিয়নে সিআরএ হালনাগাদের পেক্ষাপট ও যৌক্তিকতা :	৮
১.৫. সিআরএ হালনাগাদের ধাপ সমূহঃ.....	৯
১.৬. তথ্য সংগ্রহের পদ্ধতি ও কৌশলঃ	১০
অধ্যায় - ২ : কমিউনিটির ঝুঁকি, সক্ষমতা ও বিপদাপন্নতা বিশ্লেষণ	১১
২.১. বাহারছড়া ইউনিয়নের সম্পদের তালিকা :	১১
২.২. বাহারছড়া ইউনিয়নের ওয়ার্ড ভিত্তিক পরিচিতি, সম্ভাব্য ঝুঁকি, আপদ ও বিপদাপন্ন জনগোষ্ঠীর তালিকা	১৫
২.৩. বাহারছড়া ইউনিয়নের প্রধান আপদসমূহ :	৩৩
ছক - ০২ : দুর্যোগের সার্বিক ইতিহাস.....	৩৪
বিভিন্ন আপদ ও তার বর্তমান ও ভবিষ্যত চিত্র বিস্তারিত বর্ণনা :	৩৫
২.৩.১. আপদের মৌসুমী দিনপঞ্জি :	৩৬
চিত্র - ০১ : আপদের মৌসুমী দিনপঞ্জি	৩৬
২.৪. জীবিকার মৌসুমী দিনপঞ্জি	৩৬
ছক -২.৪.১. ইউনিয়নের জীবিকার মৌসুমী দিনপঞ্জির ছক	৩৭
ছক -২.৪.২ : জীবন ও জীবিকা সম্পর্কিত বিপদাপন্নতা	৩৮
২.৫. খাত ভিত্তিক আপদ ও ঝুঁকি :.....	৩৯
ছক - ২.৫.১ ইউনিয়নের বিপদাপন্ন খাতসমূহ চিহ্নিতকরণ	৩৯
২.৬. ঝুঁকি বিশ্লেষণ :	৩৯
ছক - ০৩ : বাহারছড়া ইউনিয়নের ঝুঁকি বিন্যাস	৩৯
৩.১. ঝুঁকির কারণসমূহ চিহ্নিতকরণঃ	৪০
ছক - ৪ : ঘূর্ণিঝড়	৪০
ছক - ৫ : জলোচ্ছাস.....	৪০
ছক - ৬ : অতিবৃষ্টি	৪০
ছক - ৭ : পাহাড়ধস.....	৪১
৩.২. ঝুঁকি নিরসনের উপায়সমূহ চিহ্নিতকরণ :.....	৪১
ছক - ৮ : ঘূর্ণিঝড়	৪১
ছক - ৯ : জলাবদ্ধতা	৪১
ছক - ১০ : অতিবৃষ্টি	৪২
ছক - ১১ : পাহাড় ধস.....	৪২

অধ্যায় - ৩ : ঝুঁকি হ্রাসকরণ কর্মপরিকল্পনা	৪২
৩.১. ইউনিয়ন ভিত্তিক ঝুঁকিহ্রাস কর্মপরিকল্পনা	৪৩
অধ্যায় - ৪ : সিআরএ হালনাগাদকরনের সমস্যা ও সুপারিশসমূহ	৯১
৪.১. ওয়ার্ড পর্যায়ে সিআরএ হালনাগাদকরনের সময় প্রতিবন্ধকতাসমূহ :	৯১
৪.২. সিআরএ এর মাধ্যমে প্রাপ্ত তথ্যের সম্ভাব্য ব্যবহার :	৯১
অধ্যায় - ৫ : উপসংহার	৯২
৫.১. উপসংহারঃ.....	৯২
সংযুক্তিসমূহ :	৯৩
৬. সিআরএ হালনাগাদকরনের সময়সূচি	৯৩
৭. সিআরএ হালনাগাদকরণে সহায়তাকারী দল	৯৩
৮. অংশগ্রহনকারীদের তালিকা	৯৩
৯. ইউনিয়ন দুর্যোগ ব্যবস্থাপনা কমিটির তালিকা	৯৪
১০. সিআরএ হালনাগাদকরনে উপজেলা থেকে অনুমতি পত্র	৯৬
১১. সিআরএ হালনাগাদকরনে ইউনিয়ন পরিষদ থেকে সহযোগীতা ও অনুমোদনপত্র	৯৬
১২. ইউনিয়নে জনগোষ্ঠীর ঝুঁকি নিরূপন হালনাগাদের অবহিতকরণ সভা	৯৮
১৪. সংশ্লিষ্ট ছবি	৯৯

অধ্যায় ১ : প্রেক্ষাপট ও এলাকা পরিচিতি

১.১. প্রেক্ষাপট :

বাহারছড়া ইউনিয়ন পরিষদ বাংলাদেশের কক্সবাজার জেলার টেকনাফ উপজেলায় অবস্থিত। অধিকাংশ পাহাড়ী এলাকা ও কিছু অংশ সমতল ভূমিতে এই ইউনিয়নের অবস্থান। এই ইউনিয়নের চার পাশে টেকনাফ সদর, হোয়াইক্যাং ও সাবরাং ইউনিয়ন এবং বঙ্গোপসাগর এর অবস্থান। কক্সবাজার জেলার অন্যতম টেকনাফ বন্যপ্রাণী অভয়ারণ্য এই ইউনিয়নে অবস্থিত। প্রাকৃতিক সম্পদে সমৃদ্ধ এই ইউনিয়নে ঘূর্ণিঝড়, অতিবৃষ্টি, আকস্মিক বন্যা, উপকূলীয় বন্যা, ভূমিধস, ভূগর্ভের পানি শুকিয়ে যাওয়া, ভূমিকম্প এবং সুনামী আপদ জনিত ঝুঁকি আছে। প্রায় প্রতিবছর কমপক্ষে একটি ঘূর্ণিঝড় এবং এর সাথে যুক্ত অতিবৃষ্টি, আকস্মিক বন্যা, উপকূলীয় বন্যা, ভূমিধস মোকাবিলা করে এই ইউনিয়নের মানুষ টিকে আছে। এসবের সাথে যুক্ত হয়েছে মায়ানমার থেকে বলপূর্বক বাস্তুচ্যুত মায়ানমার নাগরিক, যা ২০১৭ সালে চরম আকার ধারণ করে।

১.২. এক নজরে ইউনিয়ন / ইউনিয়ন (প্রোফাইল) পরিচিতি :

সিআরএ টির গভীরে প্রবেশের পূর্বে দেখে নেয়া যাক বাহারছড়া ইউনিয়নের সার্বিক চিত্র। এই ইউনিয়নের মোট জনসংখ্যা ৬০,০০০ জন। এখানকার বেশীরভাগ জনগণ কৃষিজীবী, মৎসজীবী ও শ্রমজীবী; এছাড়াও রয়েছে উল্লেখযোগ্য অন্যান্য সংখ্যক। এখানে রয়েছে বিভিন্ন সরকারী বেসরকারী প্রতিষ্ঠান। এর মধ্যে শিক্ষা প্রতিষ্ঠানের সংখ্যাই বেশী। নীচের ছকে এক নজরে ইউনিয়ন পরিচিতি উপস্থাপন করা হলো।

ছক - ০১ : এক নজরে ইউনিয়ন পরিচিতি

আয়তন	৩৭৮২ (১৫.৩১) বর্গ কিলোমিটার)	ধর্মীয় প্রতিষ্ঠানঃ মসজিদ কবরস্থান হিন্দু মন্দির সাইক্লোন সেল্টার বৌদ্ধ মন্দির শ্মশান	৩৫ টি ২১ টি ১ টি ১২ টি ১ টি ১ টি
গ্রাম	১৬ টি	পেশাজীবীঃ কৃষিজীবী মৎস্যজীবী শ্রমজীবী অন্যান্য	১০০% ২০% ৬৫% ১০% ৫%
মৌজা	২ টি	গভীর নলকূপ অগভীর নলকূপ আর্সেনিক	৫০ টি ১৫০০ টি নাই
বাজার	৩ টি, শ্যামলাপুর, শিলখালী, নোয়াখালী পাড়া	কৃষি জমির পরিমাণ চিংড়ি ঘের	২০০০ একর ৫ একর
বেড়িবাঁধ	প্রায় ১৮ কিমি:	যোগাযোগ ব্যবস্থাঃ কালভার্ট ব্রীজ কাঁচা রাস্তা পাকা রাস্তা খাঁস পুকুর	৩০০ টি ৩৫ টি ১০০০ কিমি: ৭০০ কিমি: ২ টি
লোকসংখ্যাঃ পুরুষ মহিলা ৫ বছরের নিচে শিশু	৬০,০০০ ৩৩,৪৯০ ২৬,৫১০ ৬,৩০০	জন্ম নিবন্ধন	৪০০০০
পরিবার সংখ্যা	৫,৪৪৪ টি		
ভোটার সংখ্যাঃ পুরুষ মহিলা	১৯০০০ ৮৫০০ ১০৫০০	সামাজিক নিরাপত্তাঃ বয়স্ক ভাতা বিধবা ভাতা প্রতিবন্ধি ভাতা মাতৃত্বকালীন ভাতা মুক্তিযোদ্ধা ভাতা ভিজিডি	৯০০ জন ১,০০০ জন ২০০ জন ৬৯ জন ২৪১ জন ৩,২০০ জন
শিক্ষা প্রতিষ্ঠান	১২ টি	বেসরকারী প্রতিষ্ঠান	১০ টি
সং প্রাঃ বিদ্যালয়	৯ টি	সরকারী প্রতিষ্ঠানঃ	
উচ্চ বিদ্যালয়	২ টি	ইউনিয়ন ভূমি অফিস	১ টি
নিম্ন মাধ্যমিক বিদ্যালয়	১ টি	বিট অফিস	৪ টি
কমিউনিটি প্রাঃ বিঃ	নেই	ডাকঘর	১ টি
নুরানী/ এবতেদায়ী মাদ্রাসা	৭ টি	উপ সহঃ কৃষি কর্মকর্তা	২ জন

দাখিল মাদ্রাসা	৩ টি	স্বাস্থ্য সহকারী	৪ জন
আলিম মাদ্রাসা	নেই	স্বাস্থ্য সহকারী পরিদর্শক	১ জন
বালিকা দাখিল মাদ্রাসা	১ টি	কমিউনিটি ক্লিনিক	২ টি
কিডার গার্টেন (কে.জি)	নেই	পরিবার পরিকল্পনা কেন্দ্র	১ টি
কলেজ	নেই	পুলিশ ফাঁড়ি	২ টি
শিক্ষার হার	২৪ %	কাস্টমস অফিস	নেই
জেলে পরিবার	৫৫%	বিজিবি ক্যাম্প	১ টি অস্থায়ী
টয়লেট ব্যবহারকারী পরিবারের সংখ্যা	৪০০০	খালের সংখ্যা	২ টি
বিপদাপন্ন জনগোষ্ঠী (সম্ভাব্য):			
মহিলা	৯৫০০ জন		
বয়স্ক মানুষ	৯০০ জন		
অতিদরিদ্র	৮০০ জন		
প্রতিবন্ধি	২০০		
শিশু (৫ বছরের নিচে বয়স))	৬৩০০ জন		

তথ্য সূত্র : ইউনিয়ন পরিষদ ডিজিটাল সেন্টার, বাহারছড়া

১.৩. সিআরএ সম্পর্কিত ধারণাঃ

সিআরএ (জনগোষ্ঠীর ঝুঁকি নিরূপণ) একটি অংশগ্রহণমূলক পদ্ধতি যা অনুশীলনের মাধ্যমে আপদ কি, বিপদাপন্নতা, ঝুঁকি মানিয়ে নেবার ক্ষমতা ও তা সাফল্যের সাথে আয়ত্ব করার কৌশল এবং ঝুঁকি নিরসনে কার্যকর কর্মপরিকল্পনা প্রনয়ন করা হয়। সিআরএ-তে স্টেকহোল্ডার দলগুলির মতামতের ভিত্তিতে ঝুঁকি চিহ্নিত করা, সমাধানে ঐকমত্যে পৌঁছানো, সমাধানের প্রভাব বিশ্লেষণ এবং সবশেষে একটি বাস্তবায়নযোগ্য ঝুঁকি নিরূপণ ও নিরসন কর্মপরিকল্পনা তৈরী করা হয়। এ পদ্ধতিতে একে অন্যের মতামতের প্রতি সম্মান প্রদর্শনকে উৎসাহিত করা হয় এবং প্রাকৃতিক দুর্যোগে ক্ষতিগ্রস্থ জনগোষ্ঠী দুর্যোগ ঝুঁকি হ্রাস ও নিরসন কর্মপরিকল্পনা প্রনয়নে গুরুত্বপূর্ণ ভূমিকা পালন করে।

১.৪. বাহারছড়া ইউনিয়নে সিআরএ হালনাগাদের পেক্ষাপট ও যৌক্তিকতা :

বাংলাদেশ একটি দুর্যোগ কবলিত দেশ। দুর্যোগ কবলিত জেলাসমূহের মধ্যে কক্সবাজারের দক্ষিণাঞ্চলের টেকনাফ উপজেলাটি অন্যতম। টেকনাফ উপজেলার অন্তর্গত ৬টি ইউনিয়নের মধ্যে ৫ নং বাহারছড়া ইউনিয়নটি নানা কারণে সর্বাধিক বিপদাপন্ন। টেকনাফ অন্যান্য ইউনিয়নের মত বাহারছড়া ইউনিয়নটি বিভিন্ন প্রাকৃতিক ও মনুষ্যসৃষ্ট দুর্যোগে আক্রান্ত। এলাকার বেশির ভাগ মানুষ শ্রমজীবী। এলাকার ভূমির ধরণ নিচু সমতল ভূমি ও পাহাড়ি এবং বন জঙ্গল হওয়ায় এবং বেশিরভাগ অধিবাসির ভূমির মালিকানা না থাকায় দৈনন্দিন শ্রম বিক্রির উপর এলাকার অধিকাংশ অধিবাসির জীবিকা নির্ভর করে, এছাড়াও ইউনিয়নের অধিবাসিদের কেউ কেউ মাছ ধরে, বন থেকে কাঠ সংগ্রহ করে, রিক্সা-ভ্যান চালায়, ইত্যাদি পেশার সাথে জড়িত। কৃষির মধ্যে আমন ফসলই প্রধান। পানির সংকটের কারণে অনেক জায়গায় ইরি ধান চাষ করতে পারে না, এখানকার জনগন ভূমিহীন এবং সম্পদহীন হয়ে দারিদ্র সীমার নীচে প্রতিনিয়ত

ধাবিত হচ্ছে এবং জীবন যাত্রার মান নিম্নতর হচ্ছে। মিয়ানমার থেকে আসা অতিরিক্ত রোহিঙ্গা বাস্তুচ্যুত জনগোষ্ঠীর চাপে এখানকার রাস্তা-ঘাট, চিকিৎসা ও শিক্ষাব্যবস্থা, শ্রমবাজার ও স্থানীয় অর্থনৈতিক ব্যবস্থা, সামাজিক নিরাপত্তা, স্থানীয় সামাজিক সম্প্রীতি ও সংস্কৃতি, কৃষিখাত, সামাজিক বনায়ন ব্যবস্থা, ভূমিরূপ, পানি ও পয়ঃনিষ্কাশন ব্যবস্থা, পরিবেশ, প্রতিবেশের ভারসাম্য বিনষ্ট সহ স্বাভাবিক স্থিতিশীল জীবন যাত্রার সকল ক্ষেত্রে বিরূপ প্রভাব স্পষ্ট। এটি একটি মানবিক বিপর্যয় যা এক জটিল ধরণের মানবসৃষ্ট দুর্যোগ হিসেবে চিহ্নিত। শিক্ষা ব্যবস্থার ব্যাপক ক্ষতির ফলে এই ইউনিয়নের শিক্ষার অগ্রগতি স্তিমিত হয়ে পড়েছে এবং বিভিন্ন বিষয়ে সচেতনতা কম। অর্থনৈতিক কর্মকাণ্ডের প্রচুর সম্ভাবনা থাকা সত্ত্বেও এই ইউনিয়নে প্রাকৃতিক দুর্যোগের ফলে ইউনিয়নের জনগণ অর্থনৈতিক সফলতা থেকে বঞ্চিত হচ্ছে। জলবায়ু পরিবর্তনের ফলে সৃষ্ট প্রতিক্রিয়ায় ইউনিয়নে পাহাড়ি ঢল, বন্যা, জলাবদ্ধতা, ভূমিধস / পাহাড় ধস, খরা, ঘূর্ণিঝড়, জলোচ্ছ্বাস, শীলাবৃষ্টি, কালবৈশাখীর ফলে কৃষি, মৎস্য, আবাসন, অবকাঠামো, স্বাস্থ্য, শিক্ষাখাত সহ অন্যান্য সকল সামাজিক উপাদান সমূহ প্রায় প্রতি বছর বিপর্যস্ত হচ্ছে। বিশ্ব উন্নয়নের বিরূপ প্রতিক্রিয়ার মোকাবেলা করতে হলে প্রকৃতির সাথে অভিযোজনের বিকল্প নেই। সে লক্ষ্যে অত্র ইউনিয়নের বিভিন্ন শ্রেণীর পেশার মানুষের অংশগ্রহণে ও মতামতের ভিত্তিতে স্থানীয় দুর্যোগের ঝুঁকি নিরূপন ও প্রশমন পরিকল্পনা প্রনয়ণ এবং এর বাস্তবায়নের মাধ্যমে প্রাকৃতিক দুর্যোগের বিপদাপন্নতা কমিয়ে আনার লক্ষ্যে বাহারছড়া ইউনিয়নে সিআরএ হালনাগাদ কার্যক্রম বাস্তবায়ন করা হয়।

ইউনিয়নের বর্তমান সিআরএ টি অধিকতর সময়োপযোগী করার লক্ষ্যে সিআরএ হালনাগাদ কার্যক্রম বাস্তবায়ন করা হয়।

সিআরএ হালনাগাদকরণে যে সব বিষয়গুলোতে গুরুত্ব দেওয়া হয়েছে বা নতুন ভাবে সংযোজন করা হয়েছে সেগুলো হল:

- ইউনিয়নের মানচিত্র
- ওয়ার্ডের মানচিত্র
- ইউনিয়নের ওয়ার্ড ভিত্তিক সম্ভাব্য দৃশ্যপট
- প্রধান ঝুঁকিসমূহ, ঝুঁকিপূর্ণ স্থাপনা, ঝুঁকির খাত এবং বিপদাপন্ন জনগোষ্ঠীর তালিকা
- ইউনিয়নের ঝুঁকি বিন্যাস (রিস্ক ম্যাট্রিক্স)
- ইউনিয়নের সম্পদের তালিকা
- আপদভিত্তিক বর্ষপঞ্জি
- ইউনিয়ন দুর্যোগ ব্যবস্থাপনা কমিটির তালিকা

১.৫. সিআরএ হালনাগাদের ধাপ সমূহঃ

সিআরএ একটি প্রক্রিয়া ভিত্তিক অনুশীলন, যে প্রক্রিয়াটা কমিউনিটির জন্য কমিউনিটির দ্বারাই সম্পাদন করা হয়। তাই কমিউনিটি বা স্থানীয় জনগোষ্ঠীই হচ্ছে এই প্রক্রিয়ার প্রধান। এই প্রক্রিয়ার মাধ্যমে কমিউনিটি ঝুঁকি ও বিপদাপন্নতা সনাক্ত করতে পারে এবং সেই অনুযায়ী কর্মপরিকল্পনা প্রস্তুত ও বাস্তবায়ন করে। সিআরএ হালনাগাদের ধাপ সমূহ নিম্নে উল্লেখ করা হলো:

ধাপ - ১ : বর্তমান সিআরএ সম্পর্কে আলোচনা ও একমত হওয়া;

ধাপ - ২ : আপদ, নির্দিষ্ট আপদের সমস্যা, সমস্যার কারন চিহ্নিত করা;

ধাপ - ৩ : সমস্যার অগ্রাধিকারকরণ ও সমস্যা বিশ্লেষণ।

ধাপ - ৪ : ঝুঁকি হ্রাসকরণ কর্মপরিকল্পনা প্রস্তুত করা।

ধাপ - ৫ : যাচাই করন ও অনুমোদন।

১.৬. তথ্য সংগ্রহের পদ্ধতি ও কৌশলঃ

সাধারণত বাস্তব পরিস্থিতি জানা ও বিভিন্ন তথ্য সংগ্রহের জন্য ঝুঁকি নিরূপণ দল বিভিন্ন পিআরএ টুলস্ প্রয়োগ করেন বিশেষ করে পরিভ্রমন, ফোকাস দল আলোচনা (এফজিডি), নির্বাচিত ব্যক্তির সাক্ষাৎকার (কেআইআই), ইউনিয়নের চেয়ারম্যান-মেম্বার ও স্থানীয় গন্যমান্য ব্যক্তিদের নিয়ে কর্মশালা ইত্যাদি। বাহারছড়া ইউনিয়নে সিআরএ হালনাগাদকরণ কার্যক্রম পরিচালনাকালীন উক্ত ইউনিয়নের মানুষজনের কাছ থেকে তথ্য সংগ্রহের জন্য নিম্নোক্ত টুলস্ ব্যবহার করা হয়।

টুলস্ সমূহ নিম্নরূপ-

তথ্য সংগ্রহের পদ্ধতি ও কৌশল	সম্ভাব্য তথ্য
সম্পর্ক উন্নয়ন (Rapport Building)	সম্ভাব্যতা যাচাই, কমিউনিটির সংবেদনশীল করন, স্থানীয় নেতা চিহ্নিত করা হয়।
সামাজিক ও ঝুঁকি মানচিত্র (Social and Risk Mapping)	বর্তমান সিআরএ তে সংযুক্ত মানচিত্র সিআরএ তে অংশগ্রহণকারীদের সাথে যাচাই করে নেওয়া। এবং প্রয়োজনীয় ক্ষেত্রে স্থানীয় জনগণ একত্রে বসে তাদের নিজ ইউনিয়নের একটি সামাজিক মানচিত্র অংকন করেন; যার মাধ্যমে গ্রামের সার্বিক চিত্র, ঝুঁকি ও বিপদাপন্নতার উপাদান সমূহ ফুটে উঠেছে।
নির্দিষ্ট দলে আলোচনা (Focus Group Discussion)	ইউনিয়নের ওয়ার্ড ভিত্তিক গ্রুপ গঠন করে সংশ্লিষ্ট ইউ/পি সদস্য, মহিলা, পুরুষ ও শিশুদের নিয়ে একটি সমন্বিত এফজিডি'র আয়োজন করা হয়। এই সকল আলোচনার মাধ্যমে ওয়ার্ড ভিত্তিক পরিচয়, তাদের সমস্যা, সক্ষমতা, চাহিদা ও বিপদাপন্নতার বিষয়গুলি উঠে এসেছে। এফজিডি তে নিম্নোক্ত বিষয়ে বিশদ আলোকপাত করা হয়: <ul style="list-style-type: none">✓ ঝুঁকি সনাক্তকরণ (আপদ/ বিপদাপন্নতা) ও ঝুঁকি বিন্যাস✓ ঝুঁকিপূর্ণ এলাকা চিহ্নিতকরণ✓ ঝুঁকিপূর্ণ স্থাপনা চিহ্নিতকরণ✓ ঝুঁকির খাত চিহ্নিতকরণ✓ বিপদাপন্ন জনগোষ্ঠী তালিকা নির্ণয়
সহায়ক দলিল-দস্তাবেজ ও প্রতিবেদন	ইউনিয়নের উপর করা সাম্প্রতিককালের বিভিন্ন প্রতিবেদন, আপদকালীন ও দুর্যোগ ব্যবস্থাপনা পরিকল্পনা হতে অংশগ্রহণকারীদের সাথে আলোচনাক্রমে তথ্য সংগ্রহ ও সংযুক্ত করা

অধ্যায় - ২ : কমিউনিটির ঝুঁকি, সক্ষমতা ও বিপদাপন্নতা বিশ্লেষণ

২.১. বাহারছড়া ইউনিয়নের সম্পদের তালিকা :

ওয়ার্ড সম্পদ	১	২	৩	৪	৫	৬	৭	৮	৯
ওয়ার্ড ইনসিডেন ট ব্যবস্থাপক	ওয়ার্ড সদস্য মোঃ ইউনুছ ০১৮৬২ ০০০৩	ওয়ার্ড সদস্য আজিজুল ইসলাম ০১৮১৪১ ৮২৬৭০	ওয়ার্ড সদস্য সোনা আলী ০১৮১৮৩ ৯৮২৭৪	ওয়ার্ড সদস্য হাফেজ আহমেদ ০১৮১৪১ ৮০৩৯১	ওয়ার্ড সদস্য হুমায়ুন কাদের ০১৮৪০০ ০৭০৬৮	ওয়ার্ড সদস্য আবুল কাশেম ০১৮১৫ ৬৭০১৬ ৪	ওয়ার্ড সদস্য ফরিদুল্লাহ ০১৮৪০০ ০৬১৩০	ওয়ার্ড সদস্য সৈয়দ হোসেন ০১৮১১৬ ২৩৯৬৩	ওয়ার্ড সদস্য মোঃ ইলিয়াছ ০১৮১৭৭ ৯৮৬৯৫
ওয়ার্ড ইনসিডেন ট উপ- ব্যবস্থাপক	সংরক্ষিত আসন সদস্য ওয়ার্ড নং ১,২,৩ আনোয়ারা বেগম, ০১৮৫৫১৬৯৫৯৩			সংরক্ষিত আসন সদস্য ওয়ার্ড নং ৪,৫,৬ খুরশিদা বেগম, ০১৮৩০৭৪১১২৪			সংরক্ষিত আসন সদস্য ওয়ার্ড নং ৭,৮,৯ রহিমা আক্তার রুজি, ০১৮১৭২৭১৪১৮		

ইউনিয়ন পরিষদ কমপ্লেক্স/ উপকেন্দ্র	নাই	নাই	নাই	নাই	ইউনিয়ন পরিষদ কার্যালয়	নাই	নাই	নাই	নাই
ইউপি অফিসার / ডিএমসি সদস্যদের জন্য ব্যক্তিগত সুরক্ষা সরঞ্জাম রয়েছে	কমিটির প্রতি সদস্যের ব্যক্তিগত সুরক্ষা সরঞ্জাম রয়েছে	কমিটির প্রতি সদস্যের ব্যক্তিগত সুরক্ষা সরঞ্জাম রয়েছে	কমিটির প্রতি সদস্যের ব্যক্তিগত সুরক্ষা সরঞ্জাম রয়েছে	কমিটির প্রতি সদস্যের ব্যক্তিগত সুরক্ষা সরঞ্জাম রয়েছে	কমিটির প্রতি সদস্যের ব্যক্তিগত সুরক্ষা সরঞ্জাম রয়েছে। ইউপি কার্যালয়ে খোঁজ ও উদ্ধার সরঞ্জাম রয়েছে	কমিটির প্রতি সদস্যের ব্যক্তিগত সুরক্ষা সরঞ্জাম রয়েছে	কমিটির প্রতি সদস্যের ব্যক্তিগত সুরক্ষা সরঞ্জাম রয়েছে	কমিটির প্রতি সদস্যের ব্যক্তিগত সুরক্ষা সরঞ্জাম রয়েছে	কমিটির প্রতি সদস্যের ব্যক্তিগত সুরক্ষা সরঞ্জাম রয়েছে
সিপিপি স্বেচ্ছাসেবক	মোট ১২ জন মোঃ মমিনুল ইসলাম, টিম লিডার ০১৮১৯৪ ১৫৯৩৭	মোট ০৩ জন	মোট ১৫ জন মোঃ মোস্তাক আহম্মদ, টিম লিডার ০১৮১৩৬ ৭৬১২৩	নুরুল ইসলাম বেলাল উদ্দিন জহির আহমদ কামশুল আলম	বিডিউল আলম আবু আহমদ লিয়াকত আলী আইয়ুব আলী	আজিজুর রহমান জিয়াউর রহমান মোঃ আলম	নাই	নাই	আব্দুল্লাহ টিম লিডার
বিডিআর সএস স্বেচ্ছাসেবক	ইউনিয়নে বিডিআরসিএস স্বেচ্ছাসেবক তালিকা নেই।								
ঘূর্ণিঝড় আশ্রয়কেন্দ্র (সক্ষমতা)	১টি, শামলাপুর সরকারি প্রাথমিক বিদ্যালয় (ধারণ ক্ষমতা প্রায় ১২০০ জন) ১টি, শামলাপুর ঘূর্ণিঝড় আশ্রয় কেন্দ্র (ধারণ ক্ষমতা প্রায় ১৫০০ জন)	১টি, মনতলিয়া শাহীন শরীফ জব্বারিয়া প্রাথমিক বিদ্যালয় (ধারণ ক্ষমতা ৩০০ জন)	২টি, শিলখালি সরকারি প্রাথমিক বিদ্যালয় (ধারণ ক্ষমতা ১২০০ জন), উত্তর শিলখালি তাফহীমুল কোরআন দাখিল মাদ্রাসা (ধারণ ক্ষমতা ৪০০ জন)	১টি, দক্ষিণ শিলখালি সরকারি প্রাথমিক বিদ্যালয় (ধারণ ক্ষমতা ৩০০ জন)	নাই	১টি, জাহাজপুরা সরকারি প্রাথমিক বিদ্যালয় (ধারণ ক্ষমতা ৩০০ জন)	১টি, বড়বেইল সরকারি প্রাথমিক বিদ্যালয় (ধারণ ক্ষমতা ৩০০ জন), হাজাম পাড়া রেড ক্রিসেন্ট সরঃ প্রাঃ বিদ্যালয়(ধারণ ক্ষমতা ১০০০ জন)	১টি, দক্ষিণ বড়বেইল সরকারি প্রাথমিক বিদ্যালয় (ধারণ ক্ষমতা ৩০০ জন) বড় ডেইল (মাথা ভাঙ্গা) ঘূর্ণিঝড় আশ্রয় কেন্দ্র (ধারণ ক্ষমতা ৫০০ জন)	১টি, নোয়াখালী সরকারি প্রাথমিক বিদ্যালয় (ধারণ ক্ষমতা ৩০০ জন)
ইউনিয়ন স্বাস্থ্য	শামলাপুর ইউনিয়ন স্বাস্থ্য ও	-	-	-	১টি, বিডিটি বেগম,	-	-	-	-

কমপ্লেক্স/ কেন্দ্র	পরিবার কল্যান কেন্দ্র				০১৮১৬৩ ৬৯৪৪২				
কমিউনিটি ক্লিনিক	নাই	লালুশরী ফ কমিউনিটি ক্লিনিক, মনতলী, কলিমউল্লাহ, ০১৮১৭৭ ৯৯২৩২	-	-	-	-	-	-	-
স্বাস্থ্যসেবা সহ আরসিআ রসি/ দেশীয়/অ ন্তর্জাতিক এনজিও	নাই	গণস্বাস্থ্য কেন্দ্র, মি. কামাল, ০১৮৮৫ ৯৪৫৯৯ ৪	নাই	নাই	নাই	নাই	সূর্যের হাসি ক্লিনিক, মি. উয়সাল, ০১৭৩৯৬ ৬৭৭০১	নাই	নাই
মসজিদ/ মন্দির	মসজিদ- ১০টি, মন্দির- ১ টি	মসজিদ- ৭ টি	মসজিদ- ৫ টি,	মসজিদ- ২টি (৪০০ জন), মন্দির- ১ টি (৫০ জন)	মসজিদ- ৩টি (৬০০ জন),	মসজিদ- ২টি (৪০০ জন),	মসজিদ- ২টি (৪০০ জন),	মসজিদ- ৩টি,	মসজিদ- ৩টি,
কমিউনিটি স্বাস্থ্য সেচ্ছাসেব ক	মোঃ আমান উল্লাহ ০১৮১৪৪ ৭০০৩৪ মিতা বড়ু য়া, রেহেনা	নাই	নাই	নাই	মাহবুবুর রহমান আলী আহমদ মামুন	নাই	শাহ আলম, স্বাস্থ্য সহকারি ০১৮১৭৭ ৮৫৬৭৬	শাহ আলম, স্বাস্থ্য সহকারি ০১৮১৭৭ ৮৫৬৭৬	শাহ আলম, স্বাস্থ্য সহকারি ০১৮১৭৭ ৮৫৬৭৬
ইউনিয়ন / ওয়ার্ড সুরক্ষার কেন্দ্রীয় ব্যক্তি নাম এবং ফোন নম্বর	মোঃ ইউনুছ ০১৮১৮ ৬২০০০ ৩	আজিজুল ইসলাম ০১৮১৪১ ৮২৬৭০	সোনা আলী ০১৮১৮৩ ৯৮২৭৪, আনোয়ার আবেগম ০১৮৫৫১ ৬৯৫৯৩	হাফেজ আহমেদ ০১৮১৪১ ৮০৩৯১	হুমায়ুন কাদের ০১৮৪০০ ০৭০৬৮, রফিক উল্লাহ	খুরশিদা বেগম, ০১৮৩০ ৭৪১১২৪ , দেলোয়ার হোসেন	ফরিদুল্লাহ ০১৮৪০০ ০৬১৩০, রহিমা আজ্জার রুজি, ০১৮১৭২ ৭১৪১৮ হোসেন ০১৮১১৬ ২৩৯৬৩	রহিমা আজ্জার রুজি, ০১৮১৭২ ৭১৪১৮, সৈয়দ হোসেন ০১৮১১৬ ২৩৯৬৩	রহিমা আজ্জার রুজি, ০১৮১৭২ ৭১৪১৮, মোঃ ইলিয়াছ ০১৮১৭৭ ৯৮৬৯৫
ব্যক্তিগত মালিকানা ধীন অথবা প্রাইভেট অফিসের দালান এর সংখ্যা যা জরুরী সময়	নাই	নাই	নাই	সাজ্জাদ হোসেনের বাড়ি নুর হোসেনের বাড়ি সিকদার আলীর বাড়ি	বিট অফিস, সাইফ ম্যানশন চৌধুরী ম্যানশন তাহের ভবন	ইউনিয়ন ভূমি অফিস কাশেমের বাড়ি হৈয়দুর রহমানের বাড়ি আলিমুদ্দিন	সিরাজুল ইসলামের বাড়ি (২০০ জন)	কবির আহমদের বাড়ি (১৫০ জন)	ইসমাইলের বাড়ি (১০০ জন) ইলিয়াছ মেম্বারের বাড়ি (১০০ জন)

আশ্রয়কেন্দ্র হিসাবে ব্যবহার করা যাবে (লোকধারণ ক্ষমতা)				সুলতান আহমদের বাড়ি নুর আলমের বাড়ি		মেম্বারের বাড়ি			
যানবাহনের সংখ্যা এবং ধরন স্বতন্ত্র বা সমবায় / সমাজের মালিকানাধীন (ইউপি এসব ড্রাইভার / মালিকের যোগাযোগ নম্বর এবং ঠিকানার একটি তালিকা রাখতে পারেন)	সিএনজি ২০ টি মাইক্রোবাস ১ টি টমটম ৫০ টি	সিএনজি ৪০ টি মাইক্রোবাস ৪ টি টমটম ৫০ টি	সিএনজি ১০ টি টমটম ৩০ টি	নাই	নাই	নাই	সিএনজি ৮ টি টমটম ১০ টি ডাম্পার ১ টি	সিএনজি ৫ টি টমটম ১৫ টি	সিএনজি ১০ টি টমটম ৩৫ টি ডাম্পার ২ টি
ইউপি ইওসি	অস্থায়ী ইওসি আছে। ইউপি চেয়ারম্যান কার্যালয়, বাহারছড়া								
জরুরী মজুদাগার (বাংলাদেশ সরকার)	নাই								
অগ্নি নির্বাপন কেন্দ্র/উপ-কেন্দ্র জিপিএস অবস্থান এবং যোগাযোগ নম্বরসহ	অগ্নি নির্বাপন কেন্দ্র/উপ-কেন্দ্র নাই। নিকটস্থ অগ্নি নির্বাপন কেন্দ্র : ফায়ার সার্ভিস গ্র্যান্ড সিভিল ডিফেন্স স্টেশন, গোদার বিল, টেকনাফ, মুকুল কুমার নাথ, স্টেশন অফিসার, ০১৮৫৫৬৩৯৬৯৫								
গোরস্থান	শামলাপুর ১ টি	৩ টি	বাইলার ছরা ১ টি, উত্তরশিল খালী ১ টি	২ টি	৪ টি	২ টি	৩ টি	২ টি	২ টি
পুলিশ / এএফডি / আনসার ভিডিপি / বিজিবি / র্যাব ইত্যাদির	পুলিশ ৬ জন, আনোয়ারুল ইসলাম (ওসি) ০১৮৮৪১ ৫৪৭৯৯	মুনির আহম্মদ (জিপি), ০১৮৩৩ ২৭৫১৩৭ হাবিব উল্লাহ	সিরাজুল আমিন (আনসার ভিডিপি), ০১৮১১১ ০৪৩৯০,	বিজিবি, আনসার ভিডিপি ৫জন	আনসার ২ জন	আনসার ২ জন	নাই	লাল মিয়া (আনসার ভিডিপি, কমান্ডার)	নাই

যোগাযোগ নম্বর		(আনসার ভিডিবি)	শামসু উদ্দিন (জিপি), ০১৮৬৭৪ ৩০৬২৫						
------------------	--	-------------------	---	--	--	--	--	--	--

তথ্য সূত্র : ইউনিয়ন পরিষদ, বাহারছড়া

২.২. বাহারছড়া ইউনিয়নের ওয়ার্ড ভিত্তিক পরিচিতি, সম্ভাব্য ঝুঁকি, আপদ ও বিপদাপন্ন জনগোষ্ঠীর তালিকা

১নং ওয়ার্ড : ওয়ার্ড ভিত্তিক সম্ভাব্য দৃশ্যপট (ঘূর্ণিঝড় 'মোরা-২০১৭' এর মত ক্ষমতাপূর্ণ)


উত্তর	দক্ষিণ	পশ্চিম	পূর্ব	মন্তব্য
হাটখোলা পাড়া এবং উত্তর পাড়া জোয়ারের পানির কারণে ১৫০ পরিবার ক্ষতি হওয়ার সম্ভাবনা আছে।	স্কুল এবং ঘোনাপাড়া ঘূর্ণিঝড়ের সময় সুপারি গাছ ভেঙ্গে যায় এবং ঘরবাড়ি ভেঙ্গে মানুষের উপর পড়ে ক্ষতি হওয়ার সম্ভাবনা রয়েছে (৪০০ পরিবার)	পশ্চিম পাড়া বন্যার পানি উঠে ২০০ পরিবার ক্ষতির সম্ভাবনা আছে।	পূর্ব পাড়া পাহাড় ভেঙ্গে ৩০০ পরিবার ক্ষতির সম্ভাবনা আছে।	১০৫০ পরিবার

ঝুঁকি বিশ্লেষণ

ইউনিয়ন : বাহারছড়া ইউনিয়ন									
ওয়ার্ড নং : ১ নং									
ক্রমিক	আপদের নাম	ঝুঁকিপূর্ণ এলাকা	ঝুঁকিপূর্ণ স্থাপনা	ঝুঁকির খাতসমূহ (মৎস্য, কৃষি, পশুসম্পদ ইত্যাদি)	বিপদাপন্ন জনগোষ্ঠী (সংখ্যা)				মন্তব্য
					বিপদাপন্ন নারী (বিধবা, বয়স্ক, স্বামী পরিত্যক্ত ইত্যাদি)	প্রতিবন্ধী ব্যক্তি	হতদরিদ্র	ভাসমান ও অন্যান্য	
১.	ঘূর্ণিঝড়	হাটখোলা পাড়া এবং উত্তর পাড়া পাড়া, স্কুল এবং ঘোনাপাড়া, পশ্চিম পাড়া, পূর্বপাড়া	বাড়িঘর ও রাস্তাঘাট ঝুঁকিপূর্ণ	কৃষি সম্পদ, পুকুর, গবাদি পশু ইত্যাদি	৫০০ জন	৭০ জন	৪২০০ জন	৩০ পরিবার	৮০০ পরিবার

	বন্যা	হাটখোলা পাড়া এবং উত্তর পাড়া পাড়া, স্কুল এবং ঘোনাপাড়া, পশ্চিম পাড়া, পূর্বপাড়া	বাড়িঘর ও রাস্তাঘাট ঝুঁকিপূর্ণ	কৃষি সম্পদ, পুকুর, গবাদি পশু ইত্যাদি	-	-	-	-	২০০ পরিবার
৩.	ভূমিধস/পাহাড়ধস	হাটখোলা পাড়া এবং উত্তর পাড়া পাড়া, স্কুল এবং ঘোনাপাড়া, পশ্চিম পাড়া, পূর্বপাড়া	বাড়িঘর ও রাস্তাঘাট ঝুঁকিপূর্ণ	পশু সম্পদ, ফসলী জমি					২৫০ পরিবার
৪.	অন্যান্য ঃ (অগ্নিকান্ড)	হাটখোলা পাড়া এবং উত্তর পাড়া পাড়া, স্কুল এবং ঘোনাপাড়া, পশ্চিম পাড়া, পূর্বপাড়া	ঘরবাড়ি, মসজিদ, মন্দির	পশু সম্পদ, ফসলের জমি					৩০০ পরিবার

১নং ওয়ার্ড ঃ আপদ ও সম্পদের মানচিত্র



তথ্য সূত্র : বাহারছড়া ইউনিয়ন সিআরএ, ২০১৯

২ নং ওয়ার্ড : ওয়ার্ড ভিত্তিক সম্ভাব্য দৃশ্যপট (ঘূর্ণিঝড় 'মোরা-২০১৭' এর মত ক্ষমতাপূর্ণ)


উত্তর	দক্ষিণ	পশ্চিম	পূর্ব	মন্তব্য
উত্তর পুরান পাড়া ঘূর্ণিঝড় ও জলোচ্ছ্বাস হলে প্রায় ১০০ পরিবার ক্ষতি হওয়ার সম্ভাবনা আছে।	জমপাড়া ও মন্ডলীয়া পাহাড়ধস ও ঘূর্ণিঝড় হলে প্রায় ১৫০ পরিবার ক্ষতি হওয়ার সম্ভাবনা আছে।	পশ্চিমে পুরান পাড়া আশ্রয়কেন্দ্র বন্যা, ঘূর্ণিঝড়, জলোচ্ছ্বাস হলে প্রায় ১৫০ পরিবার ক্ষতি হওয়ার সম্ভাবনা আছে।	মধ্য ও পূর্ব পুরান পাড়া ঘূর্ণিঝড় ও পাহাড়ধসে প্রায় ২৫০ পরিবার ক্ষতি হওয়ার সম্ভাবনা আছে।	

ঝুঁকি বিশ্লেষণ

ইউনিয়ন : বাহারছড়া ইউনিয়ন									
ওয়ার্ড নং : ২ নং									
ক্রমিক	আপদের নাম	ঝুঁকিপূর্ণ এলাকা	ঝুঁকিপূর্ণ স্থাপনা	ঝুঁকির খাতসমূহ (মৎস্য, কৃষি, পশুসম্পদ ইত্যাদি)	বিপদাপন্ন জনগোষ্ঠী (সংখ্যা)				মন্তব্য
					বিপদাপন্ন নারী (বিধবা, বয়স্ক, স্বামী পরিত্যক্ত ইত্যাদি)	প্রতিবন্ধী ব্যক্তি	হতদরিদ্র	ভাসমান ও অন্যান্য	
১.	ঘূর্ণিঝড়	উত্তর পুরান পাড়া, জমপাড়া ও মন্ডলীয়া, পশ্চিমে পুরান পাড়া, মধ্য ও পূর্ব পুরান পাড়া	বাড়িঘর ও রাস্তাঘাট ঝুঁকিপূর্ণ	কৃষি সম্পদ, পুকুর, গবাদি পশু ইত্যাদি	৫০০ জন	৭০ জন	৫০০০ জন	২০ পরিবার	৬০০ পরিবার
২	বন্যা	উত্তর পুরান পাড়া, জমপাড়া ও মন্ডলীয়া, পশ্চিমে পুরান পাড়া, মধ্য ও পূর্ব পুরান পাড়া	বাড়িঘর ও রাস্তাঘাট ঝুঁকিপূর্ণ	কৃষি সম্পদ, পুকুর, গবাদি পশু ইত্যাদি	-	-	-	-	২৫০ পরিবার

৩.	ভূমিধস/পাহাড়ধস	উত্তর পুরান পাড়া, জমপাড়া ও মন্ডলীয়া, পশ্চিমে পুরান পাড়া, মধ্য ও পূর্ব পুরান পাড়া	বাড়িঘর ও রাস্তাঘাট ঝুঁকিপূর্ণ	পশু সম্পদ, ফসলী জমি					৩০০ পরিবার
৪.	অন্যান্য : (অগ্নিকাণ্ড)	উত্তর পুরান পাড়া, জমপাড়া ও মন্ডলীয়া, পশ্চিমে পুরান পাড়া, মধ্য ও পূর্ব পুরান পাড়া	ঘরবাড়ি, মসজিদ, মন্দির	পশু সম্পদ, ফসলের জমি					৫০ পরিবার

২নং ওয়ার্ড আপদ ও সম্পদের মানচিত্র



তথ্য সূত্র : বাহাৰছড়া ইউনিয়ন সিআরএ, ২০১৯

৩ নং ওয়ার্ড : ওয়ার্ড ভিত্তিক সম্ভাব্য দৃশ্যপট (ঘূর্ণিঝড় 'মোরা-২০১৭' এর মত ক্ষমতাপূর্ণ)

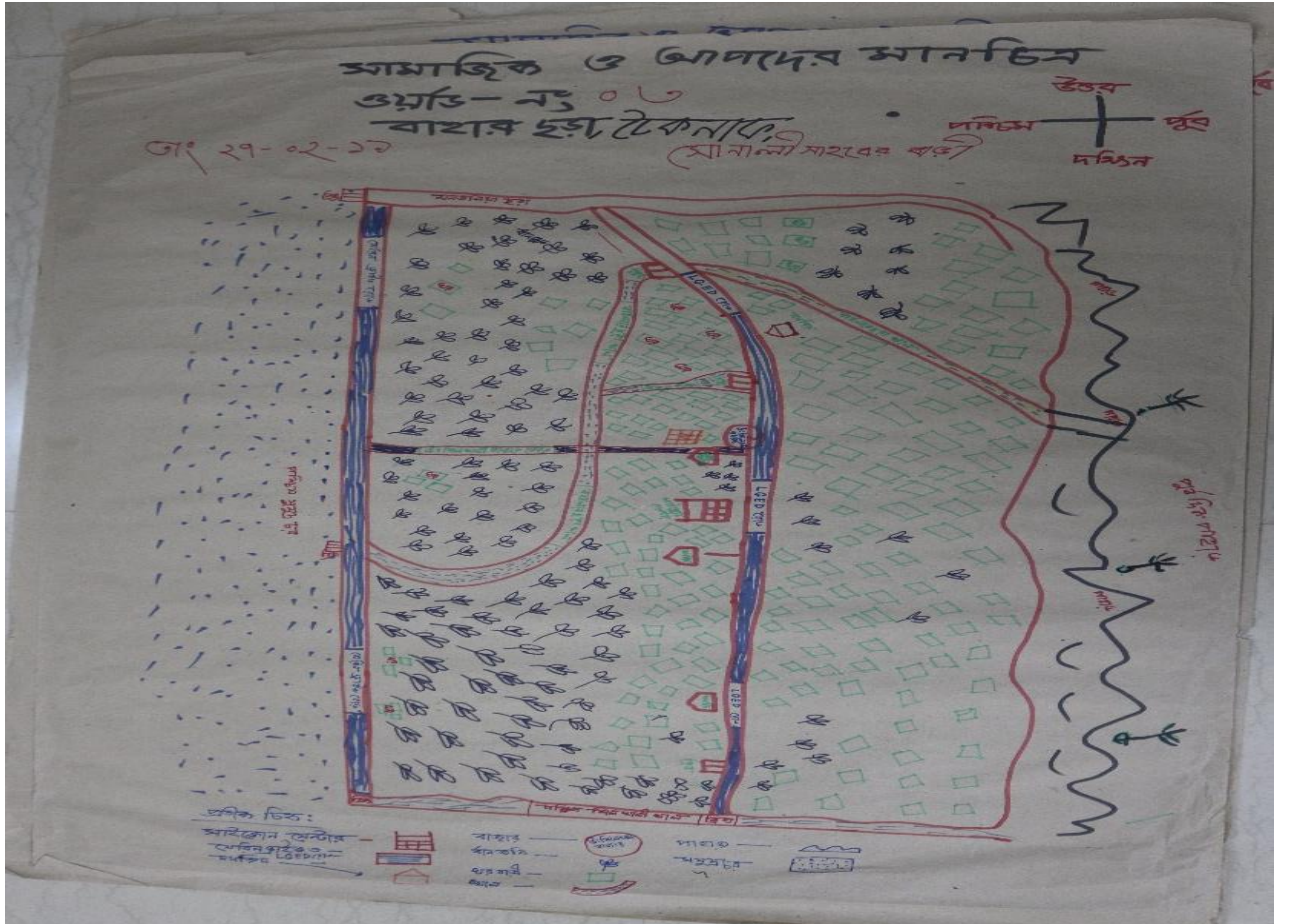
উত্তর	দক্ষিণ	পশ্চিম	পূর্ব	মন্তব্য
উত্তর পাড়া ঘূর্ণিঝড় ও জলোচ্ছাস কারণে প্রায় ৩০০ পরিবার ক্ষতিগ্রস্ত হতে পারে।	শিলখালী খাল বন্যা ও পাহাড়ী ঢলের কারণে ঘরবাড়ির ক্ষয়ক্ষতি সহ ফসলী জমি ও প্রায় ৩০০ পরিবার ক্ষতির সম্মুখীন হতে পারে।	ঘরিবইন্যা পাড়া ঘূর্ণিঝড় ও জলোচ্ছাসের কারণে প্রায় ২০০ পরিবার ক্ষতিগ্রস্ত হতে পারে।	পূর্ব বইলার ছরা ঘূর্ণিঝড় ও জলোচ্ছাসের কারণে পাহাড়ধসের কারণে প্রায় ২০০ পরিবার ক্ষতিগ্রস্ত হতে পারে।	১০০০ পরিবার ঝুঁকির সম্মুখীন

ঝুঁকি বিশ্লেষণ

ইউনিয়ন : বাহারছড়া ইউনিয়ন									
ওয়ার্ড নং : ৩ নং									
ক্রমিক	আপদের নাম	ঝুঁকিপূর্ণ এলাকা	ঝুঁকিপূর্ণ স্থাপনা	ঝুঁকির খাতসমূহ (মৎস্য, কৃষি, পশুসম্পদ ইত্যাদি)	বিপদাপন্ন জনগোষ্ঠী (সংখ্যা)				মন্তব্য
					বিপদাপন্ন নারী (বিধবা, বয়স্ক, স্বামী পরিত্যক্ত ইত্যাদি)	প্রতিবন্ধী ব্যক্তি	হতদরিদ্র	ভাসমান ও অন্যান্য	
১.	ঘূর্ণিঝড়	উত্তর পাড়া, শিলখালী খাল, ঘরিবইন্যা পাড়া, পূর্ব বইলার ছরা	বাড়িঘর ও রাস্তাঘাট ঝুঁকিপূর্ণ	কৃষি সম্পদ, পুকুর, গবাদি পশু ইত্যাদি	৪০০ জন	২২৫ জন	৪৯০০ জন	২৫ পরিবার	৮০০ পরিবার
২	বন্যা	উত্তর পাড়া, শিলখালী খাল, ঘরিবইন্যা পাড়া, পূর্ব বইলার ছরা	বাড়িঘর ও রাস্তাঘাট ঝুঁকিপূর্ণ	কৃষি সম্পদ, পুকুর, গবাদি পশু ইত্যাদি					২০০ পরিবার
৩.	ভূমিধস/পাহাড়ধস	উত্তর পাড়া, শিলখালী খাল, ঘরিবইন্যা পাড়া,	বাড়িঘর ও রাস্তাঘাট ঝুঁকিপূর্ণ	পশু সম্পদ, ফসলী জমি					২৫০ পরিবার

		পূর্ব বইলার ছরা							
8.	অন্যান্য : (অগ্নিকাণ্ড)	উত্তর পাড়া, শিলখালী খাল, ঘরিবইন্যা পাড়া, পূর্ব বইলার ছরা	ঘরবাড়ি, মসজিদ, মন্দির	পশু সম্পদ, ফসলের জমি					৩০ পরিবার

৩নং ওয়ার্ড : আপদ ও সম্পদের মানচিত্র



তথ্য সূত্র : বাহারছড়া ইউনিয়ন সিআরএ, ২০১৯

৪ নং ওয়ার্ড : ওয়ার্ড ভিত্তিক সম্ভাব্য দৃশ্যপট (ঘূর্ণিঝড় 'মোরা-২০১৭' এর মত ক্ষমতাপূর্ণ)

উত্তর	দক্ষিণ	পশ্চিম	পূর্ব	মন্তব্য
-------	--------	--------	-------	---------

চকিদারপাড়া, শিলছড়ি পাড়া ঘূর্ণিঝড় ও জলোচ্ছাসের কারণে প্রায় ২০০ পরিবার ঝুঁকিতে রয়েছে।	দক্ষিণ পাড়া ঘূর্ণিঝড় ও জলোচ্ছাসের কারণে প্রায় ১৫০ পরিবার ঝুঁকিতে রয়েছে।	চকিদার পাড়া ঘূর্ণিঝড়ের ঝুঁকিতে রয়েছে ২০০ টি পরিবার।	চাকমা পাড়া পাহাড়ধসে প্রায় ১০০ পরিবার ঝুঁকিতে রয়েছে।	৬৫০ পরিবার ঝুঁকির সম্মুখীন
---	---	--	---	----------------------------

ঝুঁকি বিশ্লেষণ

ইউনিয়ন : বাহারছড়া ইউনিয়ন									
ওয়ার্ড নং : ৪ নং									
ক্রমিক	আপদের নাম	ঝুঁকিপূর্ণ এলাকা	ঝুঁকিপূর্ণ স্থাপনা	ঝুঁকির খাতসমূহ (মৎস্য, কৃষি, পশুসম্পদ ইত্যাদি)	বিপদাপন্ন জনগোষ্ঠী (সংখ্যা)				মন্তব্য
					বিপদাপন্ন নারী (বিধবা, বয়স্ক, স্বামী পরিত্যক্ত ইত্যাদি)	প্রতিবন্ধী ব্যক্তি	হতদরিদ্র	ভাসমান ও অন্যান্য	
১.	ঘূর্ণিঝড়	চকিদারপাড়া, শিলছড়ি পাড়া, চকিদার পাড়া, চাকমা পাড়া	খাল ভাঙ্গনে জলোচ্ছাস, পাহাড়ি ঢল ছড়া ভাঙ্গন ঘূর্ণিঝড় আপদ	মৎস্য চাষ কৃষি ক্ষেত খামার পশু সম্পদ কৃষি জমি, পান চাষ,	২৫০০ জন	৫০ জন	১২০০ পরিবার	৪০ পরিবার	৪৫০ টি পরিবার ঝুঁকিপূর্ণ
২.	বন্যা	চকিদার পাড়া, চাকমা পাড়া	বসতবাড়ি, রাস্তাঘাট,	মৎস্য চাষ কৃষি ক্ষেত খামার পশু সম্পদ কৃষি জমি, পান চাষ,					৫০ পরিবার
৩.	ভূমিধস/পাহাড়ধস	চাকমা পাড়া	বসতবাড়ি, রাস্তাঘাট,	মৎস্য চাষ কৃষি ক্ষেত খামার পশু সম্পদ কৃষি জমি, পান চাষ,					১৫০ পরিবার

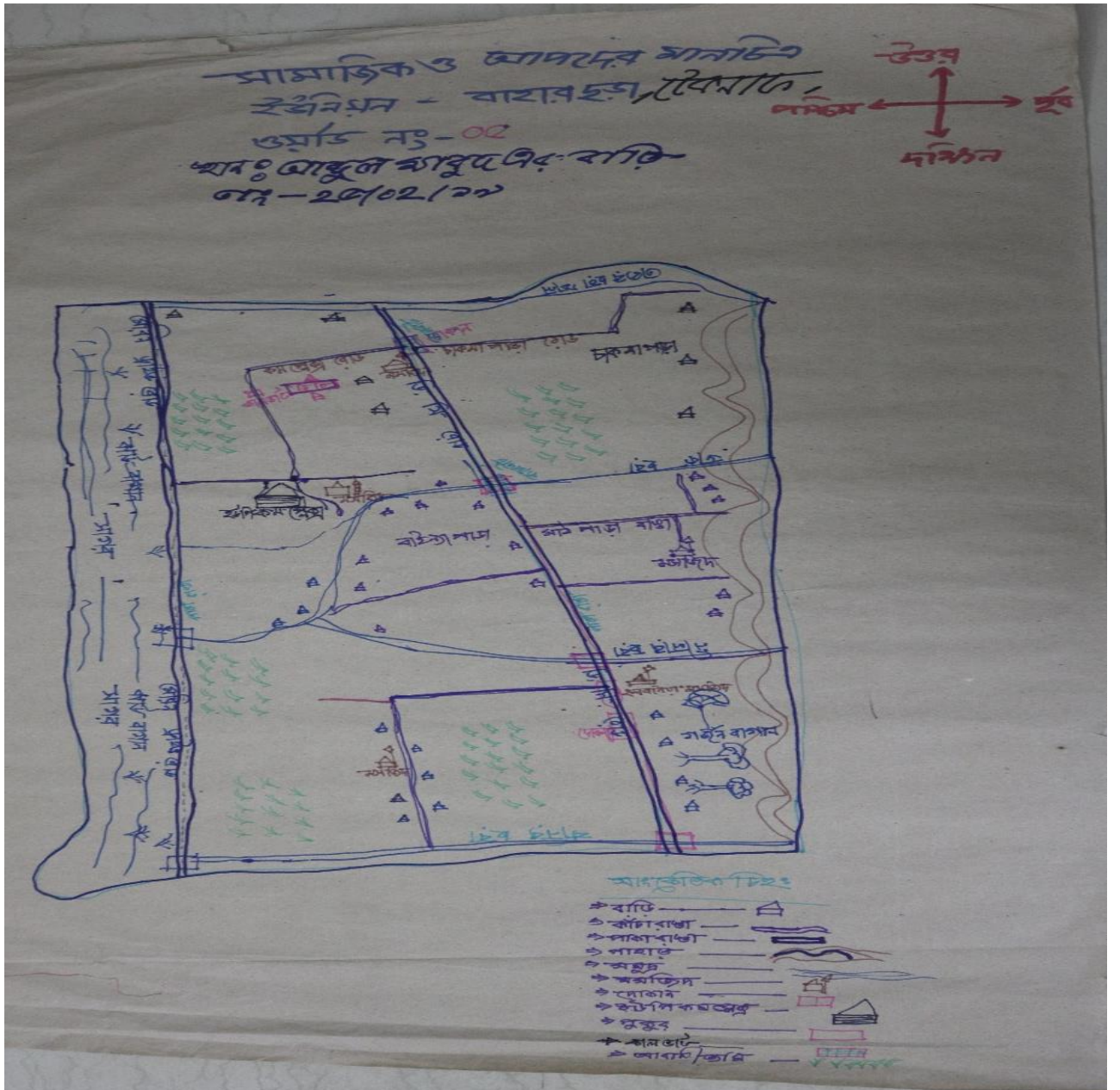
৪নং ওয়ার্ড : আপদ ও সম্পদের মানচিত্র

উত্তর	দক্ষিণ	পশ্চিম	পূর্ব	মন্তব্য
চাকমাপাড়া, বাইন্যা পাড়ায় পাহাড়ীধস ও ঢলের কারণে ২০০ পরিবার ঝুঁকিতে রয়েছে।	ঘলবনিয়া, মিয়ার পাড়া গাছের জন্য পাহাড়ীধসে ১৮০ পরিবার ঝুঁকিতে রয়েছে।	বাইন্যাপাড়া, হলবনিয়া পাহাড়ী ঢল, জলোচ্ছাস ও ঘূর্ণিঝড়ে ২০০ পরিবার ঝুঁকিতে রয়েছে।	মাঠ পাড়া, চাকমাপাড়া পাহাড়ীধস ও বন্য হাতির কারণে ১৫০ পরিবার ঝুঁকিতে রয়েছে।	

ঝুঁকি বিশ্লেষণ

ইউনিয়ন : বাহারছড়া									
ওয়ার্ড নং : ০৫									
ক্রমিক	আপদের নাম	ঝুঁকিপূর্ণ এলাকা	ঝুঁকিপূর্ণ স্থাপনা	ঝুঁকির খাতসমূহ (মৎস্য, কৃষি, পশুসম্পদ ইত্যাদি)	বিপদাপন্ন জনগোষ্ঠী (সংখ্যা) :				মন্তব্য
					বিপদাপন্ন নারী (বিধবা, বয়স্ক, স্বামী পরিত্যক্ত ইত্যাদি)	প্রতিবন্ধি ব্যক্তি	হতদরিদ্র	ভাসমান ও অন্যান্য	
১	ঘূর্ণিঝড়	বাইন্যাপাড়া, হলবনিয়া, চাকমাপাড়া, বাইন্যা পাড়ায়, ঘলবনিয়া, মিয়ার পাড়া, মাঠ পাড়া, চাকমাপাড়া	রাস্তাঘাট, কালভার্ট, ঘরবাড়ী (৬০০ প্রায়)	কৃষি জমি ৭০% মাছ চাষ ৩% মোট ভূমির	৫৪০ জন	১৪০ জন	৭৮ পরিবার	৬০ পরিবার	২৫১ পরিবার বেশি ঝুঁকিপূর্ণ রয়েছে
২	বন্য হাতির আক্রমণ	চাকমাপাড়া, মাঠ পাড়া,	বসতবাড়ি,	গাছপালা ও ফসলি জমি					২০০ পরিবার
৩	ভূমিধস / পাহাড়ীধস	বাইন্যাপাড়া, হলবনিয়া, চাকমাপাড়া, বাইন্যা পাড়ায়, ঘলবনিয়া, মিয়ার পাড়া, মাঠ পাড়া, চাকমাপাড়া	বসতবাড়ি,	গাছপালা ও ফসলি জমি, পানের বরজ					৩০০ পরিবার

নেং ওয়ার্ড : আপদ ও সম্পদের মানচিত্র



তথ্য সূত্র : বাহারছড়া ইউনিয়ন সিআরএ, ২০১৯

উত্তর	দক্ষিণ	পশ্চিম	পূর্ব	মন্তব্য
আদর্শ গ্রাম ঘূর্ণিঝড় ও জলোচ্ছাসের কারণে ১০০ পরিবার ঝুঁকিতে রয়েছে।	দঃ মাঠ পাড়া অতিবৃষ্টি ও পাহাড়ি ঢলের কারণে ১৫০ পরিবার ঝুঁকিতে আছে।	পশ্চিম পাড়া, অতিবৃষ্টি ও জলোচ্ছাসের কারণে ১০০ পরিবার ঝুঁকিতে রয়েছে।	মাঠ পাড়া পাহাড়ধসের কারণে ২০০ পরিবার ঝুঁকিতে রয়েছে।	৫৫০ পরিবার ঝুঁকিতে রয়েছে

ঝুঁকি বিশ্লেষণ

ইউনিয়ন : বাহারছড়া ইউনিয়ন									
ওয়ার্ড নং : ৬									
ক্রমিক	আপদের নাম	ঝুঁকিপূর্ণ এলাকা	ঝুঁকিপূর্ণ স্থাপনা	ঝুঁকির খাতসমূহ (মৎস্য, কৃষি, পশুসম্পদ ইত্যাদি)	বিপদাপন্ন জনগোষ্ঠী (সংখ্যা)				মন্তব্য
					বিপদাপন্ন নারী (বিধবা, বয়স্ক, স্বামী পরিত্যক্ত ইত্যাদি)	প্রতিবন্ধী ব্যক্তি	হতদরিদ্র	ভাসমান ও অন্যান্য	
১.	ঘূর্ণিঝড়	আদর্শ গ্রাম, দঃ মাঠ পাড়া, পশ্চিম পাড়া, মাঠ পাড়া	ঘরবাড়ি (৭০০টি), রাস্তা,	পান বরজ ও ফসলী জমির ক্ষতি হয়	৬০০ জন	৩৩৬জন	১১০০ জন	৭০ পরিবার	৪০৯ পরিবার
৩.	ভূমিধস/পাহাড়ধস	মাঠ পাড়া,	ঘরবাড়ি ১০০ টি	পান বরজ, গাছপালা ও ফসলী জমির ক্ষতি হয়					২২০ পরিবার
৪.	জলোচ্ছাস	আদর্শ গ্রাম, পশ্চিম পাড়া,	২৩০ টি ঘরবাড়ি	ধানের জমি, পানের বরজ, ক্ষেত খামার					১৫০ পরিবার

৬নং ওয়ার্ড : আপদ ও সম্পদের মানচিত্র

উত্তর	দক্ষিণ	পশ্চিম	পূর্ব	মন্তব্য
হাজমপাড়া ও ডেইলপাড়া ১৯০ পরিবার ঘূর্ণিঝড় ও জলোচ্ছ্বাসের কারণে ঝুঁকিতে আছে। পাহাড়ধসের কারণেও ঝুঁকির সম্ভাবনা রয়েছে।	উত্তর বড় ডেইল ৫৫ পরিবার পাহাড়ধসের কারণে ঝুঁকিতে আছে এবং ৫০ পরিবার ঘূর্ণিঝড়ের কারণে ঝুঁকিতে আছে।	মেরিন ড্রাইভ রোড এর আশে পাশের ঘরবাড়িতে জলোচ্ছ্বাসের কারণে ২০ পরিবার ক্ষতিগ্রস্ত হওয়ার সম্ভাবনা রয়েছে।	সমস্ত ওয়ার্ডের পূর্ব পাশে পাহাড় আছে। অতিবৃষ্টির কারণে পাহাড়ধসের কারণে ৫০০ পরিবার ঝুঁকির সম্ভাবনা রয়েছে।	৭২০ পরিবার ঝুঁকিতে রয়েছে

ঝুঁকি বিশ্লেষণ

ইউনিয়ন : বাহারছড়া ইউনিয়ন									
ওয়ার্ড নং : ৭ নং									
ক্রমিক	আপদের নাম	ঝুঁকিপূর্ণ এলাকা	ঝুঁকিপূর্ণ স্থাপনা	ঝুঁকির খাতসমূহ (মৎস্য, কৃষি, পশুসম্পদ ইত্যাদি)	বিপদাপন্ন জনগোষ্ঠী (সংখ্যা)				মন্তব্য
					বিপদাপন্ন নারী (বিধবা, বয়স্ক, স্বামী পরিত্যক্ত ইত্যাদি)	প্রতিবন্ধী ব্যক্তি	হতদরিদ্র	ভাসমান ও অন্যান্য	
১.	ঘূর্ণিঝড়	হাজমপাড়া ও ডেইলপাড়া, উত্তর বড় ডেইল, মেরিন ড্রাইভ রোড	রাস্তা ঘাট, কাঁচা ঘর বাড়ি ঝুঁকিপূর্ণ ব্রিজ	কৃষি ক্ষেত, শিক্ষা খাত মাছের খামার গরু ছাগল	৩০০ জন	৫১ জন	১৫৩ পরিবার	৩০ পরিবার	মোট ২১১ পরিবার ঝুঁকিতে রয়েছে
০৩.	ভূমিধস/পাহাড়ধস	হাজমপাড়া ও ডেইলপাড়া, উত্তর বড় ডেইল, মেরিন ড্রাইভ রোড	রাস্তা ঘাট, কাঁচা ঘর বাড়ি ঝুঁকিপূর্ণ ব্রিজ	কৃষি ক্ষেত, শিক্ষা খাত মাছের খামার গরু ছাগল					২০০ পরিবার
০৪.	অতিবৃষ্টি	হাজমপাড়া ও ডেইলপাড়া, উত্তর বড় ডেইল, মেরিন ড্রাইভ রোড	রাস্তা ঘাট, কাঁচা ঘর বাড়ি ঝুঁকিপূর্ণ ব্রিজ	কৃষি ক্ষেত, শিক্ষা খাত মাছের খামার গরু ছাগল					৩০০ পরিবার

৭নং ওয়ার্ড : আপদ ও সম্পদের মানচিত্র

উত্তর	দক্ষিণ	পশ্চিম	পূর্ব	মন্তব্য
উত্তর বড় ডেইল ঘূর্ণিঝড়, পাহাড়ধস ও জলোচ্ছাসের কারণে ৫০ পরিবারের ঝুঁকি রয়েছে।	দক্ষিণ কচ্চুপিয়া ঘূর্ণিঝড়, জলোচ্ছাস ও পাহাড়ধসের কারণে ১০০ পরিবার ঝুঁকিতে আছে।	কচ্চুপিয়া পশ্চিম পাড়া ঘূর্ণিঝড় ও জলোচ্ছাসের কারণে ৫০ পরিবারের ঝুঁকি রয়েছে।	বড় ডেইল পাড়ায় ঘূর্ণিঝড় ও পাহাড়ধসের কারণে ১০০ পরিবারের ঝুঁকি রয়েছে।	ঘূর্ণিঝড়ের কারণে ঝুঁকির পরিমাণ বাড়তে পারে। ফলে ৩০০ পরিবার ঝুঁকিতে রয়েছে

ঝুঁকি বিশ্লেষণ

ইউনিয়ন : বাহারছড়া ইউনিয়ন									
ওয়ার্ড নং : ৮ নং									
ক্রমিক	আপদের নাম	ঝুঁকিপূর্ণ এলাকা	ঝুঁকিপূর্ণ স্থাপনা	ঝুঁকির খাতসমূহ (মৎস্য, কৃষি, পশুসম্পদ ইত্যাদি)	বিপদাপন্ন জনগোষ্ঠী (সংখ্যা)				মন্তব্য
					বিপদাপন্ন নারী (বিধবা, বয়স্ক, স্বামী পরিত্যক্ত ইত্যাদি)	প্রতিবন্ধী ব্যক্তি	হতদরিদ্র	ভাসমান ও অন্যান্য	
১.	ঘূর্ণিঝড়	উত্তর বড় ডেইল, দক্ষিণ কচ্চুপিয়া, পশ্চিম পাড়া, বড় ডেইল পাড়ায়	বসাবসরত ঘরবাড়ি, শিক্ষা প্রতিষ্ঠান	কৃষিখাত (১৫০ একর), মৎস্যখাত (১০ একর),	৭০০ জন	২৫০ জন	৩৩০ পরিবার	৩০ পরিবার	প্রায় ৫১৮ পরিবার ঝুঁকিপূর্ণ
৩.	ভূমিধস, পাহাড়ধস	উত্তর বড় ডেইল, দক্ষিণ কচ্চুপিয়া, পশ্চিম পাড়া, বড় ডেইল পাড়ায়		বসত বাড়ি, কৃষি জমি, গাছপালা, চলাচলের রাস্তা					২৫০ পরিবার
৪.	অন্যান্য								

৮নং ওয়ার্ড : আপদ ও সম্পদের মানচিত্র

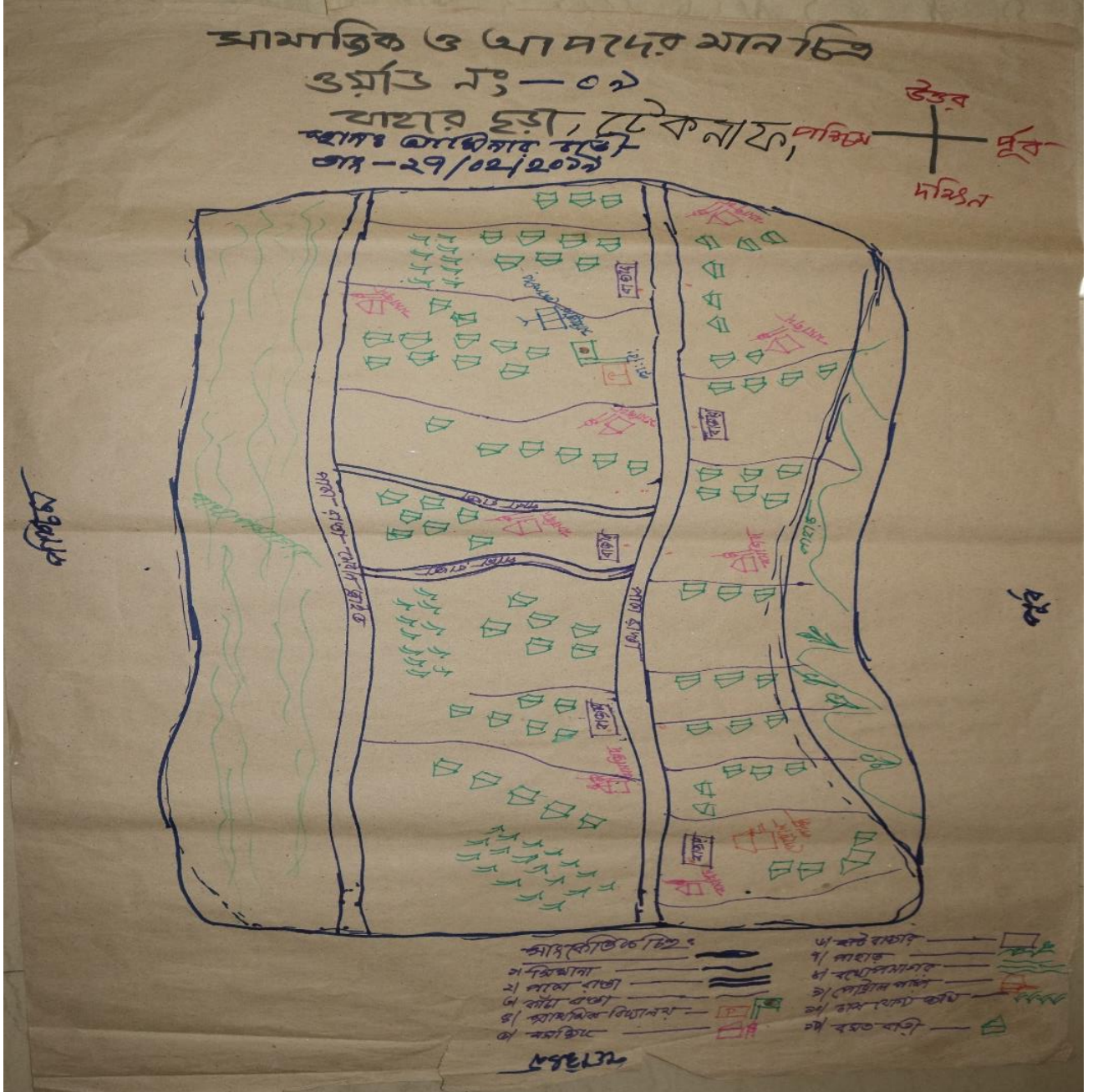
উত্তর	দক্ষিণ	পশ্চিম	পূর্ব	মন্তব্য
জুম্মা পাড়া ঘূর্ণিঝড়ের কারণে ১৫০ পরিবারের ক্ষতি হতে পারে।	বাঘঘোনা ঘূর্ণিঝড়, অতিবৃষ্টি, জলোচ্ছাসের কারণে ২০০ পরিবার ক্ষতির সম্ভাবনা রয়েছে।	বাঘঘোনা পশ্চিম পাড়ায় ঘূর্ণিঝড়, বন্যা, জলোচ্ছাসের কারণে ২৫০ পরিবার ক্ষতির সম্ভাবনা রয়েছে।	কোনার পাড়ায় ঘূর্ণিঝড়, জলোচ্ছাস ও পাহাড়ধসের কারণে ঘরবাড়ি, জমি ও ১০০ পরিবারের ঝুঁকি রয়েছে।	ঘূর্ণিঝড়ের কারণে ঝুঁকির পরিমাণ বাড়তে পারে। ফলে ৩০০ পরিবার ঝুঁকিতে রয়েছে।

ঝুঁকি বিশ্লেষণ

ইউনিয়ন : বাহারছড়া ইউনিয়ন									
ওয়ার্ড নং : ৯ নং									
ক্রমিক	আপদের নাম	ঝুঁকিপূর্ণ এলাকা	ঝুঁকিপূর্ণ স্থাপনা	ঝুঁকির খাতসমূহ (মৎস্য, কৃষি, পশুসম্পদ ইত্যাদি)	বিপদাপন্ন জনগোষ্ঠী (সংখ্যা)				মন্তব্য
					বিপদাপন্ন নারী (বিধবা, বয়স্ক, স্বামী পরিত্যক্ত ইত্যাদি)	প্রতিবন্ধী ব্যক্তি	হতদরিদ্র	ভাসমান ও অন্যান্য	
১.	ঘূর্ণিঝড়	জুম্মা পাড়া, বাঘঘোনা, বাঘঘোনা পশ্চিম পাড়ায়, কোনার পাড়ায়	রাস্তা ভেঙ্গে পড়ে ও ব্রীজ ঝুঁকিপূর্ণ	কৃষি জমি (১৫০ একর), মাছের খামার ও গবাদি পশু	২৩০ জন	১৫০ জন	৩৬০ পরিবার	৩০ পরিবার	৪৫৩ পরিবার ঝুঁকিতে রয়েছে
২.	অতিবৃষ্টি	জুম্মা পাড়া, বাঘঘোনা, বাঘঘোনা পশ্চিম পাড়ায়, কোনার পাড়ায়	রাস্তা ভেঙ্গে পড়ে ও ব্রীজ ঝুঁকিপূর্ণ						২০০ পরিবার
৩.	ভূমিধস/পাহাড়ধস	কোনার পাড়ায়	বসতবাড়ি	ঘরবাড়ি, গাছপালা, ফসলী জমি, পান চাষ					৩০০ পরিবার
৪.	অগ্নিকাণ্ড	জুম্মা পাড়া, বাঘঘোনা, বাঘঘোনা পশ্চিম	বসতবাড়ি						৫০ পরিবার

		পাড়ায়, কোনার পাড়ায়							
--	--	------------------------------	--	--	--	--	--	--	--

নং ওয়ার্ডঃ আপদ ও সম্পদের মানচিত্র



তথ্য সূত্র : বাহারছড়া ইউনিয়ন সিআরএ, ২০১৯

২.৩. বাহারছড়া ইউনিয়নের প্রধান আপদসমূহ :

১. ঘূর্ণিঝড়
২. অতিবৃষ্টি
৩. হঠাৎ বন্যা/আকস্মিক বন্যা
৪. উপকূলীয় বন্যা

৫. ভূমিকম্প
৬. জলোচ্ছাস
৭. পাহাড়ধস

টেকনাফ উপজেলার দুর্ভোগের সার্বিক ইতিহাস

কক্সবাজার জেলা হতে ৮২ কি.মি. দক্ষিণে বঙ্গোপসাগরে কোল ঘেষে পাহাড় বেষ্টিত টেকনাফ উপজেলা। বঙ্গোপসাগরের সন্নিহিতে হওয়ার কারণে বিভিন্ন সময়ে প্রাকৃতিক দুর্ভোগ বিশেষতঃ ঘূর্ণিঝড়, সামুদ্রিক জলোচ্ছাস, পাহাড়ী ঢল ও আকস্মিক বন্যা, পাহাড় কাঁটা, কালবৈশাখী/বজ্রপাত, ধান-পানে পোকাকার আক্রমণ, লবণাক্ততা ইত্যাদির প্রভাবে এসকল অঞ্চলের মানুষ নানাভাবে ক্ষতিগ্রস্ত ও ঝুঁকির মধ্যে বসবাস করে। এই উপজেলার প্রধান দুর্ভোগের মধ্যে পাহাড়ী ঢলে বন্যা, ঘূর্ণিঝড়, জলাবদ্ধতা, গ্রীষ্ম মৌসুমে সেচ সমস্যা, খাল পাড় ভাঙ্গন, হাতির আক্রমণ, পাহাড় কাঁটা, বৃক্ষ নিধন, কালবৈশাখী, বজ্রপাত, অতিবৃষ্টি উল্লেখযোগ্য।

বিশেষভাবে বছরের মার্চ-মে এবং অক্টোবর মাসে এই উপজেলায় পাহাড়ী ঢলে কারণে বন্যা, খাল পাড় ভাঙ্গন, হাতির আক্রমণ, পাহাড় কাঁটা, বৃক্ষ নিধন এর মত প্রাকৃতিক দুর্ভোগ হানা দেয়। যেহেতু পাহাড়ী অঞ্চল বঙ্গোপসাগরের কুলবর্তী অঞ্চল হওয়ার কারণে খুব সহজে এই প্রাকৃতিক দুর্ভোগের শিকার এবং ব্যাপক ক্ষয়ক্ষতি হয়। সেই সাথে সামুদ্রিক জলোচ্ছাস এ অঞ্চলের মানুষদের বিপদাপন্ন করে তোলে।

অতীতে রেকর্ড থেকে দেখা যায় যে, ১৯৯১ সালে ঘূর্ণিঝড়ে সেন্টমার্টিন, বাহারছড়া ও সাবরাং ইউনিয়নে ১২ ফুট উচ্চতায় জলোচ্ছাস হয়েছিল এবং বিস্তীর্ণ এলাকা প্লাবিত হয়। ১৯৯১, ১৯৯৪, ১৯৯৭ সালে জলোচ্ছান ও ঘূর্ণিঝড়ের প্রবল বাতাসে গাছপালা, পাহাড়ী বন সম্পদ বা বনবৃক্ষের ব্যাপক ক্ষতি সাধিত হয় যা পূরণ করার মত নয়। সাধারণত বর্ষা মৌসুমে সামুদ্রিক জোয়ার ৩-২০ ফুট উচ্চতায় প্লাবিত হয়ে থাকে এবং ৬ ঘন্টা পর্যন্ত স্থায়ী হয়। উপজেলার ৪ টি ইউনিয়ন পাহাড় বেষ্টিত হওয়ায় দ্রুত পানি নেমে যায়।

টেকনাফ উপজেলার ঘূর্ণিঝড় সাধারণতঃ দক্ষিণ-পশ্চিম দিক হতে আসে এবং জলোচ্ছাস পশ্চিম দিক থেকে ধেয়ে আসে। প্রাকৃতিক দুর্ভোগের কারণে এলাকার অধিবাসীদের নানাবিধ সমস্যা ও অসুবিধার সম্মুখীন হতে হয়। যেমন বসতবাড়ি ধ্বংস হয়ে যাওয়া, পানীয় জলের দুস্প্রাপ্যতা, যাতায়াতের সমস্যা, শিক্ষা প্রতিষ্ঠান ধ্বংস হবার কারণে শিক্ষা কার্যক্রম ব্যাহত হয়, সাধারণ মানুষের স্বাস্থ্যের মারাত্মক হানি হয়ে থাকে।

ছক - ০২ : দুর্ভোগের সার্বিক ইতিহাস

দুর্ভোগের নাম	বছর	ক্ষতির পরিমাণ	কোন কোন খাতে উৎপাদন ক্ষতিগ্রস্ত হয়
ঘূর্ণিঝড় মোরা	২০১৭	ক্ষতিগ্রস্ত ইউনিয়ন ৬ টি, ক্ষতিগ্রস্ত পৌরসভা ১ টি ক্ষতিগ্রস্ত পরিবার ৫০% ফসলের ক্ষতির পরিমাণ ৫০%	পান বরজ, সুপারি, ফসলি জমি, ধান, অবকাঠামো, রাস্তা
ঘূর্ণিঝড়	১৯৯৪	ক্ষতিগ্রস্ত ইউনিয়ন ৬ টি, ক্ষতিগ্রস্ত পৌরসভা ১ টি ক্ষতিগ্রস্ত পরিবার ৭০%	অবকাঠামো, রাস্তাঘাট, পান বরজ, সুপারি, ফসলি জমি, ধান

		ফসলের ক্ষতির পরিমাণ ৬০%	
ঘূর্ণিঝড় ও সামুদ্রিক জলোচ্ছাস	১৯৯১	ক্ষতিগ্রস্ত ইউনিয়ন ৬ টি, ক্ষতিগ্রস্ত পৌরসভা ১ টি ক্ষতিগ্রস্ত পরিবার ৪০% ফসলের ক্ষতির পরিমাণ ৩০০%	লবনের মাঠ, মাছের ঘের, অবকাঠামো, রাস্তাঘাট, পান বরজ, সুপারি, ফসলি জমি, ধান

বিভিন্ন আপদ ও তার বর্তমান ও ভবিষ্যত চিত্র বিস্তারিত বর্ণনা :

ঘূর্ণিঝড় ও জলোচ্ছাস : এ অঞ্চলে বসবাসকারী মানুষের কাছে ঘূর্ণিঝড় ও জলোচ্ছাস সর্বাপেক্ষা বড় আপদ। ১৯৯১ সালের ২৯ এপ্রিল, ১৯৯৪ এর ২ মে ও ২০১৭ সালে ৩০ মে এ অঞ্চলের উপর দিয়ে বয়ে যাওয়া ঘূর্ণিঝড় এখনো স্থানীয় অধিবাসীদের কাছে একটি বিভীষিকাময় স্মরণীয় অধ্যায়। ঘূর্ণিঝড়ের প্রবাহিত হওয়ার ফলে এলাকার নিম্ন ও সমভূমি অঞ্চল প্লাবিত করে- সেন্টমার্টিন, সাবরাং, বাহারছড়া, হীলা, ও হোয়াইক্যং। লবন চাষ, সুপারি, পানচাষ, ধান, সবজি, ঘরবাড়ি, রাস্তাঘাট, যোগাযোগ, বিদ্যুৎ, অবকাঠামো এবং বাঁধ এর ব্যাপক ক্ষতিগ্রস্ত করে যা পরবর্তী সময়ে বসাবসরত মানুষের জীবনের সংকটপূর্ণ হয়ে পড়ে।

জলোচ্ছাস : টেকনাফ উপজেলার সেন্টমার্টিন, সাবরাং, বাহারছড়া, হীলা, ও হোয়াইক্যং ও পৌরসভা সহ ইউনিয়নে প্রতি বছর প্রচুর বৃষ্টি হয়। প্রতিটি ইউনিয়নে পাহাড় থাকার কারণে পাহাড়ী ঢলের ফলে বন্যা সংগঠিত হয়। অতি বৃষ্টির কারণে ধান, সজী, ঘরবাড়ী রাস্তাঘাট এবং বাঁধ ক্ষতিগ্রস্ত হয়। টেকনাফ উপজেলায় ১৯৮৮, ১৯৯৮, ২০১০ সালে অতিবৃষ্টি হয়। জলোচ্ছাসে প্রতিটি ইউনিয়নই ক্ষতিগ্রস্ত হয়।

পাহাড়ধসঃ টেকনাফ উপজেলায় অতিবৃষ্টির কারণে পাহাড় ধসে ফলে মাঝে মাঝে পাহাড়ের আশেপাশের বসাবসরত পরিবার ঝুঁকির সম্মুখীন হয়ে পড়ে। ২০১৯ সালের ১০ সেপ্টেম্বর পাহাড় ধসে ২ শিশুর মৃত্যু হয়, ১০ জন আহত হয়। তবে বর্তমান প্রেক্ষাপটে যে সকল ইউনিয়নে পাহাড়ের আশেপাশে পরিবার বসাবসরত বেশির ভাগই ঝুঁকিতে রয়েছে। এক্ষেত্রে আরো অবকাঠামো, স্থানীয় সম্পদ, রাস্তাঘাট, , ফসলি জমি, ধান, পান বরজ, বনসম্পদ, ঘরবাড়ি ইত্যাদি ক্ষতিগ্রস্ত হবে।

নদী ভাঙ্গন : টেকনাফ উপজেলার একপাশে সাগর ও একপাশে নদী যা নিয়ে বসবাস রয়েছে প্রায় ৪৬,২৩৯ পরিবার তবে প্রায় পরিবারই বাস করে সাগর ও নদীর পাশে। অতি জোয়ার, জলোচ্ছাস ও বন্যা প্লাবিত হওয়ার ফলে প্রচুর পরিমাণ ভূমি ভাঙ্গনের সম্মুখীন হয় যার ফলে ঘরবাড়ি সহ ফসলের ক্ষতি ও জীবন মানের ব্যাহত হয়।

২.৩.১. আপদের মৌসুমী দিনপঞ্জি :

আপদ	বৈশাখ	জ্যৈষ্ঠ	আষাঢ়	শ্রাবণ	ভাদ্র	আশ্বিন	কার্তিক	অগ্রহায়ন	পৌষ	মাঘ	ফাল্গুন	চৈত্র
ঘূর্ণিঝড়/ সামুদ্রিক জলোচ্ছ্বাস	[Green bar]						[Green bar]					
অতিবৃষ্টি		[Red bar]										
পাহাড়ী ঢল/বন্যা		[Purple bar]										
খরা/সেচ সমস্যা	[Blue bar]											[Blue bar]
কালবৈশাখী	[Orange bar]											
জলাবদ্ধতা		[Light blue bar]										
বন্যহাতির আক্রমণ		[Green bar]					[Green bar]					

(তথ্যসূত্র জেলা আবহাওয়া অফিস)

চিত্র - ০১ : আপদের মৌসুমী দিনপঞ্জি

মৌসুমী দিনপঞ্জী বিশ্লেষণ:

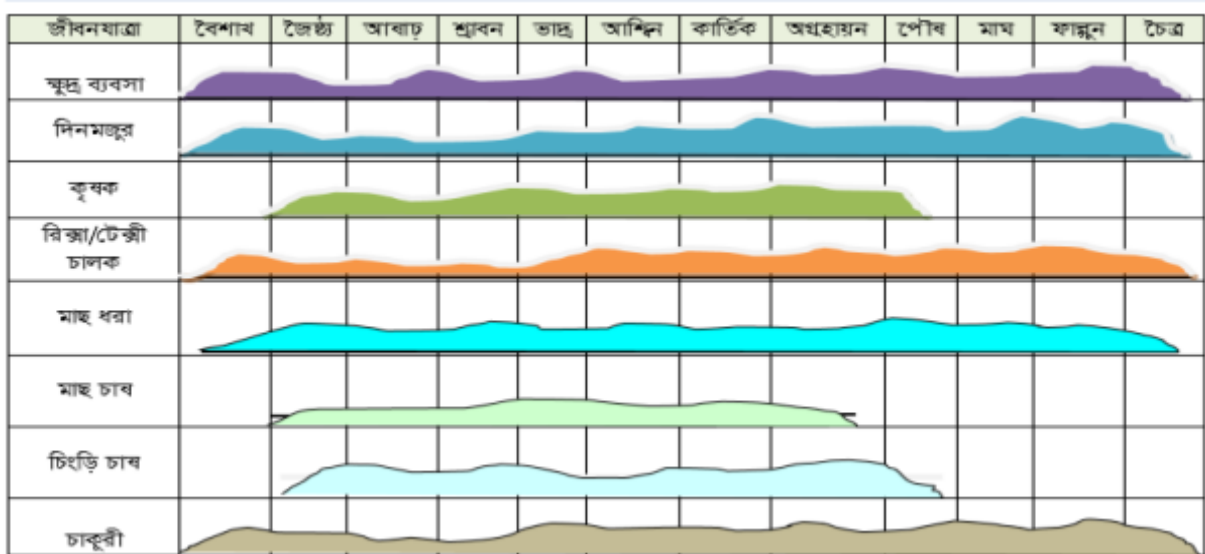
- ঘূর্ণিঝড় : টেকনাফ উপজেলায় ঘূর্ণিঝড় একটি অন্যতম আপদ। সাধারণত: বৈশাখ, জ্যৈষ্ঠ মাস এবং আশ্বিন, কার্তিক ও অগ্রহায়ণ মাসে ঘূর্ণিঝড় বেশী আঘাত হানে। ঘূর্ণিঝড়ে এখানকার কাচাঁ
- ঘরবাড়ি, সুপারী, পানের বরজ, কৃষি ফসল, লবনের মাঠ, গাছপালার ব্যাপক ক্ষতি অন্যদিকে ঘূর্ণিঝড়ের কারণে সৃষ্ট সামুদ্রিক জলোচ্ছ্বাসের কারণে গ্রামীণ সড়ক, কাচাঁ ঘরবাড়ি এবং ফসলের মারাত্মক ক্ষতি হয়। তাছাড়া প্লাবিত জমিতে লবনাক্ততার পরিমাণ বেড়ে যায়। জ্যৈষ্ঠ মাসের মাঝামাঝি সময় থেকে অগ্রহায়ণ মাসের অর্ধেক সময় অবদি এই দুর্যোগ বেশী সংঘটিত হয়।
- অতিবৃষ্টি : এই উপজেলার অধিবাসীদের মতে অতিবৃষ্টি অঞ্চলের জন্য একটি মাঝারি প্রকৃতির আপদ। অতিবৃষ্টির ফলে জলাবদ্ধতা তৈরী হয় এবং নিন্মাঞ্চলের ফসল ও কাচাঁ ঘরবাড়ি ক্ষতিগ্রস্থ হয়।
- হয়। বছরের আষাঢ়-শ্রাবণ মাসে এর প্রভাব বেশী।
- পাহাড়ি ঢল/বন্যা : ভৌগলিক অবস্থান ও ভূ-প্রাকৃতিক কারণে এই জনপদে অনেক ছোট বড় খাল, ছরা রয়েছে। বর্ষা মৌসুমে অতিবৃষ্টির সময়ে এই সমস্ত খাল ও ছড়া বেয়ে নেমে আসা পাহাড়ি ঢল বৃষ্টির পানিতে অনেক এলাকা তলিয়ে যায়। তাই এটি টেকনাফ উপজেলার জন্য মারাত্মক ঝুঁকি সৃষ্টিকারী আপদ। এই আপদের কারণে ফসল, বীজতলা, পুকুর ও ঘেরের মাছ ভেসে যায় এবং অপেক্ষাকৃত নিচু এলাকায় কাঁচা ঘরবাড়ি ভেঙ্গে যায়।
- খরা/সেচ সমস্যা : বছরের বৈশাখ, চৈত্র ও ফাল্গুন মাসে খরার প্রভাব দেখা যায়। এ সময় সেচের ক্ষেত্রেও সমস্যা পরিলক্ষিত হয় বিশেষ করে টেকনাফ পৌরসভা, বাহারছড়া, হোয়াইক্যং ও হীলাসহ বিভিন্ন ইউনিয়নে। এতে ফসল উৎপাদন ব্যহত হয় এবং পানীয় জলের অভাব দেখা দেয়।
- কালবৈশাখী : কালবৈশাখীর কারণে পানের বরজ, ধান ও অন্যান্য ফসলের ক্ষতি হয়। তাছাড়া ব্যাপক পরিমাণ গাছ উপড়ে পড়ে এবং কাচাঁঘরবাড়ী ভেঙ্গে যায়। কালবৈশাখী প্রধানত: বৈশাখ মাসে হয়।

২.৪. জীবিকার মৌসুমী দিনপঞ্জি

অংশগ্রহণমূলক আলোচনা ভিত্তিতে ইউনিয়নের সাধারণ মানুষের জীবিকার উৎস সমূহ কোন কোন মৌসুম সাথে সম্পৃক্ততা লেখচিত্রের মাধ্যমে বর্ণনা করা হয়েছে। নিম্নে তার বর্ণনা এবং লেখচিত্র দেওয়া হয়েছে।

ছক -২.৪.১. ইউনিয়নের জীবিকার মৌসুমী দিনপঞ্জির ছক

জীবিকার প্রধান উৎস সমূহ	মৌসুম																							
	বৈশাখ		জ্যৈষ্ঠ		আষাঢ়		শ্রাবণ		ভাদ্র		আশ্বিন		কার্তিক		অগ্রহায়ণ		পৌষ		মাঘ		ফাল্গুন		চৈত্র	
	প্রি	মে	জুন	জুলা	আগ	সেপ্টে	অক্টো	নভে	ডিসে	জানু	ফেব্রু	মার্চ	এ											
আমন ধান চাষ																								
দিনমজুরী																								
মাছচাষ																								
বোরো ধান চাষ																								
সজি চাষ																								
পানের বরজ																								



এই ইউনিয়নের অধিকাংশ মানুষ কৃষি মৎস্যজীবী কাজ করে জীবিকা নির্বাহ করে। তাই ধান চাষ করা এ এলাকার মানুষের প্রধান পেশা। আষাঢ়, শ্রাবণ ও ভাদ্রের মধ্যেই চাষ ও রোপন কার্য শেষ হয় এবং পৌষ-মাঘ-ফাল্গুনের মধ্যেই তা কেটে ফেলা হয়। এই এলাকার মানুষ বিশেষ করে যারা গরীব তারা দিনমজুরী কাজের সাথে জড়িত। তারা দিনে আনে দিনে খায়। তারা বার মাসই এই কাজের সাথে জড়িত বিশেষ করে অন্যের জমিতে জোন দেওয়া এবং দিন চুক্তি কোন কাজের সাথে যুক্ত থাকে। বছরের বার মাসই এখানে মাছ চাষ হয়ে থাকে। মাছ চাষের মধ্যে বিশেষ করে চিংড়ি চাষ এবং সাদা মাছের যেমন রুই, কাতলা, মৃগেল, কাপ জাতীয় মাছ ইত্যাদি সাথে এলাকার লোক যুক্ত থাকে।

কৃষি প্রধান দেশ আমাদের এই দেশ। এই ইউনিয়ন ও তার ব্যতিক্রম নয়। বছরের বার মাসই কৃষক কোন না কোন ফসল ফলানোর কাজের সাথে যুক্ত থাকে। পৌষ-মাঘ মাসে বোরো ধান রোপন করা এবং তা বৈশাখ মাসের মাঝামাঝি থেকে জ্যৈষ্ঠ মাস পর্যন্ত ধান কাটার কাজে যুক্ত থাকে। কার্তিক থেকে ফাল্গুন মাসের প্রথম সপ্তাহ পর্যন্ত

রবিশস্য চাষ ও বিক্রি করে জীবিকা নির্বাহ করে। এছাড়াও পান চাষ এই এলাকার অন্যতম এশটি আয়ের উৎস।
যা প্রায় সারা বছরই চলমান থাকে।

ছক -২.৪.২ : জীবন ও জীবিকা সম্পর্কিত বিপদাপন্নতা

ক্র/নং	জীবিকাসমূহ	পাহাড়ী ঢাল ও বন্যা	ঘূর্ণিঝড়/ জলোচ্ছ্বাস	পাহাড়কাটা /বৃক্ষ নিধন	খালের দু'পাড় স্রাবন	ম্যালেরি য়া	অভিষ্টি	বন্যহাতির আক্রমণ	কাল বৈশাখী	পানির অভাব
০১	ক্ষুদ্র ব্যবসা	■	■		■	■	■		■	
০২	দিনমজুর	■	■		■	■	■	■	■	■
০৩	কৃষক	■	■	■	■	■	■	■	■	■
০৪	রিজা/টেক্স ী চালক	■	■		■	■	■		■	■
০৫	মাছ ধরা	■	■		■		■		■	■
০৬	মাছ চাষ	■	■	■	■		■			■
০৭	চিংড়ি চাষ	■	■	■	■		■			■
০৮	চাকুরী		■			■	■			

২.৫. খাত ভিত্তিক আপদ ও ঝুঁকি :

ছক - ২.৫.১ ইউনিয়নের বিপদাপন্ন খাতসমূহ চিহ্নিতকরণ

আপদসমূহ	বিপদাপন্ন সামাজিক উপাদানসমূহ													
	ঘরবাড়ী	স্বাস্থ্যবাড়ী	পাহাড়পালা	ফসল	পরিবেশ	হাঁস দুগুনী	গরু ছাগল	বাবার পানি	হাট বাজার	নদ-নাদী	মসজিদ	স্বাস্থ্য	শিক্ষা	আশ্রয়কেন্দ্র
পাহাড়ী ঢল ও বন্যা														
ঘূর্ণিঝড় / জলোচ্ছাস														
জোয়ারের পানি														
খালের দু'পাড় ভাঙ্গন														
অতিবৃষ্টি														
কালবৈশাখী														
পানির অভাব														
বন্যহাতির আক্রমণ														

২.৬. ঝুঁকি বিশ্লেষণ :

আপদের ঝুঁকি, প্রবনতা এবং ভয়াবহতা বিবেচনায় এই ইউনিয়নে ঘূর্ণিঝড়কে প্রধান আপদ হিসেবে চিহ্নিত করা হয়েছে। দ্বিতীয় পর্যায়ের আপদ হিসেবে আছে জলোচ্ছাস এবং তৃতীয় পর্যায়ের আপদ হিসেবে আছে অতিবৃষ্টি ও পাহাড়ধস। উল্লেখিত আপদজনিত ঝুঁকি বিশ্লেষণ ছকে উপস্থাপন করা হলো।

ছক - ০৩ : বাহারছড়া ইউনিয়নের ঝুঁকি বিন্যাস

প্রভাব	৫. খুব বেশি			ঘূর্ণিঝড়, ঝড় (ব্যাপক)		
	৪. বেশি			জলোচ্ছাস	ঘূর্ণিঝড়, ঝড় (স্থানীয়)	
	৩. সহনীয়				অতিবৃষ্টি	
	২. সামান্য			পাহাড়ধস		
	১. যৎ সামান্য					
		১. খুব কম সম্ভাবনা	২. ঘটতে/হতে পারে	৩. মাঝে মাঝে ঘটতে পারে	৪. প্রায়ই ঘটবে	৫. প্রতি বছর ঘটবে
		সম্ভাবনা				

সম্ভাবনা: ১ = খুব কম সম্ভাবনা (ঘটনা ঘটার আনুমানিক ০-২০% সম্ভাবনা), ২ = ঘটতে /হতে পারে (২১-৪০%), ৩ = মাঝে মাঝে ঘটতে পারে (৪১-৬০%), ৪ = প্রায় ঘটবে (৬১-৮০%), ৫ = প্রতি বছর ঘটবে (৮১-১০০%)	প্রভাব: ১ = যৎ সামান্য (০-৫% পরিবার আক্রান্ত), ২ = সামান্য (০-১০% পরিবার আক্রান্ত), ৩ = সহনীয় (১০-২০% পরিবার আক্রান্ত), ৪ = বেশি (২০-৩০% পরিবার আক্রান্ত), ৫ = খুব বেশি (৩০% এর পরিবার আক্রান্ত),
--	--

তথ্য সূত্র : বাহারছড়া ইউনিয়ন আপদকালীন পরিকল্পনা, ২০১৯

৩.১. ঝুঁকির কারণসমূহ চিহ্নিতকরণঃ

বাহারছড়া ইউনিয়নের প্রধান প্রধান ঝুঁকির কারণসমূহ ছকে উল্লেখ করা হলো, ঘূর্ণিঝড়কে প্রধান আপদ এবং দ্বিতীয় ও তৃতীয় পর্যায়ে আপদ হিসেবে আছে যথাক্রমে জলোচ্ছাস, অতিবৃষ্টি, পাহাড়ধস। ৭ সেপ্টেম্বর ২০১৯ বাহারছড়া আপদকালীন কর্মপরিকল্পনা কর্মশালা ইউডিএমসি,র তথ্য অনুযায়ী।

ছক - ৪ : ঘূর্ণিঝড়

কারণ সমূহ		
প্রাথমিক	মধ্যম	চূড়ান্ত
- জলবায়ু পরিবর্তন - বৃক্ষনিধন	- সাগরে লঘুচাপের সৃষ্টি থেকে - তাপমাত্রার হেরফের কারনে	- সচেতনতার অভাব

ছক - ৫ : জলোচ্ছাস

কারণ সমূহ		
প্রাথমিক	মধ্যম	চূড়ান্ত
- জলবায়ু পরিবর্তনের - পর্যাপ্ত পরিমাণ পানি ওঠা নামার জায়গা না থাকা - নিচু ভূমি	- সচেতনতার অভাব - বৃক্ষনিধন	- পরিকল্পনা না থাকা

ছক - ৬ : অতিবৃষ্টি

কারণ সমূহ		
প্রাথমিক	মধ্যম	চূড়ান্ত
- জলবায়ু পরিবর্তনের কারণে গড় বৃষ্টির পরিমাণ বৃদ্ধি পায়	- সচেতনতার অভাব	- পরিকল্পনা না থাকা - বায়ু দূষণ

ছক - ৭ : পাহাড়ধস

কারণ সমূহ		
প্রাথমিক	মধ্যম	চূড়ান্ত
<ul style="list-style-type: none"> - অপরিকল্পিতভাবে পাহাড় কাটা - পাহাড়ের মাটির নষ্ট হয়ে যায় - পানি নিষ্কাশনের পরিকল্পিত ব্যবস্থা না থাকা - পাহাড়ের পাদদেশে/ঢালে বসতভিটে তৈরি করনের ফলে। 	<ul style="list-style-type: none"> - পাহাড়ের আশে- পাশে বসাবসকারী পারবারের দারিদ্রতা - 	<ul style="list-style-type: none"> - সচেতনতার অভাব - - বৃক্ষনিধন

এসকল তথ্য ৮ সেপ্টেম্বর ২০১৯ ইউডিএমসির সাথে আপদকালীন পরিকল্পনা কর্মশালা থেকে নেওয়া

৩.২. ঝুঁকি নিরসনের উপায়সমূহ চিহ্নিতকরণ :

বাহারছড়া ইউনিয়নের প্রধান প্রধান ঝুঁকি নিরসনের উপায়সমূহ নিম্নে ছকে উল্লেখ করা হলো। এসকল তথ্য ১৬ সেপ্টেম্বর ২০১৯ ইউডিএমসির সাথে দুর্ঘোষণা ব্যবস্থাপনা পরিকল্পনা কর্মশালা থেকে নেওয়া।

ছক - ৮ : ঘূর্ণিঝড়

ঝুঁকি নিরসনের উপায়সমূহ		
প্রাথমিক	মাধ্যমিক	চূড়ান্ত
<ul style="list-style-type: none"> - সচেতনতা সৃষ্টি করা - যথাসময়ে পূর্বাভাসের ব্যবস্থা করা - বীজ সংরক্ষণের কৌশল জানানো - বন নিধন বন্ধ করা - প্রয়োজনীয় সংখ্যক বেড়িবাঁধ নির্মাণ করা 	<ul style="list-style-type: none"> - সংকেত প্রচার করা - পাড়াবন সৃষ্টি করা - সতর্কবার্তা সময় নিয়ে ব্যাখ্যা সহ প্রচার করা - নিয়মত রেডিও শোনার অভ্যাস করা - পর্যাপ্ত স্যানিটেশন সুবিধা বৃদ্ধি করা 	<ul style="list-style-type: none"> - কমিউনিটি রেডিও চালু করা এবং দুর্ঘোষণার সংকেত স্থানীয় ভাষায় প্রচার করা - দুর্ঘোষণার সংকেত সম্পর্কে এবং ঝুঁকি হ্রাসের সম্পর্কে প্রাথমিক বিদ্যালয়ের পাঠ্যসূচিতে অন্তর্ভুক্ত করা - পাড়াবন সৃষ্টি করা - পানি নিষ্কাশনের ব্যবস্থা করা - উঁচু করে বেড়ি বাঁধ নির্মাণ করা - বৃক্ষ রোপন করা

ছক - ৯ : জলাবদ্ধতা

ঝুঁকি নিরসনের উপায়সমূহ		
প্রাথমিক	মাধ্যমিক	চূড়ান্ত

- নিচু এলাকায় বসতবাড়ি নির্মাণ না করা - পাইপ দিয়ে পানি সরবরাহের ব্যবস্থা করা	- খাল পুন:খনন করা - গ্রামীণ রাস্তা তৈরির সময় পানি সরানোর ব্যবস্থা রাখা। -- পানি নিষ্কাশনের স্লুইচ গেট নির্মাণ করা	- খাল ও ছড়া দিয়ে পানি প্রবাহের পথ সুগম করা - পরিকল্পিতভাবে রাস্তাঘাট তৈরি করা - বেড়ি বাধের সাথে স্লুইচ গেট নির্মাণ করা।
---	--	--

ছক - ১০ : অতিবৃষ্টি

ঝুঁকি নিরসনের উপায়সমূহ		
প্রাথমিক	মাধ্যমিক	চূড়ান্ত
- বৃক্ষরোপন গ্রামীণ রাস্তা তৈরির সময় পানি সরানোর ব্যবস্থা রাখা।	- পানি নিষ্কাশনের স্লুইচ গেট নির্মাণ করা - খাল পুন:খনন করা - সচেতনতা বৃদ্ধি করা	- খাল ও ছড়া দিয়ে পানি প্রবাহের পথ সুগম করা - বেড়ি বাধের সাথে স্লুইচ গেট নির্মাণ করা।

ছক - ১১ : পাহাড় ধস

ঝুঁকি নিরসনের উপায়সমূহ		
প্রাথমিক	মাধ্যমিক	চূড়ান্ত
- স্থানীয় জনসাধারণের মাঝে সচেতনতা সৃষ্টি করা - প্রয়োজনে প্রশাসনকে জানানো।	- আইনের প্রয়োগ করা - প্রশাসনের সহায়তায় অংশীদারিত্বের ভিত্তিতে পাহাড়ে ফলজ বৃক্ষ রোপন করা।	পাহাড় কাটা আইনের ব্যবস্থা গ্রহণ করা। - বৃক্ষ নিধন না করা

অধ্যায় - ৩ : ঝুঁকি হ্রাসকরণ কর্মপরিকল্পনা

বাহারছড়া ইউনিয়নের আপদ, বিপদাপন্নতা, সম্পদ, সার্বিক ঝুঁকি বিশ্লেষণ পূর্বক ইউনিয়নের ঝুঁকি হ্রাস করতে নিম্নোক্ত কর্ম-পরিকল্পনা হাতে নেওয়ার সুপারিশ করা হয়েছে।

৩.১. ইউনিয়ন ভিত্তিক ঝুঁকিহ্রাস কর্মপরিকল্পনা

ঝুঁকি হ্রাস পরিকল্পনা (কাঠামোগত/ অকাঠামোগত)

হীলা, টেকনাফ

১ নং ওয়ার্ড :

ক্রমিক নং	প্রকল্পের নাম	প্রকল্পের ধরন	ওয়ার্ড নং	পাড়ার নাম	কে করবে	কখন করবে	কেন করবে	কিভাবে করবে	আনুমানিক বাজেট
০১	শাপলাপুর উত্তর পাড়া সাইক্লোন সেন্টার নির্মাণ	সাইক্লোন সেন্টার	০১	উত্তর পাড়া	শিক্ষা অধিদপ্তর/ এনজিও	মার্চ-মে, ২০২০	ঘূর্ণিঝড়ের সময় আশ্রয়কেন্দ্র হিসেবে ব্যবহার হয়	যথাযথ প্রক্রিয়া অনুসরণ করে	১,০০,০০,০০০
০২	মনখালী খালের উপর রবার ড্যাম গোলাম শরীফের বাড়ি থেকে চাকমা পাড়া পর্যন্ত (২০০ ফুট)	রবার ড্যাম	০১	করাচি পাড়া, চিতাথলা	পানি উন্নয়ন বোর্ড/ এনজিও	জানুয়ারী- মার্চ, ২০২০	শুষ্ক মৌসুমে পানি ধরে রাখার জন্য	যথাযথ প্রক্রিয়া অনুসরণ করে	২০,০০,০০০
০৩	লবনাজ পানি বিশুদ্ধকরণ প্লান্ট নির্মাণ (০২ টি)	পানি বিশুদ্ধকরণ প্লান্ট	০১	কাপলাপুর উত্তর ও পূর্ব পাড়া,	ডিপিএইচই/ এনজিও	জানুয়ারী- মার্চ, ২০২০	এলাকায় বিশুদ্ধ পানির অভাব পূরণ	যথাযথ প্রক্রিয়া অনুসরণ করে	৪০,০০,০০০
০৪.	শাপলাপুর নামার বাজার হতে নসর রাস্তা পর্যন্ত খাল খনন	খাল খনন অগ্রাধীকার - ১	০১	পশ্চিম পাড়া	এনজিও	এপ্রিল- জুলাই, ২০২০	বন্যার সময় পানি নেমে যেতে পারে	যথাযথ প্রক্রিয়া অনুসরণ করে	৩০,০০,০০০
০৫.	পুরান পাড়া হতে মনখালী খাল পর্যন্ত খাল খনন	খাল খনন	০১	পূর্ব পাড়া	এনজিও	জানুয়ারী- ফেব্রুয়ারী, ২০২০	বৃষ্টির পানির ও জলোচ্ছ্বাস হলে পানি সহজে নেমে যেতে পারে	যথাযথ প্রক্রিয়া অনুসরণ করে	১০.০০,০০০
০৬	শাপলাপুর মেরিন ড্রাইভ হতে দক্ষিণ পাশে নসর পালটার পাশে রাস্তা নির্মাণ	নতুন মাটির রাস্তা	০১	পশ্চিম পাড়া অগ্রাধীকার - ২	ইউনিয়ন পরিষদ/ এনজিও	জানুয়ারী- মার্চ, ২০২০	ঘূর্ণিঝড়ের সময় সাইক্লোন সেন্টারে যাওয়ার জন্য ব্যবহার হয়	যথাযথ প্রক্রিয়া অনুসরণ করে	৫০,০০,০০০

	(২০০০ ফুট)								
০৭	শাপলাপুর পুলিশ ফাঁড়ি হতে পশ্চিমে মেরিন ড্রাইভ পর্যন্ত মাটির রাস্তা নির্মাণ	নতুন মাটির রাস্তা	০১	শাপলাপুর উত্তর পাড়া	ইউনিয়ন পরিষদ/ এনজিও	জানুয়ারী- ফেব্রুয়ারী, ২০২০	সাগরে মাছ ধরতে এবং মেরিন ড্রাইভে যাওয়ার জন্যে	যথাযথ প্রক্রিয়া অনুসরণ করে	১০,০০,০০০
০৮	শাপলাপুর পুলিশ ফাঁড়ি হতে চিতাখলা ব্রীজ পর্যন্ত মাটির রাস্তা নির্মাণ	নতুন মাটির রাস্তা	০১	শাপলাপুর উত্তর পাড়া	ইউনিয়ন পরিষদ/ এনজিও	জানুয়ারী- মার্চ, ২০২০	জনগন চলাচল করার জন্য	যথাযথ প্রক্রিয়া অনুসরণ করে	২০,০০,০০০
০৯	শাপলাপুর উত্তরপাড়া এলজিইডি রোড হতে চিতাখলা রোড পর্যন্ত রাস্তা মেরামত (৭০০ ফুট)	পুরাতন রাস্তা সংস্কার	০১	উত্তরপাড়া	ইউনিয়ন পরিষদ/ এনজিও	জানুয়ারী- ফেব্রুয়ারী, ২০২০	ঘূর্ণিঝড়ের সময় এবং বাজারে আসার জন্য ব্যবহার করে	যথাযথ প্রক্রিয়া অনুসরণ করে	৫,০০,০০০
১০	শাপলাপুর উত্তরপাড়া হতে আজিরান নতুন ডেইল পর্যন্ত ব্রিক সলিং (১৫০০ ফুট)	নতুন রাস্তা	০১	উত্তরপাড়া	ইউনিয়ন পরিষদ/ এনজিও	জানুয়ারী- ফেব্রুয়ারী, ২০২০	ঘূর্ণিঝড়ের সময় সাইক্লোন সেন্টারে আসার জন্য	যথাযথ প্রক্রিয়া অনুসরণ করে	২০,০০,০০০
১১	শাপলাপুর মেরিন ড্রাইভ হতে পশ্চিম পাড়া সাগর পর্যন্ত নতুন রাস্তা নির্মাণ (৫০০ ফুট)	নতুন রাস্তা	০১	উত্তর পাড়া	ইউনিয়ন পরিষদ/ এনজিও	জানুয়ারী- ফেব্রুয়ারী, ২০২০	জেলেরা সমুদ্রে মাছ ধরতে যাওয়ার জন্য	যথাযথ প্রক্রিয়া অনুসরণ করে	৭,০০,০০০
১২	শাপলাপুর প্রাথমিক বিদ্যালয়ের পূর্ব পাশ থেকে করাচি	রাস্তা সংস্কার	০১	পূর্ব পাড়া	ইউনিয়ন পরিষদ/ এনজিও	জানুয়ারী- মার্চ, ২০২০	বাজারের সাথে যোগাযোগ এবং ঘূর্ণিঝড়ের	যথাযথ প্রক্রিয়া অনুসরণ করে	৫০,০০,০০০

	পাড়া পর্যন্ত রাস্তা সংস্কার (২৫০০ ফুট)						সময় সাইক্লোন সেন্টারে আসার জন্য		
১৩	শাপলাপুর পূর্ব পাড়া কাটাছড়া মুখ হতে আলী আকবর মেম্বারের বাড়ি পর্যন্ত ইটের রাস্তা নির্মাণ (৮০০ফুট)	নতুন রাস্তা	০১	পূর্ব পাড়া অগ্রাধীকার - ৩	ইউনিয়ন পরিষদ/ এনজিও	মে- জুন, ২০২০	বাজারের আসার জন্য	যথাযথ প্রক্রিয়া অনুসরণ করে	২০,০০,০০০
১৪	শাপলাপুর বাজারে রাস্তা মেরামত (৩০০ফুট)	রাস্তা সংস্কার	০১	বাজার পাড়া	এলজিইডি/ এনজিও	মে- জুন, ২০২০	বাজারের যোগাযোগ ব্যবস্থার উন্নয়ন	যথাযথ প্রক্রিয়া অনুসরণ করে	২০,০০,০০০
১৫	শাপলাপুর হতে চিতাখোলা পর্যন্ত গাইডওয়াল (৪০০ ফুট)	গাইডওয়াল	০১	করাচি পাড়া	এলজিইডি/ এনজিও	মে- জুন, ২০২০	রাস্তার মাটি ধরে রাখার জন্য	যথাযথ প্রক্রিয়া অনুসরণ করে	১০,০০,০০০
১৬	শাপলাপুর চিতাখোলা হতে উত্তরপাড়া গুড়া মিয়ার বাড়ি পর্যন্ত গাইডওয়াল	গাইডওয়াল	০১	চিতাখোলা	ইউনিয়ন পরিষদ/ এনজিও	মে- জুন, ২০২০	রাস্তার মাটি ধরে রাখার জন্য	যথাযথ প্রক্রিয়া অনুসরণ করে	১০,০০,০০০
১৭	শাপলাপুর ডালার মুল পেয়ালা বাগান হতে কাশেমের বাড়ি পর্যন্ত নতুন রাস্তা নির্মাণ (২০০ ফুট)	নতুন রাস্তা নির্মাণ	০১	মোরাপাড়া	ইউনিয়ন পরিষদ/ এনজিও	মে- জুন, ২০২০	ঘূর্ণিঝড়ের সময় সহজেই সাইক্লোন সেন্টারে আসার জন্য	যথাযথ প্রক্রিয়া অনুসরণ করে	৩,০০,০০০
১৮	শাপলাপুর এলজিইডি হতে জাহাঙ্গীর মাস্টারের বাড়ি পর্যন্ত	পুরাতন রাস্তা সংস্কার	০১	বাজারপাড়া	ইউনিয়ন পরিষদ/ এনজিও	মে- জুন, ২০২০	দুর্যোগের সময় যোগাযোগ করার জন্য	যথাযথ প্রক্রিয়া অনুসরণ করে	২,০০,০০০

	(৩০০ ফুট) ইটের রাস্তা নির্মাণ								
১৯	কাপলাপুর বাজার পাড়া হোয়াইংকন রোড থেকে আজিজুল ইসলামের বাড়ি পর্যন্ত (৩০০ ফুট) ইটের রাস্তা নির্মাণ	পুরাতন রাস্তা সংস্কার	০১	পূর্বপাড়া	ইউনিয়ন পরিষদ/ এনজিও	মে- জুন, ২০২০	জনগন বাজারের সাথে যোগাযোগ করার জন্য	যথাযথ প্রক্রিয়া অনুসরণ করে	২,০০,০০০
২০	করাচি পাড়া হোয়াইংকন রোড থেকে হামিদ আহমদ বাড়ি পর্যন্ত ইটের রাস্তা সংস্কার	ইটের রাস্তা সংস্কার	০১	করাচি পাড়া	ইউনিয়ন পরিষদ/ এনজিও	মার্চ- এপ্রিল, ২০২০	জনগন মালামাল নিয়ে বাড়ি যাওয়ার জন্য	যথাযথ প্রক্রিয়া অনুসরণ করে	২,০০,০০০
২১	কাপলাপুর পশ্চিম পাড়া সৈকত রোড হতে ফারুকের বাড়ি পর্যন্ত ইটের রাস্তা (৩০০ ফুট)	ইটের রাস্তা	০১	পশ্চিম পাড়া	ইউনিয়ন পরিষদ/ এনজিও	মার্চ- এপ্রিল, ২০২০	জনগন বাজারে আসার জন্য	যথাযথ প্রক্রিয়া অনুসরণ করে	২,০০,০০০
২২	শাপলাপুর জামে মসজিদের চারপাশে গাইডওয়াল নির্মাণ (৪০০ ফুট)	গাইডওয়াল	০১	পশ্চিম পাড়া	ইউনিয়ন পরিষদ/ এনজিও	মে- জুন, ২০২০	পুকুরের মাটি ধরে রাখার জন্য	যথাযথ প্রক্রিয়া অনুসরণ করে	১০,০০,০০০
২৩	শাপলাপুর জামে মসজিদের চারপাশে ইটের রাস্তা নির্মাণ (৪০০ ফুট)	ইটের রাস্তা	০১	পশ্চিম পাড়া	ইউনিয়ন পরিষদ/ এনজিও	এপ্রিল- মে, ২০২০	জনগন মসজিদে আসার জন্য	যথাযথ প্রক্রিয়া অনুসরণ করে	৩০,০০,০০০

২৪	শাপলাপুর সওকত রোড হতে সৈয়দুল ইসলামের বাড়ি পর্যন্ত ইটের রাস্তা সংস্কার (৩০০ ফুট)	ইটের রাস্তা সংস্কার	০১	পশ্চিম পাড়া	ইউনিয়ন পরিষদ/ এনজিও	মে- জুন, ২০২০	জনগনের চলাচলের জন্য	যথাযথ প্রক্রিয়া অনুসরণ করে	২,০০,০০০
২৫	শাপলাপুর উত্তরপাড়া আলমের দোকান হতে হোসেনের বাড়ি পর্যন্ত ইটের রাস্তা (৩০০ ফুট)	ইটের রাস্তা	০১	উত্তরপাড়া	ইউনিয়ন পরিষদ/ এনজিও	জানুয়ারী- মার্চ, ২০২০	জনগনের চলাচলের জন্য	যথাযথ প্রক্রিয়া অনুসরণ করে	৩,০০,০০০
২৬	শাপলাপুর বাজারে খাবার পানি এবং পাবলিক টয়লেট নির্মাণ	খাবার পানি এবং পাবলিক টয়লেট	০১	বাজারপাড়া	ইউনিয়ন পরিষদ/ এনজিও	জানুয়ারী- মার্চ, ২০২০	জনগনের জন্য	যথাযথ প্রক্রিয়া অনুসরণ করে	১০,০০,০০০
২৭	কমিটি গঠন প্রশিক্ষণ এবং উপকরণ বিতরণ (ওয়ার্ড দুর্যোগ ব্যবস্থাপনা কমিটি, নারী কমিটি, যুব কমিটি) এই কমিটি দুর্যোগকালীন সময়ে সহায়তা করবে	গঠন প্রশিক্ষণ এবং উপকরণ বিতরণ	০১	সকল পাড়ায় অগ্রাধীকার - ৪	ইউনিয়ন পরিষদ/ এনজিও	মার্চ, ২০২০	দুর্যোগকালীন সময়ে জনগণকে সহায়তা করবে		১,০০,০০০
২৮	হাঁস-মুরগি, গবাদি পশু (ব্লাক বেঙ্গল) পালনের আর্থিক সহযোগিতা	পশু পালন	০১	২০০ টি পরিবার	এনজিও, প্রানী সম্পদ	জানুয়ারী- মে, ২০২০	হতদরিদ্র জনগনের জীবনমান উন্নয়নের জন্য	যথাযথ প্রক্রিয়া অনুসরণ করে	৪০,০০,০০০

২৯	দুর্যোগ লবনসহনশীল বৃক্ষরোপন	বৃক্ষরোপন	০১	সকলপাড়া	বনবিভাগ/এনজিও	জানুয়ারী- মে, ২০২০	পরিবেশের ভারসাম্য রক্ষার জন্য	যথাযথ প্রক্রিয়া অনুসরণ করে	২,০০,০০০/=
৩০	ক্যামলাপুর এলজিইডি রোড হইতে মৌলানা আজিজুর রহমানের বাড়ি পর্যন্ত সলিং রাস্তা নির্মান ৩০০ ফুট	ইটের রাস্তা নির্মান	০১	শ্যামলাপুর অগ্রাধীকার - ৫	পিআইও/ইউনিয়ন পরিষদ/ এনজিও	জানুয়ারী ডিসেম্বর, ২০২০	জনগনের চলাচলের জন্য	যথাযথ প্রক্রিয়া অনুসরণ করে	২,০০,০০০
৩১	গুনাপাড়া শ্যামলাপুর ছড়ার উপ কালবার্ট নির্মান ১ টি	কালবার্ট নির্মান	০১	গুনাপাড়া	পিআইও/ইউনিয়ন পরিষদ/ এনজিও	জানুয়ারী ডিসেম্বর, ২০২০	জনগনের চলাচলের জন্য	যথাযথ প্রক্রিয়া অনুসরণ করে	২,০০,০০০
৩২	শ্যামলাপুর আবুল হাসেমের বাড়ি হইতে মো: বেলালের বাড়ি পর্যন্ত ব্রিক সলিং নির্মান ২০০ ফুট	ইটের রাস্তা নির্মান	০১	শ্যামলাপুর	পিআইও/ইউনিয়ন পরিষদ/ এনজিও	জানুয়ারী ডিসেম্বর, ২০২০	জনগনের চলাচলের জন্য	যথাযথ প্রক্রিয়া অনুসরণ করে	১,৫০,০০০
৩৩	শ্যামলাপুর শহীদের বাড়ি হইতে সেলিম উল্লাহর বাড়ি পর্যন্ত ব্রিক সলিং রাস্তা নির্মান ২৫০ ফুট	ইটের রাস্তা নির্মান	০১	শ্যামলাপুর	পিআইও/ইউনিয়ন পরিষদ/ এনজিও	জানুয়ারী ডিসেম্বর, ২০২০	জনগনের চলাচলের জন্য	যথাযথ প্রক্রিয়া অনুসরণ করে	১,৫০,০০০

৩৪	ক্যামলাপুর তাহের আহাম্মদেও বাড়ি হইতে হাজি রোড পর্যন্ত ব্রিক সলিং নির্মান ৩০০ ফুট	ইটের রাস্তা নির্মান	০১	শ্যামলাপুর	পিআইও/ইউনিয়ন পরিষদ/ এনজিও	জানুয়ারী ডিসেম্বর, ২০২০	জনগনের চলাচলের জন্য	যথাযথ প্রক্রিয়া অনুসরণ করে	২,০০,০০০
৩৫	ক্যালাপুর বাজার থেকে পূর্ব দিকের রাস্তা পর্যন্ত ব্রিক সলিং নির্মান ৩০০ ফুট	ইটের রাস্তা নির্মান	০১	শ্যামলাপুর	পিআইও/ইউনিয়ন পরিষদ/ এনজিও	জানুয়ারী ডিসেম্বর, ২০২০	জনগনের চলাচলের জন্য	যথাযথ প্রক্রিয়া অনুসরণ করে	২,০০,০০০
৩৬	ক্যালাপুর ইব্রাহিমের বাড়ি হইতে শ্যামলাপুর ছরা পর্যন্ত ব্রিক সলিং নির্মান ৫০০ ফুট	ইটের রাস্তা নির্মান	০১	শ্যামলাপুর	পিআইও/ইউনিয়ন পরিষদ/ এনজিও	জানুয়ারী ডিসেম্বর, ২০২০	জনগনের চলাচলের জন্য	যথাযথ প্রক্রিয়া অনুসরণ করে	৩,০০,০০০
৩৭	ক্যালাপুর ছরা হইতে মৃত গোলাম কবিরের বাড়ি পর্যন্ত ব্রিক সলিং রাস্তা নির্মান ৩০০ ফুট	ইটের রাস্তা নির্মান	০১	শ্যামলাপুর	পিআইও/ইউনিয়ন পরিষদ/ এনজিও	জানুয়ারী ডিসেম্বর, ২০২০	জনগনের চলাচলের জন্য	যথাযথ প্রক্রিয়া অনুসরণ করে	২,০০,০০০

২ নং ওয়ার্ড :

ক্রমিক নং	প্রকল্পের নাম	প্রকল্পের ধরন	ওয়ার্ড নং	পাড়ার নাম	কে করবে	কখন করবে	কেন করবে	কিভাবে করবে	আনুমানিক বাজেট
০১	এলজিডি রোড হতে পূর্ব দিকে মৌ: হৈয়দ আহমেদের বাড়ি পর্যন্ত রাস্তার গাইডওয়াল ও কালভার্ট ব্রীক সলিং (১০০০ ফুট)	গাইডওয়াল ও কালভার্ট ব্রীক সলিং	০২	উত্তর পুরান পাড়া		জানুয়ারী- মে, ২০২০	জনগনের সুবিধার্থে	যথাযথ প্রক্রিয়া অনুসরণ করে	২০,০০,০০০
০২	ইসলাম মেম্বারের বাড়ি হতে শাশান পর্যন্ত কাচা রাস্তা নির্মাণ (১২০০ ফুট)	কাচা রাস্তা	০২	পুরান পাড়া অগ্রাধীকার - ১		জানুয়ারী- মে, ২০২০	জনগনের সুবিধার্থে	যথাযথ প্রক্রিয়া অনুসরণ করে	৬,০০,০০০
০৩	জামালের বাড়ি হতে মেরিন ড্রাইভ পর্যন্ত মাটির কাজ (৫০০ ফুট)	মাটির কাজ	০২	পুরান পাড়া		জানুয়ারী- মে, ২০২০	জনগনের সুবিধার্থে	যথাযথ প্রক্রিয়া অনুসরণ করে	৩,০০,০০০
০৪	জাফর মুন্সির রাস্তা হতে নুরুল আমিনের বাড়ি পর্যন্ত মাটির কাজ (৩০০ ফুট)	মাটির কাজ	০২	পুরান পাড়া		জানুয়ারী- মে, ২০২০	জনগনের সুবিধার্থে	যথাযথ প্রক্রিয়া অনুসরণ করে	১,৫০,০০০
০৫	মো: আলীর বাড়ি হতে আমিনের বাড়ি পর্যন্ত মাটির কাজ (৪০০ ফুট)	মাটির কাজ	০২	পুরান পাড়া		জানুয়ারী- মে, ২০২০	জনগনের সুবিধার্থে	যথাযথ প্রক্রিয়া অনুসরণ করে	২,৫০,০০০
০৬	আবুল কালামের বাড়ি হতে রহমানের বাড়ি পর্যন্ত মাটির কাজ (৪০০ ফুট)	মাটির কাজ	০২	মনতলীয়া	ইউনিয়ন পরিষদ	জানুয়ারী- মে, ২০২০	জনগনের সুবিধার্থে	যথাযথ প্রক্রিয়া অনুসরণ করে	২,০০,০০০
০৭	এলজিডি রোড হতে নজরুল বাজারের বাড়ি পর্যন্ত গাইডওয়াল ও ব্রীক সলিং (২৫০ ফুট)	গাইডওয়াল ও ব্রীক সলিং	০২	মনতলীয়া অগ্রাধীকার - ২	ইউনিয়ন পরিষদ	জানুয়ারী- মে, ২০২০	জনগনের সুবিধার্থে	যথাযথ প্রক্রিয়া অনুসরণ করে	৩,০০,০০০

০৮	মনতলিয়া বাহারছড়া গার্লস স্কুল হতে বদিউসজামানের বাড়ি পর্যন্ত দুই পাশে গাইডওয়াল নির্মাণ (১৬০০ ফুট) ও ১টি কালভার্ট নির্মাণ	গাইডওয়াল ও কালভার্ট	০২	মনতলিয়া	ইউনিয়ন পরিষদ	জানুয়ারী-মে, ২০২০	জনগনের সুবিধার্থে	যথাযথ প্রক্রিয়া অনুসরণ করে	১২,০০,০০০
০৯	ফরেস্ট হাদিস হতে নাগোর বাড়ি পর্যন্ত রাস্তার দুই পাশে গাইডওয়াল ও কালভার্ট নির্মাণ (আনুমানিক ৫০০ ফুট)	গাইডওয়াল ও কালভার্ট নির্মাণ	০২	মনতলিয়া	ইউনিয়ন পরিষদ	জানুয়ারী-মে, ২০২০	জনগনের সুবিধার্থে	যথাযথ প্রক্রিয়া অনুসরণ করে	৮,০০,০০০
১০	আব্দুল আমীনের বাড়ির পূর্ব দিক হতে শাহজাহানের বাড়ি পর্যন্ত ব্রীক সলিং (১৫০ ফুট)	ব্রীক সলিং	০২	পূর্ব পুরান পাড়া	ইউনিয়ন পরিষদ	জানুয়ারী-মে, ২০২০	চলাচলের সুবিধার্থে	যথাযথ প্রক্রিয়া অনুসরণ করে	২,০০,০০০
১১	জালালের বাড়ি হতে নুরুন্নবীর ছেলের দোকান পর্যন্ত ব্রীক সলিং ও গাইডওয়াল নির্মাণ (৫০০ ফুট)	ব্রীক সলিং ও গাইডওয়াল	০২	জুমপাড়া	এনজিও	জানুয়ারী-মে, ২০২০	জনগনের সুবিধার্থে	যথাযথ প্রক্রিয়া অনুসরণ করে	৬,০০,০০০
১২	সিকদার আলীর বাড়ি হতে ফরেস্ট আকিমের উত্তর পাশ পর্যন্ত ব্রিক সলিং ও কালভার্ট নির্মাণ	ব্রিক সলিং ও কালভার্ট	০২	জুমপাড়া	এনজিও	জানুয়ারী-মে, ২০২০	জনগনের সুবিধার্থে	যথাযথ প্রক্রিয়া অনুসরণ করে	১৩,০০,০০০
১৩	বাহারছড়া গার্লস স্কুল এন্ড কলেজের মাঠের গর্ত ভরাট	গর্ত ভরাট	০২	মনতলিয়া	এনজিও	জানুয়ারী-মে, ২০২০	জনগনের সুবিধার্থে	যথাযথ প্রক্রিয়া অনুসরণ করে	১,০০,০০০
১৪	গার্লস স্কুলের বাউন্ডারী (৫০০ ফুট)	বাউন্ডারী	০২	মনতলিয়া	এনজিও	জানুয়ারী-মে, ২০২০	জনগনের সুবিধার্থে	যথাযথ প্রক্রিয়া অনুসরণ করে	৬,০০,০০০

১৫	আব্দুল ওয়াহেদের বাড়ি হতে পশ্চিম পাড়া মসজিদ পর্যন্ত মাটির কাজ	মাটির কাজ	০২	পশ্চিম পাড়া	এনজিও	জানুয়ারী-মে, ২০২০	জনগনের সুবিধার্থে	যথাযথ প্রক্রিয়া অনুসরণ করে	২,০০,০০০
১৬	বেলাল মার্কেট হতে ইসলাম সিরাজীর বাড়ি পর্যন্ত মাটির কাজ ও ব্রীক সলিং	মাটির কাজ ও ব্রীক সলিং	০২	মনতলীয়া	ইউনিয়ন পরিষদ	জানুয়ারী-মে, ২০২০	জনগনের সুবিধার্থে	যথাযথ প্রক্রিয়া অনুসরণ করে	২,০০,০০০
১৭	জেলেদের সুবিধার্থে দূর্যোগ সচেতনতার জন্য প্রশিক্ষণ ব্যবস্থা ও উপকরণ বিতরণ (২৫০ জন)	প্রশিক্ষণ ব্যবস্থা ও উপকরণ বিতরণ	০২	মনতলীয়া অগ্রাধীকার - ৩	ত্রাণ মন্ত্রণালয় ও এনজিও	জানুয়ারী-মে, ২০২০	জনগনের সুবিধার্থে	যথাযথ প্রক্রিয়া অনুসরণ করে	১৩,০০,০০০
১৮	এলজিডি রোড হতে সমবলুবর কাশেমের বাড়ি পর্যন্ত ব্রীক সলিং	ব্রীক সলিং	০২	মনতলীয়া	ত্রাণ মন্ত্রণালয় ও এনজিও	জানুয়ারী-মে, ২০২০	জনগনের সুবিধার্থে	যথাযথ প্রক্রিয়া অনুসরণ করে	২,০০,০০০
১৯	আব্দুল হকের বাড়ি হতে হাসন এর বাড়ি পর্যন্ত ইটের কাজ	ইটের কাজ	০২	উত্তর পুরান পাড়া	ত্রাণ মন্ত্রণালয় ও এনজিও	জানুয়ারী-মে, ২০২০	জনগনের সুবিধার্থে	যথাযথ প্রক্রিয়া অনুসরণ করে	২,০০,০০০
২০	ইসলাম মেম্বারের বাড়ি হতে আব্দুল কাশেমের বাড়ি পর্যন্ত মাটির কাজ (৪০০ ফুট)	মাটির কাজ	০২		এনজিও	জানুয়ারী-মে, ২০২০	জনগনের সুবিধার্থে	যথাযথ প্রক্রিয়া অনুসরণ করে	২,০০,০০০
২১	ছমি উল্লাহর বাড়ি হতে ছৈয়দুর রহমানের বাড়ি পর্যন্ত ব্রীক সলিং	ব্রীক সলিং	০২	পুরান পাড়া অগ্রাধীকার - ৪	এনজিও	জানুয়ারী-মে, ২০২০	জনগনের সুবিধার্থে	যথাযথ প্রক্রিয়া অনুসরণ করে	৩,০০,০০০
২২	গর্জন গাছ হতে উত্তর দিকে মসজিদ পর্যন্ত মাটির কাজ ও গাইডওয়াল নির্মাণ (৮০০ ফুট)	মাটির কাজ ও গাইডওয়াল	০২	পূর্ব পুরান পাড়া	এনজিও	জানুয়ারী-মে, ২০২০	জনগনের সুবিধার্থে	যথাযথ প্রক্রিয়া অনুসরণ করে	১০,০০,০০০
২৩	ক্ষুদ্র ব্যবসায়ীদের প্রশিক্ষণ ও আর্থিক সহযোগিতা প্রদান ৫০ জন	প্রশিক্ষণ ও আর্থিক সহযোগিতা	০২	পুরান পাড়া	এনজিও ও বিআরডিডি	জানুয়ারী-মে, ২০২০	জনগনের সুবিধার্থে	যথাযথ প্রক্রিয়া অনুসরণ করে	১০,০০,০০০

২৪	কমিটি গঠন প্রশিক্ষণ এবং উপকরণ বিতরণ (ওয়ার্ড দুর্যোগ ব্যবস্থাপনা কমিটি, নারী কমিটি, যুব কমিটি) এই কমিটি দুর্যোগকালীন সময়ে সহায়তা করবে	গঠন প্রশিক্ষণ এবং উপকরণ বিতরণ	০২	সকল এলাকায় অগ্রাধীকার - ৫	এনজিও	জানুয়ারী- মে, ২০২০	জনগনের সুবিধার্থে	যথাযথ প্রক্রিয়া অনুসরণ করে	৩,০০,০০০
২৫	হাঁস-মুরগি, গবাদি পশু (ব্লাক বেঙ্গল) পালনের আর্থিক সহযোগিতা	পশু পালন	০২	১০০টি পরিবার	এনজিও	জানুয়ারী- মে, ২০২০	জনগনের সুবিধার্থে	যথাযথ প্রক্রিয়া অনুসরণ করে	২০,০০,০০০
২৬	পুকুর খনন (পদ্মা বন)	পুকুর খনন	০২	পুরান পাড়া	এনজিও	জানুয়ারী- মে, ২০২০	জনগনের সুবিধার্থে	যথাযথ প্রক্রিয়া অনুসরণ করে	২,৫০,০০০
২৭	হতদরিদ্রদের জন্য ঘরবাড়ি সংস্করণ ও ভিটে উঁচু করণ (১৫০ পরিবার)	ঘরবাড়ি সংস্করণ ও ভিটে উঁচু করণ	০২	সকল এলাকায়	এনজিও	জানুয়ারী- মে, ২০২০	জনগনের সুবিধার্থে	যথাযথ প্রক্রিয়া অনুসরণ করে	২০,০০,০০০
২৮	শামলাপুরের ছরার গাইডওয়াল (৮০০ ফুট)	গাইডওয়াল	০২	শামলাপুর	এনজিও	জানুয়ারী- মে, ২০২০	জনগনের সুবিধার্থে	যথাযথ প্রক্রিয়া অনুসরণ করে	২০,০০,০০০
২৯	গভীর নলকূপ স্থাপন- ৫০টি	গভীর নলকূপ	০২	০২ নং ওয়ার্ড	এনজিও	জানুয়ারী- মে, ২০২০	জনগনের সুবিধার্থে	যথাযথ প্রক্রিয়া অনুসরণ করে	৭,০০,০০০
৩০	স্বাস্থ্যসম্মত পায়খানা স্থাপন ২০০টি	স্বাস্থ্যসম্মত পায়খানা	০২	০২ নং ওয়ার্ড	এনজিও	জানুয়ারী- মে, ২০২০	জনগনের সুবিধার্থে	যথাযথ প্রক্রিয়া অনুসরণ করে	১০,০০,০০০
৩১	পুরান পাড়া ফোরকানীয়া মাদ্রাসা হতে পূর্ব দিকে শাহজাহানের বাড়ি পর্যন্ত ব্রীক সলিং (৫০০ফুট) ও গাইডওয়াল (৮০০ ফুট)		০২	পূর্ব পুরান পাড়া	এনজিও	জানুয়ারী- মে, ২০২০	জনগনের সুবিধার্থে	যথাযথ প্রক্রিয়া অনুসরণ করে	১৪,০০,০০০

৩২	উত্তর পুরান পাড়া কবর স্থানের পূর্ব ও দক্ষিণে বাউন্ডারী (৬০০ ফুট)	কবর স্থানের বাউন্ডারী	০২	পুরান পাড়া	এনজিও	জানুয়ারী- মে, ২০২০	জনগনের সুবিধার্থে	যথাযথ প্রক্রিয়া অনুসরণ করে	৮,০০,০০০
----	--	-----------------------------	----	----------------	-------	---------------------------	----------------------	--------------------------------------	----------

৩নং ওয়ার্ড

ক্রমিক নং	প্রকল্পের নাম	প্রকল্পের ধরন	ওয়ার্ড নং	পাড়ার নাম	কে করবে	কখন করবে	কেন করবে	কিভাবে করবে	আনুমানিক বাজেট
০১	সাইক্লোন সেন্টার নির্মাণ	সাইক্লোন সেন্টার	০৩	ঘরিবইন্যা পাড়া অগ্রাধীকার - ১	ইউনিয়ন পরিষদ, ইউএনও, এনজিও, এলজিডি	জানুয়ারী- মে, ২০২০	জনগনের সুবিধার্থে	যথাযথ প্রক্রিয়া অনুসরণ করে	১,০০,০০,০০০
০২	এলজিডি রাস্তা হতে সদু মাজার এর বাড়ি পর্যন্ত কালভার্ট ও ইটের সলিং নির্মাণ	ইটের সলিং	০৩	পূর্ব পাড়া	ইউনিয়ন পরিষদ, ইউএনও, এনজিও, এলজিডি	জানুয়ারী- মে, ২০২০	জনগনের সুবিধার্থে	যথাযথ প্রক্রিয়া অনুসরণ করে	৪,০০,০০০
০৩	এলজিডি হতে পূর্ব পাশে বেলালের বাড়ি পর্যন্ত ইটের রাস্তা (২০০ ফুট)	ইটের রাস্তা	০৩	পূর্ব পাড়া	ইউনিয়ন পরিষদ, ইউএনও, এনজিও, এলজিডি	জানুয়ারী- মে, ২০২০	জনগনের সুবিধার্থে	যথাযথ প্রক্রিয়া অনুসরণ করে	২,০০,০০০
০৪	নুর ইসলামের বাড়ি হতে আলতাব মিয়ার বাড়ি পর্যন্ত ইটের রাস্তা (২০০ ফুট)	ইটের রাস্তা	০৩	পূর্ব পাড়া	ইউনিয়ন পরিষদ, ইউএনও, এনজিও, এলজিডি	জানুয়ারী- মে, ২০২০	জনগনের সুবিধার্থে	যথাযথ প্রক্রিয়া অনুসরণ করে	২,০০,০০০
০৫	কমসু আলমের বাড়ি হতে ফজল হকের বাড়ি পর্যন্ত ইটের বাড়ি (৫০০ ফুট)		০৩	পূর্ব পাড়া	ইউনিয়ন পরিষদ, ইউএনও, এনজিও, এলজিডি	জানুয়ারী- মে, ২০২০	জনগনের সুবিধার্থে	যথাযথ প্রক্রিয়া অনুসরণ করে	৪,০০,০০০
০৬	এলজিডি রোড হতে আমিন উল্লাহর বাড়ি পর্যন্ত পশ্চিম দিকে ইটের রাস্তা নির্মাণ (১৫০ ফুট)		০৩	বাজার পাড়া	ইউনিয়ন পরিষদ, ইউএনও, এনজিও, এলজিডি	জানুয়ারী- মে, ২০২০	জনগনের সুবিধার্থে	যথাযথ প্রক্রিয়া অনুসরণ করে	২,০০,০০০

০৭	এলজিডি রোড হতে হাজী আব্দুল কাদেরের বাড়ি পর্যন্ত ইটের রাস্তা নির্মাণ (২০০ ফুট)	ইটের রাস্তা	০৩	পূর্ব পাড়া	ইউনিয়ন পরিষদ, ইউএনও, এনজিও, এলজিডি	জানুয়ারী-মে, ২০২০	জনগনের সুবিধার্থে	যথাযথ প্রক্রিয়া অনুসরণ করে	২,০০,০০০
০৮	হাজী ফজল করিমের বাড়ি হতে আলী আকবরের বাড়ি পর্যন্ত ইটের রাস্তা নির্মাণ (৬০০ ফুট)	ইটের রাস্তা	০৩	পূর্ব পাড়া অগ্রাধীকার - ২	ইউনিয়ন পরিষদ, ইউএনও, এনজিও, এলজিডি	জানুয়ারী-মে, ২০২০	জনগনের সুবিধার্থে	যথাযথ প্রক্রিয়া অনুসরণ করে	৬,০০,০০০
০৯	মো: হোসেনের দোকান হতে আ: রহমানের বাড়ি পর্যন্ত ইটের রাস্তা নির্মাণ (৩০০ ফুট)	ইটের রাস্তা	০৩	পূর্ব পাড়া	ইউনিয়ন পরিষদ, ইউএনও, এনজিও, এলজিডি	জানুয়ারী-মে, ২০২০	জনগনের সুবিধার্থে	যথাযথ প্রক্রিয়া অনুসরণ করে	২,০০,০০০
১০	আ: সালামের দোকান/বাড়ি হতে মাঝের পাড়া রোড দিয়ে বড় কবরখানা পর্যন্ত ইটের রাস্তা নির্মাণ (৩০০ ফুট)	ইটের রাস্তা	০৩	পূর্ব পাড়া	ইউনিয়ন পরিষদ, ইউএনও, এনজিও, এলজিডি	জানুয়ারী-মে, ২০২০	জনগনের সুবিধার্থে	যথাযথ প্রক্রিয়া অনুসরণ করে	১০,০০,০০০
১১	এলজিডি রোড হতে পেটান বাবুর আবুল হাসেমের বাড়ি পর্যন্ত ইটের রাস্তা নির্মাণ (৪০০ ফুট)	ইটের রাস্তা	০৩	দক্ষিণ পশ্চিম পাড়া	ইউনিয়ন পরিষদ, ইউএনও, এনজিও, এলজিডি	জানুয়ারী-মে, ২০২০	জনগনের সুবিধার্থে	যথাযথ প্রক্রিয়া অনুসরণ করে	৫,০০,০০০
১২	এলজিডি রোড হতে আব্দুল মাজেদের বাড়ি পর্যন্ত	ইটের রাস্তা	০৩	দক্ষিণ পাড়া	ইউনিয়ন পরিষদ, ইউএনও, এনজিও, এলজিডি	জানুয়ারী-মে, ২০২০	জনগনের সুবিধার্থে	যথাযথ প্রক্রিয়া অনুসরণ করে	২,০০,০০০

	ইটের রাস্তা নির্মাণ (২০০ ফুট)								
১৩	এলজিডি রোড হতে পশ্চিম দিকে হাজী মো: উল্লাহ বাড়ি পর্যন্ত ইটের রাস্তা নির্মাণ (২০০ ফুট)	ইটের রাস্তা	০৩	দক্ষিণ পশ্চিম পাড়া	ইউনিয়ন পরিষদ, ইউএনও, এনজিও, এলজিডি	জানুয়ারী- মে, ২০২০	জনগনের সুবিধার্থে	যথাযথ প্রক্রিয়া অনুসরণ করে	২,০০,০০০
১৪	উত্তর পাড়া মাহসনের বাড়ি হতে সাহাব মিয়ার বাড়ি পর্যন্ত ভিতরের রাস্তা নির্মাণ (৪০০ ফুট)	ইটের রাস্তা	০৩	উত্তর পাড়া	ইউনিয়ন পরিষদ, ইউএনও, এনজিও, এলজিডি	জানুয়ারী- মে, ২০২০	জনগনের সুবিধার্থে	যথাযথ প্রক্রিয়া অনুসরণ করে	২,০০,০০০
১৫	উত্তর পাড়া জুমা মসজিদ হতে কামালের বাড়ি পর্যন্ত ইটের রাস্তা নির্মাণ (৩০০ ফুট)			উত্তর পাড়া	ইউনিয়ন পরিষদ, ইউএনও, এনজিও, এলজিডি	জানুয়ারী- মে, ২০২০	জনগনের সুবিধার্থে	যথাযথ প্রক্রিয়া অনুসরণ করে	২,০০,০০০
১৬	গুরা মিয়ার বাড়ি হতে মুকিদ উল্লাহর বাড়ি পর্যন্ত পূর্ব পাশে ইটের রাস্তা প্রয়োজন (৫০০ ফিট)	ইটের রাস্তা	০৩	দক্ষিণ পূর্ব পাড়া	ইউনিয়ন পরিষদ/ এনজিও	জানুয়ারী- এপ্রিল, ২০২০	জনগনের সুবিধার্থে	যথাযথ প্রক্রিয়া অনুসরণ করে	৬,০০,০০০
১৭	এলজিডি রোড হতে পূর্ব দিকে সৈয়দ সোলতানের বাড়ি পর্যন্ত ইটের রাস্তা (৭০০ ফুট)	ইটের রাস্তা	০৩	দক্ষিণ পূর্ব কোনার পাড়া	ইউনিয়ন পরিষদ/ এনজিও	জানুয়ারী- এপ্রিল, ২০২০	জনগনের সুবিধার্থে	যথাযথ প্রক্রিয়া অনুসরণ করে	৮,০০,০০০

১৮	মমতাজের বাড়ি হতে আব্দুস শুকুরের বাড়ি পর্যন্ত ইটের রাস্তা (৪০০ ফুট)	ইটের রাস্তা	০৩	উত্তর শিলখালী পূর্ব পাড়া	ইউনিয়ন পরিষদ/ এনজিও	জানুয়ারী- এপ্রিল, ২০২০	জনগনের সুবিধার্থে	যথাযথ প্রক্রিয়া অনুসরণ করে	৪,০০,০০০
১৯	মাজার পাড়া বটতলী হইতে পূর্ব দিকে মাহামুদ উল্লাহর বাড়ি পর্যন্ত ইটের রাস্তা (৫০০ ফুট)	ইটের রাস্তা	০৩	মধ্যম পূর্ব পাড়া	ইউনিয়ন পরিষদ/ এনজিও	জানুয়ারী- এপ্রিল, ২০২০	জনগনের সুবিধার্থে	যথাযথ প্রক্রিয়া অনুসরণ করে	৬,০০,০০০
২০	এলজিডি রোড হতে মোহাম্মদ শফির বাড়ি পর্যন্ত ইটের রাস্তা (১৫০০ ফুট)	ইটের রাস্তা	০৩	বাইলার ছরা খামার বাড়ি অগ্রাধীকার - ৩	ইউনিয়ন পরিষদ/ এনজিও	জানুয়ারী- এপ্রিল, ২০২০	জনগনের সুবিধার্থে	যথাযথ প্রক্রিয়া অনুসরণ করে	১,৫০,০০০
২১	মেরিন ড্রাইভ হতে পূর্ব দিকের ফকির মোহাম্মদের বাড়ি পর্যন্ত কাঁচা রাস্তা (১২০০ ফুট)	কাঁচা রাস্তা	০৩	উত্তর শিলখালী মাঝের পাড়া	ইউনিয়ন পরিষদ/ এনজিও	জানুয়ারী- এপ্রিল, ২০২০	জনগনের সুবিধার্থে	যথাযথ প্রক্রিয়া অনুসরণ করে	৭,০০,০০০
২২	মাঝের পাড়া কবর স্থান রাস্তা হতে মৌলবী আবুল কাশেমের বাড়ি পর্যন্ত কাঁচা রাস্তা (৫০০ ফুট)	কাঁচা রাস্তা	০৩	মাঝের পাড়া	ইউনিয়ন পরিষদ/ এনজিও	জানুয়ারী- এপ্রিল, ২০২০	জনগনের সুবিধার্থে	যথাযথ প্রক্রিয়া অনুসরণ করে	২৫,০০,০০০
২৩	এলজিডি রোড হতে মহিশ লালুর বাড়ির পূর্ব পাশ পর্যন্ত কাঁচা রাস্তা (৭০০ ফুট)	কাঁচা রাস্তা	০৩	মাঝের পূর্ব পাড়া	ইউনিয়ন পরিষদ/ এনজিও	জানুয়ারী- এপ্রিল, ২০২০	জনগনের সুবিধার্থে	যথাযথ প্রক্রিয়া অনুসরণ করে	২,০০,০০০

২৪	এলজিডি রাস্তার পূর্ব দিকে কালভার্ট নির্মাণ (৮ ফুট)	কালভার্ট	০৩	দক্ষিণ পূর্ব পাড়া	ইউনিয়ন পরিষদ/ এনজিও	জানুয়ারী- এপ্রিল, ২০২০	জনগনের সুবিধার্থে	যথাযথ প্রক্রিয়া অনুসরণ করে	২,০০,০০০
২৫	উত্তর শিলখালী সরকারি প্রাঃ বিদ্যালয় দেয়াল ৮ ফুট উচ্চতায় নির্মাণ (৩০০ ফুট)	দেয়ালের উচ্চতা বৃদ্ধি	০৩	উত্তর শিলখালী	ইউনিয়ন পরিষদ/ এনজিও	জানুয়ারী- এপ্রিল, ২০২০	জনগনের সুবিধার্থে	যথাযথ প্রক্রিয়া অনুসরণ করে	৬,০০,০০০
২৬	এলজিডি রোড হতে রকিংভর ছরা গাইডওয়াল (২০০ ফুট)	গাইডওয়াল	০৩	দক্ষিণপাড়া	ইউনিয়ন পরিষদ/ এনজিও	জানুয়ারী- এপ্রিল, ২০২০	জনগনের সুবিধার্থে	যথাযথ প্রক্রিয়া অনুসরণ করে	৫,০০,০০০
২৭	আব্দুল গফুর (সন্ত:) এর বাড়ির কালভার্টের গাইডওয়াল নির্মাণ	গাইডওয়াল	০৩	আব্দুল গফুর (সন্ত:) এর বাড়ি	ইউনিয়ন পরিষদ/ এনজিও	জানুয়ারী- এপ্রিল, ২০২০	জনগনের সুবিধার্থে	যথাযথ প্রক্রিয়া অনুসরণ করে	৩,০০,০০০
২৮	গুম গাছতলা মসজিদ ইটের দেয়াল দিয়ে বাউন্ডারী (৬০০ ফুট)	বাউন্ডারী	০৩	গুম গাছতলা	ইউনিয়ন পরিষদ/ এনজিও	জানুয়ারী- এপ্রিল, ২০২০	জনগনের সুবিধার্থে	যথাযথ প্রক্রিয়া অনুসরণ করে	৫,০০,০০০
২৯	গভীর নলকূপ ১৫০ টি	গভীর নলকূপ	০৩	০৩ নং ওয়ার্ডে	ইউনিয়ন পরিষদ/ এনজিও	জানুয়ারী- এপ্রিল, ২০২০	জনগনের সুবিধার্থে	যথাযথ প্রক্রিয়া অনুসরণ করে	২০,০০,০০০
৩০	বাইলাচড়া খালের উপর ব্রীজ নির্মাণ (১৮/১০ ফুট)	ব্রীজ নির্মাণ	০৩	বাইলাচড়া	ইউনিয়ন পরিষদ/ এনজিও	জানুয়ারী- এপ্রিল, ২০২০	জনগনের সুবিধার্থে	যথাযথ প্রক্রিয়া অনুসরণ করে	৩৫,০০,০০০
৩১	জেলেদের প্রশিক্ষণ ও উপকরণ বিতরণ- ৩০০ জন	প্রশিক্ষণ ও উপকরণ	০৩	০৩ নং ওয়ার্ডে অগ্রাধীকার - ৪	ইউনিয়ন পরিষদ/ এনজিও	জানুয়ারী- এপ্রিল, ২০২০	জনগনের সুবিধার্থে	যথাযথ প্রক্রিয়া অনুসরণ করে	১৫,০০,০০০

৩২	কমিটি গঠন প্রশিক্ষণ এবং উপকরণ বিতরণ (ওয়ার্ড দুর্যোগ ব্যবস্থাপনা কমিটি, নারী কমিটি, যুব কমিটি) এই কমিটি দুর্যোগকালীন সময়ে সহায়তা করবে	গঠন প্রশিক্ষণ এবং উপকরণ বিতরণ	০৩	০৩ নং ওয়ার্ডে অগ্রাধীকার - ৫	ইউনিয়ন পরিষদ/ এনজিও	জানুয়ারী- এপ্রিল, ২০২০	দুর্যোগকালীন সহযোগিতার জন্য	যথাযথ প্রক্রিয়া অনুসরণ করে	৪,০০,০০০
৩৩	মাঝর পাড়া ইয়ার মোহাম্মদের বাড়ির পাশে ১০/৫ ফুট কালভার্ট নির্মাণ	কালভার্ট নির্মাণ	০৩	মাঝর পাড়া	ইউনিয়ন পরিষদ/ এনজিও	জানুয়ারী- এপ্রিল, ২০২০	জনগনের সুবিধার্থে	যথাযথ প্রক্রিয়া অনুসরণ করে	২,০০,০০০
৩৪	ফজল হকের রাস্তার উপরে গাইডওয়াল নির্মাণ (২০০ ফুট)	গাইডওয়াল নির্মাণ	০৩		ইউনিয়ন পরিষদ/ এনজিও	জানুয়ারী- এপ্রিল, ২০২০	জনগনের সুবিধার্থে	যথাযথ প্রক্রিয়া অনুসরণ করে	৪,০০,০০০
৩৫	মনসুর আলমের বাড়ির পাশে কালভার্ট নির্মাণ (৬/৩ ফুট)	কালভার্ট নির্মাণ	০৩	মনসুর আলমের বাড়ি	ইউনিয়ন পরিষদ/ এনজিও	জানুয়ারী- এপ্রিল, ২০২০	জনগনের সুবিধার্থে	যথাযথ প্রক্রিয়া অনুসরণ করে	১,৫০,০০০
৩৬	শিলখালী আবুল আল- মাছিয়া মার্কেটের সামনে পাবলিক টয়লেট নির্মাণ- ১ টি	পাবলিক টয়লেট	০৩	শিলখালী	ইউনিয়ন পরিষদ/ এনজিও	জানুয়ারী- এপ্রিল, ২০২০	জনগনের সুবিধার্থে	যথাযথ প্রক্রিয়া অনুসরণ করে	৪,০০,০০০
৩৭	উত্তর শিলখালী সরকারি প্রা: বিদ্যালয় হতে পূর্ব পাশে	কালভার্ট নির্মাণ	০৩	শিলখালী	ইউনিয়ন পরিষদ/ এনজিও	জানুয়ারী- এপ্রিল, ২০২০	জনগনের সুবিধার্থে	যথাযথ প্রক্রিয়া অনুসরণ করে	২,০০,০০০

	নুরুন্নবীর বাড়ির রাস্তায় কালভার্ট নির্মাণ (১০/৫ ফুট)								
৩৮	আব্দুর রহমানের বাড়ির যাতায়াতের রাস্তার উপরে মোহাম্মদ হোসেনের দোকানের পাশে ১টি কালভার্ট নির্মাণ (১০/৫ ফুট)	কালভার্ট নির্মাণ	০৩	শিলখালী	ইউনিয়ন পরিষদ/ এনজিও	জানুয়ারী- এপ্রিল, ২০২০	জনগনের সুবিধার্থে	যথাযথ প্রক্রিয়া অনুসরণ করে	২,০০,০০০
৩৯	গুম গাছতলা ফুরকানিয়া মাদ্রাসার মাঠ ভরাট (প্রস্থ- ৪০ফুট, লম্বা ২০০ ফুট)	মাঠ ভরাট	০৩	গুম গাছতলা	ইউনিয়ন পরিষদ/ এনজিও	জানুয়ারী- এপ্রিল, ২০২০	জনগনের সুবিধার্থে	যথাযথ প্রক্রিয়া অনুসরণ করে	২,০০,০০০/=
৪০	মেরিন ড্রাইভ হইতে এলজিইডি রোডে সৈয়দ মালেকের বাড়ির সামনে ১ টি ব্রিজ নির্মাণ	ব্রিজ নির্মাণ	০৩	মেরিন ড্রাইভ	এলজিইডি/ পিআইও/ইউনিয়ন পরিষদ/ এনজিও	জানুয়ারী- ডিসেম্বর, ২০২১	জলাবদ্ধতা নিরসনের জন্য, পানি চলাচল ও যাতায়াতের সুবিধার্থে	যথাযথ প্রক্রিয়া অনুসরণ করে	৩০,০০,০০০
৪১	ফকির মো: এর বাড়ির পাশে কালভার্ট নির্মাণ ১ টি	কালভার্ট নির্মাণ	০৩	শিলখালী	এলজিইডি/ পিআইও/ইউনিয়ন পরিষদ/ এনজিও	জানুয়ারী- ডিসেম্বর, ২০২০	জলাবদ্ধতা নিরসনের জন্য, পানি চলাচল ও যাতায়াতের সুবিধার্থে	যথাযথ প্রক্রিয়া অনুসরণ করে	২,০০,০০০
৪২	মেরিন ড্রাইভের মাথায় দুপাশে গাইডওয়াল নির্মাণ ৫০০ ফুট	গাইডওয়াল নির্মাণ	০৩	শিলখালী	এলজিইডি/ পিআইও/ইউনিয়ন পরিষদ/ এনজিও	জানুয়ারী- ডিসেম্বর, ২০২০	মেরিন ড্রাইভ ভাঙ্গনের থেকে রক্ষা, জলাবদ্ধতা নিরসনের জন্য, পানি চলাচল ও যাতায়াতের সুবিধার্থে	যথাযথ প্রক্রিয়া অনুসরণ করে	৫,০০,০০০

৪৩	মেরিন ড্রাইভ থেকে এলজিইডি রোড পর্যন্ত ফ্লাট সলিং নির্মাণ (জরুরী ভিত্তিতে) ৫০০ ফুট	ফ্লাট সলিং নির্মাণ	০৩	শিলখালী	এলজিইডি/ পিআইও/ইউনিয়ন পরিষদ/ এনজিও	জানুয়ারী- ডিসেম্বর, ২০২০	স্কুলগামী ছাত্তোছাত্রীদেও সহজে বিদ্যালয়ে যাওয়া, দুযোর্গ কালীন সময়ে এলাকার সকলের আশ্রয় কেন্দ্রে যাওয়া, যাতায়াতের সুবিধার্থে	যথাযথ প্রক্রিয়া অনুসরণ করে	৭,০০,০০০
----	---	--------------------	----	---------	-------------------------------------	---------------------------	--	-----------------------------	----------

৪ নং ওয়ার্ড:

ক্রমিক নং	প্রকল্পের নাম	প্রকল্পের ধরন	ওয়ার্ড নং	পাড়ার নাম	কে করবে	কখন করবে	কেন করবে	কিভাবে করবে	আনুমানিক বাজেট
০১	চকিদার স্টেশন হতে মেরিন ড্রাইভ পর্যন্ত ইটের রাস্তা নির্মাণ (২,০০০ ফুট)	ইটের রাস্তা	০৪	চকিদার স্টেশন অগ্রাধীকার - ১	ইউনিয়ন পরিষদ/ এনজিও	জানুয়ারী- মে, ২০২০	জনগনের চলাচলের জন্য	যথাযথ প্রক্রিয়া অনুসরণ করে	১০,০০,০০০
০২	চকিদার পাড়া মকবুল আহমদের বাড়ি থেকে ইউসুফ আলীর বাড়ি পর্যন্ত ইটের রাস্তা নির্মাণ (৫০০ ফুট)	ইটের রাস্তা	০৪	চকিদার পাড়া	ইউনিয়ন পরিষদ/ এনজিও	জানুয়ারী- মে, ২০২০	জনগনের চলাচলের জন্য	যথাযথ প্রক্রিয়া অনুসরণ করে	৩,০০,০০০
০৩	শিলছড়ি পাড়া মসজিদের পূর্ব পাশে ফরিদের বাড়ি পর্যন্ত মাটির রাস্তা নির্মাণ (৫০০ ফুট)	মাটির রাস্তা	০৪	শিলছড়ি পাড়া	ইউনিয়ন পরিষদ/ এনজিও	জানুয়ারী- মে, ২০২০	জনগনের সুবিধার্থে	মসজিদে নামাজ পড়ার জন্য	৩,০০,০০০
০৪	পশ্চিম পাড়া ইসমাইলের বাড়ি হতে আ: রহমানের বাড়ি পর্যন্ত ইটের রাস্তা নির্মাণ (৭০০ ফুট)	ইটের রাস্তা	০৪	পশ্চিম পাড়া	ইউনিয়ন পরিষদ/ এনজিও	জানুয়ারী- মে, ২০২০	জনগন বাজারের সাথে যোগাযো গ করে	যথাযথ প্রক্রিয়া অনুসরণ করে	৫০০,০০০
০৫	শিলছড়ি জব্বারের বাড়ি হতে সৈয়দ আকবরের বাড়ি পর্যন্ত মাটির রাস্তা নির্মাণ (৩০০ ফুট)	মাটির রাস্তা	০৪	শিলছড়ি	ইউনিয়ন পরিষদ/ এনজিও	জানুয়ারী- মে, ২০২০	জনগন মেইন রাস্তায় আসার জন্য	যথাযথ প্রক্রিয়া অনুসরণ করে	২,০০,০০০
০৬	মেরিন ড্রাইভের পাশে রবার ড্যাম নির্মাণ (১০০ ফুট)	রবার ড্যাম	০৪	পশ্চিম পাড়া	ইউনিয়ন পরিষদ/ এনজিও	জানুয়ারী- মে, ২০২০	নোনা পানি চুকতে বাঁধা দেবে এবং শুষ্ক মৌসুমে পানি ধরে রাখবে	যথাযথ প্রক্রিয়া অনুসরণ করে	৫,০০,০০০

০৭	শিলখালী মেরিন ড্রাইভের পশ্চিম পাশ থেকে শুরু করে ব্রীজ হয়ে সাগর পর্যন্ত খাল খনন (৭০০ ফুট)	খাল খনন	০৪	পশ্চিম পাড়া	ইউনিয়ন পরিষদ/এনজিও	জানুয়ারী-মে, ২০২০	জনগনের সুবিধার্থে	যথাযথ প্রক্রিয়া অনুসরণ করে	৪,০০,০০০
০৮	শিলছড়ি পাড়া আইয়ুবের বাড়ি হতে কবরস্থান পর্যন্ত ইটের রাস্তা নির্মাণ (৮০০ ফুট)	ইটের রাস্তা	০৪	শিলছড়ি পাড়া	ইউনিয়ন পরিষদ/এনজিও	জানুয়ারী-মে, ২০২০	জনগনের সুবিধার্থে	যথাযথ প্রক্রিয়া অনুসরণ করে	৫,০০,০০০
০৯	ডিসি রোড কালভার্ট হতে আলীর পাঁচ কাইলা পর্যন্ত কানন্দুরার ছড়া খনন (২০০০ ফুট)	কানন্দুরার ছড়া	০৪	পূর্ব পাড়া অগ্রাধীকার - ২	ইউনিয়ন পরিষদ/এনজিও	জানুয়ারী-মে, ২০২০	জনগনের সুবিধার্থে	যথাযথ প্রক্রিয়া অনুসরণ করে	২,৫০,০০০
১০	দক্ষিণ শিলখালী প্রা: বিদ্যালয় (সাইক্লোন সেল্টার সংলগ্ন) মাঠ মাটি দিয়ে ভরাট করন (৩ ফুট)	মাঠ মাটি দিয়ে ভরাট	০৪	দক্ষিণ শিলখালী	ইউনিয়ন পরিষদ/এনজিও	জানুয়ারী-মে, ২০২০	বর্ষায় বা ঘূর্ণিঝড়ে গরু-ছাগল আশ্রয় নিতে পারবে	যথাযথ প্রক্রিয়া অনুসরণ করে	২,৫০,০০০
১১	জাফর আলমের বাড়ি হতে সৈয়দ আলমের বাড়ি পর্যন্ত গাইডওয়াল নির্মাণ (৩০০ ফুট)	গাইডওয়াল নির্মাণ	০৪		ইউনিয়ন পরিষদ/এনজিও	জানুয়ারী-এপ্রিল, ২০২০	জনগনের সুবিধার্থে	যথাযথ প্রক্রিয়া অনুসরণ করে	৫,০০,০০০
১২	মদিনা উলুম মাদ্রাসা চকিদার পাড়া মাঠ মাটি দিয়ে ভরাট	মাঠ ভরাট	০৪		ইউনিয়ন পরিষদ/এনজিও	জানুয়ারী-এপ্রিল, ২০২০	জনগনের সুবিধার্থে	যথাযথ প্রক্রিয়া অনুসরণ করে	২,৫০,০০০
১৩	জালাল আহমদের দোকান হতে সুলতান আহমদের বাড়ি পর্যন্ত মাটির রাস্তা (৪০০ ফুট)	মাটির রাস্তা	০৪		ইউনিয়ন পরিষদ/এনজিও	জানুয়ারী-এপ্রিল, ২০২০	জনগনের সুবিধার্থে	যথাযথ প্রক্রিয়া অনুসরণ করে	২,০০,০০০
১৪	জালাল আহমদের দোকান হতে রফিকের বাড়ি	মাটির রাস্তা	০৪		ইউনিয়ন পরিষদ/এনজিও	জানুয়ারী-এপ্রিল, ২০২০	জনগনের সুবিধার্থে	যথাযথ প্রক্রিয়া অনুসরণ করে	৩,০০,০০০

	পর্যন্ত মাটির রাস্তা (৫০০ ফুট)								
১৫	মোস্তুকের দোকান হতে নাছিরের বাড়ি পর্যন্ত মাটির রাস্তা নির্মাণ (৮০০ ফুট)	মাটির রাস্তা	০৪		ইউনিয়ন পরিষদ/ এনজিও	জানুয়ারী- এপ্রিল, ২০২০	জনগনের সুবিধার্থে	যথাযথ প্রক্রিয়া অনুসরণ করে	৪,০০,০০০
১৬	স্বাস্থ্যসম্মত টয়লেট নির্মাণ (৪০০ পরিবার)	স্বাস্থ্যসম্ম ত টয়লেট	০৪	০৪ নং ওয়ার্ডে	ইউনিয়ন পরিষদ/ এনজিও	জানুয়ারী- এপ্রিল, ২০২০	জনগনের সুবিধার্থে	যথাযথ প্রক্রিয়া অনুসরণ করে	১০,০০,০০০
১৭	গভীর নলকূপ স্থাপন (৫০ টি)	গভীর নলকূপ	০৪		ইউনিয়ন পরিষদ/ এনজিও	জানুয়ারী- এপ্রিল, ২০২০	জনগনের সুবিধার্থে	যথাযথ প্রক্রিয়া অনুসরণ করে	৮০,০০,০০ ০
১৮	চকিদার পাড়া বসত ভিটা উঁচুকরণ (২০ পরিবার)	বসত ভিটা উঁচুকরণ	০৪	চকিদার পাড়া	ইউনিয়ন পরিষদ/ এনজিও	২০২০- ২০২২ সাল	জনগনের সুবিধার্থে	যথাযথ প্রক্রিয়া অনুসরণ করে	১০,০০,০০০
১৯	চকিদার পাড়া কবরস্থান হেফাজতের জন্য ইট দিয়ে ঘেরাও (১৫০০ ফুট)	কবরস্থান ইট দিয়ে ঘেরাও	০৪	চকিদার পাড়া	ইউনিয়ন পরিষদ/ এনজিও	২০২০- ২০২২ সাল	জনগনের সুবিধার্থে	যথাযথ প্রক্রিয়া অনুসরণ করে	১০,০০,০০০
২০	কমিটি গঠন, প্রশিক্ষণ ও উপকরণ বিতরণ (৫০০ ফুট)	কমিটি গঠন, প্রশিক্ষণ ও উপকরণ বিতরণ	০৪	০৪ নং ওয়ার্ডে	ইউনিয়ন পরিষদ/ এনজিও	২০২০- ২০২২ সাল	জনগনের সুবিধার্থে	যথাযথ প্রক্রিয়া অনুসরণ করে	৩০,০০,০০ ০
২১	জেলোদের জন্য দুর্যোগ সতর্কতা ও প্রশিক্ষণ প্রদান (৫০০ জন)	দুর্যোগ সতর্কতা ও প্রশিক্ষণ	০৪	০৪ নং ওয়ার্ডে অগ্রাধীকার - ৩	ইউনিয়ন পরিষদ/ এনজিও	২০২০- ২০২২ সাল	জনগনের সুবিধার্থে	যথাযথ প্রক্রিয়া অনুসরণ করে	৩০,০০,০০ ০
২২	মরা কালুর বাড়ি হইতে মেরিন ড্রাইভ পর্যন্ত মাটির রাস্তা মেরামত ও ব্রিক সলিং নির্মাণ ৯০০ ফুট	মাটির রাস্তা মেরামত ও ব্রিক সলিং নির্মাণ	০৪	দক্ষিন শীলখালী অগ্রাধীকার - ৪	পিআইও/ইউনি য়ন পরিষদ/ এনজিও	জানুয়ারী- ডিসেম্বর, ২০২০	জনগনের সুবিধার্থে	যথাযথ প্রক্রিয়া অনুসরণ করে	১০,০০,০০০
২৩	আলী আহাম্মদের বাড়ি হইতে লাইলা মেম্বারের বাড়ি পর্যন্ত সলিং	ব্রিক সলিং নির্মাণ	০৪	দক্ষিন শীলখালী	পিআইও/ইউনি য়ন পরিষদ/ এনজিও	জানুয়ারী- ডিসেম্বর, ২০২১	জনগনের সুবিধার্থে	যথাযথ প্রক্রিয়া	৮,০০,০০০

	রাস্তা নির্মাণ ৮০০ ফুট							অনুসরণ করে	
২৪	আবু সিদ্দিকের বাড়ি হইতে শামসুর বাড়ি পর্যন্ত সলিং রাস্তা নির্মাণ ৪০০ ফুট	ব্রিক সলিং নির্মাণ	০৪	দক্ষিণ শীলখালী অগ্রাধীকার - ৫	পিআইও/ইউনিয়ন পরিষদ/এনজিও	জানুয়ারী-ডিসেম্বর, ২০২০	জনগনের সুবিধার্থে	যথাযথ প্রক্রিয়া অনুসরণ করে	৪,০০,০০০

৫ নং ওয়ার্ড:

ক্রমিক নং	প্রকল্পের নাম	প্রকল্পের ধরন	ওয়ার্ড নং	পাড়ার নাম	কে করবে	কখন করবে	কেন করবে	কিভাবে করবে	আনুমানিক বাজেট
০১	পরিবেশের ঘর থেকে মো: আমির হোসেনের বাড়ি পর্যন্ত	ব্রীক সলিং	০৫	বাইন্যা পাড়া	এলজিইডি/ইউনিয়ন পরিষদ/এনজিও	জানুয়ারী-মে, ২০২০	জনগনের সুবিধার্থে	যথাযথ প্রক্রিয়া অনুসরণ করে	৫০,০০০

	মেরামত (১০০ ফুট)								
০২	বাইন্যা পাড়া মসজিদ থেকে সাইফুল্লাহর বাড়ি পর্যন্ত রাস্তা মেরামত (৭০০ ফুট)	ব্রীক সলিং	০৫	বাইন্যা পাড়া অগ্রাধীকার - ৫	এলজিইডি/ইউনিয়ন পরিষদ/ এনজিও	জানুয়ারী- মে, ২০২০	জনগনের সুবিধার্থে	যথাযথ প্রক্রিয়া অনুসরণ করে	৫,০০,০০০
০৩	লিয়াকত আলীর বাড়ি থেকে হোসাইন আলীর বাড়ি পর্যন্ত রাস্তা মেরামত (৪০০ ফুট)	ব্রীক সলিং	০৫	বাইন্যা পাড়া	এলজিইডি/ইউনিয়ন পরিষদ/ এনজিও	জানুয়ারী- মে, ২০২০	জনগনের সুবিধার্থে	মসজিদে নামাজ পড়ার জন্য	২,০০,০০০
০৪	ডিসি রোড থেকে মৌলভী কলিমুল্লার বাড়ি পর্যন্ত রাস্তা মেরামত (৭০০ ফুট)	ব্রীক সলিং	০৫	বাইন্যা পাড়া	এলজিইডি/ইউনিয়ন পরিষদ/ এনজিও	জানুয়ারী- মে, ২০২০	জনগনের সুবিধার্থে	যথাযথ প্রক্রিয়া অনুসরণ করে	৫০০,০০০
০৫	ডিসি রোড থেকে আবু বাড়ি পর্যন্ত রাস্তা মেরামত (১৪০০ ফুট)	ব্রীক সলিং	০৫	বাইন্যা পাড়া	এলজিইডি/ইউনিয়ন পরিষদ/ এনজিও	জানুয়ারী- মে, ২০২০	জনগনের সুবিধার্থে	যথাযথ প্রক্রিয়া অনুসরণ করে	১২,০০,০০০
০৬	কফিউল্লার বাড়ি থেকে মৌলভী সলিমুল্লার বাড়ি পর্যন্ত রাস্তা মেরামত (৭০০ ফুট)	ব্রীক সলিং	০৫	চাকমা পাড়া অগ্রাধীকার - ১	এলজিইডি/ইউনিয়ন পরিষদ/ এনজিও	জানুয়ারী- মে, ২০২০	জনগনের সুবিধার্থে	যথাযথ প্রক্রিয়া অনুসরণ করে	৫,০০,০০০
০৭	ডিসি রোড থেকে সোনা আহম্মদের বাড়ি পর্যন্ত রাস্তা মেরামত (৬০০ ফুট)	ব্রীক সলিং	০৫	মাঠপাড়া	এলজিইডি/ইউনিয়ন পরিষদ/ এনজিও	জানুয়ারী- মে, ২০২০	জনগনের সুবিধার্থে	যথাযথ প্রক্রিয়া অনুসরণ করে	৪,০০,০০০
০৮	হুমায়ন মেম্বারের বাড়ির সামনে খালের গাইডওয়াল নির্মাণ পর্যন্ত	গাইডওয়াল	০৫	বাইন্যা পাড়া	এলজিইডি/ইউনিয়ন পরিষদ/ এনজিও	জানুয়ারী- মে, ২০২০	জনগনের সুবিধার্থে	যথাযথ প্রক্রিয়া অনুসরণ করে	৩,০০,০০০

	রাস্তা মেরামত (২০০ ফুট)								
০৯	বাইন্যা পাড়া হোসেন আলীর বাড়ির পাশে খালের উপর কালভার্ট নির্মাণ (১ টি)	কালভার্ট	০৫	বাইন্যা পাড়া	এলজিইডি/ইউনিয়ন পরিষদ/ এনজিও	জানুয়ারী- মে, ২০২০	জনগনের সুবিধার্থে	যথাযথ প্রক্রিয়া অনুসরণ করে	১০,০০,০০০
১০	ডিসি রোড থেকে আব্দুল হকের বাড়ি পর্যন্ত রাস্তা নির্মাণ (৫০০ ফুট)	রাস্তা নির্মাণ	০৫	চাকমা পাড়া অগ্রাধীকার - ৪	এলজিইডি/ইউনিয়ন পরিষদ/ এনজিও	জানুয়ারী- মে, ২০২০	জনগনের সুবিধার্থে	যথাযথ প্রক্রিয়া অনুসরণ করে	৫,৫০,০০০
১১	ডিসি রোড থেকে খাইরুল বশরের বাড়ি পর্যন্ত রাস্তা মেরামত (৩০০ ফুট)	ব্রীক সলিং	০৫	বাইন্যা পাড়া	এলজিইডি/ইউনিয়ন পরিষদ/ এনজিও	জানুয়ারী- এপ্রিল, ২০২০	জনগনের সুবিধার্থে	যথাযথ প্রক্রিয়া অনুসরণ করে	২,০০,০০০
১২	হাজী নজির আহমদের বাড়ি হতে মাঠপাড়া মসজিদ পর্যন্ত রাস্তা নির্মাণ (৭০০ ফুট)	রাস্তা নির্মাণ	০৫	মাঠপাড়া	এলজিইডি/ইউনিয়ন পরিষদ/ এনজিও	জানুয়ারী- এপ্রিল, ২০২০	জনগনের সুবিধার্থে	যথাযথ প্রক্রিয়া অনুসরণ করে	৪,০০,০০০
১৩	মেরিন ড্রাইভ হতে আব্দুল করিমের বাড়ি পর্যন্ত রাস্তা মেরামত (৩০০ ফুট)	ব্রীক সলিং	০৫	বাইন্যা পাড়া	এলজিইডি/ইউনিয়ন পরিষদ/ এনজিও	জানুয়ারী- এপ্রিল, ২০২০	জনগনের সুবিধার্থে	যথাযথ প্রক্রিয়া অনুসরণ করে	২,৫০,০০০
১৪	বাইন্যা পাড়ায় স্বাস্থ্য ক্লিনিক নির্মাণ- ১ টি	স্বাস্থ্য ক্লিনিক	০৫	০৫ নং ওয়ার্ডে	এলজিইডি/ইউনিয়ন পরিষদ/ এনজিও	জানুয়ারী- এপ্রিল, ২০২০	জনগনের সুবিধার্থে	যথাযথ প্রক্রিয়া অনুসরণ করে	২০,০০,০০০
১৫	বিপদাপন্ন পরিবারের জন্য প্রশিক্ষণ ও আর্থিক সহযোগিতা প্রদান (হাঁস- মুরগি, গরু- ছাগল, মৎস্য	জীবিকায়ন	০৫	০৫ নং ওয়ার্ডে অগ্রাধীকার - ২	এলজিইডি/ইউনিয়ন পরিষদ/ এনজিও	জানুয়ারী- এপ্রিল, ২০২০	জনগনের সুবিধার্থে	যথাযথ প্রক্রিয়া অনুসরণ করে	২০,০০,০০০

	চাষ) ২০০ পরিবার								
১৬	গভীর নলকূপ স্থাপন- হলবনিয়া, মিয়ার পাড়া, মাঠ পাড়া, চাকমা পাড়া, বাইন্যাপাড়া (১টি)	গভীর নলকূপ স্থাপন	০৫	০৫ নং ওয়ার্ডে	এলজিইডি/ইউনিয়ন পরিষদ/ এনজিও	জানুয়ারী- এপ্রিল, ২০২০	জনগনের সুবিধার্থে	যথাযথ প্রক্রিয়া অনুসরণ করে	১৫,০০,০০০
১৭	কবরস্থান বাউন্ডারী নির্মাণ- বাইন্যাপাড়া জামে মসজিদ সংলগ্ন কবরস্থান এবং মো: আমির হোছনের বাড়ির পাশের কবরস্থান বাউন্ডারী নির্মাণ (২টি)	বাউন্ডারি নির্মাণ	০৫	বাইন্যাপাড়া	এলজিইডি/ইউনিয়ন পরিষদ/ এনজিও	জানুয়ারী- এপ্রিল, ২০২০	জনগনের সুবিধার্থে	যথাযথ প্রক্রিয়া অনুসরণ করে	১০,০০,০০০
১৮	কাদের পাড়া ইসলামিয়া নূরানী মাদ্রাসা ও ফোরকানিয়া মাত্রার দরজা- জানালা মেরামত	দরজা- জানালা মেরামত	০৫	বাইন্যাপাড়া	এলজিইডি/ইউনিয়ন পরিষদ/ এনজিও	জানুয়ারী- এপ্রিল, ২০২০	জনগনের সুবিধার্থে	যথাযথ প্রক্রিয়া অনুসরণ করে	২,৫০,০০০
১৯	বাইন্যাপাড়া, কমিউনিটি পুকুর খনন- ১টি	পুকুর খনন	০৫	বাইন্যাপাড়া	এলজিইডি/ইউনিয়ন পরিষদ/ এনজিও	জানুয়ারী- এপ্রিল, ২০২০	জনগনের সুবিধার্থে	যথাযথ প্রক্রিয়া অনুসরণ করে	৩,০০,০০০
২০	হাফেজ আহমদ চৌং এর বাড়ি হতে আব্দুল করিমের বাড়ি পর্যন্ত বর্ষা মৌসুমে পাহাড়ী ঢল প্রতিরোধে খালের উভয় পাশে বেঁড়িবাধ	বেঁড়িবাধ নির্মাণ	০৫	বাইন্যাপাড়া	এলজিইডি/ইউনিয়ন পরিষদ/ এনজিও	জানুয়ারী- এপ্রিল, ২০২০	জনগনের সুবিধার্থে	যথাযথ প্রক্রিয়া অনুসরণ করে	১৫,০০,০০০

	নির্মাণ (১৫০০ ফুট)								
২১	গ্রামভিত্তিক WDMC কমিটি গঠন, প্রশিক্ষণ, বিতরণ (মহিলা, পুরুষ)	কমিটি গঠন ও প্রশিক্ষণ	০৫	৫ নং ওয়ার্ডে অগ্রাধীকার - ৩	এলজিইডি/ইউনিয়ন পরিষদ/ এনজিও	জানুয়ারী- এপ্রিল, ২০২০	জনগনের সুবিধার্থে	যথাযথ প্রক্রিয়া অনুসরণ করে	৩০,০০,০০০
২২	বাইন্যাপাড়া ফুটবল খেলার মাঠ ভরাট	খেলার মাঠ ভরাট	০৫	বাইন্যাপাড়া	এলজিইডি/ইউনিয়ন পরিষদ/ এনজিও	জানুয়ারী- এপ্রিল, ২০২০	জনগনের সুবিধার্থে	যথাযথ প্রক্রিয়া অনুসরণ করে	১৫,০০,০০০
২৩	জেলেদের জন্য দুর্যোগ সতর্কতা ও প্রশিক্ষণ প্রদান (৪০০ জন)	দুর্যোগ সতর্কতা ও প্রশিক্ষণ	০৪	০৪ নং ওয়ার্ডে	ইউনিয়ন পরিষদ/ এনজিও	জানুয়ারী- এপ্রিল, ২০২০	জনগনের সুবিধার্থে	যথাযথ প্রক্রিয়া অনুসরণ করে	৩০,০০,০০০

৬ নং ওয়ার্ড:

ক্রমিক নং	প্রকল্পের নাম	প্রকল্পের ধরন	ওয়ার্ড নং	পাড়ার নাম	কে করবে	কখন করবে	কেন করবে	কিভাবে করবে	আনুমানিক বাজেট
০১	জাহাজপুরা ইরতেদায়ী ও নুরানী ক্যাডেট মাদ্রাসায় পঁয়নিষ্কাশনের জন্য টয়লেট নির্মাণ- ২টি	টয়লেট নির্মাণ	০৬	পূর্ব পাড়া	এলজিইডি/ইউনিয়ন পরিষদ/ এনজিও	জানুয়ারী- মে, ২০২০	জনগনের সুবিধার্থে	যথাযথ প্রক্রিয়া অনুসরণ করে	১,০০,০০০
০২	মহিলা মেম্বারের বাড়ির পশ্চিমে আজিজুর রহমানের বাড়ির পাশে	কালভার্ট	০৬	পূর্ব পাড়া	এলজিইডি/ইউনিয়ন পরিষদ/ এনজিও	জানুয়ারী- মে, ২০২০	জনগনের সুবিধার্থে	যথাযথ প্রক্রিয়া অনুসরণ করে	৩,৫০,০০০

	কালভার্ট নির্মাণ ১টি								
০৩	গর্জন বাগান জামে মসজিদে টয়লেট নির্মাণ (২টি)	টয়লেট নির্মাণ	০৬	পূর্ব পাড়া	এলজিইডি/ইউনিয়ন পরিষদ/ এনজিও	জানুয়ারী- মে, ২০২০	জনগনের সুবিধার্থে	মসজিদে নামাজ পড়ার জন্য	১,০০,০০০
০৪	ডিসি রোড থেকে মেরিন ড্রাইভ পর্যন্ত বনির ছরা খাল খনন (১০,০০০ ফুট)	খাল খনন	০৬	পূর্ব পাড়া অগ্রাধীকার - ১	এলজিইডি/ইউনিয়ন পরিষদ/ এনজিও	জানুয়ারী- মে, ২০২০	জনগনের সুবিধার্থে	যথাযথ প্রক্রিয়া অনুসরণ করে	৫,০০,০০০
০৫	ডিসি রোড থেকে জাহাজপুরা ইবতেদায়ী নূরানী ক্যাডেট মাদ্রাসার পাশে আজিজুর রহমানের বাড়ি পর্যন্ত নতুন মাটির রাস্তা নির্মাণ (৫০০ ফুট)	নতুন রাস্তা	০৬	পূর্ব পাড়া	এলজিইডি/ইউনিয়ন পরিষদ/ এনজিও	জানুয়ারী- মে, ২০২০	জনগনের সুবিধার্থে	যথাযথ প্রক্রিয়া অনুসরণ করে	৩,০০,০০০
০৬	ডিসি রোড থেকে বনির ছরা খাল পর্যন্ত ঘিলাতলী খাল খনন(৯০০ ফুট)	খাল খনন	০৬	উত্তর পাড়া অগ্রাধীকার - ২	এলজিইডি/ইউনিয়ন পরিষদ/ এনজিও	জানুয়ারী- মে, ২০২০	জনগনের সুবিধার্থে	যথাযথ প্রক্রিয়া অনুসরণ করে	৩,০০,০০০
০৭	ঘিলাতলী খালের নুরুল আমিনের বাড়ির পাশে কালভার্ট নির্মাণ- ১টি	কালভার্ট নির্মাণ	০৬	উত্তর পাড়া	এলজিইডি/ইউনিয়ন পরিষদ/ এনজিও	জানুয়ারী- মে, ২০২০	জনগনের সুবিধার্থে	যথাযথ প্রক্রিয়া অনুসরণ করে	৩,৫০,০০০
০৮	বনির ছরা খালের হাবিব হোছনের বাড়ির পাশে	কালভার্ট নির্মাণ	০৬	বাজার পাড়া	এলজিইডি/ইউনিয়ন পরিষদ/ এনজিও	জানুয়ারী- মে, ২০২০	জনগনের সুবিধার্থে	যথাযথ প্রক্রিয়া অনুসরণ করে (সিমেন্ট,	৩,০০,০০০

	সাঁকো নির্মাণ- ১টি							ইট, রড)	
০৯	ডিসি রোড থেকে খুরশিদা মেম্বারের বাড়ি পর্যন্ত মাটি দ্বারা নতুন রাস্তা নির্মাণ (৩০০ ফুট)	নতুন রাস্তা নির্মাণ	০৬	উত্তর পাড়া	এলজিইডি/ইউনিয়ন পরিষদ/ এনজিও	জানুয়ারী- মে, ২০২০	জনগনের সুবিধার্থে	যথাযথ প্রক্রিয়া অনুসরণ করে	৫০,০০০
১০	মেরিন ড্রাইভ থেকে হাবিব হোছনের বাড়ি পর্যন্ত মাটি দিয়ে রাস্তা মেরামত (৩০০ ফুট)	রাস্তা নির্মাণ	০৬	বাজার পাড়া	এলজিইডি/ইউনিয়ন পরিষদ/ এনজিও	জানুয়ারী- মে, ২০২০	জনগনের সুবিধার্থে	যথাযথ প্রক্রিয়া অনুসরণ করে	৪৫,০০০
১১	মধ্যম মাঠপাড়া মাহমুদিয়া মাদ্রাসায় টয়লেট নির্মাণ- ২টি	টয়লেট নির্মাণ	০৬	মাঠ পাড়া	এলজিইডি/ইউনিয়ন পরিষদ/ এনজিও	জানুয়ারী- এপ্রিল, ২০২০	জনগনের সুবিধার্থে	যথাযথ প্রক্রিয়া অনুসরণ করে	১,০০,০০০
১২	ডিসি রোড হতে পূর্বে মাদারবরিয়ার ছরা পর্যন্ত মো: তাহেরের দোকানের পাশে মাটি দিয়ে রাস্তা নির্মাণ (১০০০ ফুট)	রাস্তা নির্মাণ	০৬	দ: মাঠ পাড়া অগ্রাধীকার - ৩	এলজিইডি/ইউনিয়ন পরিষদ/ এনজিও	জানুয়ারী- এপ্রিল, ২০২০	জনগনের সুবিধার্থে	যথাযথ প্রক্রিয়া অনুসরণ করে	৫,০০,০০০
১৩	ডিসি রোড নুর উদ্দিনের দোকানের পাশে কালভার্ট নির্মাণ- ১টি	কালভার্ট নির্মাণ	০৬	দ: মাঠ পাড়া	এলজিইডি/ইউনিয়ন পরিষদ/ এনজিও	জানুয়ারী- এপ্রিল, ২০২০	জনগনের সুবিধার্থে	যথাযথ প্রক্রিয়া অনুসরণ করে	১,০০,০০০
১৪	ডিসি রোডের পূর্ব পাশে তাহেরের দোকানের পাশে	কালভার্ট নির্মাণ	০৬	দ: মাঠ পাড়া	এলজিইডি/ইউনিয়ন পরিষদ/ এনজিও	জানুয়ারী- এপ্রিল, ২০২০	জনগনের সুবিধার্থে	যথাযথ প্রক্রিয়া অনুসরণ করে	১,০০,০০০

	কালভাট নির্মাণ- ১ টি								
১৫	ডিসি রোডের পূর্ব পাশে ছৈয়দ উল্লাহের বাড়ির পাশে কালভাট নির্মাণ- ১ টি	কালভাট নির্মাণ	০৬	দ: মাঠ পাড়া	এলজিইডি/ইউনিয়ন পরিষদ/ এনজিও	জানুয়ারী- এপ্রিল, ২০২০	জনগনের সুবিধার্থে	যথাযথ প্রক্রিয়া অনুসরণ করে	১,০০,০০০
১৬	জাহাজপুরা পশ্চিমপাড়া কবরস্থানের চারপাশে গাইডওয়াল (১১০০ ফুট)	গাইডওয়াল	০৬	পশ্চিম পাড়া	এলজিইডি/ইউনিয়ন পরিষদ/ এনজিও	জানুয়ারী- এপ্রিল, ২০২০	জনগনের সুবিধার্থে	যথাযথ প্রক্রিয়া অনুসরণ করে	৭,০০,০০০
১৭	পূর্বপাড়া নতুন বাজারের পূর্ব পাশে বড় কবরস্থানের চারিপাশে বাউন্ডারি নির্মাণ (২০০০ ফুট)	বাউন্ডারি নির্মাণ	০৬	পূর্ব পাড়া	এলজিইডি/ইউনিয়ন পরিষদ/ এনজিও	জানুয়ারী- এপ্রিল, ২০২০	জনগনের সুবিধার্থে	যথাযথ প্রক্রিয়া অনুসরণ করে	৬,০০,০০০
১৮	পূর্ব উত্তর পাড়া মসজিদের বাউন্ডারি বা ওয়াল- ১০০০ফুট	বাউন্ডারি নির্মাণ	০৬	দক্ষিণ পাড়া	এলজিইডি/ইউনিয়ন পরিষদ/ এনজিও	জানুয়ারী- এপ্রিল, ২০২০	জনগনের সুবিধার্থে	যথাযথ প্রক্রিয়া অনুসরণ করে	৭,০০,০০০
১৯	জাহাজপুরা কেন্দ্রীয় জামে মসজিদের মাঠ মাটি দিয়ে ভরাট	মাঠ ভরাট	০৬	জাহাজপুরা	এলজিইডি/ইউনিয়ন পরিষদ/ এনজিও	জানুয়ারী- এপ্রিল, ২০২০	জনগনের সুবিধার্থে	যথাযথ প্রক্রিয়া অনুসরণ করে	৮,০০,০০০
২০	জাহাজপুরা ইবতেদায়ী ও দাখিল মাদ্রাসার চারপাশে বাউন্ডারী (৮০০ ফুট)	বাউন্ডারী	০৬	জাহাজপুরা	এলজিইডি/ইউনিয়ন পরিষদ/ এনজিও	জানুয়ারী- এপ্রিল, ২০২০	জনগনের সুবিধার্থে	যথাযথ প্রক্রিয়া অনুসরণ করে	৫,০০,০০০
২১	জাহাজপুরা মাঠপাড়া দাখিল মাদ্রাসার ঘর	শ্রেণীকক্ষ নির্মাণ	০৬	মাঠ পাড়া	এলজিইডি/ইউনিয়ন পরিষদ/ এনজিও	জানুয়ারী- এপ্রিল, ২০২০	জনগনের সুবিধার্থে	যথাযথ প্রক্রিয়া অনুসরণ করে	৫,০০,০০০

	নির্মাণ (দৈর্ঘ্য- ১৫০ফুট, প্রস্থ-২০ফুট)								
২২	জাহাজপুরা নতুন মসজিদ মেরিন ড্রাইভের পাশে এবং মনুর বাড়ির পাশে চতুর পাশে বাউন্ডারী (৫০০ ফুট)	বাউন্ডারী	০৬	পশ্চিম পাড়া	এলজিইডি/ইউনিয়ন পরিষদ/ এনজিও	জানুয়ারী- এপ্রিল, ২০২০	জনগনের সুবিধার্থে	যথাযথ প্রক্রিয়া অনুসরণ করে	৬,০০,০০০
২৩	জাহাজপুরা ইরতেদায়ী ও নুরানী ক্যাডেট মাদ্রাসায় চারপাশে বাউন্ডারী (৮০০ ফুট)	বাউন্ডারী	০৬	পূর্ব পাড়া	এলজিইডি/ইউনিয়ন পরিষদ/ এনজিও	জানুয়ারী- এপ্রিল, ২০২০	জনগনের সুবিধার্থে	যথাযথ প্রক্রিয়া অনুসরণ করে	৮,০০,০০০
২৪	মেরিন ড্রাইভ থেকে ফজলুল হকের বাড়ি পর্যন্ত রাস্তার দু'পাশে গাইডওয়াল ও মাটি ভরাট(৩২০০ ফুট)	গাইডওয়াল	০৬	পশ্চিম পাড়া অগ্রাধীকার - ৪	এলজিইডি/ইউনিয়ন পরিষদ/ এনজিও	জানুয়ারী- এপ্রিল, ২০২০	জনগনের সুবিধার্থে	যথাযথ প্রক্রিয়া অনুসরণ করে	৪০,০০,০০০
২৫	ডিসি রোড থেকে বশিরের বাড়ি পর্যন্ত প্লাট সলিং (৫০০ ফুট)	প্লাট সলিং	০৬	মাঠ পাড়া	এলজিইডি/ইউনিয়ন পরিষদ/ এনজিও	জানুয়ারী- ডিসেম্বর, ২০২১	জনগনের সুবিধার্থে	যথাযথ প্রক্রিয়া অনুসরণ করে	৪,০০,০০০/=
২৬	বনির ছরা ৪ টি সাকোঁ নির্মাণ (ইট, সিমেন্ট, বালি. রড) দৈর্ঘ্য ২৫ ফুট প্রস্থ ৪ ফুট	টি সাকোঁ নির্মাণ	০৬	বনির ছরা	এলজিইডি/ইউনিয়ন পরিষদ/ এনজিও	জানুয়ারী- ডিসেম্বর, ২০২১	জনগনের সুবিধার্থে	যথাযথ প্রক্রিয়া অনুসরণ করে	৩০,০০,০০০/=

২৭	মো: রফিকের বাড়ির সামনে ১টি, মো: ওসমানের বাড়ির সামনে ১ টি ও শামসু আলমের বাড়ির সামনে ১ টি মোট ৩ টি কালভার্ট নির্মান	কালভার্ট নির্মান	০৬	সকলপাড়া অগ্রাধীকার - ৫	এলজিইডি/ইউনিয়ন পরিষদ/ এনজিও	জানুয়ারী- ডিসেম্বর, ২০২১	জলাবদ্ধতা নিরসনের জন্য, , পানি চলাচল, রাস্তা ভাঙ্গনের থেকে রক্ষার জন্যজনগনের সুবিধার্থে	যথাযথ প্রক্রিয়া অনুসরণ করে	৮,০০,০০০/=
২৮	হাবিব হেসনের বাড়ির সামনে থেকে বনির ছরার পযর্ন্ত মাটির রাস্তা মেরামত ও ব্রিক সলিং নির্মান ৭০০ ফুট	প্লাট সলিং	০৬	বনির ছরা	এলজিইডি/ইউনিয়ন পরিষদ/ এনজিও	জানুয়ারী- ডিসেম্বর, ২০২১	জনগনের সুবিধার্থে	যথাযথ প্রক্রিয়া অনুসরণ করে	১০,০০,০০০/=
২৯	রফিকের বাড়ির সামনে রাস্তায় ব্রিক সলিং নির্মান ২০০ ফুট, ওসমানের বাড়ির সামনে ৩০০ ফুট সলিং রাস্তা নির্মান	প্লাট সলিং	০৬	বনির ছরা	এলজিইডি/ইউনিয়ন পরিষদ/ এনজিও	জানুয়ারী- ডিসেম্বর, ২০২১	জনগনের সুবিধার্থে	যথাযথ প্রক্রিয়া অনুসরণ করে	৫,০০,০০০/=

৭ নং ওয়ার্ড:

ক্রমিক নং	প্রকল্পের নাম	প্রকল্পের ধরন	ওয়ার্ড নং	পাড়ার নাম	কে করবে	কখন করবে	কেন করবে	কিভাবে করবে	আনুমানিক বাজেট
০১	উত্তর বড় ডেইল ফরেস্ট অফিস সংলগ্ন এলজিডি হইতে আহমদ উল্লাহ বাড়ি পর্যন্ত কাঁচা রাস্তা মাটি দিয়ে ভরাট (১০০০ ফুট)	কাঁচা রাস্তা মাটি দিয়ে ভরাট	০৭	উত্তর বড় ডেইল অগ্রাধীকার - ১	এলজিডি/ইউনিয়ন পরিষদ/ এনজিও	জানুয়ারী- মে, ২০২০	জনগনের সুবিধার্থে	যথাযথ প্রক্রিয়া অনুসরণ করে	২,০০,০০০
০২	এলজিডি রোড হতে ফজল করিমের বাড়ি পর্যন্ত বড় ডেইল ডালা রাস্তা ব্রিক সলিং (১০০০ ফুট)	ব্রিক সলিং নির্মান	০৭	উত্তর বড় ডেইল	এলজিডি/ইউনিয়ন পরিষদ/ এনজিও	জানুয়ারী- মে, ২০২০	জনগনের সুবিধার্থে	যথাযথ প্রক্রিয়া অনুসরণ করে	৭,০০,০০০
০৩	মারিসবুনিয়া স্টেশনের দঃ পাশে এলজিডি রোড হতে	ব্রিক সলিং নির্মান	০৭	এারিসবুনিয় া	এলজিডি/ইউনিয়ন পরিষদ/ এনজিও	জানুয়ারী- মে, ২০২০	জনগনের সুবিধার্থে	মসজিদে দ নামাজ	১০,০০,০০০

	কামালের বাড়ি পর্যন্ত ব্রিক সলিং (১৩০০ ফুট)			অগ্রাধীকার - ২				পড়ার জন্য	
০৪	এলজিডি রোড হতে হোসনের বাড়ি পর্যন্ত কাঁচা রাস্তা মাটি দিয়ে ভরাট (১৫০০ ফুট)	রাস্তা মাটি দিয়ে ভরাট	০৭	মারিসবুনিয়া	এলজিডি/ইউনিয়ন পরিষদ/ এনজিও	জানুয়ারী- মে, ২০২০	জনগনের সুবিধার্থে	যথাযথ প্রক্রিয়া অনুসরণ করে	৩,০০,০০০
০৫	এলজিডি রোড হতে কামালের বাড়ি পর্যন্ত কাঁচা রাস্তা মাটি দিয়ে ভরাট (১০০০ ফুট)	রাস্তা মাটি দিয়ে ভরাট	০৭	মারিসবুনিয়া	এলজিডি/ইউনিয়ন পরিষদ/ এনজিও	জানুয়ারী- মে, ২০২০	জনগনের সুবিধার্থে	যথাযথ প্রক্রিয়া অনুসরণ করে	২,০০,০০০
০৬	এলজিডি রোড হতে সুলতানের বাড়ি পর্যন্ত কাঁচা রাস্তা মাটি দিয়ে ভরাট (৮০০ ফুট)	রাস্তা মাটি দিয়ে ভরাট	০৭	মারিসবুনিয়া	এলজিডি/ইউনিয়ন পরিষদ/ এনজিও	জানুয়ারী- মে, ২০২০	জনগনের সুবিধার্থে	যথাযথ প্রক্রিয়া অনুসরণ করে	১,৫০,০০০
০৭	মেরিন ড্রাইভ হতে মৌলভী কবিরের নতুন বাড়ি পর্যন্ত (পুরাতন ইউনিয়ন পরিষদ রোড) ব্রিক সলিং নির্মাণ (৩০০ ফুট)	ব্রিক সলিং নির্মাণ	০৭	উত্তর মারিসবুনিয়া	এলজিডি/ইউনিয়ন পরিষদ/ এনজিও	জানুয়ারী- মে, ২০২০	জনগনের সুবিধার্থে	যথাযথ প্রক্রিয়া অনুসরণ করে	৩,০০,০০০
০৮	হাসানের বাড়ি হতে জাহাঙ্গীরের বাড়ি পর্যন্ত কাঁচা রাস্তা	রাস্তা মাটি দিয়ে ভরাট	০৭	মাথা ভাঙ্গা	এলজিডি/ইউনিয়ন পরিষদ/ এনজিও	জানুয়ারী- মে, ২০২০	জনগনের সুবিধার্থে	যথাযথ প্রক্রিয়া অনুসরণ করে	২,০০,০০০

	মাটি দিয়ে ভরাট (৭০০ ফুট)								
০৯	এলজিডি রোড হতে পেটান কাদেরের বাড়ি পর্যন্ত কাঁচা রাস্তা মাটি দিয়ে ভরাট (১৫০০ ফুট)	রাস্তা মাটি দিয়ে ভরাট	০৭	হাজম পাড়া অগ্রাধীকার - ৩	এলজিডি/ইউনিয়ন পরিষদ/ এনজিও	জানুয়ারী- মে, ২০২০	জনগনের সুবিধার্থে	যথাযথ প্রক্রিয়া অনুসরণ করে	৩,০০,০০০
১০	এলজিডি রোড হতে পূর্ব দিকে এজাহারের বাড়ি পর্যন্ত কাঁচা রাস্তা মাটি দিয়ে ভরাট (৫০০ ফুট)	রাস্তা মাটি দিয়ে ভরাট	০৭	হাজম পাড়া	এলজিডি/ইউনিয়ন পরিষদ/ এনজিও	জানুয়ারী- মে, ২০২০	জনগনের সুবিধার্থে	যথাযথ প্রক্রিয়া অনুসরণ করে	১,৫০,০০০
১১	এলজিডি রোড হতে পাগলির ছরা খাল পর্যন্ত কাঁচা রাস্তা মাটি দিয়ে ভরাট (৩০০ ফুট)	রাস্তা মাটি দিয়ে ভরাট	০৭	হাজম পাড়া	এলজিডি/ইউনিয়ন পরিষদ/ এনজিও	জানুয়ারী- এপ্রিল, ২০২০	জনগনের সুবিধার্থে	যথাযথ প্রক্রিয়া অনুসরণ করে	২,০০,০০০
১২	এলজিডি রোড হতে ওমর মিয়ার বাড়ি পর্যন্ত কাঁচা রাস্তা মাটি দিয়ে ভরাট (১২০০ ফুট)	রাস্তা মাটি দিয়ে ভরাট	০৭	হাজম পাড়া	এলজিডি/ইউনিয়ন পরিষদ/ এনজিও	জানুয়ারী- এপ্রিল, ২০২০	জনগনের সুবিধার্থে	যথাযথ প্রক্রিয়া অনুসরণ করে	২,০০,০০০
১৩	এলজিডি রোড হতে কালা মিয়ার বাড়ি পর্যন্ত কাঁচা রাস্তা মাটি দিয়ে ভরাট (২০০ ফুট)	রাস্তা মাটি দিয়ে ভরাট	০৭	হাজম পাড়া	এলজিডি/ইউনিয়ন পরিষদ/ এনজিও	জানুয়ারী- এপ্রিল, ২০২০	জনগনের সুবিধার্থে	যথাযথ প্রক্রিয়া অনুসরণ করে	৭০,০০০

১৪	এলজিডি রোড হতে পশ্চিম দিকে আ: সালামের বাড়ি পর্যন্ত কাঁচা রাস্তা মাটি দিয়ে ভরাট (১২০০ ফুট)	রাস্তা মাটি দিয়ে ভরাট	০৭	হাজম পাড়া অগ্রাধীকার - ৪	এলজিডি/ইউনিয়ন পরিষদ/ এনজিও	জানুয়ারী- এপ্রিল, ২০২০	জনগনের সুবিধার্থে	যথাযথ প্রক্রিয়া অনুসরণ করে	৩,০০,০০০
১৫	বড় ডেইল বাজার সংলগ্ন উত্তর পাশে এলজিডি রোড হতে মেরিন ড্রাইভ রোড পর্যন্ত রাস্তা মেরামত	রাস্তা মাটি দিয়ে ভরাট	০৭	বড় ডেইল	এলজিডি/ইউনিয়ন পরিষদ/ এনজিও	জানুয়ারী- এপ্রিল, ২০২০	জনগনের সুবিধার্থে	যথাযথ প্রক্রিয়া অনুসরণ করে	২,০০,০০০
১৬	বড় ডেইল বাজারের পূর্ব পাশে বদি আলমের বাড়ি পর্যন্ত রাস্তায় ব্রীক সলিং	ব্রীক সলিং	০৭	বড় ডেইল	এলজিডি/ইউনিয়ন পরিষদ/ এনজিও	জানুয়ারী- এপ্রিল, ২০২০	জনগনের সুবিধার্থে	যথাযথ প্রক্রিয়া অনুসরণ করে	৭,০০,০০০
১৭	দরিদ্র পরিবারের জন্য স্বাস্থ্যসম্মত টয়লেট নির্মাণ- ৫০০ পরিবার	স্বাস্থ্যসম্মত টয়লেট	০৭	সমগ্র ওয়ার্ডে	এলজিডি/ইউনিয়ন পরিষদ/ এনজিও	জানুয়ারী- এপ্রিল, ২০২০	জনগনের সুবিধার্থে	যথাযথ প্রক্রিয়া অনুসরণ করে	৫,০০,০০০
১৮	হাজমপাড়া কবরস্থানের বাউন্ডারি বা ওয়াল- ১৬০০০ফুট	বাউন্ডারি নির্মাণ	০৭	হাজমপাড়া	এলজিডি/ইউনিয়ন পরিষদ/ এনজিও	জানুয়ারী- এপ্রিল, ২০২০	জনগনের সুবিধার্থে	যথাযথ প্রক্রিয়া অনুসরণ করে	৮,০০,০০০
১৯	এলজিডি রোড হতে নূর মোহাম্মদের বাড়ি হয়ে মুন্নির বাড়ি পর্যন্ত রাস্তা	মাঠ ভরাট	০৭	হাজমপাড়া	এলজিডি/ইউনিয়ন পরিষদ/ এনজিও	জানুয়ারী- এপ্রিল, ২০২০	জনগনের সুবিধার্থে	যথাযথ প্রক্রিয়া অনুসরণ করে	২,০০,০০০

	মাটি দিয়ে ভরাট (৫০০ ফুট)								
২০	মারিসবুনিয়া আব্দুল ছোবহানের বাড়ির সামনে কালভার্ট নির্মাণ	কালভার্ট নির্মাণ	০৭	মারিসবুনিয়া	এলজিইডি/ইউনিয়ন পরিষদ/ এনজিও	জানুয়ারী- এপ্রিল, ২০২০	জনগনের সুবিধার্থে	যথাযথ প্রক্রিয়া অনুসরণ করে	২,০০,০০০
২১	মারিসবুনিয়া গভীর নলকূপ স্থাপন- ১০টি	গভীর নলকূপ	০৭	মারিসবুনিয়া	এলজিইডি/ইউনিয়ন পরিষদ/ এনজিও	জানুয়ারী- এপ্রিল, ২০২০	জনগনের সুবিধার্থে	যথাযথ প্রক্রিয়া অনুসরণ করে	৩০,০০,০০০
২২	মাথা ভাঙ্গা মুবিনা নুরানী মাদ্রাসা সংস্কার	মাদ্রাসা সংস্কার	০৭	মাথা ভাঙ্গা	এলজিইডি/ইউনিয়ন পরিষদ/ এনজিও	জানুয়ারী- এপ্রিল, ২০২০	জনগনের সুবিধার্থে	যথাযথ প্রক্রিয়া অনুসরণ করে	৩,০০,০০০
২৩	মারিসবুনিয়া কে.জি. স্কুলের সংস্কার কাজ	স্কুলের সংস্কার	০৭	মারিসবুনিয়া	এলজিইডি/ইউনিয়ন পরিষদ/ এনজিও	জানুয়ারী- এপ্রিল, ২০২০	জনগনের সুবিধার্থে	যথাযথ প্রক্রিয়া অনুসরণ করে	৫,০০,০০০
২৪	০৭ নং ওয়ার্ডে হতদরিদ্রদের উপকূলীয় বসাসের ব্যবস্থাকরন	বসাবস ব্যবস্থা	০৭	হাজমপাড়া, মাথাভাঙ্গা ও বড় ডেইল	ইউনিয়ন পরিষদ/ এনজিও	জানুয়ারী- এপ্রিল, ২০২০	জনগনের সুবিধার্থে	যথাযথ প্রক্রিয়া অনুসরণ করে	৩০,০০,০০০
২৫	সংযোগ রাস্তা গুলোতে বৃক্ষরোপন	বৃক্ষরোপন	০৭	হাজমপাড়া, মাথাভাঙ্গা ও বড় ডেইল	এলজিইডি/ইউনিয়ন পরিষদ/ এনজিও	জানুয়ারী- এপ্রিল, ২০২০	জনগনের সুবিধার্থে	যথাযথ প্রক্রিয়া অনুসরণ করে	৫,০০,০০০
২৬	বড় ডেইল বাজার সংলগ্ন রাস্তায় কালভার্ট নির্মাণ	কালভার্ট নির্মাণ	০৭	উ: বড় ডেইল	ইউনিয়ন পরিষদ/ এনজিও	জানুয়ারী- এপ্রিল, ২০২০	জনগনের সুবিধার্থে	যথাযথ প্রক্রিয়া অনুসরণ করে	১,৫০,০০০
২৭	বড় ডেইল ডালার রাস্তা ব্রীক সলিং (১০০০ফুট)	ব্রীক সলিং	০৭	উ: বড় ডেইল	ইউনিয়ন পরিষদ/ এনজিও	জানুয়ারী- এপ্রিল, ২০২০	জনগনের সুবিধার্থে	যথাযথ প্রক্রিয়া অনুসরণ করে	৩,০০,০০০
২৮	এলজিডি রোড হতে আহমদ হোসেনের	ব্রীক সলিং	০৭	উ: বড় ডেইল	ইউনিয়ন পরিষদ/ এনজিও	জানুয়ারী- এপ্রিল, ২০২০	জনগনের সুবিধার্থে	যথাযথ প্রক্রিয়া	২,০০,০০০

	বাড়ি পর্যন্ত ব্রীক সলিং (৩০০ফুট)							অনুসরণ করে	
২৯	এলজিডি রোড হতে পশ্চিম দিকে মারিসবনিয়া দারুসালাম মাদ্রাসা পর্যন্ত ব্রীক সলিং (৮০০ফুট)	ব্রীক সলিং	০৭	উ: বড় ডেইল	ইউনিয়ন পরিষদ/ এনজিও	জানুয়ারী- এপ্রিল, ২০২০	জনগনের সুবিধার্থে	যথাযথ প্রক্রিয়া অনুসরণ করে	৩,০০,০০০
৩০	জেলেদের প্রশিক্ষণ ও উপকরণ সরবরাহকরণ - ৪০০ জন	প্রশিক্ষণ ও উপকরণ	০৭	হাজমপাড়া, মাথাভাঙ্গা ও উ: বড় ডেইল	ইউনিয়ন পরিষদ/ এনজিও	জানুয়ারী- এপ্রিল, ২০২০	জনগনের সুবিধার্থে	যথাযথ প্রক্রিয়া অনুসরণ করে	৬,০০,০০০
৩১	হাজমপাড়া খালেদ বিল ওয়ালিদ নুরানী মাদ্রাসার সংস্কারকরণ	মাদ্রাসার সংস্কারকরণ	০৭	হাজমপাড়া	ইউনিয়ন পরিষদ/ এনজিও	জানুয়ারী- এপ্রিল, ২০২০	জনগনের সুবিধার্থে	যথাযথ প্রক্রিয়া অনুসরণ করে	৩,০০,০০০
৩২	মাথাভাঙ্গা হযরত আলী (রা:) নুরানী মাদ্রাসার সংস্কারকরণ ও চেয়ার- টেবিল প্রদান	মাদ্রাসার সংস্কারকরণ	০৭	মাথাভাঙ্গা	ইউনিয়ন পরিষদ/ এনজিও	জানুয়ারী- এপ্রিল, ২০২০	দূর্যোগকালী ন সহযোগিতা র জন্য	যথাযথ প্রক্রিয়া অনুসরণ করে	৪,০০,০০০
৩৩	ফরেস্ট অফিস সংলগ্ন মসজিদ ও মাদ্রাসার সংস্কার করা	মসজিদ ও মাদ্রাসার সংস্কার	০৭	উ: ডেইল পাড়া	ইউনিয়ন পরিষদ/ এনজিও	জানুয়ারী- এপ্রিল, ২০২০	জনগনের সুবিধার্থে	যথাযথ প্রক্রিয়া অনুসরণ করে	৩,০০,০০০
৩৪	মারিসবনিয়া এলজিডি রোড হইতে পূর্ব দিকে শফিকের বাড়ি পর্যন্ত ব্রীক সলিং (১০০০ ফুট)	ব্রীক সলিং	০৭	মারিসবনিয়া	ইউনিয়ন পরিষদ/ এনজিও	জানুয়ারী- এপ্রিল, ২০২০	জনগনের সুবিধার্থে	যথাযথ প্রক্রিয়া অনুসরণ করে	৪,০০,০০০

৩৫	মারিসবনিয়া কবরস্থানের গাইডওয়াল নির্মাণ	গাইডওয়াল	০৭	মারিসবনিয়া	ইউনিয়ন পরিষদ/ এনজিও	জানুয়ারী- এপ্রিল, ২০২০	জনগনের সুবিধার্থে	যথাযথ প্রক্রিয়া অনুসরণ করে	৮,০০,০০০
৩৬	মারিসবনিয়া ফরিদ মিয়া বাড়ির সামনে কালভার্ট নির্মাণ	কালভার্ট নির্মাণ	০৭	মারিসবনিয়া	ইউনিয়ন পরিষদ/ এনজিও	জানুয়ারী- এপ্রিল, ২০২০	জনগনের সুবিধার্থে	যথাযথ প্রক্রিয়া অনুসরণ করে	২,০০,০০০
৩৭	মারিসবনিয়া আয়ুবের বাড়ির সামনে কালভার্ট নির্মাণ	কালভার্ট নির্মাণ	০৭	মারিসবনিয়া	ইউনিয়ন পরিষদ/ এনজিও	জানুয়ারী- এপ্রিল, ২০২০	জনগনের সুবিধার্থে	যথাযথ প্রক্রিয়া অনুসরণ করে	২,০০,০০০
৩৮	ওসমান গণির বাড়ির সামনে কালভার্ট নির্মাণ	কালভার্ট নির্মাণ	০৭	মারিসবনিয়া	ইউনিয়ন পরিষদ/ এনজিও	জানুয়ারী- এপ্রিল, ২০২০	জনগনের সুবিধার্থে	যথাযথ প্রক্রিয়া অনুসরণ করে	২,০০,০০০
৩৯	গফুরের বাড়ির দক্ষিণ পাশে কালভার্ট নির্মাণ	কালভার্ট নির্মাণ	০৭	মারিসবনিয়া	ইউনিয়ন পরিষদ/ এনজিও	জানুয়ারী- ডিসেম্বর, ২০২০	জনগনের সুবিধার্থে	যথাযথ প্রক্রিয়া অনুসরণ করে	৩,০০,০০০
৪০	এলজিডি রোড হইতে খতিজার বাড়ি পর্যন্ত রাস্তায় ব্রীক সলিং (১০০০ ফুট)	ব্রীক সলিং	০৭	মারিসবনিয়া অগ্রাধীকার - ৫	পিআইও/ইউনিয়ন পরিষদ/ এনজিও	জানুয়ারী- ডিসেম্বর, ২০২০	জনগনের সুবিধার্থে	যথাযথ প্রক্রিয়া অনুসরণ করে	৪,০০,০০০/=
৪১	মাথা ভাঙ্গা এলজিডি রোড হইতে সিকদারের বাড়ি পর্যন্ত ব্রীক সলিং সংস্কার ৮০০ ফুট	ব্রীক সলিং	০৭	মাথা ভাঙ্গা	পিআইও/ইউনিয়ন পরিষদ/ এনজিও	জানুয়ারী- ডিসেম্বর, ২০২০	জনগনের সুবিধার্থে	যথাযথ প্রক্রিয়া অনুসরণ করে	৬,০০,০০০/=
৪২	মাথা ভাঙ্গা কবরস্থানের মধ্যখানে রাস্তা ব্রীক	ব্রীক সলিং	০৭	মাথা ভাঙ্গা	পিআইও/ইউনিয়ন পরিষদ/ এনজিও	জানুয়ারী- ডিসেম্বর, ২০২১	স্বাভাবিক ও দুর্যোগ কালীন সময়ে	যথাযথ প্রক্রিয়া অনুসরণ করে	৪,০০,০০০/=

	সলিং নির্মাণ ৫০০ ফুট						মৃতদেহ সৎকারের ব্যবস্থাকরন		
৪৩	মাথাভাঙ্গা কবরস্থানের গাইডওয়াল নির্মাণ ৪০০ ফুট	গাইডওয়াল নির্মাণ	০৭	মাথা ভাঙ্গা	পিআইও/ইউনিয়ন পরিষদ/ এনজিও	জানুয়ারী- ডিসেম্বর, ২০২০	জনগনের সুবিধার্থে	যথাযথ প্রক্রিয়া অনুসরণ করে	৪,০০,০০০/=
৪৪	মাথাভাঙ্গা গভীর নলকুপ স্থাপন ১৫ টি	গভীর নলকুপ	০৭	মাথা ভাঙ্গা	ডিপিএইচই/ইউনিয়ন পরিষদ/ এনজিও	জানুয়ারী- ডিসেম্বর, ২০২০- ২০২১	জনগনের সুবিধার্থে	যথাযথ প্রক্রিয়া অনুসরণ করে	৩০,০০,০০০/ =

৮ নং ওয়ার্ড:

ক্রমিক নং	প্রকল্পের নাম	প্রকল্পের ধরন	ওয়ার্ড নং	পাড়ার নাম	কে করবে	কখন করবে	কেন করবে	কিভাবে করবে	আনুমানিক বাজেট
--------------	---------------	---------------	---------------	---------------	---------	-------------	----------	----------------	-------------------

০১	গভীর নলকূপ স্থাপন ২০টি	গভীর নলকূপ	০৮	বড় ডেইল- ১২টি, কচ্ছপিয়া- ৮টি	ডিপিএইচই/ এনজিও	জানুয়ারী -মার্চ, ২০২০	জনগনের সুবিধার্থে	যথাযথ প্রক্রিয়া অনুসরণ করে	৫,০০,০০০
০২	বড় ডেইল এলজিডি হতে পূর্বে ইয়াসিনের বাড়ি পর্যন্ত বড় রাস্তা মাটি দিয়ে ভরাট (৪০০ ফুট)	রাস্তা মাটি দিয়ে ভরাট	০৮	বড় ডেইল	এলজিইডি/ এনজিও	জানুয়ারী - ডিসেম্বর , ২০২০	জনগনের সুবিধার্থে	যথাযথ প্রক্রিয়া অনুসরণ করে	৪,০০,০০০
০৩	বড় ডেইল এলজিডি হতে পূর্বে মো: শরীফের বাড়ি পর্যন্ত রাস্তা সংস্কার (৬০০ ফুট)	রাস্তা সংস্কার	০৮	বড় ডেইল	এলজিইডি/ এনজিও	জানুয়ারী - ডিসেম্বর , ২০২০	জনগনের সুবিধার্থে	মসজিদে নামাজ পড়ার জন্য	৫,০০,০০০
০৪	বড় ডেইল এলজিডি হতে পূর্বে মো: নুরুল বশরের বাড়ি পর্যন্ত রাস্তা মাটি দিয়ে সংস্কার	রাস্তা মাটি দিয়ে সংস্কার	০৮	বড় ডেইল	এলজিইডি/ এনজিও	জানুয়ারী - ডিসেম্বর , ২০২০	জনগনের সুবিধার্থে	যথাযথ প্রক্রিয়া অনুসরণ করে	৪,৫০,০০০
০৫	করাচিপাড়া এলজিডি হতে পূর্বে মো: শাস্তুল আলমের বাড়ি পর্যন্ত নতুন রাস্তা নির্মাণ (৭০০ ফুট)	নতুন রাস্তা নির্মাণ	০৮	করাচিপাড়া অগ্রাধীকার - ১	এলজিইডি/ এনজিও	জানুয়ারী - ডিসেম্বর , ২০২০	জনগনের সুবিধার্থে	যথাযথ প্রক্রিয়া অনুসরণ করে	৭,০০,০০০
০৬	করাচিপাড়া ওমর আকবরের বাড়ি হতে পূর্বে ফজল বইদ্য এর বাড়ি পর্যন্ত রাস্তা নির্মাণ	রাস্তা নির্মাণ	০৮	করাচিপাড়া	এলজিইডি/ এনজিও	জানুয়ারী - ডিসেম্বর , ২০২০	জনগনের সুবিধার্থে	যথাযথ প্রক্রিয়া অনুসরণ করে	৩,০০,০০০

০৭	কচ্ছুপিয়া এলজিডি হতে পশ্চিমে মেরিন ড্রাইভ পর্যন্ত কাঁচা রাস্তা নির্মাণ (৮০০ ফুট)	রাস্তা মাটি দিয়ে ভরাট	০৮	কচ্ছুপিয়া	এলজিডি/ইউনিয়ন পরিষদ/এনজিও	জানুয়ারী - ডিসেম্বর, ২০২০	জনগনের সুবিধার্থে	যথাযথ প্রক্রিয়া অনুসরণ করে	৭,৫০,০০০
০৮	কচ্ছুপিয়া এলজিডি হতে পূর্বে মো: আলী মিন্ডিও বাড়ি পর্যন্ত মাটির রাস্তা সংস্কার (৬০০ ফুট)	রাস্তা সংস্কার	০৮	কচ্ছুপিয়া	এলজিডি/ইউনিয়ন পরিষদ/এনজিও	জানুয়ারী -মে, ২০২০	জনগনের সুবিধার্থে	যথাযথ প্রক্রিয়া অনুসরণ করে	৫,০০,০০০
০৯	করাচিপাড়া এলজিডি হতে পূর্বে তয়ুবের বাড়ি পর্যন্ত রাস্তা নির্মাণ (৭০০ ফুট)	রাস্তা নির্মাণ	০৮	করাচিপাড়া	এলজিডি/ইউনিয়ন পরিষদ/এনজিও	জানুয়ারী -মে, ২০২০	জনগনের সুবিধার্থে	যথাযথ প্রক্রিয়া অনুসরণ করে	৬,৫০,০০০
১০	বড় ডেইল ছৈয়দ আলমের দোকান হতে হাচু মিয়ার বাড়ি পর্যন্ত রাস্তা ব্রীক সলিং (৬৫০ ফুট)	ব্রীক সলিং	০৮	বড় ডেইল	এলজিডি/ইউনিয়ন পরিষদ/এনজিও	জানুয়ারী -মে, ২০২০	জনগনের সুবিধার্থে	যথাযথ প্রক্রিয়া অনুসরণ করে	১০,০০,০০০
১১	বড় ডেইল মাঠপাড়া জামে মসজিদ হতে পূর্বে মো: উল্লাহ এর বাড়ি পর্যন্ত রাস্তা ব্রীক সলিং (৫০০ ফুট)	ব্রীক সলিং	০৮	বড় ডেইল	এলজিডি/ইউনিয়ন পরিষদ/এনজিও	জানুয়ারী - এপ্রিল, ২০২০	জনগনের সুবিধার্থে	যথাযথ প্রক্রিয়া অনুসরণ করে	৩,৫০,০০০
১২	বড় ডেইল এলজিডি হতে পূর্বে নূর আলমের বাড়ি পর্যন্ত রাস্তা ব্রীক	ব্রীক সলিং	০৮	বড় ডেইল অগ্রাধীকার - ৫	এলজিডি/ইউনিয়ন পরিষদ/এনজিও	জানুয়ারী - এপ্রিল, ২০২০	জনগনের সুবিধার্থে	যথাযথ প্রক্রিয়া অনুসরণ করে	৭,০০,০০০

	সলিং (৮০০ ফুট)								
১৩	বড় ডেইল এলজিডি হতে পূর্বে মো: আব্দুল মন্নানের বাড়ি পর্যন্ত রাস্তা ব্রীক সলিং (৫০০ ফুট)	ব্রীক সলিং	০৮	বড় ডেইল	এলজিডি/ইউনিয়ন পরিষদ/এনজিও	জানুয়ারী - এপ্রিল, ২০২০	জনগনের সুবিধার্থে	যথাযথ প্রক্রিয়া অনুসরণ করে	৬,০০,০০০
১৪	বড় ডেইল এলজিডি হতে পূর্বে মো: জালালের বাড়ি পর্যন্ত রাস্তা ব্রীক সলিং (৬০০ ফুট)	ব্রীক সলিং	০৮	বড় ডেইল	এলজিডি/ইউনিয়ন পরিষদ/এনজিও	জানুয়ারী - এপ্রিল, ২০২০	জনগনের সুবিধার্থে	যথাযথ প্রক্রিয়া অনুসরণ করে	৬,৫০,০০০
১৫	বড় ডেইল হৈয়দ আহমদের রাস্তায় কালভার্ট নির্মাণ	কালভার্ট নির্মাণ	০৮	বড় ডেইল অগ্রাধীকার - ২	এলজিডি/ইউনিয়ন পরিষদ/এনজিও	জানুয়ারী - এপ্রিল, ২০২০	জনগনের সুবিধার্থে	যথাযথ প্রক্রিয়া অনুসরণ করে	১,০০,০০০
১৬	করাচিপাড়ায় মো: আব্দুশ্শুকুরের রাস্তায় কালভার্ট নির্মাণ	কালভার্ট নির্মাণ	০৮	করাচিপাড়া	এলজিডি/ইউনিয়ন পরিষদ/এনজিও	জানুয়ারী - এপ্রিল, ২০২০	জনগনের সুবিধার্থে	যথাযথ প্রক্রিয়া অনুসরণ করে	১,০০,০০০
১৭	করাচিপাড়ায় বশিরের দোকানের পূর্বে কালভার্ট নির্মাণ	কালভার্ট নির্মাণ	০৮	করাচিপাড়া	এলজিডি/ইউনিয়ন পরিষদ/এনজিও	জানুয়ারী - এপ্রিল, ২০২০	জনগনের সুবিধার্থে	যথাযথ প্রক্রিয়া অনুসরণ করে	১,০০,০০০
১৮	কচ্ছুপিয়া কমিউনিটি ক্লিনিকের রাস্তায় কালভার্ট নির্মাণ	কালভার্ট নির্মাণ	০৮	কচ্ছুপিয়া	এলজিডি/ইউনিয়ন পরিষদ/এনজিও	জানুয়ারী - এপ্রিল, ২০২০	জনগনের সুবিধার্থে	যথাযথ প্রক্রিয়া অনুসরণ করে	১,০০,০০০
১৯	কচ্ছুপিয়া স: প্রা: বিদ্যালয়ের	কালভার্ট নির্মাণ	০৮	কচ্ছুপিয়া	এলজিডি/ইউনিয়ন পরিষদ/এনজিও	জানুয়ারী - এপ্রিল, ২০২০	জনগনের সুবিধার্থে	যথাযথ প্রক্রিয়া	৫,০০,০০০

	রাস্তায় কালভার্ট নির্মাণ					এপ্রিল, ২০২০		অনুসরণ করে	
২০	করাচিপাড়ায় ওসমান কো: রাস্তায় কালভার্ট নির্মাণ	কালভার্ট নির্মাণ	০৮	করাচিপাড়া	এলজিইডি/ইউনি য়ন পরিষদ/ এনজিও	জানুয়ারী - এপ্রিল, ২০২০	জনগনের সুবিধার্থে	যথাযথ প্রক্রিয়া অনুসরণ করে	১,০০,০০০
২১	বড় ডেইল নুরুল হুদা রাস্তায় গাইডওয়াল নির্মাণ (১০০ ফুট)	গাইডওয়াল	০৮	বড় ডেইল	এলজিইডি/ইউনি য়ন পরিষদ/ এনজিও	জানুয়ারী - এপ্রিল, ২০২০	জনগনের সুবিধার্থে	যথাযথ প্রক্রিয়া অনুসরণ করে	২,০০,০০০
২২	জেলেদের প্রশিক্ষণ ও উপকরণ সরবরাহকরণ - ৩০০ জন	প্রশিক্ষণ ও উপকরণ	০৮	সকলপাড়া	মৎস্যভাগ/ইউনি য়ন পরিষদ/ এনজিও	জানুয়ারী - এপ্রিল, ২০২০	সচেতনতাবৃদ্ধি ও নিরাপত্তার জন্য	যথাযথ প্রক্রিয়া অনুসরণ করে	৪,০০,০০০
২৩	কৃষকদের জন্য কৃষি বিষয়ে প্রশিক্ষণ ও সার- বীজ, টাস্কটর ও পানির পাম্প প্রদান	প্রশিক্ষণ ও উপকরণ	০৮	সকলপাড়া	কৃষিবিভাগ/ইউনি য়ন পরিষদ/ এনজিও	জানুয়ারী - এপ্রিল, ২০২০	সচেতনতাবৃদ্ধি ও উৎপাদন বৃদ্ধিকরা	যথাযথ প্রক্রিয়া অনুসরণ করে	১০,০০,০০ ০
২৪	দুর্যোগ ও লবন সহনশীল বৃক্ষরোপন (সাগরের পাশে, রাস্তার দু পাশে, পাহাড়ের পাশে, খালের পাশে)	প্রশিক্ষণ ও উপকরণ	০৮	সকলপাড়া অগ্রাধীকার - ৩	বনবিভাগ/ইউনি য়ন পরিষদ/ এনজিও	জানুয়ারী - এপ্রিল, ২০২০	সচেতনতাবৃদ্ধি ও পরিবেশের ভারসাম্য বজায় রাখার জন্য	যথাযথ প্রক্রিয়া অনুসরণ করে	১,০০,০০০
২৫	ওয়ার্ড পষায়ে পুরুষ, নারী, সমষয় সাড়াদান কমিটি গঠন ও প্রশিন প্রদান বিভিন্নবিষয়ে)	দল গঠন,প্রশিক্ষণ ও উপকরণ	০৮	সকলপাড়া	ইউনিয়ন পরিষদ/ এনজিও	জানুয়ারী - এপ্রিল, ২০২০	সচেতনতাবৃদ্ধি ও প্রচারের জন্য	যথাযথ প্রক্রিয়া অনুসরণ করে	১,০০,০০০

২৬	পারিবারিক পষায়ে উঠান বৈঠকের মাধ্যমে দুর্যোগ সংকেত ও বিভিন্ন আপদ সম্পর্কে সেশনের ব্যবস্থাকরন	প্রশিক্ষণ ও উপকরণ	০৮	সকলপাড়া অগ্রাধীকার - ৪	ইউনিয়ন পরিষদ/ এনজিও	জানুয়ারী - এপ্রিল, ২০২০	সচেতনতাবৃদ্ধি ও প্রচারের জন্য	যথাযথ প্রক্রিয়া অনুসরণ করে	১,০০,০০০
----	---	----------------------	----	-------------------------------	-------------------------	-----------------------------------	-------------------------------------	--------------------------------------	----------

৯ নং ওয়ার্ড:

ক্রমিক নং	প্রকল্পের নাম	প্রকল্পের ধরন	ওয়ার্ড নং	পাড়ার নাম	কে করবে	কখন করবে	কেন করবে	কিভাবে করবে	আনুমানিক বাজেট
০১	আশ্রয়কেন্দ্র নির্মাণ করতে হবে ১ টি	আশ্রয়কেন্দ্র নির্মাণ	০৯	নোয়াখালী পাড়া অগ্রাধীকার - ১	এলজিইডি / এনজিও	জানুয়ারী- জুন, ২০২০	জনগনের সুবিধার্থে	যথাযথ প্রক্রিয়া অনুসরণ করে	১,০০,০০,০০০
০২	কোনারপাড়া ও বাঘঘোনায় স্বাস্থ্য কমপ্লেক্স নির্মাণ ১ টি	স্বাস্থ্য কমপ্লেক্স নির্মাণ	০৯	কোনারপাড়া অগ্রাধীকার - ৫	এলজিইডি/ স্বাস্থ্য বিভাগ/এনজিও	জানুয়ারী- জুন, ২০২০	জনগনের সুবিধার্থে	যথাযথ প্রক্রিয়া অনুসরণ করে	৪০,০০,০০০
০৩	জুম্বাপাড়া হতে কোনারপাড়া এলজিইডি রাস্তার পূর্বপাশে ড্রেন করতে	ড্রেন নির্মাণ	০৯	জুম্বাপাড়া অগ্রাধীকার - ২	সড়ক বিভাগ /এলজিইডি/ এনজিও	জানুয়ারী- জুন, ২০২০	জনগনের সুবিধার্থে	মসজিদে নামাজ পড়ার জন্য	১৫,০০,০০০

	হবে (১ কি:মি:)								
০৪	নোয়াখালী পাড়ার ঝর্ণার পাহাড়ের পাশে টুরিস্ট স্পর্ট নির্মাণ করা (বসার স্থান, টয়লেট, খাবার ব্যবস্থা করতে হবে)	বসার স্থান, টয়লেট, খাবার ব্যবস্থা	০৯	নোয়াখালী	এলজিইডি/ইউনিয়ন পরিষদ/ এনজিও	জানুয়ারী- জুন, ২০২০	টুরিস্টদের বসার স্থান, খাবার ব্যবস্থা করার জন্য	যথাযথ প্রক্রিয়া অনুসরণ করে	১,০০,০০,০০০
০৫	মেরিন ড্রাইভ হতে ঝর্ণার পাহাড় পর্যন্ত ইটের রাস্তা নির্মাণ	ইটের রাস্তা নির্মাণ	০৯	মাঝেরপাড়া	এলজিইডি/ইউনিয়ন পরিষদ/ এনজিও	জানুয়ারী- জুন, ২০২০	টুরিস্টদের আসা যাওয়ার জন্য	যথাযথ প্রক্রিয়া অনুসরণ করে	৪০,০০,০০০
০৬	এলজিডি হতে ইউনুছ এর বাড়ি পর্যন্ত মাটির রাস্তা নির্মাণ	রাস্তা নির্মাণ	০৯	মাঝের পাড়া	এনজিও	জানুয়ারী- জুন, ২০২০	যাতায়াতের সুবিধার্থে	যথাযথ প্রক্রিয়া অনুসরণ করে	৩,০০,০০০
০৭	এলজিডি হতে শফির বাড়ি পর্যন্ত রাস্তা নির্মাণ	রাস্তা নির্মাণ	০৯	মাঘঘোনা পূর্ব পাড়া	এনজিও	জানুয়ারী- জুন, ২০২০	যাতায়াতের সুবিধার্থে	যথাযথ প্রক্রিয়া অনুসরণ করে	২,০০,০০০
০৮	জুম্মাপাড়া মো: আলীর বাড়ির পাশে ব্রীজ নির্মাণ	ব্রীজ নির্মাণ	০৯	জুম্মাপাড়া	এনজিও	জানুয়ারী- জুন, ২০২০	যাতায়াতের সুবিধার্থে	যথাযথ প্রক্রিয়া অনুসরণ করে	৮,০০,০০০
০৯	মেরিন ড্রাইভ থেকে লাল মিয়ার বাড়ি পর্যন্ত ইটের রাস্তা নির্মাণ	রাস্তা নির্মাণ	০৯	কোনারপাড়া	সড়ক বিভাগ/ এনজিও	জানুয়ারী- জুন, ২০২০	যাতায়াতের সুবিধার্থে	যথাযথ প্রক্রিয়া অনুসরণ করে	৪,০০,০০০
১০	এলজিডি হতে আবু রসিদের বাড়ি বাড়ি পর্যন্ত রাস্তা নির্মাণ ইটের সলিং	ব্রীক সলিং	০৯	মাঝেরপাড়া	সড়ক বিভাগ/ এনজিও	জানুয়ারী- জুন, ২০২০	যাতায়াতের সুবিধার্থে	যথাযথ প্রক্রিয়া অনুসরণ করে	২,০০,০০০
১১	জুম্মাপাড়ার রাস্তার পূর্বে কবরস্থানের বাউন্ডারী (৪০০ফুট)	কবরস্থানের বাউন্ডারী	০৯	জুম্মাপাড়া	এলজিইডি/ইউনিয়ন পরিষদ/ এনজিও	জানুয়ারী- জুন, ২০২০	দরিদ্রতা রক্ষা করতে	যথাযথ প্রক্রিয়া অনুসরণ করে	৫,০০,০০০
১২	কোনারপাড়া কবরস্থানের চারিপাশে	তারের ঘিরা	০৯	কোনারপাড়া	এলজিইডি/ইউনিয়ন পরিষদ/ এনজিও	জানুয়ারী- জুন, ২০২০	পরিদ্রতা রক্ষা করার জন্য	যথাযথ প্রক্রিয়া	৩,০০,০০০

	তারের ঘিরা দেয়া							অনুসরণ করে	
১৩	নোয়াখালী প্রাইমারী স্কুলের মাঠ মাটি দিয়ে ভরাট করা	মাঠ ভরাট	০৯	মাঝরপাড়া	এলজিইডি/ইউনিয়ন পরিষদ/ এনজিও	জানুয়ারী- জুন, ২০২০	জনগনের সুবিধার্থে	যথাযথ প্রক্রিয়া অনুসরণ করে	২,০০,০০০
১৪	গভীর নলকূপ স্থাপন (জুম্মাপাড়া- ২টি, বাঘঘুনা- ২টি, মাঝরপাড়া- ২টি, কোনারপাড়া- ৩টি)	গভীর নলকূপ	০৯	জুম্মাপাড়া অগ্রাধীকার - ৩	এলজিইডি/ইউনিয়ন পরিষদ/ এনজিও	জানুয়ারী- জুন, ২০২০	পরিষ্কার পানির ব্যবস্থা করার জন্য	যথাযথ প্রক্রিয়া অনুসরণ করে	৭,০০,০০০
১৫	জুম্মাপাড়া এলজিডি হতে কোল্লা আলীর বাড়ি পর্যন্ত মাটির রাস্তা নির্মাণ	মাটির রাস্তা নির্মাণ	০৯	জুম্মাপাড়া	এলজিইডি/ইউনিয়ন পরিষদ/ এনজিও	জানুয়ারী- জুন, ২০২০	জনগনের যাতায়াতের সুবিধার্থে	যথাযথ প্রক্রিয়া অনুসরণ করে	৫,০০,০০০
১৬	জেলেদের সংকেত সম্পর্কে প্রশিক্ষণ ও উপকরণ সরবরাহকরণ	প্রশিক্ষণ ও উপকরণ	০৯	নোয়াখালী পাড়া	এনজিও	জানুয়ারী- জুন, ২০২০	বিপদগামী থেকে রক্ষা পাওয়ার জন্য	যথাযথ প্রক্রিয়া অনুসরণ করে	৫,০০,০০০
১৭	কৃষকদের জন্য কৃষি বিষয়ে প্রশিক্ষণ ও উপকরণের ব্যবস্থা করা	উপকরণের ব্যবস্থা	০৯	নোয়াখালী পাড়া	এনজিও	জানুয়ারী- জুন, ২০২০	ফসল যথাযথভাবে সংগ্রহের জন্য	যথাযথ প্রক্রিয়া অনুসরণ করে	৪,০০,০০০
১৮	মেরিন ড্রাইভ হতে এলজিডি শফি আহমদের দোকানের সামনে মেরিন ড্রাইভের পাশে ব্রীজ/কালভার্ট নির্মাণ	কালভার্ট নির্মাণ	০৯	নোয়াখালী পাড়া	এনজিও	জানুয়ারী- জুন, ২০২০	জনগনের যাতায়াতের সুবিধার্থে	যথাযথ প্রক্রিয়া অনুসরণ করে	৫,০০,০০০
১৯	৯নং ওয়ার্ডে খাল খনন করা	খাল খনন	০৯	৯নং ওয়ার্ডে	এনজিও	জানুয়ারী- জুন, ২০২০	বন্যা থেকে রক্ষা পাবার জন্য	যথাযথ প্রক্রিয়া অনুসরণ করে	২,০০,০০০
২০	ঢালার মসজিদে সৌর	সৌর বিদ্যুৎ	০৯	নোয়াখালী পাড়া	এনজিও	জানুয়ারী- জুন, ২০২০	সুন্দর পরিবেশে	যথাযথ প্রক্রিয়া	৫০,০০০/=

	বিদ্যুৎ এর ব্যবস্থা করন						ইবাদত করার জন্য	অনুসরণ করে	
২১	জুমাপাড়া ১টি, বাঘঘোনা ১টি, মাজেরপাড়া ১টি, কোনারপাড়া ১টি মোট ৪টি গভীর নলকুপ স্থাপন	নলকুপ স্থাপন	০৯	সকলপাড়া	এনজিও	জানুয়ারী-ডিসেম্বর ২০২০	নিরাপদ পানির জন্য	যথাযথ প্রক্রিয়া অনুসরণ করে	৮,০০,০০০/=
২২	এলজিইডি রোড হইতে মেরিন ড্রাইভ পর্যন্ত সলিং রাস্তা নির্মান ১২০০ ফুট	সলিং রাস্তা	০৯	নোয়াখালী পাড়া অগ্রাধীকার - ৪	পিআইও/ইউপি/এনজিও	জানুয়ারী-ডিসেম্বর, ২০২০	জেলেরা অতি দ্রুত সংকেত শুন্যার পর নিরাপদ স্থানে আশ্রয়ের রাস্তা	যথাযথ প্রক্রিয়া অনুসরণ করে	১০,০০,০০০/=

অধ্যায় - ৪ : সিআরএ হালনাগাদকরনের সমস্যা ও সুপারিশসমূহ

৪.১. ওয়ার্ড পর্যায়ে সিআরএ হালনাগাদকরনের সময় প্রতিবন্ধকতাসমূহ :

সিআরএ একটি অংশগ্রহন মূলক প্রক্রিয়া যার মাধ্যমে কমিউনিটি ভিত্তিক দুর্যোগ ঝুঁকি হ্রাসকরণ কর্মসূচীগুলো নির্বাচন করা হয়। ওয়ার্ড পর্যায়ে সিআরএ হালনাগাদকরনের সময় গুরুত্বপূর্ণ প্রতিবন্ধকতা সমূহ নিম্নে তুলে ধরা হলো -

- সিআরএ কার্যক্রমে তুলনামূলকভাবে নারীর অংশগ্রহণ কম ছিল
- সিআরএ সম্পাদন করার জন্য নির্ধারিত সময় কম ছিল
- এক কমিউনিটি থেকে অন্য কমিউনিটিতে যোগাযোগ ব্যবস্থা সহজ ছিল না
- কিছু কিছু ক্ষেত্রে কমিউনিটির জনগোষ্ঠী তাদের নিজেদের প্রয়োজনগুলো অনুধাবন করতে না পারা
- ওয়ার্ড সদস্য ও অন্যান্য অংশগ্রহণকারীদের একই বিষয়ে একাধিকবার তথ্য প্রদান করায় পুনঃ রায় তথ্য প্রদানে কম উৎসাহিত বোধ করা।

৪.২. সিআরএ এর মাধ্যমে প্রাপ্ত তথ্যের সম্ভাব্য ব্যবহার :

- কমিউনিটিকে তাদের বিপদাপন্নতা ও সক্ষমতা সম্পর্কে সংবেদনশীল করা
- UDMC এটিকে একটি কর্মনির্দেশনা হিসাবে ব্যবহার করতে পারবে

- আরআরএপি ইউনিয়ন বাৎসরিক কর্মপরিকল্পনায় অন্তর্ভুক্ত করা
- আরআরএপি উপজেলা বাৎসরিক কর্মপরিকল্পনায় অন্তর্ভুক্ত করা
- দুর্যোগ ও অন্যান্য ঝুঁকি হ্রাসকরনে ওভার ল্যাপিং কমিয়ে আনা ।

অধ্যায় - ৫ : উপসংহার

৫.১. উপসংহারঃ

এই সিআরএ হালনাগাদকরণের পরিকল্পনা মূলত স্থানীয় জনগোষ্ঠীকে দুর্যোগের পূর্ব প্রস্তুতিতে দক্ষ করে তোলা, স্থানীয় সমস্যাগুলি চিহ্নিত করে সমাধানের মাধ্যমে দুর্যোগের ঝুঁকি কমানো, দুর্যোগ মোকাবেলায় দক্ষ করা, এবং দুর্যোগ পরবর্তী সময়ে ক্ষয়-ক্ষতি কাটিয়ে উঠে দ্রুততম সময়ে পূর্বের অবস্থায় ফিরিয়ে আনার উপর গুরুত্ব আরোপ করে। এই পরিকল্পনার সঠিক বাস্তবায়ন এই এলাকার জনগোষ্ঠীর দুর্যোগ ও অন্যান্য ঝুঁকিহ্রাস করে জীবন মানের পরিবর্তনে অত্যন্ত গুরুত্বপূর্ণ ভূমিকা রাখবে।

সংযুক্তিসমূহ :

৬. সিআরএ হালনাগাদকরনের সময়সূচি

ডিসেম্বর ২০১৯। নভেম্বর ২৭ তারিখ হতে ২৮ নভেম্বর পর্যন্ত মাঠ পর্যায়ে তথ্য সংগ্রহ এবং ১০ ডিসেম্বর হতে ১৫ ডিসেম্বর পর্যন্ত রিপোর্ট লিখা ও প্রয়োজনীয় সংযোজন-বিয়োজন শেষে সিআরএ টি প্রস্তুত করা হয়েছে।

৭. সিআরএ হালনাগাদকরণে সহায়তাকারী দল

ক্রমিক নং	নাম	সিআরএ তে দায়িত্ব	পদবী	মন্তব্য
১	কামরুল হাসান	টিম লিডার	প্রকল্প কর্মকর্তা - প্রশিক্ষণ	
২	নুরুল আফছার	সহায়ক	স্বেচ্ছাসেবক	
৩	বুলবুল সরোয়ার	সহায়ক	স্বেচ্ছাসেবক	

৮. অংশগ্রহনকারীদের তালিকা

সিআরএ এবং আরআরএপি হালনাগাদকরণে ওয়ার্ড পর্যায়ে মোট পাঁচ (০৩) টি ফোকাস গ্রুপ ডিসকাশন (এফজিডি) করা হয়েছে। উক্ত এফজিডিগুলোতে মোট অংশগ্রহনকারীদের সংখ্যা হলো ৫৮ জন।

এফজিডি - ১ : ১, ২ ও ৩ নং ওয়ার্ড। মোট অংশগ্রহনকারী ১৮ জন


এফজিডি - ২ : ৪ ও ৬ নং ওয়ার্ড। মোট অংশগ্রহনকারী ২০ জন

এফজিডি - ৩ : ৭, ৮ ও ৯ নং ওয়ার্ড। মোট অংশগ্রহনকারী ২০ জন

৯. ইউনিয়ন দুর্যোগ ব্যবস্থাপনা কমিটির তালিকা

Union Disaster Management Committee UDMC list
Baharchara Union
Teknaf, Cox's Bazar - Bangladesh

SL no.	Name	Designation	Position in the Committee	Mobile number
1.	Mawalana Aziz Uddin	Chairman	Chair	01818240777
2.	Md. Yunus	Up Member	Member	01818620003
3.	Azizul Islam	Up Member	Member	01814182670
4.	Sona Ali	Up Member	Member	01818398274
5.	Hafez Ahammad	Up Member	Member	01814180391
6.	Humaiyun Kader	Up Member	Member	0184007368
7.	Abul Kasem	Up Member	Member	01815670164
8.	Faridullah	Up Member	Member	01840006130
9.	Sayedul Islam	Up Member	Member	01811623963
10.	Md. Elias	Up Member	Member	01817798695
11.	Anowara Begum	Up Member	Member	01855169593
12.	Khursida Begum	Up Member	Member	01830741124
13.	Rahima Begum	Up Member	Member	01817271418
14.	Md, Ehsan	USIC	Member	01821469499
15.	Dolan paul	Up Secretary	Member	
16.	Nurul Kabir	Freedom Fighter	Member	01836631620
17.	Md. Mobin	Red Crescent Society	Member	01819415936
18.	Md. Rafique	Agriculturist	Member	-
19.	Nurul Islam	Fisheries	Member	01881305072
20.	Taslima Begum	Vulnerable Women	Member	01834055311
21.	Kari Md Yusuf	Imam	Member	01811255942
22.	Ong ChailyChackma	Prohit	Member	01849874325
23.	Md. Sahidullah	Civil Society	Member	01842500580
24.	Momtaz Begum	Civil Society	Member	-
25.	Sajjad Hosen	NNGO Representative	Member	-
26.	Sahajan	LNGO Representative	Member	-
27.	Kamrul hasan	INGO Representative	Member	01731374137
28.	Master Md Ali	Teacher	Member	01817736864
29.	Abdul Jobbar	Land Officer	Member	01831641010
30.	Mainul Islam	Forester	Member	01720326258
31.	Md. Gias Uddin	Social Welfare	Member	01816060411
32.	Dr. Amanullah	SACMO	Member	01814470034
33.	Md. Secader	Ansar BDP	Member	01829462936
34.	Md. Sorowar	Agriculturist SAAO	Member	01812604551
35.	Bodiur Rahman	Volunteer	Member	01825709182
36.	Md. Hosen	Volunteer	Member	01838368396
37.	Hosneara begum	Volunteer	Member	01829607881
38.	Kamal Hosen	Disability	Member	----
39.	ForidulAlom	CPP	Member	01811588938


 ০১/১০/১৯
দোলন পাল
 সচিব
 ০৫নং বাহারছড়া ইউনিয়ন পরিষদ
 টেকনাফ, কক্সবাজার।

১০. সিআরএ হালনাগাদকরনে উপজেলা থেকে অনুমতি পত্র

act:onaid

সূত্র : AAB COX P - (189)/2019

নভেম্বর ১৪, ২০১৯ খ্রিঃ

বরাবর,
উপজেলা নির্বাহী অফিসার
টেকনাফ, কক্সবাজার।

বিষয় : ইউনিয়ন পর্যায়ে স্থানীয় জনগোষ্ঠীর ঝুঁকি বিশ্লেষণ হালনাগাদকরণ এর অনুমোদন প্রসংগে।

মহোদয়,

একশনএইড বাংলাদেশ'র পক্ষ থেকে সালাম ও শুভেচ্ছা।

আপনি অবগত রয়েছেন যে একশনএইড বাংলাদেশ দাতা সংস্থা জাতিসংঘ উন্নয়ন কর্মসূচী (ইউএনডিপি) এর সহযোগিতায় কক্সবাজার জেলার উখিয়া ও টেকনাফ উপজেলার ৭টি ইউনিয়নে দুর্ভোগ ব্যবস্থাপনা কমিটির দক্ষতা ও সক্ষমতা বৃদ্ধিকরণের লক্ষ্যে কার্যক্রম পরিচালনা করে আসছে। ইতিপূর্বে অন্যান্য সংস্থা ইউনিয়ন পরিষদসমূহকে সাথে নিয়ে ইউনিয়ন পর্যায়ে স্থানীয় জনগোষ্ঠীর ঝুঁকি বিশ্লেষণ কার্যক্রম সম্পন্ন করেছে এবং ঝুঁকি বিশ্লেষণ এর ভিত্তিতে প্রতিবেদনও প্রস্তুত করেছে। একশনএইড বাংলাদেশ তার কার্যক্রমের অংশ হিসেবে তার কর্ম ইউনিয়নসমূহে (পালংখালী, রত্নাপালাং, রাজাপালাং, টেকনাফ সদর, হোয়াইক্যং, হীলা ও বাহারছড়া) পূর্বে সম্পন্ন হওয়া ইউনিয়ন পর্যায়ে স্থানীয় জনগোষ্ঠীর ঝুঁকি বিশ্লেষণ হালনাগাদকরণের প্রস্তুতি গ্রহন করেছে।

উপরোক্ত বিষয়ের প্রেক্ষিতে, একশনএইড বাংলাদেশ'র টেকনাফ উপজেলার অর্ন্তগত ০৪ টি কর্ম ইউনিয়নে (টেকনাফ সদর, হোয়াইক্যং, হীলা ও বাহারছড়া) স্থানীয় জনগোষ্ঠীর ঝুঁকি বিশ্লেষণ হালনাগাদকরণ এর কার্যক্রম বাস্তবায়নের জন্য মহোদয়ের সদয় অনুমোদন প্রার্থনা করছি।

ধন্যবাদান্তে

আপনার বিশ্বস্ত

এস এম জগলুল রাজীব
প্রকল্প ব্যবস্থাপক
একশনএইড বাংলাদেশ
কক্সবাজার।
মোবাইল নং - ০১৭৮০২৪২৯৩১

UDRAC
মার্কিন মহাসংসদীয় সদস্য
ড. রুহেল কবী প্রধান
কক্সবাজার
(নোঃ আল মামুন)
উপজেলা প্রকল্প ব্যবস্থাপন কর্মকর্তা (সদর)
টেকনাফ কক্সবাজার।

সদয় অনুলিপি :

১. জেলা ত্রাণ ও পুনর্বাসন কর্মকর্তা, কক্সবাজার।
২. উপজেলা প্রকল্প বাস্তবায়ন কর্মকর্তা, টেকনাফ, কক্সবাজার।
৩. চেয়ারম্যান, টেকনাফ সদর / হোয়াইক্যং / হীলা / বাহারছড়া ইউনিয়ন পরিষদ, টেকনাফ, কক্সবাজার।

ActionAid
established in UK in 1972,
in Bangladesh since 1983,
incorporated in The Hague,
The Netherlands (registration
number 27264198)

ActionAid Bangladesh
Office 1: House SE (C) 5/B, Road 136
Office 2: House CES (E) 19, Road 128
Gulshan 1, Dhaka 1212, Bangladesh

Landline : +88 (02) 5504485 1-7, 9888006
Fax : +88 (02) 55044858, 9896167
Email : aab.mail@actionaid.org
Website : www.actionaid.org/bangladesh

১১. সিআরএ হালনাগাদকরনে ইউনিয়ন পরিষদ থেকে সহযোগীতা ও অনুমোদনপত্র

স্মারক নং

ক) টেকনাফ উপজেলা কার্যালয় - অনুমতিপত্র

খ) Action Aid – Bangladesh পত্র নং COX P - (১৮৯)/২০১৯ খ্রিষ্টাব্দ

বরাবর,

চেয়ারম্যান

৫নং বাহারছড়া ইউনিয়ন পরিষদ

টেকনাফ, কক্সবাজার।

২৫/১১/২০১৯
আবুল কাশেম
প্যানেল চেয়ারম্যান
৫নং বাহারছড়া ইউনিয়ন পরিষদ
টেকনাফ, কক্সবাজার।

বিষয় : ইউনিয়ন পর্যায়ে স্থানীয় জনগোষ্ঠীর ঝুঁকি বিশ্লেষণ হালনাগাদকরণ এর সহযোগিতা ও অনুমোদন প্রসঙ্গে।

আপনি অবগত রয়েছেন যে একশনএইড বাংলাদেশ দাতা সংস্থা জাতিসংঘ উন্নয়ন কর্মসূচী (ইউএনডিপি) এর সহযোগিতায় কক্সবাজার জেলার টেকনাফ উপজেলার ৪টি ইউনিয়নে দুর্যোগ ব্যবস্থাপনা কমিটির দক্ষতা ও সক্ষমতা বৃদ্ধিকরণের লক্ষ্যে কার্যক্রম পরিচালনা করে আসছে। ইতিপূর্বে অন্যান্য সংস্থা ইউনিয়ন পরিষদসমূহকে সাথে নিয়ে ইউনিয়ন পর্যায়ে স্থানীয় জনগোষ্ঠীর ঝুঁকি বিশ্লেষণ কার্যক্রম সম্পন্ন করেছে এবং ঝুঁকি বিশ্লেষণ এর ভিত্তিতে প্রতিবেদন ও প্রস্তুত করেছে। একশনএইড বাংলাদেশ তার কার্যক্রমের অংশ হিসেবে তার কর্ম ইউনিয়ন সমূহে (বাহারছড়া) পূর্বে সম্পন্ন হওয়া ইউনিয়ন পর্যায়ে (Disaster Risk Management (DRM) in Cox's Bazar Programme) প্রকল্পের মাধ্যমে স্থানীয় জনগোষ্ঠীর ঝুঁকি বিশ্লেষণ হালনাগাদকরণের প্রস্তুতি গ্রহন করেছে।

উপরোক্ত বিষয়ের প্রেক্ষিতে, একশনএইড বাংলাদেশ'র টেকনাফ উপজেলার বাহারছড়া ইউনিয়নে স্থানীয় জনগোষ্ঠীর ঝুঁকি বিশ্লেষণ হালনাগাদকরণ এর কার্যক্রম বাস্তবায়নের জন্য মহোদয়ের সদয় সহযোগিতা ও অনুমোদন প্রার্থনা করছি।

সদয় অনুলিপি :

১. উপজেলা পরিষদ কার্যালয়, টেকনাফ, কক্সবাজার।
২. জেলা ত্রাণ ও পুনর্বাসন কর্মকর্তা, কক্সবাজার।
৩. উপজেলা প্রকল্প বাস্তবায়ন কর্মকর্তা, টেকনাফ, কক্সবাজার।
৪. Project Manager -DRR, UNDP, Cox's Bazar
৫. Manager – DRR, Action Aid Bangladesh, Cox's Bazar
৬. অফিস কপি।

Received
21-11-19



১২. ইউনিয়নে জনগোষ্ঠীর ঝুঁকি নিরূপন হালনাগাদের অবহিতকরন সভা



ইউনিয়ন পরিষদ স্বাক্ষরক নং -----

বিষয়: বাহারছড়া ইউনিয়নে জনগোষ্ঠীর ঝুঁকি নিরূপন হালনাগাদের অবহিতকরন সভা।

খ) টেকনাফ উপজেলা কার্যালয়: অনুমতি পত্র

গ) Action Aid – Bangladesh পত্র নং COX P - (১৮৯)/২০১৯ খ্রিষ্টাব্দ

উপর্যুক্ত বিষয় সূত্রের প্রেক্ষিতে জানানো যাচ্ছে যে, Action Aid – Bangladesh এর বাস্তবায়নে, UNDP সহযোগীতায় ও স্থানীয় সরকারের দিক- নির্দেশনায় "কক্সবাজার জেলার দুর্ভোগ ঝুঁকি ব্যবস্থাপনায় প্রকল্পের" মাধ্যমে নিম্ন লিখিত বাহারছড়া ইউনিয়নে "জনগোষ্ঠীর ঝুঁকি নিরূপন হালনাগাদকরন" বিষয়ের অবহিতকরন সভা আয়োজন করা হয়েছে। উক্ত অবহিতকরন সভা দুর্ভোগ ব্যবস্থাপনা কমিটিকে যথাসময়ে উপস্থিত থাকার জন্য অনুরোধ করা হলো।


ক্রমিক নং	সভার নাম	তারিখ ও সময়	স্থান/ ভেন্যু	মন্তব্য
০১	জনগোষ্ঠী ঝুঁকি নিরূপন হালনাগাদের অবহিতকরন সভা	২৪/০২/২০২১ ১১.০০ টায়	ইউনিয়ন পরিষদ হলকক্ষ	

অনুলিপি : সদয় জ্ঞাতার্থে :-

১. উপজেলা পরিষদ কার্যালয়, টেকনাফ, কক্সবাজার।
২. Project Manager -DRR, UNDP, Cox' Bazar
৩. Manager – DRR, Action Aid Bangladesh, Cox's Bazar
৪. অফিস কপি।

আবুল কাশেম মোস্তাফিজ
প্যানেল চেয়ারম্যান
৫নং বাহারছড়া ইউনিয়ন পরিষদ
টেকনাফ, কক্সবাজার।

১৩. সিআরএ হালনাগাদ বৈধকরন কর্মশালায় পত্র




বিহুমিল্লাহির রাহমানির রাহিম
গণপ্রজাতন্ত্রী বাংলাদেশ সরকার
শেং বাহারছড়া ইউনিয়ন পরিষদ
ডাকঘরঃ জাহাজপুরা, উপজেলাঃ টেকনাফ,
জেলাঃ কক্সবাজার।

মাওলানা আজিজ উদ্দিন
চেয়ারম্যান
শেং বাহারছড়া ইউনিয়ন পরিষদ
Maulana Aziz Uddin
Chairman
No-5 Baharchara Union Parishad
Cell: 01818 240777

সূত্রঃ

তারিখঃ ২৫/১২/২০২০



ইউনিয়ন পরিষদ স্বাক নং -----

বিষয়: বাহারছড়া ইউনিয়নে জনগৌষ্ঠির ঝুঁকি নিরূপন সিআরএ হালনাগাদ বৈধকরন কর্মশালায়”।

খ) টেকনাফ উপজেলা কার্যালয়: অনুমতি পত্র (সিআরএ হালনাগাদকরনে)


গ) Action Aid – Bangladesh পত্র নং COX P - (১৮৯)/২০১৯ খ্রিষ্টাব্দ

উপযুক্ত বিষয় সূত্রের প্রেক্ষিতে জানানো যাচ্ছে যে, Action Aid – Bangladesh এর বাস্তবায়নে, UNDP সহযোগীতায়, সইকোর অর্থায়নে ও স্থানীয় সরকারের দিক-নির্দেশনায় “কক্সবাজার জেলার দুযোগে ঝুঁকি ব্যবস্থাপনায় প্রকল্পের” আওতায় বাহারছড়া ইউনিয়নে “জনগৌষ্ঠির ঝুঁকি নিরূপন সিআরএ হালনাগাদ বৈধকরন কর্মশালায়” বিষয় অবহিতকরন সভা আয়োজন করা হয়েছে। উক্ত কর্মশালায় দুর্যোগ ব্যবস্থাপনা কমিটির সদস্যদের যথাসময়ে উপস্থিত থাকার জন্য অনুরোধ করা হলো।

ক্রমিক নং	সভার নাম	তারিখ ও সময়	স্থান/ ভেন্যু	মন্তব্য
০১	জনগৌষ্ঠির ঝুঁকি নিরূপন হালনাগাদ সিআরএ বৈধকরন কর্মশালায়”	২৬.১২.২০২০ সকাল ১১.০০ টায়	ইউনিয়ন পরিষদ হলরুম	

অনুলিপি : সদয় জ্ঞাতার্থে:-

১. উপজেলা পরিষদ কার্যালয়, টেকনাফ, কক্সবাজার।
২. Project Manager -DRR, UNDP, Cox' Bazar
৩. Manager – DRR, Action Aid Bangladesh, Cox's Bazar
৪. অফিস কপি।


২৫/১২/২০
মাওলানা আজিজ উদ্দিন
চেয়ারম্যান
শেং বাহারছড়া ইউনিয়ন পরিষদ
টেকনাফ, কক্সবাজার।

★ এইডস প্রতিরোধে ধর্মীয় অনুশাসন মেনে চলুন ★ গাছ লাগান পরিবেশ বাঁচান ★ আপনার সন্তানকে ভুলে পাঠান ★ পরিষ্কার পরিচ্ছন্নতা ইমানের অঙ্গ ★

E-mail : 5nobaharcharaup2016@gmail.com

১৪. সংশ্লিষ্ট ছবি



ছবি : ১, ২ ও ৪ নং ওয়ার্ডের এফজিডি



ছবি : ৪, ৫ ও ৬ নং ওয়ার্ডের এফজিডি




ছবিঃ ৭, ৮ ও ৯ নং ওয়ার্ডের এফজিডি



ছবিঃ সিআরএ হালনাগাদকরনে বৈধকরন সভা

সিআরএ হালনাগাদকরণে সহযোগিতায় ঃ



act:onaid