



ইউনিয়ন দুর্যোগ ব্যবস্থাপনা পরিকল্পনা

সেপ্টেম্বর, ২০১৯



২ নং হীলা ইউনিয়ন, টেকনাফ, কক্সবাজার

সূচিপত্র

প্রথম অধ্যায় : প্রেক্ষাপট ও এলাকা পরিচিতি	৪
১.১. প্রেক্ষাপট :	৪
১.২. দুর্যোগ ব্যবস্থাপনা পরিকল্পনার উদ্দেশ্য :	৭
১.৩. দুর্যোগ ব্যবস্থাপনা পরিকল্পনার প্রয়োজনীয়তা :	৭
১.৪. ইউনিয়ন পর্যায়ে দুর্যোগ ব্যবস্থাপনা পরিকল্পনা তৈরির আইনগত ভিত্তি :	৭
১.৪.১. দুর্যোগ ব্যবস্থাপনা আইন, ২০১২	৭
১.৪.২. দুর্যোগ ব্যবস্থাপনার স্থায়ী আদেশাবলী (২০১০)	৭
১.৪.৩. ইউনিয়ন পরিষদ আইন - ২০০৯	৮
১.৫. এক নজরে ইউনিয়ন / ইউনিয়ন (প্রোফাইল) পরিচিতি :	৮
ছক - ০১ : এক নজরে ইউনিয়ন পরিচিতি	৮
দ্বিতীয় অধ্যায় : দুর্যোগ, আপদ ও ঝুঁকি	৯
২.১. হীলা ইউনিয়নের প্রধান আপদসমূহ :	১০
ছক - ০২ : হীলা ইউনিয়নের ঝুঁকি বিশ্লেষণ	১১
২.৩. ঘূর্ণিঝড় আপদের জরুরী দৃশ্যপট :	১১
ছক - ০৩ : ১৯৬৫ সাল থেকে কক্সবাজার জেলার ঘূর্ণিঝড়ের ইতিহাস	১১
২.৪. ইউনিয়নের ওয়ার্ড ভিত্তিক সম্ভাব্য দৃশ্যপট	১২
ছক - ০৪ : ইউনিয়নের ওয়ার্ড ভিত্তিক সম্ভাব্য দৃশ্যপট	১২
২.৫. আপদ ও সম্পদের মানচিত্র	১৫
তৃতীয় অধ্যায় : দুর্যোগ ঝুঁকি হ্রাস	২০
৩.১. ঝুঁকির কারণসমূহ চিহ্নিতকরণ :	২০
ছক - ০৫ : ঘূর্ণিঝড়	২০
ছক - ০৬ : পাহাড়ধস	২১
ছক - ৭ : জলোচ্ছাস ও জলাবদ্ধতা	২১

ছক - ০৮ : হঠাৎ বন্যা/আকস্মিক বন্যা	২১
৩.২. ঝুঁকি নিরসনের উপায়সমূহ চিহ্নিতকরণ :	২১
ছক - ০৯ : ঘূর্ণিঝড়	২২
ছক - ১০ : পাহাড় ধস	২২
ছক - ১১ : জলোচ্ছাস/জলাবদ্ধতা	২২
ছক - ১২ : হঠাৎ বন্যা/আকস্মিক বন্যা	২২
৩.৩. দুর্যোগ ব্যবস্থাপনা কর্মপরিকল্পনাঃ	২৩
ছক - ১৩ : অগ্রাধিকার ভিত্তিতে ঝুঁকি হ্রাসের কর্মপরিকল্পনা :	২৩
৩.৪. হীলা ইউনিয়নের সরকারি প্রাথমিক /উচ্চ/মাদ্রাসা বিদ্যালয়ের কাজের তথ্য এবং বর্তমান অবস্থা এতদসঙ্গে সংযুক্ত করা হলো	২৬
ছক - ১৪ : হীলা ইউনিয়নের ঝুঁকিপূর্ণ বিদ্যালয়ের তালিকা	২৬
চতুর্থ অধ্যায় : জরুরী সাড়া প্রদান	২৭
৪.১. দায়িত্ব বন্টন :	২৭
ছক - ১৫ : আপদকালীন সময়ের দায়িত্ব বন্টন	২৮
৪.২. সম্পদের ছক	৩১
ছক - ১৬ : হীলা ইউনিয়নের সম্পদের ছক	৩১
৪.৩. হীলা ইউনিয়নের ঘূর্ণিঝড় আশ্রয়কেন্দ্রের তালিকা :	৩৪
ছক - ১৭ : হীলা ইউনিয়নের ঘূর্ণিঝড় আশ্রয়কেন্দ্রের তালিকা	৩৪
৪.৪. হীলা ইউনিয়নের অন্যান্য সরকারি ও বেসরকারী শিক্ষা প্রতিষ্ঠান যা অস্থায়ী জরুরী আশ্রয়কেন্দ্র হিসাবে ব্যবহৃত হতে পারে।	৩৫
ছক - ১৮ : হীলা ইউনিয়নের অন্যান্য সরকারি ও বেসরকারী শিক্ষা প্রতিষ্ঠান তালিকা	৩৫
৪.৫. হীলা ইউনিয়নের বিভিন্ন হাট ও বাজারে অবস্থিত কয়েকটি পাইকারী ব্যবসায় প্রতিষ্ঠানের তালিকা	৩৬
ছক - ১৯ : হীলা ইউনিয়নের দোকানের তালিকা	৩৬
৪.৬. আপদকালীন তহবিল :	৩৭
পঞ্চম অধ্যায় : উদ্ধার ও পুনর্বাসন পরিকল্পনা	৩৭
৫.১. দুর্যোগ পরবর্তি উদ্ধার ও পুনর্বাসন এবং স্বাভাবিক ঝুঁকি হ্রাসমূলক কাজের সমন্বয় কমিটি গঠন	৩৭

ছক - ২০ : হীলা ইউনিয়ন পরিষদ ওয়ার্ড ভিত্তিক সময় কমিটি গঠন	৩৭
৫.২.সময় ছক :	৩৮
ছক - ২১ : দুর্যোগ ব্যবস্থাপনার সময় ছক	৩৮
৬. সংযুক্তি ১.১ : ব্যক্তিগত সুরক্ষা এবং দুর্যোগ ব্যবস্থাপনা উপকরণ হস্তান্তর পত্র (পৃষ্ঠা-১)	৪১
৭. সংযুক্তি ১.১ : ব্যক্তিগত সুরক্ষা এবং দুর্যোগ ব্যবস্থাপনা উপকরণ হস্তান্তর পত্র (পৃষ্ঠা-২)	৪২
৮. সংযুক্তি : ০২	৪৩
৯. সংযুক্তি : ০৩. ইউনিয়ন দুর্যোগ ব্যবস্থাপনা কমিটির তালিকা	৪৪
১০. সংযুক্তি : ০৪	৪৫

প্রথম অধ্যায় : প্রেক্ষাপট ও এলাকা পরিচিতি

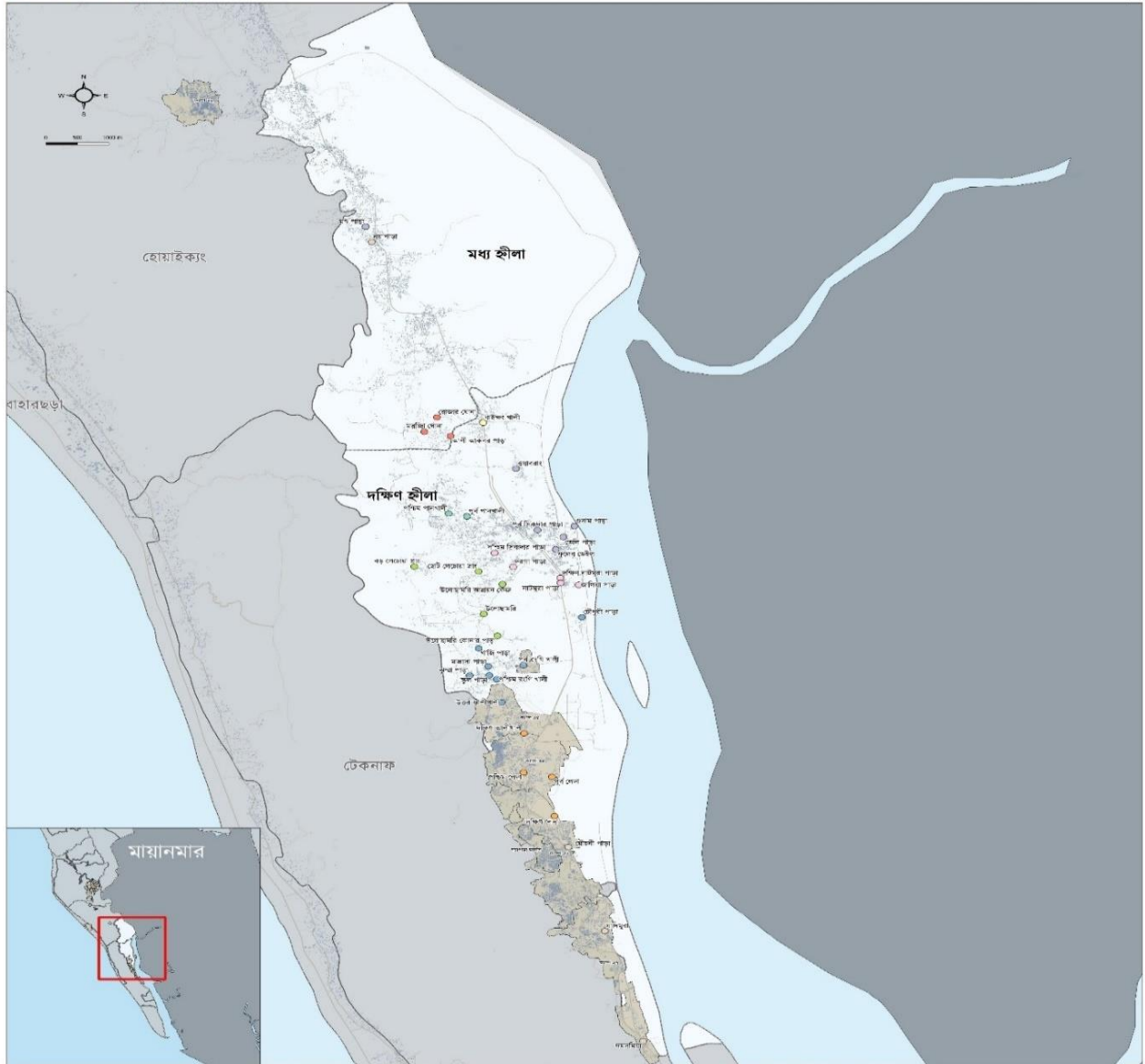
১.১. প্রেক্ষাপট :

বাংলাদেশের সর্ব দক্ষিণের উপজেলা টেকনাফ এর একটি ইউনিয়ন হীলা উপজেলা সদর হতে প্রায় ২০ কিলোমিটার উত্তরে ২নং হীলা ইউনিয়নের অবস্থান। ইউনিয়নটির উত্তর ও পশ্চিমে হোয়াইক্যং ইউনিয়ন, দক্ষিণে টেকনাফ সদর ইউনিয়ন, পূর্বে নাফ নদী ও মায়ানমারের রাখাইন প্রদেশ। নদী ও মনোরম পাহাড়

পরিবেষ্টিত হীলা ইউনিয়ন একটি পুরাতন ও সমৃদ্ধ জনপদ। প্রাকৃতিক সম্পদে সমৃদ্ধ এই ইউনিয়নটিতে ঘূর্ণিঝড় ও জলোচ্ছাস, ভূমিধস, অতিবৃষ্টি, আকস্মিক বন্যা, উপকূলীয় বন্যা, ভূগর্ভের পানি শুকিয়ে যাওয়া, ভূমিকম্প এবং সুনামী আপদ জনিত ঝুঁকি আছে। প্রায় প্রতিবছর কমপক্ষে একটি ঘূর্ণিঝড় এবং এর সাথে যুক্ত অতিবৃষ্টি, ভূমিধস, আকস্মিক বন্যা, উপকূলীয় বন্যা মোকাবিলা করে এই ইউনিয়নের মানুষ টিকে আছে।

বর্ষিত প্রেক্ষাপটে ইউনিয়ন দুর্যোগ ব্যবস্থাপনা কমিটি তাৎক্ষণিক সিদ্ধান্ত নিয়ে দায়িত্ব বন্টনের মাধ্যমে উক্ত আপদ জনিত দুর্যোগ মোকাবিলা করে থাকে। যা সময় সাপেক্ষ এবং দুর্যোগ ব্যবস্থাপনা কাজের জন্য যথেষ্ট পরিমাণে সহায়ক নয়। বিভিন্ন সমীক্ষা প্রতিবেদন এবং দুর্যোগ ব্যবস্থাপনা কমিটির দৈনন্দিন কাজের প্রেক্ষিতে উপরোক্ত আপদ সমূহ মোকাবিলায় হীলা ইউনিয়ন পরিষদের এই বিষয়ক সক্ষমতা বৃদ্ধির সুযোগ রয়েছে। একটি দুর্যোগ ব্যবস্থাপনা পরিকল্পনা এই ক্ষেত্রে সহায়ক ভূমিকা রাখতে পারে।

স্থানীয় সরকার প্রতিষ্ঠানের দুর্যোগ ব্যবস্থাপনা দক্ষতা উন্নয়নে বাংলাদেশ সরকারের দুর্যোগ ব্যবস্থাপনা ও ত্রাণ মন্ত্রণালয়ের দীর্ঘমেয়াদী পরিকল্পনার আলোকে এ বিষয়ে উদ্যোগ নেয়া হয়, যা দুর্যোগ ব্যবস্থাপনা আইন, ২০১২ এবং দুর্যোগের স্থায়ী আদেশাবলী, ২০১০ অনুযায়ী প্রণয়ন করার বিধান রয়েছে। ইউরোপিয়ান ইউনিয়ন হিউম্যানিটারিয়ান এইড এন্ড সিভিল প্রোটেকশন এর আর্থিক সহায়তায় ইউএনডিপি এবং একশনএইড বাংলাদেশ এই কাজ বাস্তবায়ন করছে।



শব্দ	উপস্থান	সীমানা
১. হোস্ট কমিউনিটি প্যাডার	২. হোস্ট কমিউনিটি প্যাডার	৩. ইউনিয়ন
৪. হোস্ট কমিউনিটি প্যাডার	৫. হোস্ট কমিউনিটি প্যাডার	৬. ইউনিয়ন
৭. হোস্ট কমিউনিটি প্যাডার	৮. হোস্ট কমিউনিটি প্যাডার	৯. ইউনিয়ন
১০. হোস্ট কমিউনিটি প্যাডার	১১. হোস্ট কমিউনিটি প্যাডার	১২. ইউনিয়ন

কার্যপদ্ধতি:
প্যাডারগুলো চিহ্নায়িত করার জন্য 'রিচ' ইউনিয়ন পরিষদ থেকে হোস্ট কমিউনিটি প্যাডার তালিকা সংগ্রহ করে। এরপর রিচ কর্মীসহ প্রত্যেক প্যাডা পরিদর্শন করে এবং প্যাডারসমূহকে একটির একটির ভিতরে (উপস্থিত স্থান বা প্যাডা) এর চিহ্নায়িত করা হয়। এরপর 'রিচ' ইউনিয়ন পরিষদ থেকে প্যাডারসমূহের তালিকা সংগ্রহ করা হয়। এরপর 'রিচ' ইউনিয়ন পরিষদ থেকে প্যাডারসমূহের তালিকা সংগ্রহ করা হয়। এরপর 'রিচ' ইউনিয়ন পরিষদ থেকে প্যাডারসমূহের তালিকা সংগ্রহ করা হয়।



European Union
Civil Protection and
Humanitarian Aid

মানচিত্র - ০১ : হীলা ইউনিয়ন

১.২. দুর্যোগ ব্যবস্থাপনা পরিকল্পনার উদ্দেশ্য :

দুর্যোগ ব্যবস্থাপনা পরিকল্পনা প্রণয়নের প্রধান উদ্দেশ্য হলো - নির্দিষ্ট দুর্যোগ সাড়াদানে নিজস্ব সম্পদ এবং সক্ষমতার আলোকে দ্রুত / সময়মত সঠিক সিদ্ধান্ত গ্রহণের মাধ্যমে জনগণের জীবন ও সম্পদ সম্ভাব্য ক্ষয়-ক্ষতির হাত থেকে রক্ষায় ইউনিয়ন পরিষদ এবং ইউনিয়ন পরিষদের দুর্যোগ ব্যবস্থাপনা কমিটিকে সহায়তা করা।

১.৩. দুর্যোগ ব্যবস্থাপনা পরিকল্পনার প্রয়োজনীয়তা :

যে কোন পরিকল্পনা একটি কাজকে সহজ ও সুন্দরভাবে সম্পন্ন করতে সহায়ক ভূমিকা পালন করে। একইভাবে দুর্যোগ ব্যবস্থাপনা পরিকল্পনা দুর্যোগের পূর্বে, দুর্যোগকালীন এবং দুর্যোগের পরে উদ্ধার ও পুনর্বাসন মূলক কাজ সঠিক সময়ে সঠিক ভাবে করতে সাহায্য করে। তাই যে কোন প্রতিষ্ঠানের একটি দুর্যোগ ব্যবস্থাপনা পরিকল্পনা থাকা জরুরী। প্রাথমিক স্থানীয় সরকার প্রতিষ্ঠান হিসেবে জনগণের জীবন ও সম্পদ রক্ষার কাজটি সফলভাবে করার জন্য ইউনিয়ন পরিষদের একটি দুর্যোগ ব্যবস্থাপনা পরিকল্পনা থাকা অত্যাবশ্যক/ অত্যন্ত জরুরী। এই পরিকল্পনা সুনির্দিষ্টভাবে নিম্নোক্ত সুবিধা প্রদান করবে-

- দুর্যোগের স্থায়ী আদেশাবলী (এসওডি) অনুসারে সমন্বিত ও সময়মত দুর্যোগ সাড়াদান;
- সঠিক সময়ে স্থানান্তর (ইভাকুয়েশন), উদ্ধার এবং প্রাথমিক চিকিৎসা নিশ্চিত করা;
- স্থানান্তরের প্রয়োজনে স্থানীয় পর্যায়ে ব্যক্তিগত ও বেসরকারী দালানকোঠা এবং যানবাহনের তালিকা প্রস্তুত করা এবং আপদকালীন সময়ে এ সকল স্থাপনা এবং যানবাহন ব্যবহারের ব্যবস্থা করা/ রিকুইজিশন নিশ্চিত করা;
- পর্যাপ্ত মানবিক সহায়তা মজুদ / বিকল্প পরিকল্পনা এবং সঠিক বন্টন নিশ্চিত করা;
- দ্রুত ক্ষতি নিরূপণ করা;
- সময়মত উদ্ধার পরিকল্পনা প্রস্তুত করতে সহায়তা করা;
- কার্যক্রম ও সম্পদসমূহ চিহ্নিত করা;
- ইউনিয়ন পরিষদের দুর্যোগ ব্যবস্থাপনা কমিটির (ইউডিএমসি) সদস্যদের দায়িত্ব ও কর্তব্য নির্ধারণ করা।

১.৪. ইউনিয়ন পর্যায়ে দুর্যোগ ব্যবস্থাপনা পরিকল্পনা তৈরির আইনগত ভিত্তি :

১.৪.১. দুর্যোগ ব্যবস্থাপনা আইন, ২০১২

দুর্যোগ ব্যবস্থাপনা আইন, ২০১২ এর ধারা ২০ এর উপধারা (২) অনুযায়ী ইউনিয়ন পর্যায়ে আপদকালীন পরিকল্পনা তৈরী / প্রস্তুত করার বিধান রয়েছে।

১.৪.২. দুর্যোগ ব্যবস্থাপনার স্থায়ী আদেশাবলী (২০১০)

দুর্যোগ ব্যবস্থাপনার স্থায়ী আদেশাবলী (২০১০) অনুসারে ধারা ৩.৫.৪ এর উপধারা ৩.৫.৪.১.৩ অনুযায়ী আপদকালীন পরিকল্পনা তৈরী / প্রস্তুত করার বিধান রয়েছে।

১.৪.৩. ইউনিয়ন পরিষদ আইন - ২০০৯

ইউনিয়ন পরিষদ আইন - ২০০৯ (ধারা ৭, ধারা ৪৫, ধারা ৪৭ এর ২য় তফশিল) অনুরূপ পরিকল্পনা তৈরী / প্রস্তুত করার বিধান রয়েছে।

১.৫. এক নজরে ইউনিয়ন / ইউনিয়ন (প্রোফাইল) পরিচিতি :

আপদকালীন পরিকল্পনার গভীরে প্রবেশের পূর্বে দেখে নেয়া যাক হীলা ইউনিয়নের সার্বিক চিত্র। এই ইউনিয়নের মোট জনসংখ্যা ৫৭,৬৫৩ জন। এখানকার বেশীরভাগ জনগণ কৃষিজীবী, মৎস্যজীবী ও শ্রমজীবী এছাড়াও রয়েছে উল্লেখযোগ্য সংখ্যক বিভিন্ন ধরনের পেশাজীবী লোক। এখানে রয়েছে বিভিন্ন সরকারী এবং বেসরকারী প্রতিষ্ঠান। নিচের ছকে এক নজরে ইউনিয়নের পরিচিতি উপস্থাপন করা হলো।

ছক - ০১ : এক নজরে ইউনিয়ন পরিচিতি

আয়তন	মোট ১১ বর্গ কিলোমিটার	ধর্মীয় প্রতিষ্ঠান : মসজিদ কবরস্থান হিন্দু মন্দির বৌদ্ধ মন্দির ঈদগাহ শশ্মান	৭২ টি ১৭ টি ১ টি ২ টি ৪ টি ২ টি
মোট ওয়ার্ড গ্রাম মৌজা	৯ টি ৩৫ টি ১ টি, দক্ষিণ হীলা	পেশাজীবী : কৃষিজীবী মৎস্যজীবী শ্রমজীবী ব্যবসায়ী চাকুরী অন্যান্য	৫০% ২০% ২০% ৩% ২% ৫%
বাজার	২ টি		
বেড়িবাঁধ	১০ কিঃ মিঃ (প্রায়)		
লোকসংখ্যাঃ পুরুষ মহিলা	৫৭,৬৫৩ জন ২৯,৪৭০ জন ২৮,১৮৩ জন (তথ্য : ইউনিয়ন পরিষদ, ২০১৮)	গভীর নলকূপ অগভীর নলকূপ আর্সেনিক	১০% প্রায় (মোট পরিবারের) ৩৫% নাই
পরিবার সংখ্যা	মোট পরিবার ৮,৬০০ টি	সাইক্লোন সেল্টার (ধারণক্ষমতা)	৭ টি ৭,৬৬৮ জন (উপজেলা প্রশাসন, ২০১৯)
ইউনিয়নের ভোটার সংখ্যাঃ পুরুষ মহিলা	২৫,১৮৩ জন ১২,৫৪১ জন ১২,৬৪২ জন		
মোট শিক্ষা প্রতিষ্ঠান	১৫ টি	সরকারী প্রতিষ্ঠান :	
কলেজ (বেসরকারী)	১ টি	ভূমি অফিস	১ টি
সং প্রাঃ বিদ্যালয়	৯ টি	বিট অফিস	৩ টি

উচ্চ বিদ্যালয় বেসরকারী	৪ টি	ডাকঘর	২ টি
এবতেদায়ী মাদ্রাসা	৩ টি	কমিউনিটি ক্লিনিক	৩ টি
দাখিল মাদ্রাসা	৩ টি	পরিবার পরিকল্পনা কেন্দ্র	১ টি
আলিম মাদ্রাসা	৩ টি	উপ-সহকারী কৃষি কর্মকর্তা	২ জন
বালিকা দাখিল মাদ্রাসা	১ টি	স্বাস্থ্য সহকারী	৩ জন
কিডার গার্টেন	৫ টি	স্বাস্থ্য সহকারী পরিদর্শক	৯ জন
সামাজিক তথ্য :		পুলিশ ফাঁড়ি	১ টি
শিক্ষার হার	২৯.৭০%	বিজিবি ক্যাম্প	৩ টি
জেলে পরিবার	৭২৩ টি	ব্যাংক ও বেসরকারী প্রতিষ্ঠান :	
কৃষি পরিবার	৪,৩০০ টি	মোট ব্যাংক	৩ টি
দিনমজুর	১,২৯০ জন	বেসরকারী এনজিও প্রতিষ্ঠান	২০ টি
অন্যান্য (প্রবাসী)	১,২৯০ জন	রোহিঙ্গা ক্যাম্প	২ টি (১ টি
টয়লেট ব্যবহারকারী পরিবারের সংখ্যা	মোট পরিবারের- ৭৫%	রোহিঙ্গা'র সংখ্যা (হীলা ইউনিয়ন)	রেজিস্টার্ড সহ) ৬০,৭৬২ জন (ইউএনএইচসিআ র, ১৫ আগস্ট, ২০১৯)

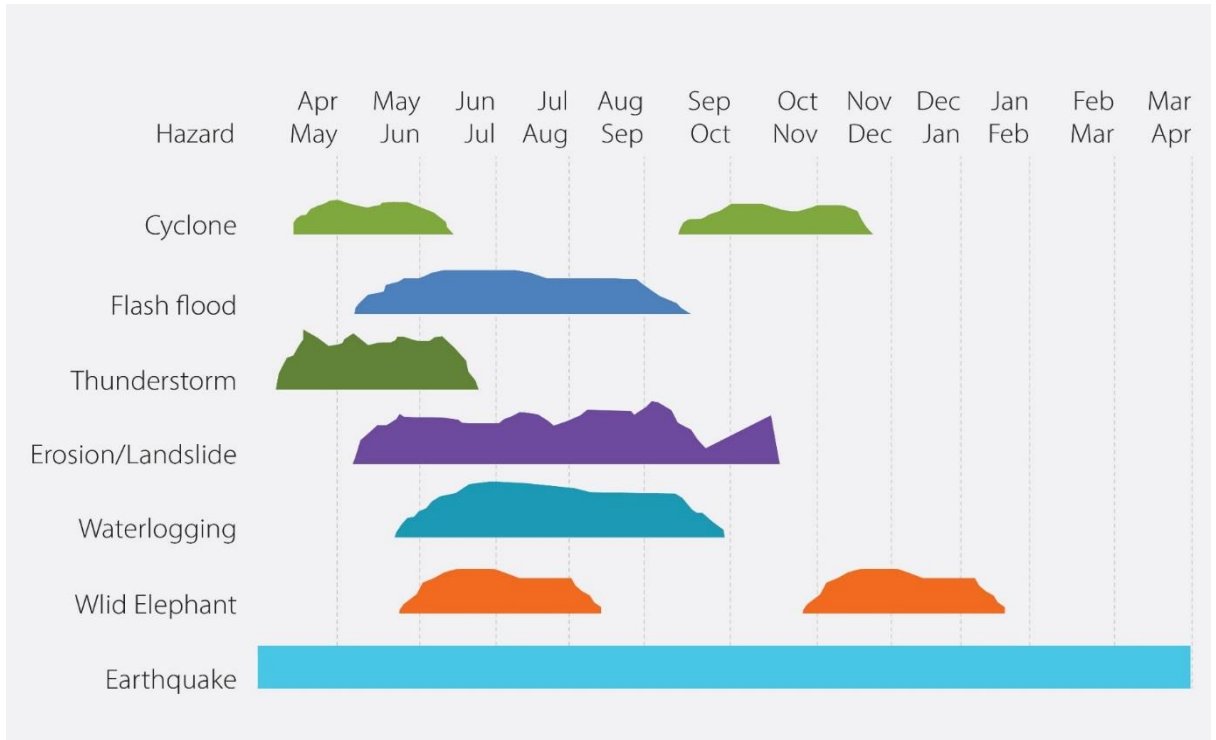
তথ্য সূত্র : ইউনিয়ন ডিজিটাল সেন্টার, হীলা

দ্বিতীয় অধ্যায় : দুর্যোগ, আপদ ও ঝুঁকি

২.১. হীলা ইউনিয়নের প্রধান আপদসমূহ :

১. ঘূর্ণিঝড়/জলোচ্ছাস
২. ভূমিধস
৩. অতিবৃষ্টি
৪. হঠাৎ বন্যা/আকস্মিক বন্যা
৫. উপকূলীয় বন্যা
৬. জলাবদ্ধতা
৭. নদী ভাঙ্গন

দুর্যোগ বর্ষপঞ্জি



চিত্র - ০১ : দুর্যোগ বর্ষপঞ্জি

তথ্য সূত্র : কক্সবাজার দুর্যোগ ব্যবস্থাপনা পরিকল্পনা, ২০১৪

২.২. ঝুঁকি বিশ্লেষণ :

আপদের ঝুঁকি, প্রবনতা এবং ভয়াবহতা বিবেচনায় ইউনিয়নের ঘূর্ণিঝড় ও পাহাড়ধসকে প্রধান আপদ হিসেবে চিহ্নিত করা হয়েছে। দ্বিতীয় পর্যায়ের আপদ জলোচ্ছাস ও জলাবদ্ধতা হিসেবে আছে এবং তৃতীয় পর্যায়ের আপদ হিসেবে আছে আকস্মিক বন্যা ও নদী ভাঙ্গন। উল্লিখিত আপদজনিত ঝুঁকি বিশ্লেষণ ছকে উপস্থাপন করা হলো

ছক - ০২ : হীলা ইউনিয়নের ঝুঁকি বিশ্লেষণ

প্রভাব	৫. খুব বেশি				ঘূর্ণিঝড়, ঝড়	পাহাড়ধস (ব্যাপক)
	৪. বেশি			জলাবদ্ধতা		জলোচ্ছাস
	৩. সহনীয়			আকস্মিক বন্যা		
	২. সামান্য				নদী ভাঙ্গন	
	১. যৎ সামান্য					
		১. খুব কম সম্ভাবনা	২. ঘটতে/হতে পারে	৩. মাঝে মাঝে ঘটতে পারে	৪. প্রায়ই ঘটবে	৫. প্রতি বছর ঘটবে
সম্ভাবনা						
সম্ভাবনা: ১ = খুব কম সম্ভাবনা (ঘটনা ঘটার আনুমানিক ০-২০% সম্ভাবনা), ২ = ঘটতে/হতে পারে (২১-৪০%), ৩ = মাঝে মাঝে ঘটতে পারে (৪১-৬০%), ৪ = প্রায় ঘটবে (৬১-৮০%), ৫ = প্রতি বছর ঘটবে (৮১-১০০%)				প্রভাব: ১ = যৎ সামান্য (০-৫% পরিবার আক্রান্ত), ২ = সামান্য (০-১০% পরিবার আক্রান্ত), ৩ = সহনীয় (১০-২০% পরিবার আক্রান্ত), ৪ = বেশি (২০-৩০% পরিবার আক্রান্ত), ৫ = খুব বেশি (৩০% এর পরিবার আক্রান্ত),		

তথ্য সূত্র : ইউডিএমসি সদস্যদের মতামতের ভিত্তিতে প্রস্তুতকৃত, ০৩ সেপ্টেম্বর, ২০১৯

২.৩. ঘূর্ণিঝড় আপদের জরুরী দৃশ্যপট :

যে কোন আপদকালীন পরিকল্পনা প্রণীত হয় কোন একটি আপদকে কেন্দ্র করে। সেখানে সংশ্লিষ্ট অন্যান্য আপদের বিষয়ও বিবেচনা করা হয়। যেগুলোকে দ্বিতীয় ও তৃতীয় পর্যায়ের আপদ বলা হয়। হীলা ইউনিয়নের ক্ষেত্রে ঘূর্ণিঝড় ও পাহাড়ধসকে প্রধান আপদ হিসেবে চিহ্নিত করা হয়েছে। দ্বিতীয় পর্যায়ের আপদ জলোচ্ছাস ও জলাবদ্ধতা হিসেবে আছে এবং তৃতীয় পর্যায়ের আপদ হিসেবে আছে আকস্মিক বন্যা ও নদী ভাঙ্গন। এই সকল আপদের ভিত্তিতে এই ইউনিয়নের সম্ভাব্য দুর্যোগ দৃশ্যপট কল্পনা করা হয়েছে।

ছক - ০৩ : ১৯৬৫ সাল থেকে কক্সবাজার জেলার ঘূর্ণিঝড়ের ইতিহাস

বছর	মাস	দুর্যোগ	ঝড়ের বেগ সর্বোচ্চ বাতাস (কিঃমিঃ/ঘন্টা)	জলোচ্ছাস/ জোয়ারের উচ্চতা (টেউ) (মিটার)	মৃত্যুর হার
১৯৬৫	ডিসেম্বর	সাইক্লোন	২১০	২.৪-৩.৬	৮৭৩
১৯৭০	নভেম্বর	ভোলা সাইক্লোন	২২৪	৫.৫-১০.০	৩০০,০০০
১৯৭৪	নভেম্বর	সাইক্লোন	১৬৩	২.৪-৫.০	-
১৯৯১	এপ্রিল	সাইক্লোন গোর্কী	২২৫	৪.০-৭.৬	১৩৮,০০০

১৯৯৭	মে	সাইক্লোন	২৩২	৩.১-৪.৬	১৫৫
২০১৫	জুলাই	কোমেন	৬৫	২.০	৭
২০১৬	মে	রোয়ানু	১২৮	১.৫-২.০	২৭
২০১৭	মে	মোরা	১৪৬	-	৬

কক্সবাজার জেলার ঘূর্ণিঝড়ের ইতিহাস, টেকনাফ উপজেলার হীলা ইউনিয়নের জনসংখ্যা এবং ভৌগোলিক অবস্থা বিবেচনায় সম্ভাব্য দু'টি দৃশ্যপট কল্পনা করা হয়েছে।

দৃশ্যপট : ১

ক্যাটাগরী ২ মাত্রার কোন ঘূর্ণিঝড় (উদাহরণ : ঘূর্ণিঝড় মোরা) আঘাত হানলে হীলা ইউনিয়নের ১ নং ওয়ার্ড ৯ নং ওয়ার্ড সহ নিচু এলাকা বিশেষ করে নাফ নদীর পার্শ্ববর্তী এলাকা এবং রাস্তাঘাট ডুবে যাবে।

দৃশ্যপট : ২

একইভাবে অতিবৃষ্টি জনিত আকস্মিক বন্যা অথবা নিয়মিত বন্যার কারণে পাহাড়ধসে ১,৪,৬,৭,৮,৯ নং ওয়ার্ডের বেশির ভাগ এলাকার রাস্তাঘাট ডুবে যাবে এবং পাহাড়ধস হয়ে ঘরবাড়ি ও জানমালের ক্ষতি সাধিত হতে পারে।

আবহাওয়া অধিদফতরের ঘূর্ণিঝড় বিষয়ক প্রতিবেদন, দুর্ভোগ ব্যবস্থাপনা ও ত্রাণ মন্ত্রণালয়ের দুর্ভোগ প্রতিবেদন এবং ঘূর্ণিঝড় জরুরি প্রস্তুতি পরিকল্পনা: বাংলাদেশ মার্চ ২০১৬

২.৪. ইউনিয়নের ওয়ার্ড ভিত্তিক সম্ভাব্য দৃশ্যপট

ছক - ০৪ : ইউনিয়নের ওয়ার্ড ভিত্তিক সম্ভাব্য দৃশ্যপট

ওয়ার্ড	উত্তর	দক্ষিণ	পশ্চিম	পূর্ব	মন্তব্য
১ নং	উত্তর রোজার ঘোনা হোয়াইক্যং ইউনিয়নের পাশে বর্ষার মৌসুমে অতি বৃষ্টির কারণে শাক সবজি ও ধান জমি এবং ঘর বাড়ি নষ্ট হয়।	৪ নং ওয়ার্ডে দক্ষিণ মরিচ্যাঘোনা সীমানা, বর্ষার মৌসুমে অতি বৃষ্টির কারণে	পশ্চিম মরিচ্যাঘোনা পাহাড় বর্ষার মৌসুমে অতি বৃষ্টির কারণে পাহাড় ধসে ঘর বাড়ির প্রচুর ক্ষতি হয়।	২ নং ওয়ার্ডের পূর্ব মরিচ্যাঘোনা এর সীমানা সাইক্লোন /ঘূর্ণিঝড় হলে ঘর বাড়ি বিনষ্ট	আনুমানিক ২০০ ঘর বাড়ি এবং ১৫ হেক্টর শাক সবজি ধান ও গাছ পালা ক্ষয় ক্ষতি হয়।

		ঘর বাড়ি নষ্ট হয় ও পানি প্লাবিত হয়।		হওয়ার সম্ভবনা থাকে।	
২নং	উত্তরে নাইক্ষ্যংখালী খাল বন্যা ঘূর্ণিঝড় এর সময় পানি প্লাবিত হয়ে ঘর বাড়ি নষ্ট হয়।	দক্ষিণে ওয়াব্রাং খাল, ওয়াব্রাং খালের পানি প্লাবিত হয়ে ফসলাদি নষ্ট হয় বর্ষার মৌসুমে পানি ফুলে গিয়ে সুইজ গেইট না থাকার কারণে প্রতি বছর পানি প্লাবিত হয়।	১ নং ওয়ার্ডের মৌলুভীবাজার এর সীমানা বর্ষার মৌসুমে অতি বৃষ্টির কারণে পানি প্লাবিত হয়ে ঘর বাড়ি ও ফসলাদী নষ্ট হয়।	পূর্ব মৌলুভী বাজার নাফ নদীতে বেড়ি বাধ না থাকার কারণে বর্ষার মৌসুমে নদীর পানি প্লাবিত হয়ে ঘর বাড়ি ফসলাদী নষ্ট হয়ে যায় এবং জনসাধারণের চলাচলের রাস্তা ভেঙ্গে গিয়ে চলাচল বিচ্ছিন্ন হয়।	আনুমানিক ২৫০ টি ঘর বাড়ি এবং ৫০ হেক্টর ধানের জমি নষ্ট হয়।
৩নং	ওয়াব্রাং খাল দামপাড়া বর্ষার মৌসুমে পাহাড়ি ও নাফ নদীর পানি একসাথে প্লাবিত হয়ে ঘর বাড়ি, ফসলাদীর প্রচুর ক্ষয়ক্ষতি হয় এবং রাস্তাঘাট ভেঙ্গে যায় ছেলে মেয়ে স্কুলে যেতে পারেনা	৫ নং ওয়ার্ড এর সীমানা ফুলের ডেইল নাফ নদীর পানি প্লাবিত হয়ে ঘর বাড়ি ডুবে যায়। লবনের মাঠ নষ্ট হয়। ফসলাদীর ক্ষয় ক্ষতি হয়।	আরাকান রোড পূর্ব শিকদারপাড়া বর্ষার মৌসুমে অতি বৃষ্টির কারণে প্লাবিত হয়ে ঘর বাড়ি ও ফসলা জমি এবং গৃহ পালিত পশুর বিরাট ক্ষয় ক্ষতি হয়	সুলিঙ্গপাড়া ও গুদামপাড়া নাফ নদী বর্ষার মৌসুমে পাহাড়ী ঢল ও অতি বৃষ্টির কারণে ঘর বাড়ি ও গৃহপালিত পশু এবং ফসলাদীর প্রচুর ক্ষতি হয়।	আনুমানিক ঘর বাড়ি ৩০০ ও ১০০ হেক্টর জমি এবং চার পাচশো গরু ছাগল হাস মুরগী ইত্যাদির ক্ষতি হয়
৪নং	অত্র ওয়ার্ড এর উত্তর পাশে মিয়ানঘোনা জলোচ্ছাস, পাহাড় ধস ও বন্যা হয়। এতে করে বাড়ীঘর, গরু ছাগল, জনগণ, কৃষকদের জমি, চিকিৎসা ব্যবস্থা ও যোগাযোগের রাস্তা ঘাট নষ্ট হয়।	অত্র ওয়ার্ড এর ভিলিজারপাড়া, ছনখোলা পাহাড় ধস এর কারণে বাড়ীঘর, জানমাল, পানের বরজ, গাছপালা, কৃষিজমি ক্ষতিগ্রস্থ হয় এবং নদী নালা	অত্র ওয়ার্ড এর পশ্চিমে মইনাদমপাড়ার অংশ পাহাড় ধস হয়।	অত্র ওয়ার্ড এর পূর্ব পাতে হোয়াকিয়াপাড়া বন্যা ও জলোচ্ছাস এর ফলে প্রধান সড়ক, ফসলাদী, গবাদী পশু, নিরাপদ পানি মৎস চাষ, লবন চাষ, চিকিৎসা ব্যবস্থা ও	জলোচ্ছাস এবং পাহাড় ধস হলে আনুমানিক ৪০০ পরিবার ক্ষতিগ্রস্থ হবে। এবং বন্যা হলে কৃষি, মৎস্য ও গবাদি পশুর ক্ষতি সাধন হবে। এছাড়াও পানীয় জল, রাস্তা ঘাট, ব্রিজ কালভার্ট এবং হাসপাতাল ক্ষতিগ্রস্থ হবে। বন্যায় আনুমানিক ৬০০ পরিবার ক্ষতিগ্রস্থ হবে।

		ভরাট হয়ে যায়		যোগাযোগের ব্যবস্থা ক্ষতিগ্রস্ত হয়।	
৫নং	পশ্চিম শিকদারপাড়া গাছ পালার বাড়ি ঘর ক্ষয়ক্ষতি, চলাচলের রাস্তা ভেঙ্গে যেতে পারে বন্যা ও জলোচ্ছাস এর কারণে।	নাটমোরা পাড়া বন্যায় কবলিত হলে পাহাড় ধস হয়। এছাড়া ক্ষেত খামার, চাষযোগ্য জমি, ঘরবাড়ি এবং বিল্ডিং ধস হয় এবং ৩০০ পরিবার ক্ষতিগ্রস্ত হবে।	অত্র ওয়ার্ড এর পশ্চিমে মেস্ত্রিপাড়া, মইনুলজুমপাড়া বন্যার ব্যাপক ক্ষতি সাধন হবে এবং ২০০ পরিবার ক্ষতিগ্রস্ত হবে।	জেলোপাড়া নদী ভাঙ্গন, বন্যা জলোচ্ছাস এর ফলে বাড়িঘর বিলিন হয়ে ১৫০ পরিবার ক্ষতিগ্রস্ত হওয়ার সম্ভবনা আছে। স্কুল, মাদ্রাসা নদী গর্ভে তলিয়ে যেতে পারে। রাস্তা ঘাট ভেঙ্গে প্রায় ৫০০ পরিবার ক্ষতিগ্রস্ত হতে পারে।	প্রায় ১০০০ পরিবার ক্ষতিগ্রস্ত হতে পারে। ২০০০ হেক্টর ধানের জমি নষ্ট হতে পারে। রাস্তা ঘাট ব্রিজ কালভার্ট ও গবাদি পশুর ক্ষতি সাধন হতে পারে।
৬নং	লামারপাড়া, কোনারপাড়া পাহাড় ধস ও বন্যা হলে বাড়িঘর ভেঙ্গে যাবে ফসলী জমি ও গবাদী পশু ক্ষতিগ্রস্ত হবে। ৩০০ পরিবার ক্ষতিগ্রস্ত হতে পারে।	পাহাড় ধসে উলুচামারী বন্যা হলে বাড়িঘর ভেঙ্গে যাবে ফসলী জমি ও গবাদী পশু ক্ষতিগ্রস্ত হবে। প্রাণ নাসের সম্ভবনা আছে পরিবার ক্ষতিগ্রস্ত হতে পারে।	পশ্চিমপাড়া, উলুচামারী আংশিক পাহাড় ধস ও বন্যা হলে বাড়িঘর ভেঙ্গে যাবে ফসলী জমি ও গবাদী পশু ক্ষতিগ্রস্ত হবে। প্রাণ নাসের সম্ভবনা আছে। ২০০ পরিবার ক্ষতিগ্রস্ত হতে পারে।	কোনারপাড়া, ছোট লেচুয়াপ্রাং জলোচ্ছাস ও বন্যা হলে বাড়িঘর ভেঙ্গে যাবে ফসলী জমি ও গবাদী পশু ক্ষতিগ্রস্ত হবে। প্রাণ নাসের সম্ভবনা আছে।	প্রায় ৭০০ বাড়িঘর নষ্ট হবে গবাদী পশু, রাস্তাঘাট কালভার্ট ক্ষতিগ্রস্ত হবে। স্কুল কলেজ মাদ্রাসা ক্ষতি গৃহস্থলে পড়া-শোনার ব্যাঘাত হবে।
৭নং	লামারপাড়া, কোনারপাড়া গাছ পালার ক্ষয়ক্ষতি, চলাচলের রাস্তা ভেঙ্গে যেতে পারে বন্যা ও জলোচ্ছাস এর কারণে।	উত্তর আলী খালী বন্যায় কবলিত হলে পাহাড় ধস হয়। এছাড়া ক্ষেত খামার, চাষযোগ্য জমি, ঘরবাড়ি এবং বিল্ডিং ধস হয়।	গাজীপাড়া পাহাড়ী ঢল এবং পাহাড় ধস এর কারণে গাছপালা ঘরবাড়ি, নিজ মালিকানাধীন ধান ও সামাজিক বনায়ন ক্ষতিগ্রস্ত হয়।	ওয়ার্ড এর পূর্ব পাশে লামারপাড়া জলোচ্ছাস ও পাহাড়ী ঢল এর কারণে বন্যা হয় এবং লবনের মাঠ, নিচু এলাকা ও রাস্তাঘাট তলিয়ে যায়।	দুর্যোগ/ঘূর্ণিঝড় হলে অত্র ওয়ার্ড এর ৩৫০ বাড়িঘর ও ১০০ একর চাষের জমি এবং কলেজ, মাদ্রাসা ও অন্যান্য শিক্ষাপ্রতিষ্ঠানের ক্ষয়ক্ষতি হতে পারে।
৮নং	দক্ষিণ আলীখালী কম ঝুঁকিপূর্ণ	শিয়াল্লাঘোনা কম ঝুঁকিপূর্ণ	পশ্চিম লেদা পাহাড় ধস এবং পাহাড়ি ঢল হয়।	পূর্ব লেদা বন্যার পানি প্লাবিত হয়।	পাহাড় ধস এবং পাহাড়ি ঢল ছাড়া অন্য কোনো ঝুঁকি নেই।
৯নং	মুচুনীপাড়া বন্যায় প্লাবিত হয়	দমদমিয়া ঘূর্ণিঝড় এর	নয়াপাড়া, জাদিমুরা পাহাড় ধস এবং	পূর্ব জাদিমুরা জলোচ্ছাস এর	৩০০ টি ঘর বাড়ি, ১৫০ একর লবনের মাঠ, ১০০

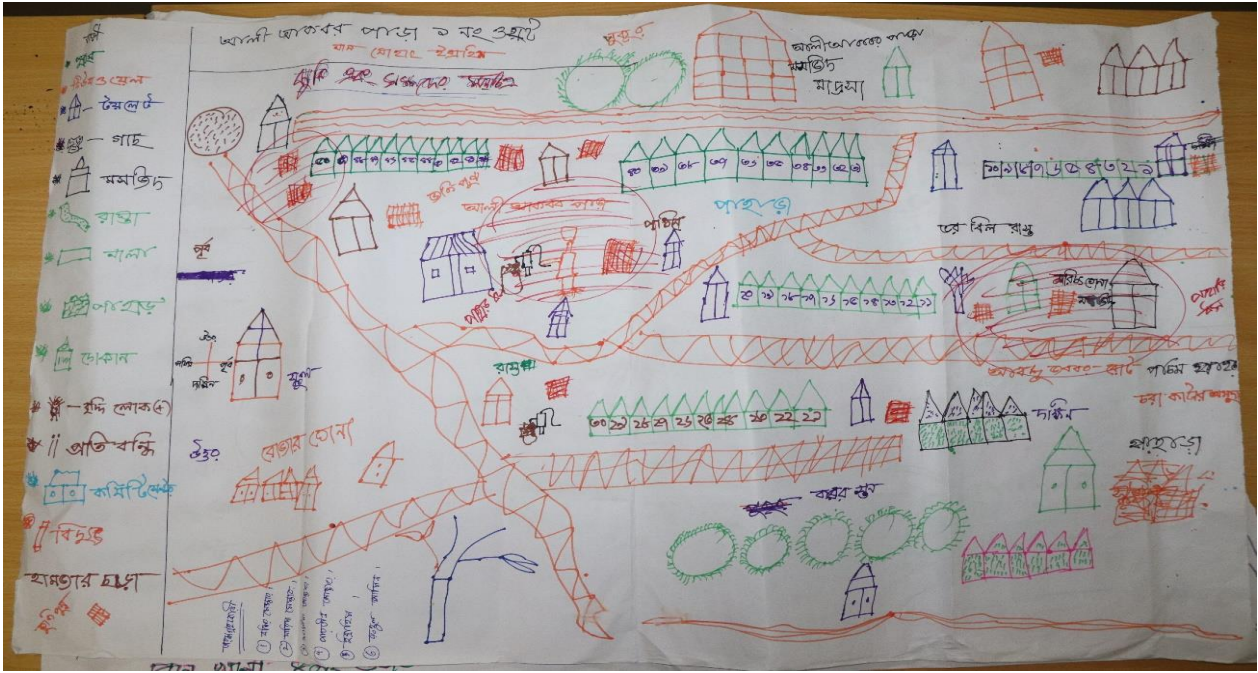
		কারণে জোয়ার এর পানি বেড়ে গিয়ে পাহাড় ধস হয়	পাহাড়ি ঢল হয়।	কারণে পানি হয়।	বন্যার প্লাবিত	একর চাষের জমি এবং বেড়ি বাধ, স্বীজ ক্ষতিগ্রস্ত হবে।
--	--	---	-----------------	-----------------------	-------------------	--

তথ্য সূত্র : ইউডিএমসি সদস্যদের মতামতের ভিত্তিতে প্রস্তুতকৃত, ৩ সেপ্টেম্বর, ২০১৯

২.৫. আপদ ও সম্পদের মানচিত্র

১নং ওয়ার্ডঃ

আপদ ও সম্পদের মানচিত্র ১ নং ওয়ার্ড

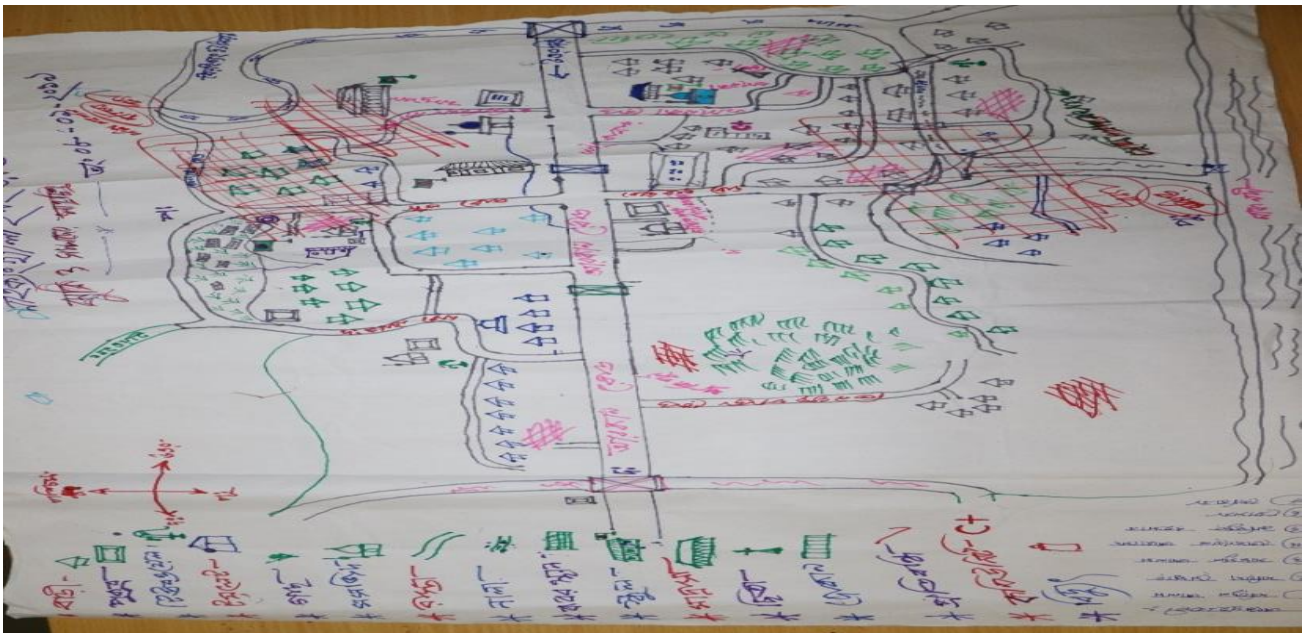


মানচিত্র ০২ : ১ নং ওয়ার্ড, হীলা

তথ্য সূত্র : হীলা ইউনিয়ন সি আর এ প্রতিবেদন হতে প্রাপ্ত ২০১৯

২নং ওয়ার্ডঃ

আপদ ও সম্পদের মানচিত্র ২নং ওয়ার্ডঃ

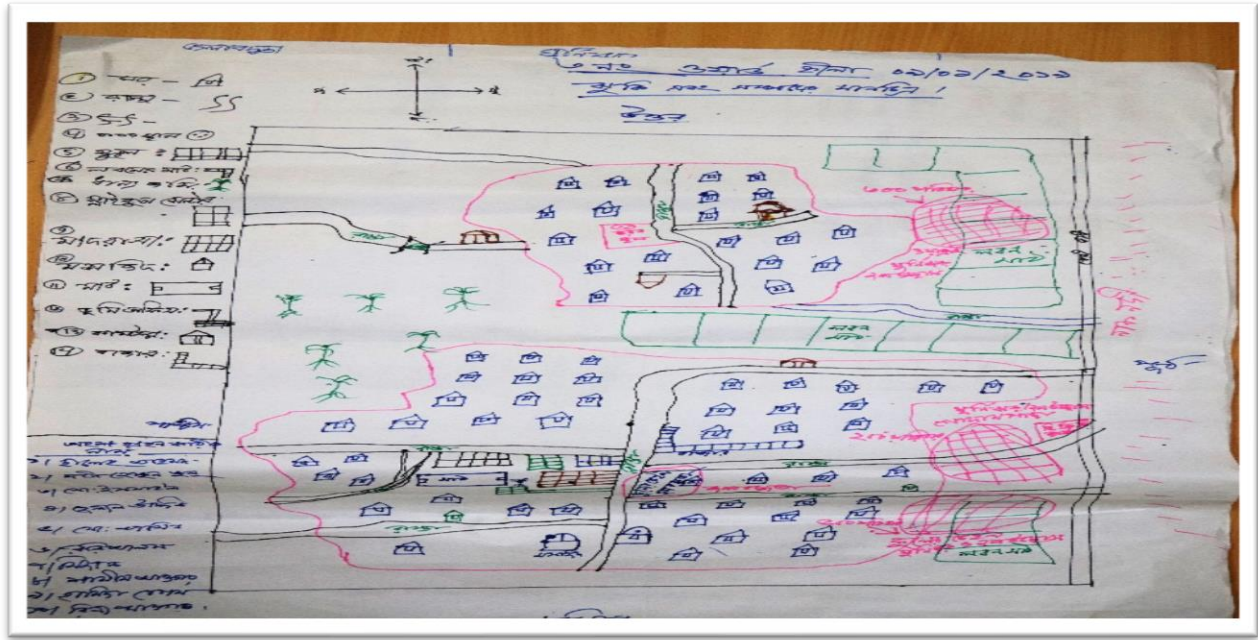


মানচিত্র ০৩ : ২ নং ওয়ার্ড, হীলা

তথ্য সূত্র : হীলা ইউনিয়ন সি আর এ প্রতিবেদন হতে প্রাপ্ত ২০১৯

৩নং ওয়ার্ডঃ

আপদ ও সম্পদের মানচিত্র ৩নং ওয়ার্ডঃ



মানচিত্র ০৪ : ৩ নং ওয়ার্ড, হীলা

তথ্য সূত্র : হীলা ইউনিয়ন সি আর এ প্রতিবেদন হতে প্রাপ্ত ২০১১

৪নং ওয়ার্ডঃ

আপদ ও সম্পদের মানচিত্র ৪নং ওয়ার্ডঃ



মানচিত্র ০৫ : ৪ নং ওয়ার্ড, হীলা

তথ্য সূত্র : হীলা ইউনিয়ন সি আর এ প্রতিবেদন হতে প্রাপ্ত ২০১১

৫নং ওয়ার্ডঃ

আপদ ও সম্পদের মানচিত্র ৫নং ওয়ার্ডঃ

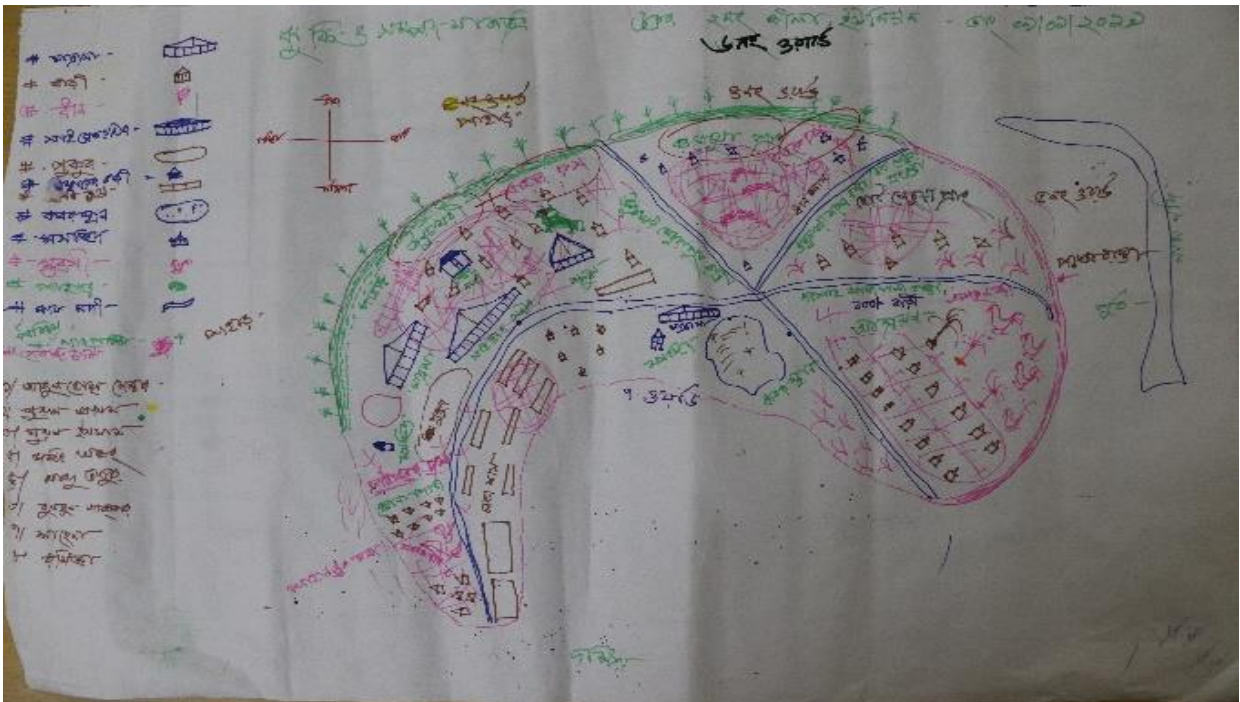


মানচিত্র ০৬ : ৫ নং ওয়ার্ড, হীলা

তথ্য সূত্র : হীলা ইউনিয়ন সি আর এ প্রতিবেদন হতে প্রাপ্ত ২০১৯

৬নং ওয়ার্ডঃ

আপদ ও সম্পদের মানচিত্র ৬নং ওয়ার্ডঃ



মানচিত্র ০৭ : ৬ নং ওয়ার্ড, হীলা

তথ্য সূত্র : হীলা ইউনিয়ন সি আর এ প্রতিবেদন হতে প্রাপ্ত ২০১৯

৭নং ওয়ার্ডঃ

আপদ ও সম্পদের মানচিত্র ৭নং ওয়ার্ডঃ



মানচিত্র ০৮ : ৭ নং ওয়ার্ড, হীলা

তথ্য সূত্র : হীলা ইউনিয়ন সি আর এ প্রতিবেদন হতে প্রাপ্ত ২০১৯

৮নং ওয়ার্ডঃ

আপদ ও সম্পদের মানচিত্র ৮নং ওয়ার্ডঃ

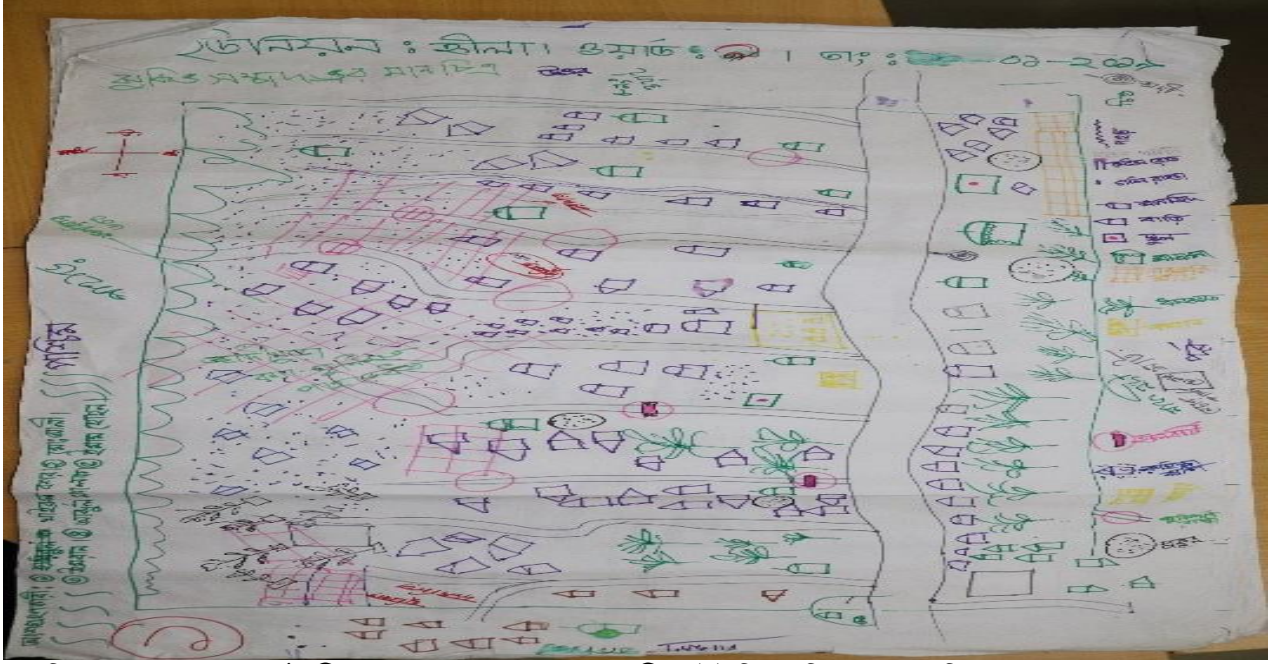


মানচিত্র ০৯ : ৮ নং ওয়ার্ড, হীলা

তথ্য সূত্র : হীলা ইউনিয়ন সি আর এ প্রতিবেদন হতে প্রাপ্ত ২০১৯

৯নং ওয়ার্ডঃ

আপদ ও সম্পদের মানচিত্র ৯নং ওয়ার্ডঃ



মানচিত্র ১০ : ৯ নং ওয়ার্ড, হীলা

তথ্য সূত্র : হীলা ইউনিয়ন সি আর এ প্রতিবেদন হতে প্রাপ্ত ২০১৯

তৃতীয় অধ্যায় : দুর্যোগ ঝুঁকি হ্রাস

৩.১. ঝুঁকির কারণসমূহ চিহ্নিতকরণ :

হীলা ইউনিয়নের প্রধান প্রধান ঝুঁকির কারণসমূহ নিম্নে ছকে উল্লেখ করা হলো। হীলা ইউনিয়নের ক্ষেত্রে ঘূর্ণিঝড়, ও পাহাড়সকে প্রধান আপদ এবং দ্বিতীয় ও তৃতীয় পর্যায়ে আপদ হিসেবে আছে যথাক্রমে জলোচ্ছাস ও জলাবদ্ধতা, নদী ভাঙ্গন ও আকস্মিক বন্যা। ঝুঁকির কারণসমূহ হীলা ইউনিয়নের আপদকালীন পরিকল্পনা কর্মশালা ৪ সেপ্টেম্বর ২০১৯ হতে প্রাপ্ত।

ছক - ০৫ : ঘূর্ণিঝড়

প্রাথমিক	কারণ সমূহ	
	মধ্যম	চূড়ান্ত
<ul style="list-style-type: none"> - তাপমাত্রা বৃদ্ধি - বৃক্ষনিধন - সংকেত না পাওয়া (সঠিক সময়ে) - আশ্রয়কেন্দ্রে মহিলাদের আলাদা থাকার ব্যবস্থা না থাকা - সতর্ক বানীর অর্থ না বুঝা - আশ্রয়কেন্দ্রে নারীদের জন্য নিরাপদ স্থানের অভাব - যাতায়াতের অভাব 	<ul style="list-style-type: none"> - সচেতনতার অভাব - সতর্ক বানীর গুরুত্ব না দেওয়া - শক্ত ও মজবুত করে ঘর তৈরী না করা 	<ul style="list-style-type: none"> - দীর্ঘমেয়াদী পরিকল্পনা নাই - পাড়াবন না থাকা - বেড়িবাঁধ না থাকা - পাহাড় কাটা - পানি নিষ্কাশনের ব্যবস্থা না থাকা

ছক - ০৬ : পাহাড়ধস

কারণ সমূহ		
প্রাথমিক	মধ্যম	চূড়ান্ত
<ul style="list-style-type: none"> - জলবায়ু পরিবর্তনের কারণে গড় বৃষ্টির পরিমাণ বৃদ্ধি পায় - পাহাড়ের মাটি নষ্ট হয়ে যায় - পাহাড়ের পাদদেশে/ঢালে বসতভিটে তৈরি করনের ফলে। 	<ul style="list-style-type: none"> - বৃক্ষনিধন - সচেতনতার অভাব -পাহাড়ের আশে- পাশে বসাবসকারী পারবারের দারিদ্রতা 	<ul style="list-style-type: none"> - পরিকল্পনা না থাকা - পাহাড় কাটা

ছক - ৭ : জলোচ্ছাস ও জলাবদ্ধতা

কারণ সমূহ		
প্রাথমিক	মধ্যম	চূড়ান্ত
<ul style="list-style-type: none"> - বেড়িবাধ না থাকা - পানি নিষ্কাশনের পরিকল্পিত ব্যবস্থা না থাকা 	<ul style="list-style-type: none"> - পর্যাপ্ত পরিমাণ খাল না থাকা - পরিকল্পনা না থাকা - 	<ul style="list-style-type: none"> - সচেতনতার অভাব

ছক - ০৮ : হঠাৎ বন্যা/আকস্মিক বন্যা

ঝুঁকির কারণ সমূহ		
প্রাথমিক	মাধ্যমিক	চূড়ান্ত
<ul style="list-style-type: none"> - নির্বিচারে বৃক্ষ নিধন - খাল ও ছড়া সমূহের দু'পাশ দখল হয়ে যাওয়া - জলবায়ু পরিবর্তন জনিত কারণে অতিবৃষ্টি 	<ul style="list-style-type: none"> - বনজ সম্পদের আনুপাতিক মাত্রা ক্রমান্বয়ে হ্রাস পাওয়া - প্রবাহমান খাল ও ছড়া সমূহের দুই পাড়ে পর্যাপ্ত গাছ না থাকা - পানি নিষ্কাশনের পরিকল্পিত ব্যবস্থা না থাকা 	<ul style="list-style-type: none"> - খাল ও ছড়ার সীমানা যথাযথভাবে নির্ধারণ না করা এবং দখল মুক্ত না করা - পানি প্রবাহের স্বাভাবিক রাখার জন্য খাল খনন ও ছড়া সংস্কার না করা

তথ্যসূত্র: ৪ সেপ্টেম্বর ২০১৯ আপদকালীন কর্মপরিকল্পনা কর্মশালা ইউডিএমসি,র থেকে নেওয়া

৩.২. ঝুঁকি নিরসনের উপায়সমূহ চিহ্নিতকরণ :

হীলা ইউনিয়নের প্রধান প্রধান ঝুঁকি নিরসনের উপায়সমূহ নিম্নে ছকে উল্লেখ করা হলো । এসকল তথ্য ৪ সেপ্টেম্বর ২০১৯ ইউডিএমসির সাথে আপদকালীন পরিকল্পনা কর্মশালা থেকে নেওয়া ।

ছক - ০৯ : ঘূর্ণিঝড়

ঝুঁকি নিরসনের উপায়সমূহ		
প্রাথমিক	মাধ্যমিক	চূড়ান্ত
<ul style="list-style-type: none"> - সচেতনতা সৃষ্টি করা - যথাসময়ে পূর্বাভাসের ব্যবস্থা করা - বীজ সংরক্ষণের কৌশল জানানো - বন নিধন বন্ধ করা - প্রয়োজনীয় সংখ্যক বেড়িবাঁধ নির্মাণ করা 	<ul style="list-style-type: none"> - সংকেত প্রচার করা - পাড়াবন সৃষ্টি করা - সতর্কবার্তা সময় নিয়ে ব্যাখ্যা সহ প্রচার করা - নিয়মত রেডিও শোনার অভ্যাস করা - পর্যাপ্ত স্যানিটেশন সুবিধা বৃদ্ধি করা 	<ul style="list-style-type: none"> - কমিউনিটি রেডিও চালু করা এবং দুর্যোগের সংকেত স্থানীয় ভাষায় প্রচার করা - দুর্যোগের সংকেত সম্পর্কে এবং ঝুঁকি হ্রাসের সম্পর্কে প্রাথমিক বিদ্যালয়ের পাঠ্যসূচিতে অন্তর্ভুক্ত করা - প্যারাবন সৃষ্টি করা - পানি নিষ্কাশনের ব্যবস্থা করা - উঁচু করে বেড়ি বাঁধ নির্মাণ করা - বৃক্ষ রোপন করা

ছক - ১০ : পাহাড় ধস

ঝুঁকি নিরসনের উপায়সমূহ		
প্রাথমিক	মাধ্যমিক	চূড়ান্ত
<ul style="list-style-type: none"> - স্থানীয় জনসাধারণের মাঝে সচেতনতা সৃষ্টি করা - প্রয়োজনে প্রশাসনকে জানানো। 	<ul style="list-style-type: none"> - আইনের প্রয়োগ করা - প্রশাসনের সহায়তায় অংশীদারিত্বের ভিত্তিতে পাহাড়ে ফলজ বৃক্ষ রোপন করা। 	<ul style="list-style-type: none"> - পাহাড় কাটা আইনের ব্যবস্থা গ্রহণ করা।

ছক - ১১ : জলোচ্ছাস/জলাবদ্ধতা

ঝুঁকি নিরসনের উপায়সমূহ		
প্রাথমিক	মাধ্যমিক	চূড়ান্ত
<ul style="list-style-type: none"> - নিচু এলাকায় বসতবাড়ি নির্মাণ না করা। - নিদ্রিষ্ট স্থান দিয়ে পানির পথ প্রভাবিত করা - পাইপ দিয়ে পানি সরবরাহের ব্যবস্থা করা 	<ul style="list-style-type: none"> - বসতভিটা উঁচু জায়গা তৈরি করা - পানি নিষ্কাশনের সুইচ গেট নির্মাণ করা - খাল পুনঃখনন করা - গ্রামীন রাস্তা তৈরির সময় পানি সরানোর ব্যবস্থা রাখা। 	<ul style="list-style-type: none"> - খাল ও ছড়া দিয়ে পানি প্রবাহের পথ সুগম করা - পরিকল্পিতভাবে রাস্তাঘাট তৈরি করা - বেড়ি বাধের সাথে সুইচ গেট নির্মাণ করা।

ছক - ১২ : হঠাৎ বন্যা/আকস্মিক বন্যা

ঝুঁকির কারণ সমূহ		
প্রাথমিক	মাধ্যমিক	চূড়ান্ত
<ul style="list-style-type: none"> - নির্বিচারে বৃক্ষ নিধন - খাল ও ছড়া সমূহের দু'পাশ দখল হয়ে যাওয়া 	<ul style="list-style-type: none"> - বনজ সম্পদের আনুপাতিক মাত্রা ক্রমান্বয়ে হ্রাস পাওয়া - প্রবাহমান খাল ও ছড়া সমূহের 	<ul style="list-style-type: none"> - খাল ও ছড়ার সীমানা যথাযথভাবে নির্ধারণ না করা এবং দখল মুক্ত না করা - পানি প্রবাহের স্বাভাবিক রাখার জন্য খাল

- জলবায়ু পরিবর্তন জনিত কারণে অতিবৃষ্টি	দুই পাড়ে পর্যাপ্ত গাছ না থাকা - পানি নিষ্কাশনের পরিকল্পিত ব্যবস্থা না থাকা	খনন ও ছড়া সংস্কার না করা
---	--	---------------------------

তথ্যসূত্র: ৪ সেপ্টেম্বর-২০১৯ ইউডিএমসি,র সদস্যদের থেকে আপদকালীন কর্মপরিকল্পনা কর্মশালা থেকে নেওয়া

৩.৩. দুর্যোগ ব্যবস্থাপনা কর্মপরিকল্পনাঃ

ছক - ১৩ : অগ্রাধিকার ভিত্তিতে ঝুঁকি হ্রাসের কর্মপরিকল্পনা :

ওয়া র্ড নং	অগ্রাধিকার ভিত্তিক কর্ম- পরিকল্পনা	কোন ঝুঁকি হ্রাস করবে	কে করবে	কখন করতে হবে	কোথায় করতে হবে	কিভাবে করতে হবে	বাজেট/ প্রাক্কলিত	কাজের ধরন
০৪	আশ্রয় কেন্দ্র নির্মানের প্রয়োজন	১৫০০ লোক আশ্রয় নিতে পারবে	ইউনিয় ন পরিষদ	(জানুয়ারী- এপ্রিল), ২০২০, বর্ষা মৌসুমের পূর্বে	হীলা ইউনিয়নের আলী আকবর পাড়ায়	স্থানীয় ভাবে দরপত্রে র মাধ্যমে	১,০,০০০,০০০/-	কাঠামোগত র‍্যাম্প সিড়িসহ
০৪	গাইড ওয়ালের প্রয়োজন	বসাবসরত পরিবারের জলাবদ্ধতা কমে যাবে	ইউনিয় ন পরিষদ	(ফেব্রুয়ারি- মার্চ), ২০২০ বর্ষা মৌসুমের পূর্বে	আলী আকবর পাড়া,মোচার ঘোনা,রুজার ঘোনা	স্থানীয় ভাবে দরপত্রে র মাধ্যমে	৬,০০০,০০০/-	কাঠামোগত ২০০০ ফুট
০৪	সচেতনতা বৃদ্ধি করা	আপদকালীন সময় নিরাপদ সঠিক ভাবে তথ্য মেনে চললে প্রানহানী কমে যাবে	ইউনিয় ন পরিষদ	(জানুয়ারী- মার্চ), ২০২০ বর্ষা মৌসুমের পূর্বে	৪নং ওয়ার্ডে	স্থানীয় ভাবে দরপত্রে র মাধ্যমে	২,৫০,০০০/-	অ- কাঠামোগত ওয়ার্ড / পাড়া / পারিবারিক পর্যায়ে কমিটি গঠন ও প্রশিক্ষন প্রদান

০৩	স্বাস্থ্য সম্মত লেট্রিনের অভাব	রোগ ব্যধি কমে যাবে	ইউনিয়ন পরিষদ	(জানুয়ারী- মার্চ), ২০২০ বর্ষা মৌসুমের পূর্বে	৩নং ওয়ার্ডে	স্থানীয় ভাবে দরপত্রে র মাধ্যমে	৫,০০,০০০/	কাঠামোগত ২৪০ পরিবারের জন্য
০৪	ড্রেইন নির্মাণ	জলাবদ্ধতা কমে যাবে	ইউনিয়ন পরিষদ	(জানুয়ারী- মার্চ), ২০২০, বর্ষা মৌসুমের পূর্বে	আলী আকবর পাড়া থেকে নাফ নদী পর্যন্ত ড্রেইন নির্মাণ- ১.৫ কিলোমিটার	স্থানীয় ভাবে দরপত্রে র মাধ্যমে	৪,৫০০,০০০/	কাঠামোগত
০৪	মজুদগারের ব্যবস্থা করা	আপদকালীন সময়ে প্রয়োজনীয় খাদ্যদ্রব্য রাখা যাবে	ইউনিয়ন পরিষদ	এপ্রিল- মে, ২০২০, অক্টোবর- নভেম্বর মধ্যে	৪ নং ওয়ার্ডে	স্থানীয় ভাবে দরপত্রে র মাধ্যমে	৩০,০০০,০০০/	কাঠামোগত
০৫	খাল খনন করা	জলাবদ্ধতা কমে যাবে	ইউনিয়ন পরিষদ	(জানুয়ারী- মার্চ), ২০২০ বর্ষা মৌসুমের পূর্বে	নয়া গোদার খাল থেকে ওয়ত্রাং খাল পর্যন্ত ১ কিলোমিটার	স্থানীয় ভাবে দরপত্রে র মাধ্যমে	৩২,০০,০০০/	কাঠামোগত
০৫	সলিং রাস্তা মেরামত	যোগাযোগ ব্যবস্থার ঝুঁকি কমে যাবে	ইউনিয়ন পরিষদ	(মার্চ), ২০২০ বর্ষা মৌসুমের পূর্বে	আলী আকবর পাড়া থেকে রাজার ঘোনা পর্যন্ত সলিং রাস্তা মেরামত- ১ কিলোমিটার	স্থানীয় ভাবে দরপত্রে র মাধ্যমে	৩,০০০,০০০/	কাঠামোগত
০৫	খাল খনন করা	জলাবদ্ধতা কমে যাবে	ইউনিয়ন পরিষদ	(জানুয়ারী- মার্চ), ২০২০, বর্ষা মৌসুমের পূর্বে	পান খালী খাল খনন	স্থানীয় ভাবে দরপত্রে র মাধ্যমে	২,৫০০,০০০/	কাঠামোগত

০৫	ড্রেইন নির্মান	জলাবদ্ধতা কমে যাবে	ইউনিয়ন পরিষদ	(জানুয়ারী-মার্চ), ২০২০, বর্ষা মৌসুমের পূর্বে	পশ্চিম সিকদার পাড়া বধুর বাপের বাড়ি থেকেসৈয়দ আহাম্মদের বাড়ী পর্যন্ত ড্রেইন নির্মান- ১০০০ ফুট	স্থানীয় ভাবে দরপত্রের মাধ্যমে	১,৫০০,০০০/-	কাঠামোগত
০৬	ইটের রাস্তা মেরামত	উন্নত যোগাযোগ ব্যবস্থা	ইউনিয়ন পরিষদ	(মার্চ), ২০২০ বর্ষা মৌসুমের পূর্বে	উলুচামারী স্কুল থেকে লেচুয়াগ্রাং পর্যন্ত রাস্তা মেরামতের প্রয়োজন- ৩০০ ফুট	স্থানীয় ভাবে দরপত্রের মাধ্যমে	২,০০,০০০/-	কাঠামোগত
০৬	ইটের রাস্তা মেরামত	উন্নত যোগাযোগ ব্যবস্থা ও জলাবদ্ধতা দূরীকরণ	ইউনিয়ন পরিষদ	(মার্চ), ২০২০ বর্ষা মৌসুমের পূর্বে	হানজর ছড়া রাস্তা থেকে ইমানের বাড়ি পর্যন্ত রাস্তা মেরামত- ৫০০ ফুট	স্থানীয় ভাবে দরপত্রের মাধ্যমে	৭,০০,০০০/-	কাঠামোগত
০৯	খাল খনন	জলাবদ্ধতা দূরীকরণ ও পানি নিষ্কাশনের সুবিধা হবে	ইউনিয়ন পরিষদ	(জানুয়ারী-মার্চ) বর্ষা মৌসুমের পূর্বে	মোচনী থেকে দক্ষিণ লেদার পর্যন্ত খাল খনন প্রয়োজন - ৬০০ ফুট	স্থানীয় ভাবে দরপত্রের মাধ্যমে	৪,০০,০০০/-	কাঠামোগত
০৯	আশ্রয়কেন্দ্র প্রয়োজন	নিরাপদে আশ্রয় নেওয়ার জন্য	ইউনিয়ন পরিষদ	(জানুয়ারী-এপ্রিল), ২০২০, বর্ষা মৌসুমের পূর্বে	দমদমিয়া ৯ নং ওয়ার্ড	স্থানীয় ভাবে দরপত্রের মাধ্যমে	১,০০০০০০০/-	কাঠামোগত
০৭	বেড়িবাধ	ফসলের ক্ষয়ক্ষতি	ইউনিয়ন	(ফেব্রুয়ারি-মার্চ), ২০২০	৭ নং ওয়ার্ড	স্থানীয় ভাবে	৫,০০০,০০০/-	কাঠামোগত

০৭	মেরামত ইন্টের রাস্তা মেরামত	কমে যাবে যোগাযোগ ব্যবস্থা সচল হবে	পরিষদ ইউনিয়ন পরিষদ	বর্ষা মৌসুমের পূর্বে (মার্চ), ২০২০ বর্ষা মৌসুমের পূর্বে	২ কিলোমিটার রঙ্গীখালী থেকে নয়া পাড়া পর্যন্ত	দরপত্রের মাধ্যমে স্থানীয় ভাবে দরপত্রের মাধ্যমে	১,০০০,০০০/	কাঠামোগত
০৮	ইন্টের রাস্তা মেরামত	যোগাযোগ ব্যবস্থা সচল হবে	ইউনিয়ন পরিষদ	(মার্চ), ২০২০ বর্ষা মৌসুমের পূর্বে	দক্ষিণ আলী খালী কাচা রাস্তা মেরামতের প্রয়োজন- ৭০০ ফুট	স্থানীয় ভাবে দরপত্রের মাধ্যমে	৮,০০,০০০/	কাঠামোগত
০৮	নিরাপদ পানির অভার	রোগ ব্যধি কমে যাবে	ইউনিয়ন পরিষদ	(ফেব্রুয়ারি- মার্চ), ২০২০ বর্ষা মৌসুমের পূর্বে	উল্টর লেদা ও মৌলুভীপাড়া	স্থানীয় ভাবে দরপত্রের মাধ্যমে	২,০০০,০০০/	কাঠামোগত
০৮	কালভার্ট নির্মাণ	জলাবদ্ধতা দূরীকরণ ও পানি নিষ্কাশনের সুবিধা হবে	ইউনিয়ন পরিষদ	(ফেব্রুয়ারি- মার্চ), ২০২০ বর্ষা মৌসুমের পূর্বে	দক্ষিণ লেদা	স্থানীয় ভাবে দরপত্রের মাধ্যমে	৭,০০,০০০/	কাঠামোগত

তথ্য সূত্র : দুর্ঘোষণা ব্যবস্থাপনা (ইউডিএমসির) কর্মশালা প্রতিবেদন অনুযায়ী ২২ সেপ্টেম্বর, ২০১৯

৩.৪. হীলা ইউনিয়নের সরকারি প্রাথমিক /উচ্চ/মাদ্রাসা বিদ্যালয়ের কাজের তথ্য এবং বর্তমান অবস্থা এতদসঙ্গে সংযুক্ত করা হলো

ছক - ১৪ : হীলা ইউনিয়নের বুকিঁপূর্ণ বিদ্যালয়ের তালিকা

ক্রঃনং	বিদ্যালয়ের নাম	কি কাজ করতে হবে	মন্তব্য
১	দারুল তাওহীদ ইসলামীয়া দাখিল মাদ্রাসা	মেরামতের প্রয়োজন	বালি, সিমেন্ট, রং ও মজুরী
২	হীলা বার্মিজ সরকারী প্রাথমিক বিদ্যালয়	বিদ্যালয়ের মাঠ ভরাট	মাটি বা বালি দিয়ে

৩	নয়া বাজার সরকারী প্রাথমিক বিদ্যালয়	বিদ্যালয়ের মাঠ ভরাট	মাটি বা বালি দিয়ে
৪	রঙ্গীখালী দারুল উলুম দাখিল মাদ্রাসা	মেরামতের প্রয়োজন	বালি, সিমেন্ট, রং ও মজুরী
৫	হীলা মৌলুভী বাজার জমিরিয়া দারুল কোরআন আলীম মাদ্রাসা	মাঠ ভরাট ,গাইডওয়াল প্রয়োজন, জায়গার সংকটের কারণে বিদ্যালয়ের ছাত্র/ছাত্রীদের পড়াশুনার সমস্যা হয় এবং ঘূর্ণিঝড়ের সময় আশ্রয়ের সমস্যা হয়ে পড়ে	মাটি/বালি, সিমেন্ট, রড ,রং ও মজুরী
৬	হীলা শাহ মসজিদীয়া ইসলামিয়া আলীয়া মাদ্রাসা	জায়গার সংকটের কারণে বিদ্যালয়ের ছাত্র/ছাত্রীদের পড়াশুনার সমস্যা হয় এবং ঘূর্ণিঝড়ের সময় আশ্রয়ের সমস্যা হয়ে পড়ে	বালি, সিমেন্ট, রং ও মজুরী

চতুর্থ অধ্যায় : জরুরী সাড়া প্রদান

৪.১. দায়িত্ব বন্টন :

দুর্যোগের স্থায়ী আদেশাবলী অনুযায়ী ঘূর্ণিঝড়ের বিপদ সংকেত চার (৪) প্রদর্শনের নির্দেশ আসার সাথে সাথে ইউনিয়ন দুর্যোগ ব্যবস্থাপনা কমিটির সভা আহ্বানের মাধ্যমে সম্ভাব্য দুর্যোগ মোকাবিলার কাজ শুরু হয়। তাই ঘূর্ণিঝড়ের বিপদ সংকেত চার (৪)-কে আপদকালীন পরিকল্পনা সক্রিয় করারও সংকেত হিসেবে বিবেচনা করার সিদ্ধান্ত গ্রহণ করা হয়েছে। এই সময়ে কে কোন দায়িত্ব পালন করবেন এবং কিভাবে করবেন তা ছকে উপস্থাপন করা হলো। এই দায়িত্ব পালনের জন্য দায়িত্বপ্রাপ্ত ব্যক্তিগণ দুর্যোগ ব্যবস্থাপনা আইন ২০১২, দুর্যোগের স্থায়ী আদেশাবলী ২০১০ এবং স্থানীয় সরকার (ইউনিয়ন পরিষদ) আইন ২০০৯ অনুযায়ী নিম্নোক্ত দৃশ্যপট বিবেচনা করে কাজ করবেন।

দৃশ্যপট : ১

ক্যাটাগরী ২ মাত্রার কোন ঘূর্ণিঝড় (উদাহরণ : ঘূর্ণিঝড় মোরা) আঘাত হানলে হীলা ইউনিয়নের ১ নং ওয়ার্ড ৯ নং ওয়ার্ড সহ নিচু এলাকা বিশেষ করে নাফ নদীর পার্শ্ববর্তী এলাকা এবং রাস্তাঘাট ডুবে যাবে। একইভাবে

অতিবৃষ্টি জনিত আকস্মিক বন্যা অথবা নিয়মিত বন্যার কারণে পাহাড়ধসে ১,৪,৬,৭,৮,৯ নং ওয়ার্ডের বেশির ভাগ এলাকার রাস্তাঘাট ডুবে যাবে এবং পাহাড়ধস হয়ে ঘরবাড়ি ও জানমালের ক্ষতি সাধিত হতে পারে।

ছক - ১৫ : আপদকালীন সময়ের দায়িত্ব বন্টন

ক্রমিক নং	এলাকার নাম (ওয়ার্ড)	সাড়াদান পরিকল্পনা/ সক্ষমতাসমূহ						মন্তব্য
		কি করতে হবে	কোথায় করতে হবে	কখন করতে হবে	কিভাবে করতে হবে	কে করবে	প্রয়োজনীয় তহবিল/সরঞ্জ ামাদি	
১	সকল ওয়ার্ডের জন্য	জরুরী সভা	ইউনিয়ন পরিষদ	ঘূর্ণিঝড়ের ৪ নম্বর সংকেত হলে	ইউনিয়ন দুর্যোগ ব্যবস্থাপনা কমিটির সকল সদস্যের উপস্থিতিতে	রাশেদ মোহাম্মদ আলী, ইউপি চেয়ারম্যান, ০১৮১৯১১৮৫৭০; শেখ ফরিদুল আলম, ইউপি সচিব, ০১৮১৫৭২৯৬৬০	ইওসি কার্যকর হওয়া দরকার	স্বাভাবিক এবং দুর্যোগ পরবর্তী সময়ে এক তৃতীয়াংশ এবং সতর্ক সংকেত চলাকালে ও দুর্যোগকালে এক চতুর্থাংশ সদস্যের উপস্থিতিতে সভার কোরাম হইবে।
২	প্রতিটি ওয়ার্ডে	প্রাথমিক সর্তকবার্তা প্রচার	প্রতিটি ওয়ার্ডে	ঘূর্ণিঝড়ের ৪ নম্বর সংকেত হলে	মাইকিং ও সংকেত পতাকা উত্তোলনের মাধ্যমে	মো: হোসাইন আহাম্মদ, ইউপি সদস্য, ০১৮১৭২৯৪৮৮৪ কাইসার উদ্দিন, টিম লিডার, সিপিপি, ০১৭১৫৬৯৪৫৫০,	মাইক/মেগা ফোন, সংকেত পতাকা, পতাকা স্ট্যান্ড রয়েছে। স্বেচ্ছাসেবক সম্মানী/ যাতায়াতভা তা ও খাবার খরচ প্রয়োজন কোন তহবিল নেই।	সংকেত নম্বর বৃদ্ধির সাথে সাথে পতাকার সংখ্যা বৃদ্ধি পাবে
৩	প্রতিটি ওয়ার্ডে	স্থানান্তর	প্রতিটি ওয়ার্ডে	ঘূর্ণিঝড়ের ৬ নম্বর সংকেত হলে	ব্যক্তিগত যোগাযোগ, জরুরী বৈঠক, পরিবহন ও নিরাপদ স্থানে নিয়ে যাওয়া	নাসরিন পারভিন কবির, ইউপি সদস্য, ০১৮৩৭১২৮৭৮৬; মো: আবুল হোসেন, ইউপি সদস্য,	ইউনিয়নের বাহির থেকে ব্যবস্থাকৃত যানবাহন। স্থানান্তর স্বেচ্ছাসেবক ।	প্রয়োজনে বাধ্যতামূলকভাবে নিরাপদস্থানে স্থানান্তর করতে হবে। নারী, শিশু, প্রতিবন্ধী এবং বয়স্ক

						০১৭২৭৫৯৭৫১৪; মো: নজরুল ইসলাম, ইউডিএমসি সদস্য, ০১৮১৮৮০০০৭৯	গাড়ী ভাড়া এবং স্বেচ্ছাসেবক সম্মানী/ যাতায়াতভা তা ও খাবার খরচ প্রয়োজন। কোন তহবিল নেই।	ব্যক্তিদেরকে অগ্রাধিকার ভিত্তিতে নিরাপদস্থানে স্থানান্তর করতে হবে।
৪	ওয়ার্ড নং ৩, ৪,৬,৭,৮ ও ৯	আশ্রয় কেন্দ্র ব্যবস্থাপনা	সাইক্লোন সেন্টার	ঘূর্ণিঝড়ের ৬ নম্বর সংকেত হলে	সাইক্লোন সেন্টার ব্যবস্থাপনা কমিটির সাথে সমন্বয়ের মাধ্যমে	মো: ফরিদুল আলম, ইউপি সদস্য, ০১৭১০৩৮৪০৮৮; নুরুল আমীন, ইউডিএমসি সদস্য, ০১৮৩৩৪১৯১৬১।	প্রয়োজনীয় তহবিল দরকার এবং সেই সাথে সেন্টার গুলোকে ব্যবহার উপযোগী রাখা।	নারী, শিশু, প্রতিবন্ধী এবং বয়স্ক ব্যক্তিদেরকে তাদের জন্য নির্ধারিত/ সহায়ক স্থানে রাখার ব্যবস্থা করতে হবে।
৫	সাইক্লোন সেন্টারে ও ইউনিয়নের সম্ভাব্য ক্ষতিগ্রস্ত এলাকা	ত্রাণসামগ্রী সংরক্ষণ, ত্রাণ প্যাকেজ এবং বিতরণ	ইউনিয়ন পরিষদ সাইক্লোন সেন্টারে ও ইউনিয়নের সম্ভাব্য ক্ষতিগ্রস্ত এলাকা	ঘূর্ণিঝড়ের ৪ নম্বর সংকেত হলে ঘূর্ণিঝড় সংগঠিত হলে	জেলা ও উপজেলা ব্যবস্থাপনা বিভাগের সাথে যোগাযোগ, ইউনিয়ন পরিষদে ত্রাণসামগ্রী তালিকা সহ প্রয়োজনীয় কাগজপত্র সঠিক নিয়মে সংরক্ষণ	শেখ ফরিদুল আলম, ইউপি সচিব, ০১৮১৫৭২৯৬৬০; ফরিদা বেগম, ইউপি সদস্য, ০১৮২৪৬২৫৫৮৮	কোন তহবিল নেই। প্রয়োজনীয় ত্রাণ সামগ্রী (শুকনো খাবার, পানি/পানি বিশুদ্ধকরণ ট্যাবলেট, খাবার স্যালাইন ইত্যাদি) কোন তহবিল নেই। জবুরী অবস্থা মোকাবেলায় স্থানীয় মজুদাগার প্রয়োজন	দুর্যোগের পূর্বেই সম্ভাব্য প্রয়োজনীয় পরিমাণ ত্রাণ সামগ্রী সংরক্ষণ করতে হবে। নারী, শিশু, প্রতিবন্ধী এবং বয়স্ক ব্যক্তিদেরকে অগ্রাধিকার ভিত্তিতে ত্রাণ সামগ্রী বিতরণ করতে হবে।
৬	ইউনিয়নের সম্ভাব্য ক্ষতিগ্রস্ত এলাকা	খোঁজ এবং উদ্ধার	ইউনিয়নের সম্ভাব্য ক্ষতিগ্রস্ত এলাকা	ঘূর্ণিঝড় সংগঠিত হলে	ওয়ার্ড পর্যায়ের সদস্যদের সাথে নিয়ে ক্ষতিগ্রস্ত এলাকা চিহ্নিতকরণ, প্রয়োজনীয় উপকরণের ব্যবহার, প্রয়োজনে ফায়ার সার্ভিস ও সিভিল ডিফেন্স এর সহযোগিতা	মোহাম্মদ আলী, ইউপি সদস্য, ০১৮৫২৪৬৮৮৫৯; মফিজুর রহমান, ইউডিএমসি সদস্য, ০১৮৫৯৬৮৪১৬৬	ন্যূনতম প্রয়োজনীয় উদ্ধার উপকরণ ব্যক্তিগত নিরাপত্তা সামগ্রী সদস্য পর্যায়ে ইউনিয়ন পরিষদে সংরক্ষিত রয়েছে।	সিপিপি স্বেচ্ছাসেবকদের সহযোগিতা নিয়ে ও সম্ভাব্য সকল দুর্গত এলাকায় খোঁজ ও উদ্ধার তৎপরতা চালাতে এবং হবে।

					নেয়া		স্বেচ্ছাসেবক দের পরিচয়পত্র ও পোশাক দরকার	
৭	ইউনিয়নের ক্ষতিগ্রস্থ ওয়ার্ডে	দ্রুত ক্ষয়- ক্ষতি নিরূপণ করা	ইউনিয়নের ক্ষতিগ্রস্থ এলাকাসমূহে	ঘূর্ণিঝড় সংগঠিত হওয়ার অব্যবহতি পরেই।	ওয়ার্ড পর্যায়ের সদস্যদের নিকট হতে ক্ষতিগ্রস্থ এলাকার সংগ্রহ করে (যেমন: চিহ্নিতকরণ, ক্ষয়ক্ষতি নিরূপণ) এসওএস ফরম, ডি-ফরম এর মাধ্যমে ক্ষতির তালিকা তৈরি ও উপজেলায় প্রেরণ করা	শেখ ফরিদুল আলম ০১৮১৫৭২৯৬৬০; মো: ইসমাইল, ইউডিসি উদ্যোক্তা, ০১৮১১৯১৪৪১৯	কম্পিউটার, প্রিন্টার, কাগজপত্র	ইউনিয়ন ডিজিটাল সেন্টারের সহায়তায় রিপোর্ট তৈরি করা যেতে পারে
৮	সাইক্লোন সেল্টার ও ইউনিয়নের ক্ষতিগ্রস্থ এলাকা	সুরক্ষা	সাইক্লোন সেল্টার ও ইউনিয়নের ক্ষতিগ্রস্থ এলাকা	ঘূর্ণিঝড় আঘাত হানলে	সচেতনতামূলক প্রচারণা, অভিযোগ গ্রহণ ও সমাধান, নথীভুক্তকরণ	রাশেদ মোহাম্মদ আলী, ইউপি চেয়ারম্যান, ০১৮১৯১১৮৫৭০; মর্জিনা আক্তার, ৭,৮,৯ ওয়ার্ড সদস্য, ০১৮১১৮২১৩২৬; হাসান আলী টিটু, ইউডিএমসি সদস্য, ০১৮১৩২৪৭৬০৫	কোন তহবিল নাই,	সুরক্ষা এর ক্ষেত্রে ইউনিয়ন পরিষদ গ্রাম আদালত, সংশ্লিষ্ট এনজিও প্রতিষ্ঠানের সহযোগিতা নেওয়া যেতে পারে
৯	ইউনিয়নের ক্ষতিগ্রস্থ জনগোষ্ঠী	মেডিকেল রেফারেল	ইউনিয়নের ক্ষতিগ্রস্থ এলাকা	ঘূর্ণিঝড় সংগঠিত হওয়ার সময় বা পর	চিকিৎসার পরবর্তী পর্যায় নিরূপণ, চিকিৎসার পরবর্তী জায়গা (হাসপাতাল) নির্ধারণ, পরিবহন ব্যবস্থাপনা, প্রয়োজনীয় কাগজপত্র তৈরী	বশির আহম্মেদ, ১নং ওয়ার্ড সদস্য, ০১৭৭৮৩৯৩৩৮৮; তাহেরা বেগম, স্বাস্থ্যকর্মী, ইউডিএমসি সদস্য, ০১৮১১৬১০৬৮৬; রেহানা আকতার, ইউডিএমসি সদস্য, ০১৮১৮৪২১২২৪	প্রাথমিক চিকিৎসা সামগ্রী (খাবার স্যুলাইন, পানি বিশুদ্ধকরণ ট্যাবলেট ইত্যাদি) দরকার। কোন তহবিল নেই।	প্রাথমিক চিকিৎসা দেওয়ার পর প্রয়োজন সাপেক্ষে সংকটাপূর্ণ ব্যক্তিদেরকে উন্নত চিকিৎসার জন্য নিকটস্থ হাসপাতালে পাঠানোর ব্যবস্থা করতে হবে।

১০	ইউনিয়নের ক্ষতিগ্রস্ত জনগোষ্ঠী	ওয়াশ কার্যক্রম	ইউনিয়নের ক্ষতিগ্রস্ত এলাকা ও সাইক্লোন সেল্টার সমূহে	ঘূর্ণিঝড় সংগঠিত হওয়ার সময় বা পর	সরেজমিনে পর্যবেক্ষন করে ক্ষতি নিরূপণ করা এবং ইউনিয়ন পরিষদের চাহিদানুযায়ী ব্যবস্থা নেওয়া	নুরুল কবির, বিআরডিবি পরিদর্শক, ০১৮১৫৫৫৫৮৯৮১; মঙ্গল চক্রবর্তী, ইউডিএমসি সদস্য, ০১৮৬৮৬৮০৬৭৮; মফিজুর রহমান, ইউডিএমসি সদস্য, ০১৮৫৯৬৮৪১৬৬	কোন তহবিল নেই। প্রয়োজনীয় খাবার পানি, পানির বিকল্প উৎস নির্ধারণ করতে হবে।	সংশ্লিষ্ট এনজিও প্রতিষ্ঠানের সহযোগিতা নিয়ে দূর্গত এলাকায় এবং আশ্রয়কেন্দ্রগুলোতে ওয়াশ কার্যক্রম তদারকি করতে হবে।
১২	সাইক্লোন সেল্টার সমূহ	বিদ্যুৎ ও আলোর ব্যবস্থা	সাইক্লোন সেল্টার সমূহে	আশ্রয় কেন্দ্র সমূহে অবস্থানকালীন	চাহিদা নিরূপণ, বিদ্যুৎ বিভাগের সাথে যোগাযোগ	মো: হোসাইন আহাম্মদ, ইউপি সদস্য, ০১৮১৭২৯৪৮৮৪; মর্জিনা আক্তার, ৭,৮,৯ ওয়ার্ড সদস্য, ০১৮১১৮২১৩২৬;	কোন তহবিল নেই। বিকল্প বিদ্যুৎ এর ব্যবস্থা রাখা যেমন: সৌর বিদ্যুৎ, জেনারেটর।	নিয়মিত মেরামত ও রক্ষণাবেক্ষণের ব্যবস্থা করা

তথ্য সূত্র : আপদকালীন পরিকল্পনা কর্মশালায় ইউডিএমসি সদস্যদের মতামতের ভিত্তিতে প্রস্তুতকৃত, ৪ সেপ্টেম্বর, ২০১৯

৪.২. সম্পদের ছক

ছক - ১৬ : হীলা ইউনিয়নের সম্পদের ছক

ওয়ার্ড	১	২	৩	৪	৫	৬	৭	৮	৯
ওয়ার্ড ইনসিডেন ট ব্যবস্থাপক	ওয়ার্ড সদস্য বশির আহমেদ, ০১৭৭৮৩ ৯৩৩৮৮	ওয়ার্ড সদস্য মো: ফরিদুল আলম, ০১৭১০৩ ৮৪০৮৮	ওয়ার্ড সদস্য মোঃ শামছুল আলম, ০১৭৮২২ ৫৯৯২২	ওয়ার্ড সদস্য মো: হোসাইন আহাম্মদ, ০১৮১৭২ ৯৪৮৮৪	ওয়ার্ড সদস্য মো: জামাল উদ্দিন, ০১৮৪০ ০২৮০১ ৫	ওয়ার্ড সদস্য মো: আবুল হোসাইন , ০১৭২৭ ৫৯৭৫১ ৪	ওয়ার্ড সদস্য মো: জামাল হোসেন, ০১৭৭০০০০ ৬৫০	ওয়ার্ড সদস্য মো: নুরুল হুদা, ০১৮৮৩ ০১৪২৬৭	ওয়ার্ড সদস্য মোহাম্মদ আলী, ০১৮৫২৪ ৬৮৮৫৯
ওয়ার্ড ইনসিডেন ট উপ- ব্যবস্থাপক	সংরক্ষিত আসন সদস্য ১,২ ও ৪ নং ওয়ার্ড ফরিদা বেগম, ০১৮২৪৬২৫৫৮৮			সংরক্ষিত আসন সদস্য ৩,৫, ও ৬ নং ওয়ার্ড নাসরিন পারভিন কবির, ০১৮৩৭১২৮৭৮৬			সংরক্ষিত আসন সদস্য ৭,৮ ও ৯নং ওয়ার্ড মর্জিনা আক্তার, ০১৮১১৮২১৩২৬		
ইউপি ইওসি	-	-	-	-	-	-	-	-	-

ইউনিয়ন পরিষদ কমপ্লেক্স/ উপকেন্দ্র				এই ওয়ার্ডে অবস্থিত ইউনিয়ন পরিষদ কার্যালয় রাশেদ মোহাম্ম দ আলী, ইউপি চেয়ারম্য ন, ০১৮১৯ ১১৮৫৭ ০;					
ইউপি অফিসার / ডিএমসি সদস্যদে র জন্য ব্যক্তিগত সুরক্ষা সরঞ্জাম	কমিটির প্রতি সদস্যের ব্যক্তিগত সুরক্ষা সরঞ্জাম রয়েছে	কমিটির প্রতি সদস্যের ব্যক্তিগত সুরক্ষা সরঞ্জাম রয়েছে	কমিটির প্রতি সদস্যের ব্যক্তিগত সুরক্ষা সরঞ্জাম রয়েছে	কমিটির প্রতি সদস্যের ব্যক্তিগত সুরক্ষা সরঞ্জাম রয়েছে। ইউপি কার্যালয়ে খোঁজ ও উদ্ধার সরঞ্জাম রয়েছে	কমিটির প্রতি সদস্যের ব্যক্তিগত সুরক্ষা সরঞ্জাম রয়েছে।	কমিটির প্রতি সদস্যের ব্যক্তিগত সুরক্ষা সরঞ্জাম রয়েছে	কমিটির প্রতি সদস্যের ব্যক্তিগত সুরক্ষা সরঞ্জাম রয়েছে	কমিটির প্রতি সদস্যের ব্যক্তিগত সুরক্ষা সরঞ্জাম রয়েছে	কমিটির প্রতি সদস্যের ব্যক্তিগত সুরক্ষা সরঞ্জাম রয়েছে
সিপিপি স্বৈচ্ছাসে বক	কাইসার উদ্দিন, টিম লিডার, সিপিপি, ০১৭১৫৬৯৪৫৫০; মোট সিপিপি স্বৈচ্ছাসেবক ১৬৫ জন, ১১ টি ইউনিট রয়েছে। প্রতি ইউনিটে ১০ জন পুরুষ এবং ৫ জন মহিলা সদস্য রয়েছে।								
	নুরুল আমিন, ০১৮২৯ ৬৯৮৪৩ ৩ ১ নং ইউনিট লিডার	মোস্তুফা, ০১৮১৪২ ৬১২১৭ ২ নং ইউনিট লিডার	আযুব খান, ০১৮২০৫ ০৩৩৪১, ৩ নং ও ১১ নং ইউনিট লিডার	কাইসার উদ্দিন, টিম লিডার, ৪ নং ইউনিট, ০১৭১৫৬ ৯৪৫৫০	জাফর, ০১৮৬৫৫৯৪০১৭, ৬ নং ও ৭ নং ইউনিট লিডার	জামাল সাদেক, ০১৭১২২১ ৬৭২৫, ৭ নং ও ৮ নং ইউনিট লিডার	জামাল, লেদা, ০১৮২৫৪৪ ৫৬০২, ৯ নং ইউনিট লিডার	মো: হোসেন, ০১৮৭৭২ ৩৩০৫৪; ১০ নং ইউনিট লিডার	
বিডিআর সএস স্বৈচ্ছাসে বক	নেই								

ঘূর্ণিঝড় আশ্রয়কেন্দ্র (সক্ষমতা)	-	১ টি ফুলের ডেইল ঘূর্ণিঝড় আশ্রয় কেন্দ্র (ধারণ ক্ষমতা ১৫০০ জন)	১টি, বাজার পাড়া সাইক্লোন সেন্টার (ধারণ ক্ষমতা ১০৯২ জন)	১টি, পানখালী ঘূর্ণিঝড় আশ্রয় কেন্দ্র (ধারণ ক্ষমতা ১০৯২ জন)	-	১টি, উলুচামা রী ঘূর্ণিঝড় আশ্রয় কেন্দ্র (ধারণ ক্ষমতা ১০৯২ জন)	২টি, রঙ্গীখালী ঘূর্ণিঝড় আশ্রয় কেন্দ্র (ধারণ ক্ষমতা ১৫০০ জন); চৌধুরীপাড়া ঘূর্ণিঝড় আশ্রয় কেন্দ্র (ধারণ ক্ষমতা ৫০০ জন)	১টি, জাদি মুরা ঘূর্ণিঝড়আ শ্রয় কেন্দ্র (ধারণ ক্ষমতা ১০৯২ জন)	
ইউনিয়ন স্বাস্থ্য কমপ্লেক্স/ কেন্দ্র	-	-	-	হীলা স্বাস্থ্য কেন্দ্র - ১ টি	-	-	-	-	-
কমিউনিটি ক্লিনিক	আফহার উদ্দিন ০১৮১২৫ ৬০৩২৬	-	-	-	-	-	রঙ্গীখালী কমিউনিটি ক্লিনিক, রুবিনা, ০১৮৫৩৮৪৮ ৫১৪	লেদা কমিউনিটি ক্লিনিক, মো: ইউনুছ, ০১৮১৮১ ৮৮৭২৪	-
প্রাইভেট হাসপাতা ল/ক্লিনিক	-	-	-	এফ ডি এস আর ক্লিনিক	-	-	-	-	-
মসজিদ/ মন্দির	মসজিদ- ৮ টি,	মসজিদ- ৬ টি	মসজিদ- ১০ টি,	মসজিদ- ১৪ টি,	মসজিদ- ৮ টি, ৩ টি মন্দির	মসজিদ- ১০ টি,	মসজিদ- ৮টি,	মসজিদ- ৪টি,	মসজিদ- ৪টি,
কমিউনিটি স্বাস্থ্য সেচ্ছাসে বক	১ জন	২ জন	নাই	২ জন	২ জন	২ জন	নাই	নাই	ফরিদা আজার পাখি ফোন:
ইউনিয়ন / ওয়ার্ড সুরক্ষার কেন্দ্রীয় ব্যক্তি নাম এবং ফোন নম্বর	বশির আহম্মেদ, ০১৭৭৮৩ ৯৩৩৮৮	মো: ফরিদুল আলম, ০১৭১০৩ ৮৪০৮৮	মোঃ শামছুল আলম, ০১৭৮২২ ৫৯৯২২	মো: হোসাইন আহম্মদ, ০১৮১৭২ ৯৪৮৮৪	মো: জামাল উদ্দিন, ০১৮৪০ ০২৮০১ ৫	মো: আবুল হোসাইন , ০১৭২৭ ৫৯৭৫১ ৪	মো: জামাল হোসেন, ০১৭৭০০০০ ৬৫০	মো: নুরুল ছদা, ০১৮৮৩ ০১৪২৬৭	মোহাম্মদ আলী, ০১৮৫২৪ ৬৮৮৫৯

অ্যাম্বুলেন্স ড্রাইভার / সুপারভাই জারের যোগাযো গ নম্বর এবং ঠিকানা	-	১ টি ব্যক্তি মালিকান ায়ঃ ওবায়দুল , ০১৮৮৭ ৬৭১২৫১	-	-	-	-	-	--	-
জরুরী মজুদাগার (বাংলাদে শ সরকার)						১ টি সরকারি মজুদাগা র থাকলেও তা অকেজো			
অগ্নি নির্বাণ কেন্দ্র/উ প-কেন্দ্র জিপিএস অবস্থান এবং যোগাযো গর নম্বরসহ	অগ্নি নির্বাণ কেন্দ্র/উপ-কেন্দ্র নাই। নিকটস্থ অগ্নি নির্বাণ কেন্দ্র : ফায়ার সার্ভিস এ্যান্ড সিভিল ডিফেন্স স্টেশন, গোদার বিল, টেকনাফ, মুকুল কুমার নাথ, স্টেশন অফিসার, ০১৮৫৫৬৩৯৬৯৫								
পুলিশ / এএফডি / আনসার ভিডিপি / বিজিবি / র্যাব ইত্যাদির যোগাযো গ নম্বর	ভারপ্রাপ্ত কর্মকর্তা, টেকনাফ থানা, ০১৭১৩৩৭৩৬৬৬ আনছার ভিডিপি কমান্ডার, মো: সেলিম, ০১৮১২৬৮২৯৮৩ বিজিবি কমান্ডার, ০১৭৩৫১৫১৭৫৯								

তথ্য সূত্র : ইউনিয়ন পরিষদ, হীলা।

৪.৩. হীলা ইউনিয়নের ঘূর্ণিঝড় আশ্রয়কেন্দ্রের তালিকা :

ছক - ১৭ : হীলা ইউনিয়নের ঘূর্ণিঝড় আশ্রয়কেন্দ্রের তালিকা

স্থান/ গ্রামের নাম	আশ্রয় কেন্দ্রেরনাম	নির্মাণকারী সংস্থার নাম	নির্মাণের বছর	ব্যবহারকারী প্রতিষ্ঠান	বর্তমান অবস্থা (ব্যবহার অনুপযোগী/ মেরামত প্রয়োজন)	ধারণ ক্ষমতা
-----------------------	---------------------	----------------------------	------------------	---------------------------	--	----------------

রঙ্গীখালী	রঙ্গীখালী ঘূর্ণিঝড় আশ্রয় কেন্দ্র	সৌদিয়া	১৯৯৪- ১৯৯৫	সংশ্লিষ্ট শিক্ষা প্রতিষ্ঠান	মাদ্রাসা ও সাইক্লোন সেন্টার(ব্যবহার যোগ্য)	১৫০০
ফুলের ডেইল	ফুলের ডেইল ঘূর্ণিঝড় আশ্রয় কেন্দ্র	সৌদিয়া	১৯৯৭	সংশ্লিষ্ট শিক্ষা প্রতিষ্ঠান	স্কুল ও সাইক্লোন সেন্টার (ব্যবহার যোগ্য)	১৫০০
হীলা বার্মিজ চৌধুরীপাড়া	হীলা বার্মিজ চৌধুরীপাড়া ঘূর্ণিঝড় আশ্রয় কেন্দ্র	জার্মান	২০০২	সংশ্লিষ্ট শিক্ষা প্রতিষ্ঠান	স্কুল ও সাইক্লোন সেন্টার (ব্যবহার যোগ্য)	১০৯২
লেদা	লেদা ঘূর্ণিঝড় আশ্রয় কেন্দ্র	জার্মান	২০০৩	সংশ্লিষ্ট শিক্ষা প্রতিষ্ঠান	স্কুল ও সাইক্লোন সেন্টার (ব্যবহার যোগ্য)	১০৯২
উলুচামারী	উলুচামারী ঘূর্ণিঝড় আশ্রয় কেন্দ্র	জার্মান	২০০১- ২০০২	সংশ্লিষ্ট শিক্ষা প্রতিষ্ঠান	স্কুল ও সাইক্লোন সেন্টার (ব্যবহার যোগ্য)	১০৯২
পানখালী	পানখালী ঘূর্ণিঝড় আশ্রয় কেন্দ্র	জার্মান	২০০১- ২০০২	সংশ্লিষ্ট শিক্ষা প্রতিষ্ঠান	স্কুল ও সাইক্লোন সেন্টার (ব্যবহার যোগ্য)	১০৯২
ফুলের ডেইল	ফুলের ডেইল ঘূর্ণিঝড় আশ্রয় কেন্দ্র	এল জি ই ডি	২০০৮	সংশ্লিষ্ট শিক্ষা প্রতিষ্ঠান	স্কুল ও সাইক্লোন সেন্টার (ব্যবহার যোগ্য)	৫০০

উৎসঃ উপজেলা প্রশাসন, টেকনাফ

৪.৪. হীলা ইউনিয়নের অন্যান্য সরকারি ও বেসরকারি শিক্ষা প্রতিষ্ঠান যা অস্থায়ী জবুরী আশ্রয়কেন্দ্র হিসাবে ব্যবহৃত হতে পারে।

ছক - ১৮ঃ হীলা ইউনিয়নের অন্যান্য সরকারি ও বেসরকারি শিক্ষা প্রতিষ্ঠান তালিকা

ইউনিয়ন	বিদ্যালয়ের / কলেজ ও মাদ্রাসা নাম	প্রতিষ্ঠান প্রধানের নাম/মোবাইল নাম্বার
২ নং হীলা ইউনিয়ন	মাইনুদ্দিন মেমোরিয়াল কলেজ	তৌহিদুল ইসলাম - ০১৮৪৭২০৫২৪৫
	আলহাজ্ব আলী আছিয়া উচ্চ বিদ্যালয়	মোস্তফা কামাল চৌধুরী- ০১৭১৪৩৭১৩১১
	নয়া বাজার উচ্চ বিদ্যালয়	রুপম কান্তি বড়ুয়া- ০১৮২৪৮৫৫২৪৪
	হীলা উচ্চ বিদ্যালয়	আবদুস সালাম-০১৮৩০১৬৮৮৮০
	হীলা বালিকা উচ্চ বিদ্যালয়	আবদুল মান্নান-০১৮১৫৫০৭৬৫৫
	রঙ্গীখালী দারুল উলুম দাখিল মাদ্রাসা	কামাল হোসেন- ০১৮৮৪০৩৩৫৫৫
	হীলা মৌলুভী বাজার জমিরিয়া দারু কোরআন আলীম মাদ্রাসা	মো: ফরিদুল আলশম- ০১৮১৪১০৪৭৭০
	হীলা শাহ মসজিদীয়া ইসলামিয়া আলীশ মাদ্রাসা	মো: নূর আহম্মেদ আনোয়ারী - ০১৮১১৮২১১৩৩
	রঙ্গীখালী খাদিজাদুল কোবরা (রা:)মহিলা দাখিল মাদ্রাসা	মো: ফখরুল ইসলাম ফারুকী- ০১৮১৯৬৩৭০৭৪
	হীলা বার্মিজ সরকারী প্রাথমিক বিদ্যালয়	মো: শামছুউদ্দিন- ০১৬২২০৩৬১১৩
	হীলা আল ফালাহ একাডেমি	নূর হোসেন সিদ্দিকী- ০১৭২০৬৫৮১৪৮

লেদা নিম্ন মাধ্যমিক বিদ্যালয়	জামাল হোসাইন- ০১৮২৫৪৪৫৬০২
নাইক্যংখালী সরকারি প্রাথমিক বিদ্যালয়।	মো: আলম-০১৮১৩৯৭৭৫৯৪
হীলা আদর্শ সরকারি প্রাথমিক বিদ্যালয়।	মো: শাজাহান-০১৮১২৮৬৮৫৩৪
পানখালী সরকারি প্রাথমিক বিদ্যালয়।	মাহমুদুর রহমান- ০১৮১৪৩০৭৬৮৭
উলুচামরী সরকারি প্রাথমিক বিদ্যালয়।	হোসাইন আহাম্মদ- ০১৮১৪৪৮৫৯৪০
রংগীখালী সরকারি প্রাথমিক বিদ্যালয়।	জসিম উদ্দিন-০১৮২৯৬৯৮৪৪১
হীলা বার্মিজ সরকারি প্রাথমিক বিদ্যালয়।	শামছুউদ্দিন-০১৬২২০৩৬১১৩
জাদিমুরা সরকারি প্রাথমিক বিদ্যালয়।	শাকের আহাম্মদ- ০১৮৩২৭৭৬৬০৫
নয়াপাড়া সরকারি প্রাথমিক বিদ্যালয়।	মো: জসিম উদ্দিন- ০১৮১২৬০৯৯৬৮
আলী আকবর পাড়া সরকারি প্রাথমিক বিদ্যালয়।	মো: আমানউল্লাহ- ০১৮৩৬২৩৬১৮৮
সুফিয়া সরকারি প্রাথমিক বিদ্যালয়।	ওয়াহিদা বেগম-০১৮১৪৩০৭৬৮৬

তথ্য সূত্র : উপজেলা শিক্ষা অফিস, টেকনাফ

৪.৫. হীলা ইউনিয়নের বিভিন্ন হাট ও বাজারে অবস্থিত কয়েকটি পাইকারী ব্যবসায় প্রতিষ্ঠানের তালিকা

জরুরী সময়ে উক্ত দোকানগুলো হতে প্রয়োজনীয় শুকনো খাবার যেমন: চিড়া, মুড়ি, চাল, ডাল, লবণ ইত্যাদি নিত্য প্রয়োজনীয় সামগ্রীর সংস্থান করা যেতে পারে।

ছক - ১৯ : হীলা ইউনিয়নের দোকানের তালিকা

ইউনিয়নের নাম	দোকানের নাম ও বাজার	মালিক / স্বত্বাধিকারী	ফোন নাম্বার	মন্তব্য
হীলা ইউনিয়ন	জয়নাল স্টোর হীলা বাজার	মো: জয়নাল	০১৮২৭৯২০৫৫৫	
	রাজিয়া স্টোর হীলা বাজার	মো: সিরাজ	০১৮৩৯০৮০৬২১	
	মোহাম্মদ স্টোর হীলা বাজার	মাহফুজ	০১৮৬৫২৩৮৭৫৯	
	সহিমুন স্টোর হীলা বাজার	মো: সাদ্দাম	০১৮৪৩২৬৩৬০৭	
	জুনায়েদ স্টোর হীলা বাজার	জুনায়েদ	০১৮২৯৬৫৯৫১১	
	সালমা স্টোর হীলা বাজার	জাহাঙ্গীর	০১৮১৩৯০৯৩৯৯	
	জাবেদ স্টোর হীলা বাজার	জাবেদ	০১৮২৪৮৭৯৩৭৮	

তথ্য সূত্র : স্থানীয়ভাবে সংগৃহীত

৪.৬. আপদকালীন তহবিল :

ECHO,র অর্থায়নে, জাতিসংঘ উন্নয়ন কর্মসূচি (ইউএনডিপি),র সহযোগিতায় এবং একশনএইড বাংলাদেশ কর্তৃক বাস্তবায়িত "স্ট্রেনদেনিং এক্সট্রিম ওয়েদার এন্ড ডিজাস্টার প্রিপেয়ার্ডনেস - এস.ই.ডব্লিউ.ডি.পি প্রকল্পের মাধ্যমে হীলা ইউনিয়নে দুর্যোগে জরুরী সাড়া প্রদানের লক্ষ্যে আপদকালীন তহবিল হিসাবে ৪,২১,১২৫ টাকা (প্রায়) অনুদান এর মাধ্যমে গঠন করা হয়েছে যা চলতি হিসাব নং ০২২১১১১০০০০০৬৪৬ , ফাষ্ট সিকিউরিটি ব্যাংক লি:, হীলা শাখায় জমা রয়েছে। উক্ত তহবিল অনুমোদিত ইউনিয়ন আপদকালীন তহবিল নির্দেশিকা অনুসারে ব্যবহার করা হবে।

পঞ্চম অধ্যায় : উদ্ধার ও পুনর্বাসন পরিকল্পনা

যেকোন বড় ধরনের দুর্যোগে কয়েকটি ধাপে জরুরী সহায়তা কার্যক্রম পরিচালিত হয়। এই কার্যক্রমের তৃতীয় ধাপে এসে চাহিদা নিরূপণ প্রতিবেদনের উপর ভিত্তি করে পুনর্বাসন ও পুনঃনির্মাণ পরিকল্পনা প্রণয়ন করা হবে। এছাড়াও হীলা ইউনিয়নের জন্য সংশোধিত এবং নতুন ভাবে পর্যালোচনাকৃত দুর্যোগ ব্যবস্থাপনা পরিকল্পনা আগামী ২০২১ সালের জানুয়ারীতে (সম্ভাব্য) প্রণয়ন করা হবে।

৫.১. দুর্যোগ পরবর্তি উদ্ধার ও পুনর্বাসন এবং স্বাভাবিক ঝুঁকি হ্রাসমূলক কাজের সমন্বয় কমিটি গঠন

দুর্যোগ পরবর্তি উদ্ধার ও পুনর্বাসন এবং স্বাভাবিক ঝুঁকি হ্রাসমূলক কাজের ওয়ার্ডভিত্তিক ২ সদস্যের সমন্বয় কমিটি গঠন করা হয়েছে।

ছক - ২০ : হীলা ইউনিয়ন পরিষদ ওয়ার্ড ভিত্তিক সমন্বয় কমিটি গঠন

ওয়ার্ড নং	নাম ও ঠিকানা	পদবী	মোবাইল নাম্বার
১.	বশির আহমেদ, সুলতান আজম	ইউপি ও ইউডিএমসি সদস্য গন্যমান্য ব্যক্তি	০১৭৭৮৩৯৩৩৮৮ ০১৮৩৩৪৭৯৬৯৭
২.	মো: ফরিদুল আলম আবুল কালাম	ইউপি ও ইউডিএমসি সদস্য গন্যমান্য ব্যক্তি	০১৭১০৩৮৪০৮৮ ০১৮৩১৮১৬৬৭৮
৩.	মোঃ শামছুল আলম, রেজাউল করিম	ইউপি ও ইউডিএমসি সদস্য স্থানীয় ব্যক্তি	০১৭৮২২৫৯৯২২ ০১৮৪৯৯১৫৯০৩
৪.	মো: হোসাইন আহাম্মদ, মোয়াজ্জেম হোসেন	ইউপি ও ইউডিএমসি সদস্য স্থানীয় ব্যক্তি	০১৮১৭২৯৪৮৮৪ ০১৮১৮০৮৭২ ১
৫.	মো: জামাল উদ্দিন	ইউপি ও ইউডিএমসি সদস্য	০১৮৪০০২৮০১৫

	জামাল উদ্দিন	স্থানীয় ব্যক্তি	০১৮২৩৭২৬৭৩৫
৬.	মো: আবুল হোসাইন বেলাল	ইউপি ও ইউডিএমসি সদস্য স্থানীয় ব্যক্তি	০১৭২৭৫৯৭৫১৪ ০১৮৩৪৬৩৬৭৯১
৭.	মো: জামাল হোসেন মরিয়ম খাতুন	ইউপি ও ইউডিএমসি সদস্য স্থানীয় দুস্থ নারী	০১৭৭০০০০৬৫০ ০১৮৫৬৩২৯৬৩৬
৮.	মো: নুরুল হুদা সালেহা আকতার বেবী	ইউপি ও ইউডিএমসি সদস্য স্থানীয় নারী প্রতিনিধি	০১৮৮৩০১৪২৬৭ ০১৮৪৯৭০৪০০৬
৯.	মোহাম্মদ আলী সিরাজুল ইসলাম নিশান	ইউপি ও ইউডিএমসি সদস্য স্থানীয় ব্যক্তি	০১৮৫২৪৬৮৮৫৯ ০১৮৬৬৬৭৭৬১০

তথ্য সূত্রঃ দুর্যোগ ব্যবস্থাপনা কমিটির সদস্যদের মতামতের ভিত্তিতে ২৩ সেপ্টেম্বর ২০১৯

৫.২. সমন্বয় ছক :


ছক - ২১ : দুর্যোগ ব্যবস্থাপনার সমন্বয় ছক

সংস্থা	যোগাযোগকারী ব্যক্তির বিবরণ	সিপিপি প্রতিনিধি	বিডিআরসিএস এর প্রতিনিধি	রোহিঙ্গা সংকটে সাড়াদান প্রতিনিধি
জেলা দুর্যোগ ব্যবস্থাপনা কমিটি	মোঃ রইস উদ্দিন মুকুল জেলা ত্রাণ ও পুনর্বাসন কর্মকর্তা, কক্সবাজার ০১৭১৫৫৬০৬৮৮ ০৩৪১-৬৪২৫৪ drrocox'sbazar@dd m.gov.bd	হাফিজ আহমদ উপ-পরিচালক, সিপিপি, ০১৭১২০২৬৩০৪ Hafiz.cpp95@gmail.c om	আবু হেনা মোস্তফা কামাল সাধারণ সম্পাদক, কক্সবাজার জেলা, ০১৮১৯৪১৮৮০৫	মোঃ মাহবুব আলম তালুকদার শরণার্থী ত্রাণ ও প্রত্যাবাসন কমিশনার, কক্সবাজার ০৩৪১-৬৩৫১৩ rroc_cox@yahoo.c om contact@rrcc.gov. bd
উপজেলা দুর্যোগ ব্যবস্থাপনা কমিটি	মোঃ আল মামুন, উপজেলা প্রকল্প বাস্তবায়ন কর্মকর্তা, টেকনাফ। ০১৮৮২১৬০০৮২	কাইসার উদ্দিন উপজেলা টিম লিডার- সিপিপি- টেকনাফ ০১৭১৫৬৯৪৫৫০ মো: আবদুল মতিন রেডিও ওপারেটর- সিপিপি ০১৮১৯০৭৭৮৪৫ Amatin167@gmail.co m	মোঃ ইমাম হোসেন উপজেলা টিম লিডার- টেকনাফ। ০১৮৩১৭৯২৯৩৬	মো: রবিউল হাসান উপজেলা নিবাহী অফিসার- টেকনাফ উপজেলা দুর্যোগ ব্যবস্থাপনা কমিটি (সহ- সভাপতি) ০১৮৫১৯৬৬৯৬৬ unoteknaf@gmail.co m
ইউনিয়ন দুর্যোগ ব্যবস্থাপনা কমিটি	রাশেদ মাহমুদ আলী চেয়ারম্যান, ২ নং হীলা ইউনিয়ন, টেকনাফ ০১৮১৯১১৮৫০	কাইসার উদ্দিন টিম লিডার, সিপিপি ০১৭১৫৬৯৪৫৫০	-	-

	মো: শেখ ফরিদুল আলম, ইউপি সচিব ০১৮১৫৭২৯৬৬০			
--	---	--	--	--

ইউনিয়ন দুর্যোগ ব্যবস্থাপনা কমিটির ২৩, সেপ্টেম্বর ২০১৯ তারিখের দুর্যোগ ব্যবস্থাপনা পরিকল্পনা কর্মশালার সিদ্ধান্ত অনুসারে এই পরিকল্পনা অনুমোদন করা হলো।

অনুমোদনকারী


রাশেদ মাহমুদ হোসাইন
চেয়ারম্যান

২ নং হীলা ইউনিয়ন পরিষদ, হীলা, কক্সবাজার
(সীল)

সংযুক্তিসমূহ

৬. সংযুক্তি ১.১ : ব্যক্তিগত সুরক্ষা এবং দুর্যোগ ব্যবস্থাপনা উপকরণ হস্তান্তর পত্র (পৃষ্ঠা-১)

act:onaid



**Handover of
Personal Protective Gear and/or Disaster Management Equipment to Union Disaster Management Committees
Union : Hnila, Teknaf, Cox's Bazar
Date : August 27, 2019**

Under the SEWDP Project implementing by ActionAid Bangladesh (Supported by UNDP and Funded by ECHO) is handing over below listed equipment and/or materials to the Union Disaster Management Committee of Hnila Union, Teknaf, Cox's Bazar.

SL #	Description of Items	Unit	Specifications	Quantity	Remarks
1	Rescue Kit box (Steel trunk)	Pcs.	Size:29*39, Gage: 24	1	
2	Rescue Tool Box	Set	Standard	1	
3	Hand saw	Pcs.	Size: 16"	2	
4	Claw Hammer	Pcs.	Weight: 1/2 pound	2	
5	Cutting knife (Da)	Pcs.	Size: Standard Made: Steel Handle	2	
6	Hex blade	Unit	Made in China	2	
7	Axe	Pcs.	Made in China 1 Kg	2	
8	Wrench	Set	Size 12" with Rubber Handle	2	
9	Screw driver	Set	Standard nos. of items	2	
10	Ply range	Set	Size: 8"	2	
11	Tester	Pcs.	Standard	2	
12	Measuring Tape	Pcs.	100 rubber/fabric tape	2	
13	Hard Gloves	Pair	Rubber made	78	
14	Pulley (Copy call)	Set	Capacity: 500-700KG	2	
15	Transparent plastic body	Set	White colour	5	
16	Tin Cutter	Pcs.	Size: 14 " Made in China	2	
17	Whistle with ribbon	Pcs.	Plustic made in China	39	
18	Canvas Belt	Set	Locally lather made	39	
19	Jute rope (15 yard 1 Inch thick)	Feet	Dia: 01"	40	
20	Jute rope (15 yards 0.5 inch thick)	Yard	Dia: 0.5"	40	
21	Jute rope (15 yards 0.25 inch thick)	Yard	Dia: 0.25"	40	
22	Pillow (inflatable)	Pcs.	Standard	2	
23	Stretcher	Set	Standard	2	
24	Steel Water Bucket	Pcs.	Capacity: 10 Litter	4	
25	Megaphones	Set	Size: Medium ER-2230(14000); ER-3215 With rechargeable & dry cell battery options	2	

(আবুল হাজেন)
 প্রধানমন্ত্রীর কার্যালয়-১
 ৬২ ফীলা ইউনিয়ন পরিষদ
 টেকনাফ, কক্সবাজার

৭. সংযুক্তি ১.১ : ব্যক্তিগত সুরক্ষা এবং দুর্যোগ ব্যবস্থাপনা উপকরণ হস্তান্তর পত্র (পৃষ্ঠা-২)

act:onaid



SL #	Description of Items	Unit	Specifications	Quantity	Remarks
26	Hand sirens	Set	Size: Medium	2	
27	Transistor radios	Set	4 Band Radio (2 dry cell battery); Standard Size, Model: M/SM/SW/TW2-5CH; Frq. Range: MWMEAS: 480/395/380	9	
28	Signal flags	Set	with rope	54	
29	Stand (20 Feet)	Psc.	Size: 20'; 2 " GI pipe 2.6mm-2.9mm	9	
30	Shovel (Belcha)	Psc.	Size: 5 feet, 16mm	5	
31	Spade (Pickaxes)	Psc.	Good quality wooden handle	5	
32	Life jackets	Psc.	Orange color concoct fabric, foam, reflection tape & logo, easy open ties, Zipper, black ribbon	39	
33	Torch Light	Psc.	Plastic Battery with rechargeable and dry cell battery options	39	
34	Helmets	Psc.	Yellow Color, Inner catching is red-bin and ribbon, made in China	39	
35	Torch (headlamp)	Psc.	Made in China	39	
36	Life buoy	Psc.	Local fiber made	5	
37	Fire Extinguisher	Unit	ABC powder, Weight: 5 KGs, renowned brand	10	
38	Fire Blanket	Pcs.	Standard Size	5	
39	Long backboard	Pcs.	Plastic	2	
40	Eye Guard	Pcs.	Plastic made, Transparent	39	
41	Nose Musk	Pcs.	Fabric & foam made	39	

Custodian of these equipment and/or materials is/are	
Name: Designation: Address & Contact:	Name: Designation: Address & Contact:
<i>(Signature)</i> Signature	<i>(Signature)</i> Signature

Handed Over by (Signature):
Name & Designation:


Sabrina Islam
Senior Officer - MEAL
SEWDP Project
ActionAid Bangladesh

Taken Over by (Signature):
Name & Designation:

(Signature)
আবুল কালাম
সেবামান পাকিস-১
০২ ফীলা ইউনিয়ন পরিষদ
ঢিকনাফ, কক্সবাজার।

৮. সংযুক্তি : ০২

ইউনিয়ন দুর্যোগ ব্যবস্থাপনা কমিটির ২৩ সেপ্টেম্বর, ২০১৯ তারিখের সভার সিদ্ধান্ত



২নং হীলা ইউনিয়ন পরিষদ
ডাকঘর : হীলা বাজার-৪৭৬১, উপজেলা : টেকনাফ
জেলা : কক্সবাজার।
E-mail: faridteknaf@gmail.com

২নং হীলা ইউনিয়ন পরিষদ
Rashed Mahamud Ali
Chairman
No. 2 Hnila Union Parishad
Cell: 01819 118570


সূত্র:-

তারিখ: ২৩ ৯ ২০১৯


স্মারক নং-হীলা ৬৩৭৫/১৯

অদ্য ২৩/০৯/২০১৯ ইং তারিখ ০২ নং হীলা ইউনিয়ন পরিষদের সভা কক্ষে দুর্যোগ ব্যবস্থাপনা কমিটির সদস্যদের উপস্থিতিতে "একশন এইড বাংলাদেশ- ইউ এন ডি পি" এর ব্যবস্থাপনায় হীলা ইউনিয়ন দুর্যোগ ব্যবস্থাপনা পরিকল্পনা বিষয়ক কর্মশালায় ইউনিয়ন দুর্যোগ ব্যবস্থাপনা পরিকল্পনা প্রণয়নের জন্য সার্বিক আলোচনা ও তথ্য প্রদান করা হয়েছে।

সর্বসম্মতিক্রমে ইউনিয়ন দুর্যোগ ব্যবস্থাপনা পরিকল্পনা প্রনয়নের সিদ্ধান্ত গৃহীত হয়েছে।



০২নং হীলা ইউনিয়ন পরিষদ
টেকনাফ, কক্সবাজার



(রashed মাহমুদ আলী)
চেয়ারম্যান
০২নং হীলা ইউনিয়ন পরিষদ
টেকনাফ, কক্সবাজার

★ এইচস প্রতিরোধে ধর্মীয় অনুশাসন মেনে চলুন ★ পাছ লাগান পরিবেশ বাঁচান ★ আপনায় সন্তানকে ভুলে পঠান ★ পরিষ্কার পরিচ্ছন্নতা ইমামের ঘর ★
★ তথ্যপ্রযুক্তির সাথে নিজেকে সম্পৃক্ত করুন ★ ডিজিটাল বাংলাদেশ বিনির্মাণে জুমিকা রাখুন ★

১০. সংযুক্তি : ০৪

সাইক্লোন সেন্টার ব্যবস্থাপনা কমিটির তালিকা ও ফোকাল ব্যক্তিদের যোগাযোগ নাম্বার পাওয়া সাপেক্ষে পরবর্তিতে সংযুক্ত করা হবে।

দুর্যোগ ব্যবস্থাপনা পরিকল্পনা প্রস্তুতকরণে সহযোগিতায় :



act:onaid