



ইউনিয়ন দুর্যোগ ব্যবস্থাপনা পরিকল্পনা

সেপ্টেম্বর, ২০১৯



১নং হোয়াইক্যং ইউনিয়ন, টেকনাফ, কক্সবাজার

সূচিপত্র

প্রথম অধ্যায় : প্রেক্ষাপট ও এলাকা পরিচিতি	৪
১.১. প্রেক্ষাপট :	৪
১.২. দুর্যোগ ব্যবস্থাপনা পরিকল্পনার উদ্দেশ্য :	৭
১.৩. দুর্যোগ ব্যবস্থাপনা পরিকল্পনার প্রয়োজনীয়তা :	৭
১.৪. ইউনিয়ন পর্যায়ে দুর্যোগ ব্যবস্থাপনা পরিকল্পনা তৈরির আইনগত ভিত্তি :	৭
১.৪.১. দুর্যোগ ব্যবস্থাপনা আইন, ২০১২	৭
১.৪.২. দুর্যোগ ব্যবস্থাপনার স্থায়ী আদেশাবলী, ২০১০	৭
১.৪.৩. ইউনিয়ন পরিষদ আইন, ২০০৯	৮
১.৫. এক নজরে ইউনিয়ন / ইউনিয়ন (প্রোফাইল) পরিচিতি :	৮
ছক ০১ : এক নজরে ইউনিয়ন পরিচিতি	৮
দ্বিতীয় অধ্যায় : দুর্যোগ, আপদ ও ঝুঁকি	১০
২.১. হোয়াইক্যং ইউনিয়নের প্রধান আপদসমূহ:	১০
চিত্র - ০১ : দুর্যোগ বর্ষপঞ্জি	১১
তথ্য সূত্র : কক্সবাজার দুর্যোগ ব্যবস্থাপনা পরিকল্পনা, ২০১৪	১১
২.২. ঝুঁকি বিশ্লেষণ :	১১
ছক - ০২ : হোয়াইক্যং ইউনিয়নের ঝুঁকি বিশ্লেষণ	১১
২.৩. ঘূর্ণিঝড় আপদের জরুরী দৃশ্যপট :	১২
ছক - ০৩ : ১৯৬৫ সাল থেকে কক্সবাজার জেলার ঘূর্ণিঝড়ের ইতিহাস	১২
২.৪. ইউনিয়নের ওয়ার্ড ভিত্তিক সম্ভাব্য দৃশ্যপট	১৩
ছক - ০৪ : ইউনিয়নের ওয়ার্ড ভিত্তিক সম্ভাব্য দৃশ্যপট	১৩
২.৫. আপদ ও সম্পদের মানচিত্র	১৭
ছক -১২, ১নং ওয়ার্ড, হোয়াইক্যং ইউনিয়নের আপদ, ঝুঁকি ও বিপদাপন্নতা এবং সক্ষমতা :	১৮
ছক-১৩, ২নং ওয়ার্ড, হোয়াইক্যং ইউনিয়নের আপদ, ঝুঁকি ও বিপদাপন্নতা এবং সক্ষমতা :	২০
ছক-১৪, ৩নং ওয়ার্ড, হোয়াইক্যং ইউনিয়নের আপদ, ঝুঁকি ও বিপদাপন্নতা এবং সক্ষমতা :	২২
ছক- ১৫, ৪নং ওয়ার্ড, হোয়াইক্যং ইউনিয়নের আপদ, ঝুঁকি ও বিপদাপন্নতা এবং সক্ষমতা :	২৫
ছক-১৬, ৫নং ওয়ার্ড, হোয়াইক্যং ইউনিয়নের আপদ, ঝুঁকি ও বিপদাপন্নতা এবং সক্ষমতা :	২৭

ছক - ১৭ : ৬নং ওয়ার্ড, হোয়াইকং ইউনিয়নের আপদ, ঝুঁকি ও বিপদাপন্নতা এবং সক্ষমতা :	২৯
ছক - ১৮ : ৭নং ওয়ার্ড, হোয়াইকং ইউনিয়নের আপদ, ঝুঁকি ও বিপদাপন্নতা এবং সক্ষমতা :	৩১
ছক - ১৯ : ৮নং ওয়ার্ড, হোয়াইকং ইউনিয়নের আপদ, ঝুঁকি ও বিপদাপন্নতা এবং সক্ষমতা :	৩৩
ছক - ২০ : ৯নং ওয়ার্ড, হোয়াইকং ইউনিয়নের আপদ, ঝুঁকি ও বিপদাপন্নতা এবং সক্ষমতা :	৩৪
তৃতীয় অধ্যায় : দুর্যোগ ঝুঁকি হ্রাস	৩৬
৩.১. ঝুঁকির কারণসমূহ চিহ্নিতকরণঃ	৩৬
২.৫.১. : ঘূর্ণিঝড়	৩৬
ছক - ০৫ : ঘূর্ণিঝড়	৩৬
২.৫.২. : অতিবৃষ্টি	৩৭
ছক - ০৬ : অতিবৃষ্টি	৩৭
২.৫.৩. : পাহাড়ধস	৩৭
ছক - ০৭ : পাহাড়ধস	৩৭
২.৫.৪. : জলোচ্ছাস	৩৮
ছক - ০৮ : জলোচ্ছাস	৩৮
২.৬. ঝুঁকি নিরসনের উপায়সমূহ চিহ্নিতকরণ :	৪০
ছক - ০৯ : ঘূর্ণিঝড়	৩৮
ছক - ১১ : পাহাড় ধস	৩৯
ছক - ১০ : অতিবৃষ্টি	৩৯
২.৭. দুর্যোগ ব্যবস্থাপনা কর্মপরিকল্পনা :	৩৯
ছক - ২১ : অগ্রাধিকার ভিত্তিতে হোয়াইকং ইউনিয়নের ঝুঁকি হ্রাস পরিকল্পনা	৩৯
চতুর্থ অধ্যায় : জরুরী সাড়া প্রদান	৪৮
৪.১. দায়িত্ব বন্টন :	৪৮
ছক - ২২ : আপদকালীন সময়ে দায়িত্ব পালনের ছক।	৪৮
৪.২. সম্পদের ছক	৫২
ছক - ২৩ : হোয়াইকং ইউনিয়নের সম্পদের ছক	৫২
৪.৩. হোয়াইকং ইউনিয়নের ঘূর্ণিঝড় আশ্রয়কেন্দ্রের তালিকা :	৫৭
ছক - ২৪ : হোয়াইকং ইউনিয়নের ঘূর্ণিঝড় আশ্রয়কেন্দ্রের তালিকা	৫৭
ছক - ২৫ : হোয়াইকং ইউনিয়নের ঝুঁকিপূর্ণ বিদ্যালয়	৫৮

৪.৫. হোয়াইক্যাং ইউনিয়নের অন্যান্য সরকারি ও বেসরকারি শিক্ষা প্রতিষ্ঠান যা অস্থায়ী জরুরী আশ্রয়কেন্দ্র হিসাবে ব্যবহৃত হতে পারে।	৫৯
ছক - ২৬ : হোয়াইক্যাং ইউনিয়নের অন্যান্য সরকারি ও বেসরকারি শিক্ষা প্রতিষ্ঠান তালিকা	৫৯
৪.৬. হোয়াইক্যাং ইউনিয়নের বিভিন্ন হাট ও বাজারে অবস্থিত কয়েকটি পাইকারী ব্যবসায় প্রতিষ্ঠানের তালিকা	৬০
ছক -২৭ : হোয়াইক্যাং ইউনিয়নের দোকানের তালিকা	৬০
৪.৭. আপদকালীন তহবিল :	৬১
পঞ্চম অধ্যায় : উদ্ধার ও পুনর্বাসন পরিকল্পনা	৬২
৫.১. দুর্যোগ পরবর্তি উদ্ধার ও পুনর্বাসন এবং স্বাভাবিক ঝুঁকি হ্রাসমূলক কাজের সমন্বয় কমিটি গঠন	৬২
ছক-২৮ঃ হোয়াইক্যাং ইউনিয়ন পরিষদ ওয়ার্ড ভিত্তিক সমন্বয় কমিটি গঠন	৬২
৫.২. সমন্বয় ছক :	৬৩
ছক - ২৯ : দুর্যোগ ব্যবস্থাপনার সমন্বয় ছক	৬৩
সংযুক্তিসমূহ	৬৫
৬. সংযুক্তি : ১.১ ব্যক্তিগত সুরক্ষা এবং দুর্যোগ ব্যবস্থাপনা উপকরণ হস্তান্তর পত্র (পৃষ্ঠা-১)	৬৬
৭. সংযুক্তি : ১.২ ব্যক্তিগত সুরক্ষা এবং দুর্যোগ ব্যবস্থাপনা উপকরণ হস্তান্তর পত্র (পৃষ্ঠা-২)	৬৬
৮. সংযুক্তি : ০২ ইউনিয়ন দুর্যোগ ব্যবস্থাপনা কমিটির ২২ সেপ্টেম্বর, ২০১৯ তারিখের সভার সিদ্ধান্ত	৬৮
৯. সংযুক্তি : ০৩ ইউনিয়ন দুর্যোগ ব্যবস্থাপনা কমিটির তালিকা	৬৯
১০. সংযুক্তি : ০৪	৭০

প্রথম অধ্যায় : প্রেক্ষাপট ও এলাকা পরিচিতি

১.১. প্রেক্ষাপট :

১নং হোয়াইক্যাং ইউনিয়ন পরিষদ বাংলাদেশের কক্সবাজার জেলার টেকনাফ উপজেলায় অবস্থিত। বাংলাদেশ ও মায়ানমারের সীমান্ত ঘেঁষে বহমান নাফ নদীর পশ্চিম তীরে ও বঙ্গোপসাগরের পূর্বে এবং পাহাড়ী এলাকাসহ এর অবস্থান। টেকনাফ উপজেলার উত্তরের শেষ এবং উখিয়া উপজেলার পালংখালী ইউনিয়নের সীমানা ঘেঁষে এই ইউনিয়নটির অবস্থান। এই ইউনিয়নের দক্ষিণ-পশ্চিমে জালিয়াপালং ইউনিয়ন, উত্তরে পালংখালী এবং ফীলা ইউনিয়ন, পূর্বে নাফ নদী ও মায়ানমারের রাখাইন প্রদেশ অবস্থিত। পাহাড় এবং নানা প্রাকৃতিক সম্পদে সমৃদ্ধ ও

বৈচিত্রময় এই ইউনিয়নে ঘূর্ণিঝড়, অতিবৃষ্টি, আকস্মিক বন্যা, উপকূলীয় বন্যা, ভূমিধস, ভূগর্ভের পানি শুকিয়ে যাওয়া, ভূমিকম্প এবং সুনামী আপদ জনিত ঝুঁকি আছে। প্রায় প্রতিবছর কমপক্ষে একটি ঘূর্ণিঝড় এবং এর সাথে যুক্ত অতিবৃষ্টি, আকস্মিক বন্যা, উপকূলীয় বন্যা, ভূমিধস মোকাবিলা করে এই ইউনিয়নের মানুষ টিকে আছে।

বর্ণিত প্রেক্ষাপটে ইউনিয়ন দুর্যোগ ব্যবস্থাপনা কমিটি তাৎক্ষণিক সিদ্ধান্ত নিয়ে দায়িত্ব বন্টনের মাধ্যমে উক্ত আপদ জনিত দুর্যোগ মোকাবিলা করে থাকে। যা সময় সাপেক্ষ এবং আপদকালীন কাজের জন্য যথেষ্ট পরিমাণে সহায়ক নয়। বিভিন্ন সমীক্ষা প্রতিবেদন এবং দুর্যোগ ব্যবস্থাপনা কমিটির দৈনন্দিন কাজের প্রেক্ষিতে উপরোক্ত আপদ সমূহ মোকাবিলায় হোয়াইক্যং ইউনিয়ন পরিষদের এই বিষয়ক সক্ষমতা বৃদ্ধির সুযোগ রয়েছে। একটি দুর্যোগ ব্যবস্থাপনা পরিকল্পনা এই ক্ষেত্রে সহায়ক ভূমিকা রাখতে পারে।

স্থানীয় সরকার প্রতিষ্ঠানের দুর্যোগ ব্যবস্থাপনা দক্ষতা উন্নয়নে বাংলাদেশ সরকারের দুর্যোগ ব্যবস্থাপনা ও ত্রাণ মন্ত্রণালয়ের দীর্ঘমেয়াদী পরিকল্পনার আলোকে এ বিষয়ে উদ্যোগ নেয়া হয়, যা দুর্যোগ ব্যবস্থাপনা আইন, ২০১২ এবং দুর্যোগের স্থায়ী আদেশাবলী, ২০১০ অনুযায়ী প্রণয়ন করার বিধান রয়েছে। ইউরোপিয়ান ইউনিয়ন হিউম্যানিটারিয়ান এইড এন্ড সিভিল প্রোটেকশন (ECHO) এর আর্থিক সহায়তায় জাতিসংঘ উন্নয়ন কর্মসূচি (ইউএনডিপি) এবং একশনএইড বাংলাদেশ এই কাজ বাস্তবায়ন করছে।

১.২. দুর্যোগ ব্যবস্থাপনা পরিকল্পনার উদ্দেশ্য :

দুর্যোগ ব্যবস্থাপনা পরিকল্পনা প্রণয়নের প্রধান উদ্দেশ্য হলো - নির্দিষ্ট দুর্যোগ সাড়াদানে নিজস্ব সম্পদ এবং সক্ষমতার আলোকে দ্রুত / সময়মত সঠিক সিদ্ধান্ত গ্রহণের মাধ্যমে জনগণের জীবন ও সম্পদ সম্ভাব্য ক্ষয়-ক্ষতির হাত থেকে রক্ষায় ইউনিয়ন পরিষদ এবং ইউনিয়ন পরিষদের দুর্যোগ ব্যবস্থাপনা কমিটিকে সহায়তা করা।

১.৩. দুর্যোগ ব্যবস্থাপনা পরিকল্পনার প্রয়োজনীয়তা :

যে কোন পরিকল্পনা একটি কাজকে সহজ ও সুন্দরভাবে সম্পন্ন করতে সহায়ক ভূমিকা পালন করে। একইভাবে দুর্যোগ ব্যবস্থাপনা পরিকল্পনা দুর্যোগের পূর্বে, দুর্যোগকালীন এবং দুর্যোগের পরে উদ্ধার ও পুনর্বাসন মূলক কাজ সঠিক সময়ে সঠিক ভাবে করতে সাহায্য করে। তাই যে কোন প্রতিষ্ঠানের একটি দুর্যোগ ব্যবস্থাপনা পরিকল্পনা থাকা জরুরী। প্রাথমিক স্থানীয় সরকার প্রতিষ্ঠান হিসেবে জনগণের জীবন ও সম্পদ রক্ষার কাজটি সফলভাবে করার জন্য ইউনিয়ন পরিষদের একটি দুর্যোগ ব্যবস্থাপনা পরিকল্পনা থাকা অত্যাবশ্যিক/ অত্যন্ত জরুরী। এই পরিকল্পনা সুনির্দিষ্টভাবে নিম্নোক্ত সুবিধা প্রদান করবে-

- দুর্যোগের স্থায়ী আদেশাবলী (এসওডি) অনুসারে সমন্বিত ও সময়মত দুর্যোগ সাড়াদান;
- সঠিক সময়ে স্থানান্তর (ইভাকুয়েশন), উদ্ধার এবং প্রাথমিক চিকিৎসা নিশ্চিত করা;
- স্থানান্তরের প্রয়োজনে স্থানীয় পর্যায়ে ব্যক্তিগত ও বেসরকারি দালানকোঠা এবং যানবাহনের তালিকা প্রস্তুত করা এবং আপদকালীন সময়ে এ সকল স্থাপনা এবং যানবাহন ব্যবহারের ব্যবস্থা করা/ রিকুইজিশন নিশ্চিত করা;
- পর্যাপ্ত মানবিক সহায়তা মজুদ / বিকল্প পরিকল্পনা এবং সঠিক বন্টন নিশ্চিত করা;
- ঝুঁকিপূর্ণ এলাকা এবং অবকাঠামো চিহ্নিতকরণ;
- দ্রুত ক্ষতি নিরূপণ করা;
- সময়মত উদ্ধার পরিকল্পনা প্রস্তুত করতে সহায়তা করা;
- কার্যক্রম ও সম্পদসমূহ চিহ্নিত করা;
- ইউনিয়ন পরিষদের দুর্যোগ ব্যবস্থাপনা কমিটির (ইউডিএমসি) সদস্যদের দায়িত্ব ও কর্তব্য নির্ধারণ করা।

১.৪. ইউনিয়ন পর্যায়ে দুর্যোগ ব্যবস্থাপনা পরিকল্পনা তৈরির আইনগত ভিত্তি :

১.৪.১. দুর্যোগ ব্যবস্থাপনা আইন, ২০১২

দুর্যোগ ব্যবস্থাপনা আইন, ২০১২ এর ধারা ২০ এর উপধারা (২) অনুযায়ী উপজেলা পর্যায়ে আপদকালীন পরিকল্পনা তৈরী / প্রস্তুত করার বিধান রয়েছে। (২) উপ-ধারা (১) এ বর্ণিত পরিকল্পনার সহিত সামঞ্জস্য রাখিয়া স্থানীয় দুর্যোগ ব্যবস্থাপনা কমিটিসমূহ স্ব স্ব এলাকা ও স্থানীয় আপদভিত্তিক স্থানীয় দুর্যোগ ব্যবস্থাপনা পরিকল্পনা প্রণয়ন করিবে।

১.৪.২. দুর্যোগ ব্যবস্থাপনার স্থায়ী আদেশাবলী, ২০১০

দুর্যোগ ব্যবস্থাপনার স্থায়ী আদেশাবলী (২০১০) অনুসারে ধারা ৩.৫.৪ এর উপধারা ৩.৫.৪.১.৯ অনুযায়ী দুর্যোগ ব্যবস্থাপনা পরিকল্পনা তৈরী / প্রস্তুত করার বিধান রয়েছে।

১.৪.৩. ইউনিয়ন পরিষদ আইন, ২০০৯

ইউনিয়ন পরিষদ আইন - ২০০৯ (ধারা ৭, ধারা ৪৫, ধারা ৪৭ এর ২য় তফশিল) অনুরূপ পরিকল্পনা তৈরী / প্রস্তুত করার বিধান রয়েছে।

১.৫. এক নজরে ইউনিয়ন / ইউনিয়ন (প্রোফাইল) পরিচিতি :

আপদকালীন পরিকল্পনার গভীরে প্রবেশের পূর্বে দেখে নেয়া যাক ১ নং হোয়াইক্যং ইউনিয়নের সার্বিক চিত্র। এই ইউনিয়নের মোট জনসংখ্যা ৫৫,৪৭৮ জন। এখানকার বেশীরভাগ জনগণ কৃষিজীবী, মৎস্যজীবী ও শ্রমজীবী এছাড়াও রয়েছে উল্লেখযোগ্য সংখ্যক অন্যান্য। এখানে রয়েছে বিভিন্ন সরকারি ও বে-সরকারি প্রতিষ্ঠান।। নীচের ছকে এক নজরে ইউনিয়ন পরিচিতি উপস্থাপন করা হলো।

ছক ০১ : এক নজরে ইউনিয়ন পরিচিতি

আয়তন	১২৭.৮১ বর্গ কিলোমিটার	ধর্মীয় প্রতিষ্ঠানঃ মসজিদ কবরস্থান হিন্দু মন্দির বৌদ্ধ মন্দির শ্মশান	৯৭ টি ৩৫ টি ০৪ টি ১০ টি ১০ টি
গ্রাম	২৭ টি	পেশাজীবীঃ কৃষিজীবী মৎস্যজীবী শ্রমজীবী অন্যান্য	৪০ % ২৫ % ২০ % ১৫ %
মৌজা	৩ টি	জন্ম নিবন্ধন (বর্তমান সময় পর্যন্ত)	প্রায় ৬১,২৩২ জন
বাজার	৩ টি	সামাজিক নিরাপত্তাঃ বয়স্ক ভাতা বিধবা ভাতা	১,০৫০ জন ২১০ জন
বেড়িবাঁধ	৩ টি	প্রতিবন্ধি ভাতা	২৩০ জন
লোকসংখ্যাঃ	৫৫,৪৭৮ জন		
পুরুষ	২৪,০৩৩ জন		

মহিলা	৩১,৪৪৫ জন	মাতৃত্বকালীন ভাতা মুক্তিযোদ্ধা ভাতা ভিজিডি (মূল+বিশেষ)	১৬৩ জন - ৩৬০+৩,৫৪০ জন
পরিবার সংখ্যা	মোট পরিবার ১১,২২৮ টি	বেসরকারি প্রতিষ্ঠান	১১ টি
ভোটার সংখ্যাঃ পুরুষ মহিলা	২৭,৪১৫ জন ১৩,৮২৩ জন ১৩,৫৯২ জন	সরকারি প্রতিষ্ঠানঃ	১৬ টি
শিক্ষা প্রতিষ্ঠান	১১৩ টি	ইউনিয়ন ভূমি অফিস	
সঃ প্রাঃ বিদ্যালয়	১৬ টি	বিট অফিস	৩ টি
উচ্চ বিদ্যালয়	৩ টি	ডাকঘর	২ টি
নিম্ন মাধ্যমিক বিদ্যালয়	-	উপ সহঃ কৃষি কর্মকর্তা	২ জন
কমিউনিটি প্রাঃ বিঃ	-	স্বাস্থ্য সহকারী	৩ জন
নুরানী/এবতেদায়ী মাদ্রাসা	৭০ টি	স্বাস্থ্য সহকারী পরিদর্শক	
মজুব	-	কমিউনিটি ক্লিনিক	৪ টি
দাখিল মাদ্রাসা	৩ টি	পরিবার পরিকল্পনা কেন্দ্র	১ টি
আলিম মাদ্রাসা	-	পুলিশ ফাঁড়ি	২ টি
বালিকা দাখিল মাদ্রাসা	১ টি	কাস্টমস অফিস	
কিডার গার্টেন (কে.জি)	২ টি	বিজিবি ক্যাম্প	৪টি
কলেজ	-	বিপদাপন্ন জনগোষ্ঠী (সম্ভাব্য)ঃ	৭,৮৬৩ জন
শিক্ষার হার	২০%	মহিলা	২,৩২০ জন
জেলে পরিবার	১,৫০০ টি	বয়স্ক মানুষ	৩,৯০০ জন
সাইক্লোন সেন্টার	০৮ টি	অতিদরিদ্র প্রতিবন্ধি	২৩০ জন

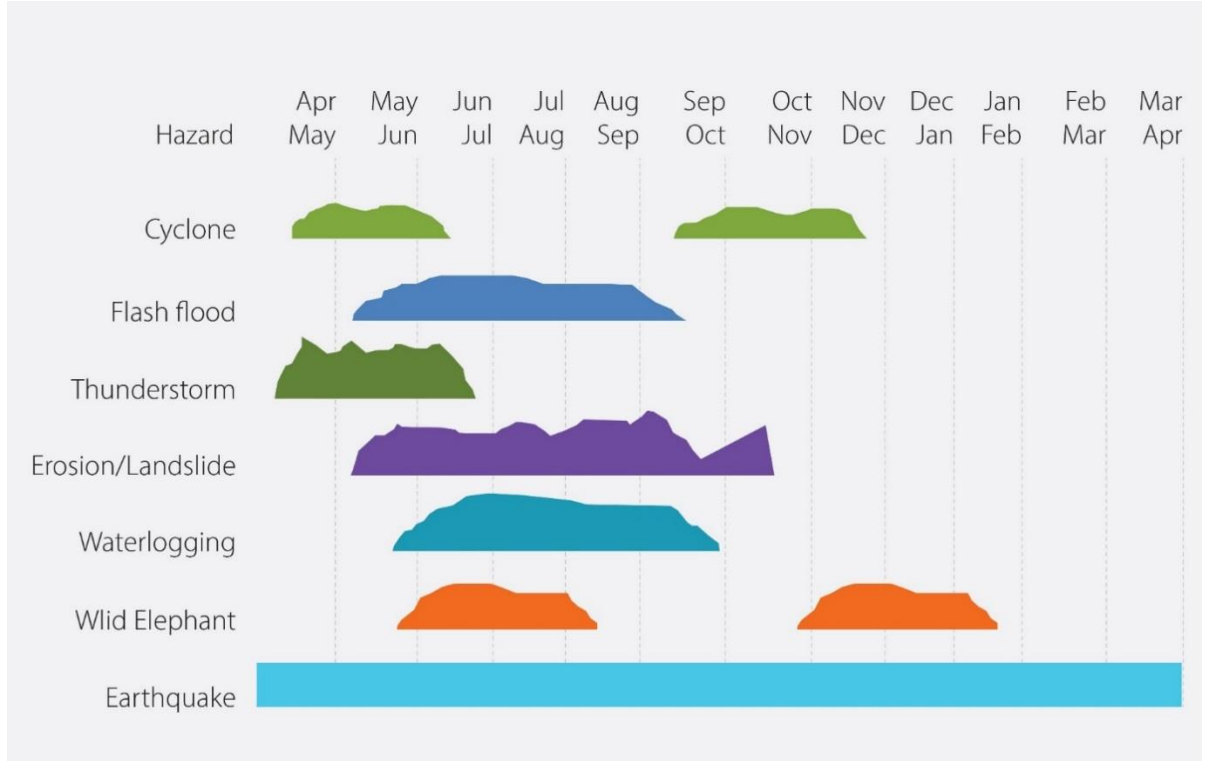
তথ্য সূত্র : ইউনিয়ন ডিজিটাল সেন্টার, হোয়াইক্যাং

দ্বিতীয় অধ্যায় : দুর্যোগ, আপদ ও ঝুঁকি

২.১. হোয়াইক্যং ইউনিয়নের প্রধান আপদসমূহ:

১. ঘূর্ণিঝড়
২. অতিবৃষ্টি
৩. হঠাৎ বন্যা/আকস্মিক বন্যা
৪. উপকূলীয় বন্যা
৫. জলোচ্ছ্বাস
৬. নদী ভাঙ্গন
৭. জলাবদ্ধতা

দুর্যোগ বর্ষপঞ্জি



চিত্র - ০১ : দুর্যোগ বর্ষপঞ্জি

তথ্য সূত্র : কক্সবাজার দুর্যোগ ব্যবস্থাপনা পরিকল্পনা, ২০১৪

২.২. ঝুঁকি বিশ্লেষণ :

আপদের ঝুঁকি, প্রবনতা এবং ভয়াবহতা বিবেচনায় এই ইউনিয়নে ঘূর্ণিঝড়কে প্রধান আপদ হিসেবে চিহ্নিত করা হয়েছে। দ্বিতীয় পর্যায়ের আপদ হিসেবে আছে এবং অতিবৃষ্টি, পাহাড়ধস ও জলোচ্ছাস তৃতীয় পর্যায়ের আপদ হিসেবে আছে নদী ভাঙ্গন। উল্লিখিত আপদজনিত ঝুঁকি বিশ্লেষণ ছকে উপস্থাপন করা হলো।

ছক - ০২ : হোয়াইক্যাং ইউনিয়নের ঝুঁকি বিশ্লেষণ

প্রভাব	৫. খুব বেশি				ঘূর্ণিঝড়, ঝড় (ব্যাপক)	
	৪. বেশি			জলোচ্ছাস	পাহাড়ধস	অতিবৃষ্টি
	৩. সহনীয়					
	২. সামান্য			নদী ভাঙ্গন		

১. যৎ সামান্য					
	১. খুব কম সম্ভাবনা	২. ঘটতে/হতে পারে	৩. মাঝে মাঝে ঘটতে পারে	৪. প্রায়ই ঘটবে	৫. প্রতি বছর ঘটবে
সম্ভাবনা					
সম্ভাবনা:			প্রভাব:		
১ = খুব কম সম্ভাবনা (ঘটনা ঘটার আনুমানিক ০-২০% সম্ভাবনা), ২ = ঘটতে /হতে পারে (২১-৪০%), ৩ = মাঝে মাঝে ঘটতে পারে (৪১-৬০%), ৪ = প্রায় ঘটবে (৬১-৮০%), ৫ = প্রতি বছর ঘটবে (৮১-১০০%)			১ = যৎ সামান্য (০-৫% পরিবার আক্রান্ত), ২ = সামান্য (০-১০% পরিবার আক্রান্ত), ৩ = সহনীয় (১০-২০% পরিবার আক্রান্ত), ৪ = বেশি (২০-৩০% পরিবার আক্রান্ত), ৫ = খুব বেশি (৩০% এর পরিবার আক্রান্ত),		

তথ্য সূত্র : ইউডিএমসি সদস্যদের মতামতের ভিত্তিতে প্রস্তুতকৃত, ১৫ সেপ্টেম্বর, ২০১৯

২.৩. ঘূর্ণিঝড় আপদের জরুরী দৃশ্যপট :

যে কোন আপদকালীন পরিকল্পনা প্রণীত হয় কোন একটি আপদকে কেন্দ্র করে। সেখানে সংশ্লিষ্ট অন্যান্য আপদের বিষয়ও বিবেচনা করা হয়। যেগুলোকে দ্বিতীয় ও তৃতীয় পর্যায়ের আপদ বলা হয়। হোয়াইক্যং ইউনিয়নের ক্ষেত্রে ঘূর্ণিঝড় প্রধান আপদ এবং দ্বিতীয় পর্যায়ের আপদ হিসেবে আছে অতিবৃষ্টি ও পাহাড়ধস ও জলোচ্ছাস এবং তৃতীয় পর্যায়ের আপদ হিসেবে আছে নদী ভাঙ্গন।

বাংলাদেশের উপকূলে আঘাত হানা যে সকল ঘূর্ণিঝড় কক্সবাজার জেলায় উল্লেখযোগ্য ক্ষয়-ক্ষতি ঘটিয়েছে সেগুলো নিম্নের ছকে উপস্থাপন করা হলো।

ছক - ০৩ : ১৯৬৫ সাল থেকে কক্সবাজার জেলার ঘূর্ণিঝড়ের ইতিহাস

বছর	মাস	দুর্যোগ	ঝড়ের বেগ সর্বোচ্চ বাতাস (কিঃমিঃ/ঘন্টা)	জলোচ্ছাস/ জোয়ারের উচ্চতা (টেউ) (মিটার)	মৃত্যুর হার
১৯৬৫	ডিসেম্বর	সাইক্লোন	২১০	২.৪-৩.৬	৮৭৩
১৯৭০	নভেম্বর	ভোলা সাইক্লোন	২২৪	৫.৫-১০.০	৩০০,০০০

১৯৭৪	নভেম্বর	সাইক্লোন	১৬৩	২.৪-৫.০	-
১৯৯১	এপ্রিল	সাইক্লোন গোর্কী	২২৫	৪.০-৭.৬	১৩৮,০০০
১৯৯৭	মে	সাইক্লোন	২৩২	৩.১-৪.৬	১৫৫
২০১৫	জুলাই	কোমেন	৬৫	২.০	৭
২০১৬	মে	রোয়ানু	১২৮	১.৫-২.০	২৭
২০১৭	মে	মোরা	১৪৬	-	৬

কক্সবাজার জেলার ঘূর্ণিঝড়ের ইতিহাস, ১ নং হোয়াইক্যং ইউনিয়নের জনসংখ্যা এবং ভৌগোলিক অবস্থা বিবেচনায় সম্ভাব্য দু'টি দৃশ্যপট কল্পনা করা হয়েছে।

দৃশ্যপট : ১

ক্যাটাগরী ২ মাত্রার কোন ঘূর্ণিঝড় (উদাহরণ : ঘূর্ণিঝড় মোরা) আঘাত হানলে হোয়াইক্যং ইউনিয়নের ওয়ার্ড নং ১,২,৩,৫,৭,৮,৯ এর অধিকাংশ এলাকা এবং ৪,৬ (আংশিক) এ নিচু এলাকা এবং রাস্তাঘাট ডুবে যাবে।

দৃশ্যপট : ২

একইভাবে অতিবৃষ্টি জনিত আকস্মিক বন্যা অথবা নিয়মিত বন্যায় ওয়ার্ড নং ১,২,৩,৫,৭,৮,৯ এ ড্রেন এবং খাল বালি জমে ভরাট হয়ে যাবে এবং নিচু এলাকা ও রাস্তাঘাট ডুবে যাবে।

আবহাওয়া অধিদফতরের ঘূর্ণিঝড় বিষয়ক প্রতিবেদন, দুর্ভোগ ব্যবস্থাপনা ও ত্রাণ মন্ত্রণালয়ের দুর্ভোগ প্রতিবেদন এবং ঘূর্ণিঝড় জরুরি প্রস্তুতি পরিকল্পনা: বাংলাদেশ মার্চ ২০১৬

২.৪. ইউনিয়নের ওয়ার্ড ভিত্তিক সম্ভাব্য দৃশ্যপট

ছক - ০৪ : ইউনিয়নের ওয়ার্ড ভিত্তিক সম্ভাব্য দৃশ্যপট

ওয়ার্ড	উত্তর	দক্ষিণ	পশ্চিম	পূর্ব	মন্তব্য
১	বন্যার ফলে কাঁটাখালী, ঘিলাতলী, চকমার কুল গ্রামের বেড়িবাঁধ, ফসল, ঘরবাড়ি, গাছপালা, গবাদিপশু ও যাতায়াত ব্যবস্থা ক্ষতিগ্রস্ত হওয়ার সম্ভাবনা রয়েছে।	পাহাড়ধসের ফলে মনিঘুনায় ফসলি জমি, ঘরবাড়ি, গাছপালা, গবাদিপশু ও যাতায়াত ব্যবস্থা ক্ষতিগ্রস্ত হওয়ার সম্ভাবনা রয়েছে।	পাহাড় ধসের ফলে মনি ঘুনায়, কাঁটাখালী, ঘিলাতলী ও চকমার কুলের ফসলি জমি, ঘরবাড়ি, গাছপালা, গবাদিপশু ও যাতায়াত ব্যবস্থা ক্ষতিগ্রস্ত হওয়ার সম্ভাবনা রয়েছে।	নাফনদীর পানির কারণে বন্যা হতে পারে। যার ফলে উলবনিয়া ও ডেইলপাড়ার রাস্তাঘাট, চিংড়ি ঘের, গবাদিপশু ও মানুষের প্রাণহানি হতে পারে।	১৭০০ পরিবার, ১০০ একর ফসলি জমি, ২০০ একর চিংড়ি

			মানুষের প্রাণহানি ও হতে পারে।		ঘের, ২০০ ঘরবাড়ি ছাড়াও ১১০০ পরিবার ব্যাপক ভাবে ক্ষতিগ্রস্ত হতে পারে।
২	পাহাড়ধসের ফলে হোয়াইক্যং ও বালুখালির ফসল, ঘরবাড়ি, গাছপালা, গবাদিপশু ও মানুষের প্রাণহানি হতে পারে।	বন্যা ও পাহাড়ধসের ফলে আমতলী, লতুরীখুলা, লম্বাঘুনা ও খরইকুলার ঘরবাড়ি, গবাদিপশু, মানুষের জানমাল ও যাতায়াত ব্যবস্থা ক্ষতিগ্রস্ত হওয়ার সম্ভাবনা রয়েছে।	পাহাড় ধসের ফলে রাস্তাঘাট, ফসল, ঘরবাড়ি, গাছপালা, গবাদিপশু ও মানুষের প্রাণহানি হতে পারে।	নাফনদীর পানির দ্বারা বন্যার কারণে হোয়াইক্যং ও বালুখালির কিছুটা অংশ ও পরিখারঘুনার চিংড়ি ঘের, রাস্তাঘাট, কালভার্ট, ফসল, ঘরবাড়ি, গাছপালা, গবাদিপশু ও মানুষের প্রাণহানি হতে পারে।	১৩০০ ঘরবাড়ি, ১০০০ পরিবার, ১৫০ একর ফসলি জমি ও ২০০ একর চিংড়ি ঘের ক্ষতিগ্রস্ত হতে পারে।
৩	বন্যা ও পাহাড়ধসের ফলে লম্বাবিলের চিংড়িঘের, গাছপালা, ঘরবাড়ি, গবাদিপশু, মানুষের জানমাল ও যাতায়াত ব্যবস্থা ক্ষতিগ্রস্ত হওয়ার সম্ভাবনা রয়েছে।	বন্যায় খালের পাড় ভেঙ্গে উনচিপ্রাং, রইক্যং, কুতুবদিয়া পাড়ার ঘরবাড়ি, রাস্তাঘাট, চিংড়িঘের গবাদিপশু ক্ষতিগ্রস্ত ও মানুষের প্রাণহানি হতে পারে।	পাহাড়ধসের ফলে লম্বাবিল, উনচিপ্রাং, রইক্যং, কুতুবদিয়া পাড়ার ঘরবাড়ি, রাস্তাঘাট, চিংড়িঘের গবাদিপশু ক্ষতিগ্রস্ত ও মানুষের প্রাণহানি হতে পারে।	নাফ নদীর পানির দ্বারা বন্যার ফলে লম্বাবিল ও উনচিপ্রাং এর ঘরবাড়ি, রাস্তাঘাট, চিংড়িঘের গবাদিপশু ক্ষতিগ্রস্ত ও মানুষের প্রাণহানি হতে পারে।	১৫০০ ঘরবাড়ি ক্ষতিগ্রস্ত হওয়ার সম্ভাবনা রয়েছে।
৪	দইংগাকাটা, লাতুরী ঘোনা ঘূর্ণিঝড়ের কারণে অতি বৃষ্টি হতে পারে যার ফলে পাহাড়ধস হওয়ার সম্ভাবনা রয়েছে। এছাড়াও ঘরবাড়ি, গাছপালা, পানের বরজ ও গবাদিপশুর ক্ষতিগ্রস্ত হওয়ার সম্ভাবনা রয়েছে।	লম্বাঘোনা ঘূর্ণিঝড়ের কারণে অতি বৃষ্টি হতে পারে যার ফলে পাহাড়ধস হওয়ার সম্ভাবনা রয়েছে। এছাড়াও ঘরবাড়ি, গাছপালা, পানের বরজ ও গবাদিপশুর	হরিনখোলা ঘূর্ণিঝড়ের কারণে অতি বৃষ্টি হতে পারে যার ফলে পাহাড়ধস হওয়ার সম্ভাবনা রয়েছে। এছাড়াও ঘরবাড়ি, গাছপালা, পানের বরজ ও গবাদিপশুর	জোয়ারীখোলা ঘূর্ণিঝড়ের কারণে অতি বৃষ্টি হতে পারে যার ফলে পাহাড়ধস হওয়ার সম্ভাবনা রয়েছে। এছাড়াও ঘরবাড়ি, গাছপালা, পানের বরজ ও	প্রায় ১৫০টি পরিবার ও ২০০ একর চাষযোগ্য জমি ক্ষতিগ্রস্ত

		ক্ষতিগ্রস্থ হওয়ার সম্ভাবনা রয়েছে।	ক্ষতিগ্রস্থ হওয়ার সম্ভাবনা রয়েছে।	গবাদিপশুর ক্ষতিগ্রস্থ হওয়ার সম্ভাবনা রয়েছে।	হওয়ার সম্ভাবনা রয়েছে
৫	করাচীপাড়া ঘূর্ণিঝড়ের कारणे अतिवृष्टि हये पाहाडुधस हओयार सम्भावना रयेछे। यार फले गाछपाला भेङ्गे पडे रासुवाघाट क्षतिग्रस्थ हते पारे। एछाडाओ गवादिपशु क्षतिग्रस्थ हओयार सम्भावना रयेछे।	नयापाडा घुर्णिबडेर कारणे अतिवृष्टि हये पाहाडुधस हओयार सम्भावना रयेछे। यार फले गाछपाला भेङ्गे पडे रासुवाघाट क्षतिग्रस्थ हते पारे। एछाडाओ गवादिपशु क्षतिग्रस्थ हओयार सम्भावना रयेछे।	कानजरपाडा घुर्णिबडेर कारणे अतिवृष्टि हये पाहाडुधस हओयार सम्भावना रयेछे। यार फले गाछपाला भेङ्गे पडे रासुवाघाट क्षतिग्रस्थ हते पारे। एछाडाओ गवादिपशु क्षतिग्रस्थ हओयार सम्भावना रयेछे।	पूर्व कानजरपाडा घुर्णिबडेर कारणे जलोच्छास हये मत्स्य घेर गुलोर, लबनेर चाष, धानक्षेत ओ वेडिबाँध क्षतिग्रस्थ हते पारे।	प्राय २५०- ४००टि परिवार ओ ५००० एकर चाषयो ग्य जमि क्षतिग्रस्थ हओयार सम्भावना रयेछे
६	शिमथखाली आंशिक घुर्णिबडेर कारणे अतिवृष्टि हये पाहाडुधस हओयार सम्भावना रयेछे। एछाडाओ गवादिपशु, गाछपाला ओ रासुवाघाट क्षतिग्रस्थ हओयार सम्भावना रयेछे।	मिनावजार घुर्णिबडेर कारणे अतिवृष्टि हये पाहाडुधस हओयार सम्भावना रयेछे। एछाडाओ गवादिपशु, गाछपाला ओ रासुवाघाट क्षतिग्रस्थ हओयार सम्भावना रयेछे।	मिनावजार घुर्णिबडेर कारणे अतिवृष्टि हये पाहाडुधस हओयार सम्भावना रयेछे। एछाडाओ गवादिपशु, गाछपाला ओ रासुवाघाट क्षतिग्रस्थ हओयार सम्भावना रयेछे।	मिनावजार प्राय १००० एकर लवण जमि क्षतिग्रस्थ हओयार सम्भावना रयेछे।	प्राय २५०- ३५०टि परिवार ओ २००० एकर चाषयो ग्य जमि क्षतिग्रस्थ हओयार सम्भावना रयेछे
७	नयावजार घुर्णिबडेर कारणे बन्या हते पारे यार फले घरवाडि, गाछपाला, गवादिपशु ओ यातायात व्यवस्था क्षतिग्रस्थ हओयार सम्भावना रयेछे।	पूर्व सातगडिया पाडा पाहाडुधसेर फले घरवाडि, गाछपाला, गवादिपशु ओ यातायात व्यवस्था क्षतिग्रस्थ हओयार सम्भावना रयेछे।	पश्चिम सातगडिया पाडा पाहाडुधसेर फले घरवाडि, गाछपाला, गवादिपशु ओ यातायात व्यवस्था क्षतिग्रस्थ हओयार सम्भावना रयेछे।	पूर्व सातगडियापाडा बन्यार फले प्रोजेक्ट, वेडिबाँध, लवण चाषेर माठ, घरवाडि, गाछपाला , गवादिपशु ओ यातायात व्यवस्था क्षतिग्रस्थ हओयार सम्भावना रयेछे।	२००टि घरवाडि , ५०० एकर फसलि जमि, ५०० एकर चिंङ्गि प्रोजे क्ट ओ २०० एकर लबनेर

					মাঠ ক্ষতিগ্রস্ত হওয়ার সম্ভাবনা রয়েছে।
৮	হাড়ন খালী বন্যার ও জলাবদ্ধতার ফলে বেড়িবাঁধ, ফসল, ঘরবাড়ি, গাছপালা, গবাদিপশু ও যাতায়াত ব্যবস্থা ক্ষতিগ্রস্ত হওয়ার সম্ভাবনা রয়েছে। খালের পানি উপচে পড়তে পারে।	নাচরপাড়া জলাবদ্ধতার ফলে ফসল, ঘরবাড়ি, গাছপালা, গবাদিপশু ও যাতায়াত ব্যবস্থা ক্ষতিগ্রস্ত হওয়ার সম্ভাবনা রয়েছে।	মহেশখালীয়াপাড়া জলাবদ্ধতার ফলে ফসল, ঘরবাড়ি, গাছপালা, গবাদিপশু ও যাতায়াত ব্যবস্থা ক্ষতিগ্রস্ত হওয়ার সম্ভাবনা রয়েছে।	পূর্ব মহেশখালীয়াপাড়া বন্যার ফলে চিংড়ির প্রোজেক্ট, বেড়িবাঁধ, লবণ চাষের মাঠ, ঘরবাড়ি, গাছপালা, গবাদিপশু ও যাতায়াত ব্যবস্থা ক্ষতিগ্রস্ত হওয়ার সম্ভাবনা রয়েছে।	২৫০টি ঘরবাড়ি, ৪০০ একর চিংড়ি প্রোজেক্ট ও ৪০০ একর লবনের মাঠ ক্ষতিগ্রস্ত হতে পারে।
৯	পশ্চিম মহেশখালীয়াপাড়া অতিবৃষ্টি ও জলাবদ্ধতার ফলে ফসল, ঘরবাড়ি, গাছপালা, গবাদিপশু ও যাতায়াত ব্যবস্থা ক্ষতিগ্রস্ত হওয়ার সম্ভাবনা রয়েছে। অতিবৃষ্টির ফলে পাহাড়ি ঢল নামতে পারে।	রোজারঘোনা অতিবৃষ্টির ফলে ফসল, ঘরবাড়ি, গাছপালা, গবাদিপশু ও যাতায়াত ব্যবস্থা ক্ষতিগ্রস্ত হওয়ার সম্ভাবনা রয়েছে। অতিবৃষ্টির ফলে পাহাড়ি ঢল নামতে পারে।	কম্বনীয়াপাড়া অতিবৃষ্টির ফলে ফসল, ঘরবাড়ি, গাছপালা, গবাদিপশু ও যাতায়াত ব্যবস্থা ক্ষতিগ্রস্ত হওয়ার সম্ভাবনা রয়েছে। অতিবৃষ্টির ফলে পাহাড়ি ঢল নামতে পারে।	পশ্চিম মহেশখালীয়াপাড়া অতিবৃষ্টির ফলে ফসল, ঘরবাড়ি, গাছপালা, কালভার্ট গবাদিপশু ও যাতায়াত ব্যবস্থা ক্ষতিগ্রস্ত হওয়ার সম্ভাবনা রয়েছে। অতিবৃষ্টির ফলে পাহাড়ি ঢল নামতে পারে।	৩০০টি ঘরবাড়ি, ২০০ একর ফসলি জমি ও ৪০০ একর গাছপালা ক্ষতিগ্রস্ত হতে পারে।

তথ্য সূত্র : ইউডিএমসি সদস্যদের মতামতের ভিত্তিতে প্রস্তুতকৃত, ১৫ সেপ্টেম্বর, ২০১৯

২.৫. আপদ ও সম্পদের মানচিত্র

১নং ওয়ার্ডঃ

আপদ ও সম্পদের মানচিত্র ১নং ওয়ার্ড



মানচিত্র

০২ : ১ নং ওয়ার্ড, হোয়াইক্যাং

তথ্য সূত্র : হোয়াইক্যাং ইউনিয়ন সি আর এ প্রতিবেদন হতে প্রাপ্ত

১নং ওয়ার্ড, হোয়াইক্যাং ইউনিয়নের প্রধান প্রধান আপদসমূহঃ

১নং ওয়ার্ড, হোয়াইক্যাং ইউনিয়ন এলাকায় সাধারণত অগ্রাধীকার ভিত্তিতে বন্যা, ঘূর্ণিঝড়, অতিবৃষ্টি, পাহাড়ধস ইত্যাদি আপদের প্রভাব বেশি দেখা যায়। এছাড়া রোহিঙ্গা জনগোষ্ঠীর আগমনের ফলে অস্বাস্থ্যকর পরিবেশ, অনিরাপদ পানির, অস্বাস্থ্যকর লেট্রিন, গবাদিপশুর রোগবালাই, ভাঙ্গা রাস্তাঘাট ইত্যাদি অবস্থা আপদের ঝুঁকির মাত্রা বাড়িয়ে দেয়।


ছক -১২, ১নং ওয়ার্ড, হোয়াইক্যাং ইউনিয়নের আপদ, ঝুঁকি ও বিপদাপন্নতা এবং সক্ষমতা :

আপদ	সমস্যা	সক্ষমতা	বিপদাপন্নতা/ঝুঁকি	সমাধান
বন্যা	ফসলী জমি নষ্ট হয়। মানুষের আয় রোজগার	সিপিপি, সাইক্লোন সেল্টার	দুর্বল ঘর-বাড়ি, দারিদ্রতা, দুর্যোগ সম্পর্কে অপযাপ্ত জ্ঞান, দুর্বল	নদীর পাড়ে বেড়িবাধ নির্মাণ।

	<p>কমে যায়।</p> <p>জীব জন্তু গরু ছাগল ভেসে যায়।</p> <p>ঘরবাড়ী ক্ষয় ক্ষতি হয়।</p> <p>বিভিন্ন ধরনের রোগ বালাই বেড়ে যায়</p>		<p>বাঁধ, দুর্বল যোগাযোগ ব্যবস্থা, নিচু এলাকা, অপযাপ্ত স্বাস্থ্যসেবা</p>	<p>খাল খনন ও পুনঃখনন।</p> <p>প্রয়োজনীয় স্থানে ড্রেন ও কালভার্ট নির্মাণ।</p> <p>সাইক্লোন সেল্টার নির্মাণ।</p> <p>কমিউনিটি ক্লিনিক স্থাপন।</p> <p>পয়ঃনিষ্কাশন ব্যবস্থা নিশ্চিত করা,</p> <p>কমিউনিটি ক্লিনিক স্থাপন, বেড়ীবাধ নির্মাণ। স্টুইস গেট নির্মাণ। রাস্তাঘাট নির্মাণ ও সংস্কার।</p>
ঘূর্ণিঝড়	<p>বাড়ীঘর ভেঙ্গে যায়, জানমালের ক্ষতি হয়, ক্ষেত-খামার ধ্বংস হয়, গাছপালা ভেঙ্গে যায়।</p>	সাইক্লোন সেল্টার,	<p>দুর্বল ঘর-বাড়ি, দারিদ্রতা, দুর্যোগ সম্পর্কে অপযাপ্ত জ্ঞান, নারী-শিশু-বয়স্ক-গর্ভবতী রা ক্ষতিগ্রস্ত হওয়ার সম্ভাবনা।</p>	<p>দক্ষ স্বেচ্ছাসেবক প্রয়োজন। আশ্রয় কেন্দ্র স্থাপন। ফাস্ট এইড বা প্রশিক্ষণ প্রাপ্ত মেডিকেল টিম প্রয়োজন।</p> <p>সচেতনতামূলক কার্যক্রমে সাধারণ জনগনকে বেশী বেশী করে সম্পৃক্ত করা। উপকুলীয় বনায়ন বৃদ্ধি করা।</p>
অতিবৃষ্টি	<p>অতিবৃষ্টির কারনে পাহাড় ধস হয়, পাহাড়ের পাদদেশে বসবাসকারী জনগোষ্ঠীর ঘরবাড়ী ও জানমালের ক্ষতি সাধন হয়। ফসলি জমিতে পাহাড়ের মটি এসে ফসল নষ্ট হয়। পরিবেশের ভারসাম্য নষ্ট হয়।</p>		<p>উল্লেখযোগ্য জনগোষ্ঠী পাহাড়ের আশেপাশে বসবাস করে।</p>	<p>বনায়ন বৃদ্ধি করা। স্থানীয় জনগনকে বনায়নে উৎসাহিত করা। স্থানীয় জনগোষ্ঠীকে পাহাড়ধস সম্পর্কে সচেতন করা।</p>

২নং ওয়ার্ডঃ

আপদ ও সম্পদের মানচিত্র ২নং ওয়ার্ড



মানচিত্র ০৩ : ২ নং ওয়ার্ড, হোয়াইক্যং
প্রাপ্ত

তথ্য সূত্র : হোয়াইক্যং ইউনিয়ন সি আর এ প্রতিবেদন হতে

২নং ওয়ার্ড, হোয়াইক্যং ইউনিয়নের প্রধান প্রধান আপদসমূহঃ

২নং ওয়ার্ড, হোয়াইক্যং ইউনিয়ন এলাকায় সাধারণত অগ্রাধীকার ভিত্তিতে বন্যা, ঘূর্ণিঝড়, নদীভাঙ্গন, অতিবৃষ্টি ইত্যাদি আপদের প্রভাব বেশি দেখা যায়। এছাড়া রোহিঙ্গা জনগোষ্ঠীর আগমনের ফলে অস্বাস্থ্যকর পরিবেশ, অনিরাপদ পানির, অস্বাস্থ্যকর লেট্রিন, গবাদিপশুর রোগবালাই, ভাঙ্গা রাস্তাঘাট ইত্যাদি অবস্থা আপদের ঝুঁকির মাত্রা বাড়িয়ে দেয়।

ছক-১৩, ২নং ওয়ার্ড, হোয়াইক্যং ইউনিয়নের আপদ, ঝুঁকি ও বিপদাপন্নতা এবং সক্ষমতা :

আপদ	সমস্যা	সক্ষমতা	বিপদাপন্নতা/ঝুঁকি	সমাধান
বন্যা	ফসলী জমি নষ্ট হয়। মানুষের আয় রোজগার কমে যায়। জীব জন্তু গরু ছাগল	সিপিপি, সাইক্লোন সেল্টার	দুর্বল ঘর-বাড়ি, দারিদ্রতা, দুর্যোগ সম্পর্কে অপযাপ্ত জ্ঞান, দুর্বল বাঁধ, দুর্বল যোগাযোগ ব্যবস্থা, নিচু	নদীর পাড়ে বেড়িবাধ নির্মাণ। খাল খনন ও পুনঃখনন। প্রয়োজনীয় স্থানে ড্রেন ও

	<p>ভেসে যায়।</p> <p>ঘরবাড়ী ক্ষয় ক্ষতি হয়।</p> <p>বিভিন্ন ধরনের রোগ বালাই বেড়ে যায়</p>		<p>এলাকা, অপযাণ্ড স্বাস্থ্যসেবা</p>	<p>কালভার্ট নির্মাণ।</p> <p>সাইক্লোন সেল্টার নির্মাণ।</p> <p>কমিউনিটি ক্লিনিক স্থাপন।</p> <p>পয়ঃনিষ্কাশন ব্যবস্থা নিশ্চিত করা,</p> <p>কমিউনিটি ক্লিনিক স্থাপন, বেড়ীবাধ নির্মাণ। সুইস গেট নির্মাণ। রাস্তাঘাট নির্মাণ ও সংস্কার।</p>
ঘূর্ণিঝড়	<p>বাড়ীঘর ভেঙ্গে যায়, জানমালের ক্ষতি হয়, ক্ষেত-খামার ধ্বংস হয়, গাছপালা ভেঙ্গে যায়।</p>	সাইক্লোন সেল্টার,	<p>দুর্বল ঘর-বাড়ি, দারিদ্রতা, দুর্যোগ সম্পর্কে অপযাণ্ড জ্ঞান, নারী-শিশু-বয়স্ক-গর্ভবতী রা ক্ষতিগ্রস্ত হওয়ার সম্ভাবনা।</p>	<p>দক্ষ স্বেচ্ছাসেবক প্রয়োজন। আশ্রয় কেন্দ্র স্থাপন। ফাস্ট এইড বা প্রশিক্ষণ প্রাপ্ত মেডিকেল টিম প্রয়োজন।</p> <p>সচেতনতামূলক কার্যক্রমে সাধারণ জনগনকে বেশী বেশী করে সম্পৃক্ত করা। উপকুনীয় বনায়ন বৃদ্ধি করা।</p>
অতিবৃষ্টি	<p>অতিবৃষ্টির কারণে পাহাড় ধস হয়, পাহাড়ের পাদদেশে বসবাসকারী জনগোষ্ঠীর ঘরবাড়ী ও জানমালের ক্ষতি সাধন হয়। ফসলি জমিতে পাহাড়ের মটি এসে ফসল নষ্ট হয়। পরিবেশের ভারসাম্য নষ্ট হয়।</p>		<p>উল্লেখযোগ্য জনগোষ্ঠী পাহাড়ের আশেপাশে বসবাস করে।</p>	<p>বনায়ন বৃদ্ধি করা। স্থানীয় জনগনকে বনায়নে উৎসাহিত করা। স্থানীয় জনগোষ্ঠীকে পাহাড়ধস সম্পর্কে সচেতন করা।</p>

৩নং ওয়ার্ডঃ

আপদ ও সম্পদের মানচিত্র ৩নং ওয়ার্ড

	<p>ভেসে যায়।</p> <p>ঘরবাড়ী ক্ষয় ক্ষতি হয়।</p> <p>বিভিন্ন ধরনের রোগ বালাই বেড়ে যায়</p>		<p>এলাকা, অপযাপ্ত স্বাস্থ্যসেবা</p>	<p>কালভার্ট নির্মান।</p> <p>সাইক্লোন সেলটার নির্মাণ।</p> <p>কমিউনিটি ক্লিনিক স্থাপন।</p> <p>পয়ঃনিষ্কাশন ব্যবস্থা নিশ্চিত করা,</p> <p>কমিউনিটি ক্লিনিক স্থাপন, বেড়ীবাধ নির্মান। স্লুইস গেট নির্মান। রাস্তাঘাট নির্মান ও সংস্কার।</p>
ঘূর্ণিঝড়	<p>বাড়ীঘর ভেঙ্গে যায়, জানমালের ক্ষতি হয়, ক্ষেত-খামার ধ্বংস হয়, গাছপালা ভেঙ্গে যায়।</p>	<p>সাইক্লোন সেলটার,</p>	<p>দুর্বল ঘর-বাড়ি, দারিদ্রতা, দুর্যোগ সম্পর্কে অপযাপ্ত জ্ঞান, নারী-শিশু-বয়স্ক-গর্ভবতী রা ক্ষতিগ্রস্ত হওয়ার সম্ভাবনা।</p>	<p>দক্ষ স্বেচ্ছাসেবক প্রয়োজন। আশ্রয় কেন্দ্র স্থাপন। ফাস্ট এইড বা প্রশিক্ষণ প্রাপ্ত মেডিকেল টিম প্রয়োজন।</p> <p>সচেতনতামূলক কার্যক্রমে সাধারণ জনগনকে বেশী বেশী করে সম্পৃক্ত করা। উপকূলীয় বনায়ন বৃদ্ধি করা।</p>
অতিবৃষ্টি	<p>অতিবৃষ্টির কারনে পাহাড় ধস হয়, পাহাড়ের পাদদেশে বসবাসকারী জনগোষ্ঠীর ঘরবাড়ী ও জানমালের ক্ষতি সাধন হয়। ফসলি জমিতে পাহাড়ের মটি এসে ফসল নষ্ট হয়। পরিবেশের ভারসাম্য নষ্ট হয়।</p>		<p>উল্লেখযোগ্য জনগোষ্ঠী পাহাড়ের আশেপাশে বসবাস করে।</p>	<p>বনায়ন বৃদ্ধি করা। স্থানীয় জনগনকে বনায়নে উৎসাহিত করা। স্থানীয় জনগোষ্ঠীকে পাহাড়ধস সম্পর্কে সচেতন করা।</p>

৪নং ওয়ার্ডঃ

আপদ ও সম্পদের মানচিত্র ৪নং ওয়ার্ড



মানচিত্র ০৫ : ৪ নং ওয়ার্ড, হোয়াইক্যং তথ্য সূত্র : হোয়াইক্যং ইউনিয়ন সি আর এ প্রতিবেদন হতে প্রাপ্ত

৪নং ওয়ার্ড, হোয়াইক্যং ইউনিয়নের প্রধান প্রধান আপদসমূহঃ

৪নং ওয়ার্ড, হোয়াইক্যং ইউনিয়ন এলাকায় সাধারণত অগ্রাধিকার ভিত্তিতে বন্যা, ঘূর্ণিঝড়, নদীভাঙ্গন, অতিবৃষ্টি ইত্যাদি আপদের প্রভাব বেশি দেখা যায়। এছাড়া রোহিঙ্গা জনগোষ্ঠীর আগমনের ফলে অস্বাস্থ্যকর পরিবেশ, অনিরাপদ পানির, অস্বাস্থ্যকর লেট্রিন, গবাদিপশুর রোগবালাই, ভাঙ্গা রাস্তাঘাট ইত্যাদি অবস্থা আপদের ঝুঁকির মাত্রা বাড়িয়ে দেয়।

ছক- ১৫, ৪নং ওয়ার্ড, হোয়াইকং ইউনিয়নের আপদ, ঝুঁকি ও বিপদাপন্নতা এবং সক্ষমতা :

আপদ	সমস্যা	সক্ষমতা	বিপদাপন্নতা/ঝুঁকি	সমাধান
বন্যা	ফসলী জমি নষ্ট হয়। মানুষের আয় রোজগার কমে যায়। জীব জন্তু গরু ছাগল ভেসে যায়। ঘরবাড়ী ক্ষয় ক্ষতি হয়। বিভিন্ন ধরনের রোগ বলাই বেড়ে যায়	সিপিপি, সাইক্লোন সেল্টার	দুর্বল ঘর-বাড়ি, দারিদ্রতা, দুর্যোগ সম্পর্কে অপযাপ্ত জ্ঞান, দুর্বল বাঁধ, দুর্বল যোগাযোগ ব্যবস্থা, নিচু এলাকা, অপযাপ্ত স্বাস্থ্যসেবা	নদীর পাড়ে বেড়িবাধ নির্মাণ। খাল খনন ও পুনঃখনন। প্রয়োজনীয় স্থানে ড্রেন ও কালভার্ট নির্মাণ। সাইক্লোন সেল্টার নির্মাণ। কমিউনিটি ক্লিনিক স্থাপন। পয়ঃনিষ্কাশন ব্যবস্থা নিশ্চিত করা, কমিউনিটি ক্লিনিক স্থাপন, বেড়িবাধ নির্মাণ। সুইস গেট নির্মাণ। রাস্তাঘাট নির্মাণ ও সংস্কার।
ঘূর্ণিঝড়	বাড়ীঘর ভেঙ্গে যায়, জানমালের ক্ষতি হয়, ক্ষেত-খামার ধ্বংস হয়, গাছপালা ভেঙ্গে যায়।	সাইক্লোন সেল্টার,	দুর্বল ঘর-বাড়ি, দারিদ্রতা, দুর্যোগ সম্পর্কে অপযাপ্ত জ্ঞান, নারী-শিশু-বয়স্ক-গর্ভবতী রা ক্ষতিগ্রস্ত হওয়ার সম্ভাবনা।	দক্ষ স্বেচ্ছাসেবক প্রয়োজন। আশ্রয় কেন্দ্র স্থাপন। ফাস্ট এইড বা প্রশিক্ষণ প্রাপ্ত মেডিকেল টিম প্রয়োজন। সচেতনতামূলক কার্যক্রমে সাধারণ জনগনকে বেশী বেশী করে সম্পৃক্ত করা। উপকূলীয় বনায়ন বৃদ্ধি করা।
অতিবৃষ্টি	অতিবৃষ্টির কারণে পাহাড় ধস হয়, পাহাড়ের পাদদেশে বসবাসকারী জনগোষ্ঠীর ঘরবাড়ী ও জানমালের ক্ষতি সাধন হয়। ফসলি জমিতে পাহাড়ের মটি এসে ফসল নষ্ট হয়। পরিবেশের ভারসাম্য নষ্ট হয়।		উল্লেখযোগ্য জনগোষ্ঠী পাহাড়ের আশেপাশে বসবাস করে।	বনায়ন বৃদ্ধি করা। স্থানীয় জনগনকে বনায়নে উৎসাহিত করা। স্থানীয় জনগোষ্ঠীকে পাহাড়ধস সম্পর্কে সচেতন করা।

৫নং ওয়ার্ডঃ

আপদ ও সম্পদের মানচিত্র ৫নং ওয়ার্ড



মানচিত্র ০৬ : ৫ নং ওয়ার্ড, হোয়াইক্যাং

তথ্য সূত্র : হোয়াইক্যাং ইউনিয়ন সি আর এ প্রতিবেদন হতে প্রাপ্ত

৫নং ওয়ার্ড, হোয়াইক্যাং ইউনিয়নের প্রধান প্রধান আপদসমূহঃ

৫নং ওয়ার্ড, হোয়াইক্যাং ইউনিয়ন এলাকায় সাধারণত অগ্রাধিকার ভিত্তিতে বন্যা, ঘূর্ণিঝড়, নদীভাঙ্গন, অতিবৃষ্টি ইত্যাদি আপদের প্রভাব বেশি দেখা যায়। এছাড়া রোহিঙ্গা জনগোষ্ঠীর আগমনের ফলে অস্বাস্থ্যকর পরিবেশ,

অনিরাপদ পানির, অস্বাস্থ্যকর লেট্রিন, গবাদিপশুর রোগবালাই, ভাঙ্গা রাস্তাঘাট ইত্যাদি অবস্থা আপদের ঝুঁকির মাত্রা বাড়িয়ে দেয়।

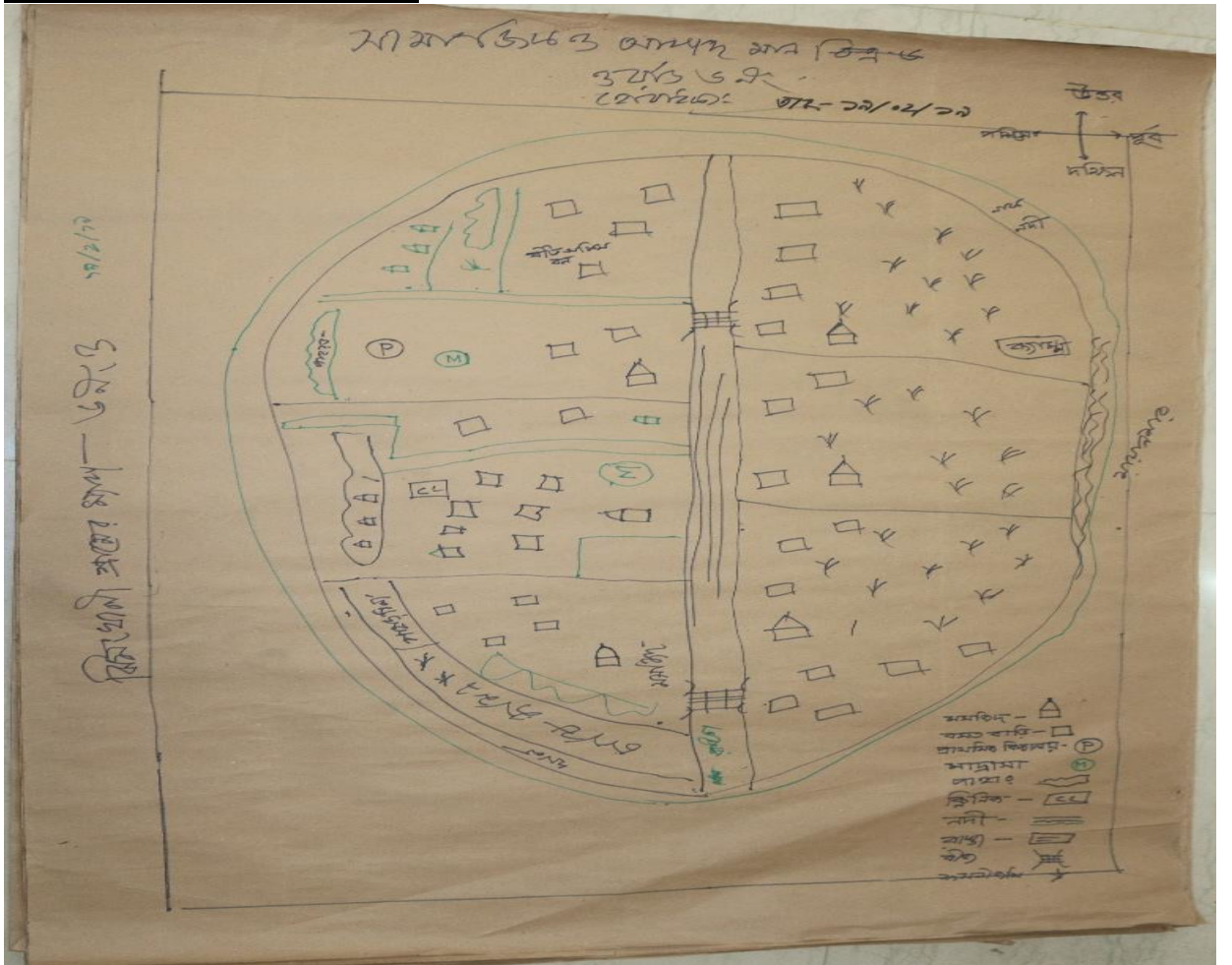
ছক-১৬, ফেং ওয়ার্ড, হোয়াইকং ইউনিয়নের আপদ, ঝুঁকি ও বিপদাপন্নতা এবং সক্ষমতা :

আপদ	সমস্যা	সক্ষমতা	বিপদাপন্নতা/ঝুঁকি	সমাধান
বন্যা	ফসলী জমি নষ্ট হয়। মানুষের আয় রোজগার কমে যায়। জীব জন্তু গরু ছাগল ভেসে যায়। ঘরবাড়ী ক্ষয় ক্ষতি হয়। বিভিন্ন ধরনের রোগ বালাই বেড়ে যায়	সিপিপি, সাইক্লোন সেল্টার	দুর্বল ঘর-বাড়ি, দারিদ্রতা, দুর্যোগ সম্পর্কে অপযাপ্ত জ্ঞান, দুর্বল বাঁধ, দুর্বল যোগাযোগ ব্যবস্থা, নিচু এলাকা, অপযাপ্ত স্বাস্থ্যসেবা	নদীর পাড়ে বেড়িবাধ নির্মাণ। খাল খনন ও পুনঃখনন। প্রয়োজনীয় স্থানে ড্রেন ও কালভার্ট নির্মাণ। সাইক্লোন সেল্টার নির্মাণ। কমিউনিটি ক্লিনিক স্থাপন। পয়ঃনিষ্কাশন ব্যবস্থা নিশ্চিত করা, কমিউনিটি ক্লিনিক স্থাপন, বেড়িবাধ নির্মাণ। স্লুইস গেট নির্মাণ। রাস্তাঘাট নির্মাণ ও সংস্কার।
ঘূর্ণিঝড়	বাড়ীঘর ভেঙ্গে যায়, জানমালের ক্ষতি হয়, ক্ষেত-খামার ধ্বংস হয়, গাছপালা ভেঙ্গে যায়।	সাইক্লোন সেল্টার,	দুর্বল ঘর-বাড়ি, দারিদ্রতা, দুর্যোগ সম্পর্কে অপযাপ্ত জ্ঞান, নারী-শিশু- বয়স্ক-গর্ভবতী রা ক্ষতিগ্রস্ত হওয়ার সম্ভাবনা।	দক্ষ স্বেচ্ছাসেবক প্রয়োজন। আশ্রয় কেন্দ্র স্থাপন। ফার্স্ট এইড বা প্রশিক্ষণ প্রাপ্ত মেডিকেল টিম প্রয়োজন। সচেতনতামূলক কার্যক্রমে সাধারণ জনগনকে বেশী বেশী করে সম্পৃক্ত করা। উপকূলীয় বনায়ন বৃদ্ধি করা।

অতিবৃষ্টি	অতিবৃষ্টির কারণে পাহাড় ধস হয়, পাহাড়ের পাদদেশে বসবাসকারী জনগোষ্ঠীর ঘরবাড়ী ও জানমালের ক্ষতি সাধন হয়। ফসলি জমিতে পাহাড়ের মটি এসে ফসল নষ্ট হয়। পরিবেশের ভারসাম্য নষ্ট হয়।		উল্লেখযোগ্য জনগোষ্ঠী পাহাড়ের আশেপাশে বসবাস করে।	বনায়ন বৃদ্ধি করা। স্থানীয় জনগনকে বনায়নে উৎসাহিত করা। স্থানীয় জনগোষ্ঠীকে পাহাড়ধস সম্পর্কে সচেতন করা।
-----------	---	--	--	--

৬নং ওয়ার্ডঃ

আপদ ও সম্পদের মানচিত্র ৬নং ওয়ার্ড



মানচিত্র ০৭ : ৬ নং ওয়ার্ড, হোয়াইক্যাং

তথ্য সূত্র : হোয়াইক্যাং ইউনিয়ন সি আর এ প্রতিবেদন হতে প্রাপ্ত

৬নং ওয়ার্ড, হোয়াইক্যাং ইউনিয়নের প্রধান প্রধান আপদসমূহঃ

৬নং ওয়ার্ড, হোয়াইক্যং ইউনিয়ন এলাকায় সাধারণত অগ্রাধীকার ভিত্তিতে বন্যা, ঘূর্ণিঝড়, নদীভাঙ্গন, অতিবৃষ্টি ইত্যাদি আপদের প্রভাব বেশি দেখা যায়। এছাড়া রোহিঙ্গা জনগোষ্ঠীর আগমনের ফলে অস্বাস্থ্যকর পরিবেশ, অনিরাপদ পানির, অস্বাস্থ্যকর লেট্রিন, গবাদিপশুর রোগবালাই, ভাঙ্গা রাস্তাঘাট ইত্যাদি অবস্থা আপদের ঝুঁকির মাত্রা বাড়িয়ে দেয়।

ছক - ১৭ : ৬নং ওয়ার্ড, হোয়াইক্যং ইউনিয়নের আপদ, ঝুঁকি ও বিপদাপন্নতা এবং সক্ষমতা :

আপদ	সমস্যা	সক্ষমতা	বিপদাপন্নতা/ঝুঁকি	সমাধান
বন্যা	ফসলী জমি নষ্ট হয়। মানুষের আয় রোজগার কমে যায়। জীব জন্তু গরু ছাগল ভেসে যায়। ঘরবাড়ী ক্ষয় ক্ষতি হয়। বিভিন্ন ধরনের রোগ বালাই বেড়ে যায়	সিপিপি, সাইক্লোন সেল্টার	দুর্বল ঘর-বাড়ি, দারিদ্রতা, দুর্যোগ সম্পর্কে অপযাপ্ত জ্ঞান, দুর্বল বাঁধ, দুর্বল যোগাযোগ ব্যবস্থা, নিচু এলাকা, অপযাপ্ত স্বাস্থ্যসেবা	নদীর পাড়ে বেড়ীবাধ নির্মাণ। খাল খনন ও পুনঃখনন। প্রয়োজনীয় স্থানে ড্রেন ও কালভার্ট নির্মাণ। সাইক্লোন সেল্টার নির্মাণ। কমিউনিটি ক্লিনিক স্থাপন। পয়ঃনিষ্কাশন ব্যবস্থা নিশ্চিত করা, কমিউনিটি ক্লিনিক স্থাপন, বেড়ীবাধ নির্মাণ। সুইস গেট নির্মাণ। রাস্তাঘাট নির্মাণ ও সংস্কার।
ঘূর্ণিঝড়	বাড়ীঘর ভেঙ্গে যায়, জানমালের ক্ষতি হয়, ক্ষেত-খামার ধ্বংস হয়, গাছপালা ভেঙ্গে যায়।	সাইক্লোন সেল্টার,	দুর্বল ঘর-বাড়ি, দারিদ্রতা, দুর্যোগ সম্পর্কে অপযাপ্ত জ্ঞান, নারী-শিশু-বয়স্ক-গর্ভবতী রা ক্ষতিগ্রস্ত হওয়ার সম্ভাবনা।	দক্ষ স্বেচ্ছাসেবক প্রয়োজন। আশ্রয় কেন্দ্র স্থাপন। ফাস্ট এইড বা প্রশিক্ষণ প্রাপ্ত মেডিকেল টিম প্রয়োজন। সচেতনতামূলক কার্যক্রমে সাধারণ জনগনকে বেশী বেশী করে সম্পৃক্ত করা। উপকূলীয় বনায়ন বৃদ্ধি করা।
অতিবৃষ্টি	অতিবৃষ্টির কারণে পাহাড় ধস হয়, পাহাড়ের পাদদেশে বসবাসকারী জনগোষ্ঠীর ঘরবাড়ী ও		উল্লেখযোগ্য জনগোষ্ঠী পাহাড়ের আশেপাশে বসবাস করে।	বনায়ন বৃদ্ধি করা। স্থানীয় জনগনকে বনায়নে উৎসাহিত করা। স্থানীয় জনগোষ্ঠীকে পাহাড়ধস

	<p>জানমালের ক্ষতি সাধন হয়। ফসলি জমিতে পাহাড়ের মটি এসে ফসল নষ্ট হয়। পরিবেশের ভারসাম্য নষ্ট হয়।</p>			<p>সম্পর্কে সচেতন করা।</p>
--	---	--	--	----------------------------

৭নং ওয়ার্ডঃ

আপদ ও সম্পদের মানচিত্র ৭নং ওয়ার্ড



মানচিত্র ০৮ : ৭ নং ওয়ার্ড, হোয়াইক্যং

তথ্য সূত্র : হোয়াইক্যং ইউনিয়ন সি আর এ প্রতিবেদন হতে প্রাপ্ত

৭নং ওয়ার্ড, হোয়াইক্যং ইউনিয়নের প্রধান প্রধান আপদসমূহঃ

৭নং ওয়ার্ড, হোয়াইক্যং ইউনিয়ন এলাকায় সাধারণত অগ্রাধীকার ভিত্তিতে বন্যা, ঘূর্ণিঝড়, নদীভাঙ্গন, অতিবৃষ্টি ইত্যাদি আপদের প্রভাব বেশি দেখা যায়। এছাড়া রোহিঙ্গা জনগোষ্ঠীর আগমনের ফলে অস্বাভাবিক পরিবেশ, অনিরাপদ পানির, অস্বাভাবিক লেট্রিন, গবাদিপশুর রোগবালাই, ভাঙ্গা রাস্তাঘাট ইত্যাদি অবস্থা আপদের ঝুঁকির মাত্রা বাড়িয়ে দেয়।

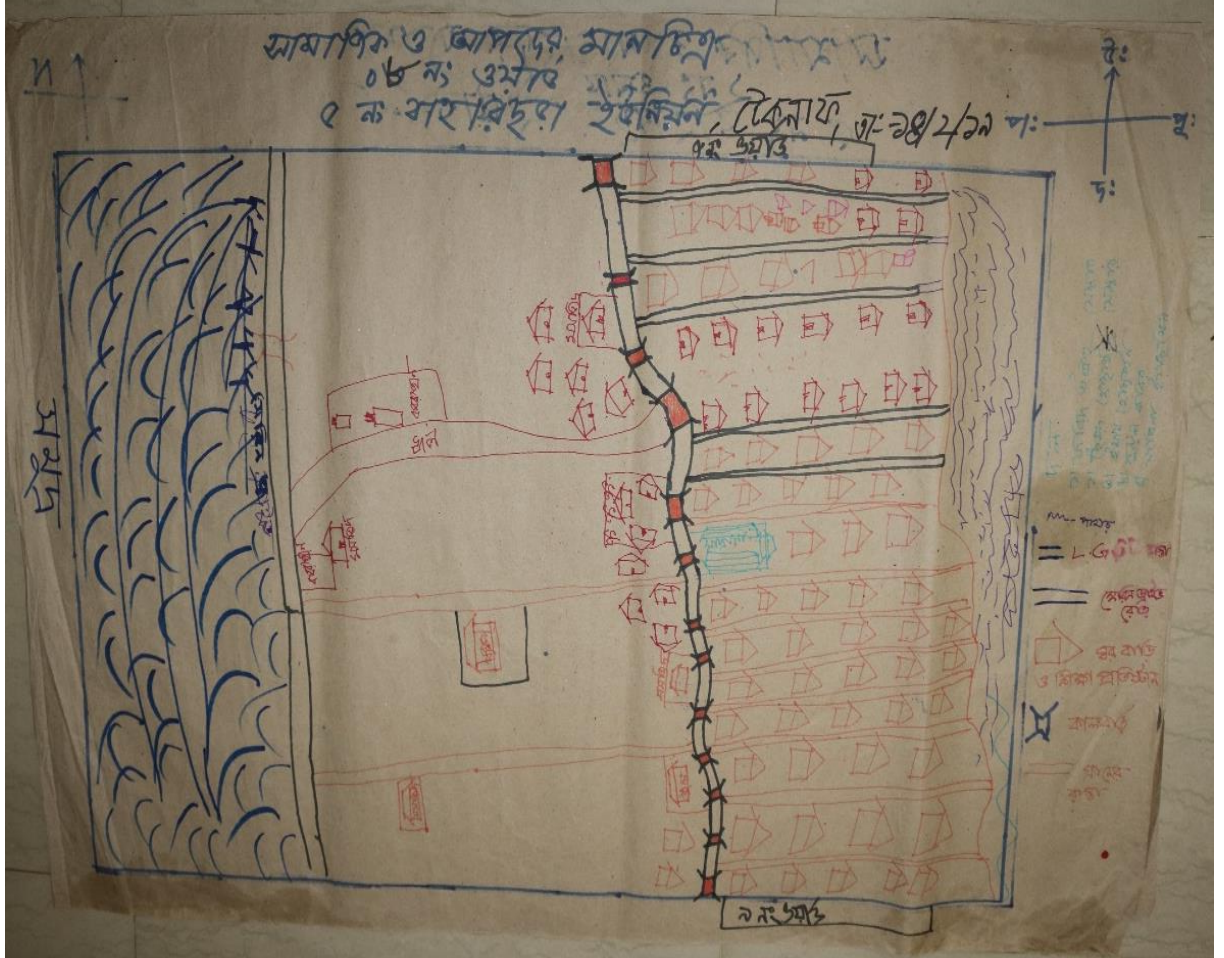
ছক - ১৮ : ৭নং ওয়ার্ড, হোয়াইকং ইউনিয়নের আপদ, ঝুঁকি ও বিপদাপন্নতা এবং সক্ষমতা :

আপদ	সমস্যা	সক্ষমতা	বিপদাপন্নতা/ঝুঁকি	সমাধান
বন্যা	ফসলী জমি নষ্ট হয়। মানুষের আয় রোজগার কমে যায়। জীব জন্তু গরু ছাগল ভেসে যায়। ঘরবাড়ী ক্ষয় ক্ষতি হয়। বিভিন্ন ধরনের রোগ বালাই বেড়ে যায়	সিপিপি, সাইক্লোন সেল্টার	দুর্বল ঘর-বাড়ি, দারিদ্রতা, দুর্যোগ সম্পর্কে অপযাণ্ড জ্ঞান, দুর্বল বাঁধ, দুর্বল যোগাযোগ ব্যবস্থা, নিচু এলাকা, অপযাণ্ড স্বাস্থ্যসেবা	নদীর পাড়ে বেড়ীবাধ নির্মাণ। খাল খনন ও পুনঃখনন। প্রয়োজনীয় স্থানে ড্রেন ও কালভার্ট নির্মাণ। সাইক্লোন সেল্টার নির্মাণ। কমিউনিটি ক্লিনিক স্থাপন। পয়ঃনিষ্কাশন ব্যবস্থা নিশ্চিত করা, কমিউনিটি ক্লিনিক স্থাপন, বেড়ীবাধ নির্মাণ। সুইস গেট নির্মাণ। রাস্তাঘাট নির্মাণ ও সংস্কার।
ঘূর্ণিঝড়	বাড়ীঘর ভেঙ্গে যায়, জানমালের ক্ষতি হয়, ক্ষেত-খামার ধ্বংস হয়, গাছপালা ভেঙ্গে যায়।	সাইক্লোন সেল্টার,	দুর্বল ঘর-বাড়ি, দারিদ্রতা, দুর্যোগ সম্পর্কে অপযাণ্ড জ্ঞান, নারী-শিশু-বয়স্ক-গর্ভবতী রা ক্ষতিগ্রস্ত হওয়ার সম্ভাবনা।	দক্ষ স্বেচ্ছাসেবক প্রয়োজন। আশ্রয় কেন্দ্র স্থাপন। ফাস্ট এইড বা প্রশিক্ষণ প্রাপ্ত মেডিকেল টিম প্রয়োজন। সচেতনতামূলক কার্যক্রমে সাধারণ জনগনকে বেশী বেশী করে সম্পৃক্ত করা। উপকূলীয় বনায়ন বৃদ্ধি করা।
অতিবৃষ্টি	অতিবৃষ্টির কারণে পাহাড় ধস হয়, পাহাড়ের পাদদেশে বসবাসকারী জনগোষ্ঠীর ঘরবাড়ী ও জানমালের ক্ষতি সাধন হয়। ফসলি জমিতে পাহাড়ের মটি এসে ফসল নষ্ট হয়। পরিবেশের ভারসাম্য		উল্লেখযোগ্য জনগোষ্ঠী পাহাড়ের আশেপাশে বসবাস করে।	বনায়ন বৃদ্ধি করা। স্থানীয় জনগনকে বনায়নে উৎসাহিত করা। স্থানীয় জনগোষ্ঠীকে পাহাড়ধস সম্পর্কে সচেতন করা।

	নষ্ট হয়।			
--	-----------	--	--	--

৮নং ওয়ার্ডঃ

আপদ ও সম্পদের মানচিত্র ৮নং ওয়ার্ড



মানচিত্র ০৯ : ৮ নং ওয়ার্ড, হোয়াইক্যাং তথ্য সূত্র : হোয়াইক্যাং ইউনিয়ন সি আর এ প্রতিবেদন হতে প্রাপ্ত

৮নং ওয়ার্ড, হোয়াইক্যাং ইউনিয়নের প্রধান প্রধান আপদসমূহঃ

৮নং ওয়ার্ড, হোয়াইক্যাং ইউনিয়ন এলাকায় সাধারণত অগ্রাধিকার ভিত্তিতে বন্যা, ঘূর্ণিঝড়, নদীভাঙ্গন, অতিবৃষ্টি ইত্যাদি আপদের প্রভাব বেশি দেখা যায়। এছাড়া রোহিঙ্গা জনগোষ্ঠীর আগমনের ফলে অস্বাস্থ্যকর পরিবেশ, অনিরাপদ পানির, অস্বাস্থ্যকর লেট্রিন, গবাদিপশুর রোগবালাই, ভাঙ্গা রাস্তাঘাট ইত্যাদি অবস্থা আপদের ঝুঁকির মাত্রা বাড়িয়ে দেয়।

ছক - ১৯ : ৮নং ওয়ার্ড, হোয়াইকং ইউনিয়নের আপদ, ঝুঁকি ও বিপদাপন্নতা এবং সক্ষমতা :

আপদ	সমস্যা	সক্ষমতা	বিপদাপন্নতা/ঝুঁকি	সমাধান
বন্যা	ফসলী জমি নষ্ট হয়। মানুষের আয় রোজগার কমে যায়। জীব জন্তু গরু ছাগল ভেসে যায়। ঘরবাড়ী ক্ষয় ক্ষতি হয়। বিভিন্ন ধরনের রোগ বলাই বেড়ে যায়	সিপিপি, সাইক্লোন সেন্টার	দুর্বল ঘর-বাড়ি, দারিদ্রতা, দুর্যোগ সম্পর্কে অপযাপ্ত জ্ঞান, দুর্বল বাঁধ, দুর্বল যোগাযোগ ব্যবস্থা, নিচু এলাকা, অপযাপ্ত স্বাস্থ্যসেবা	নদীর পাড়ে বেড়িবাধ নির্মাণ। খাল খনন ও পুনঃখনন। প্রয়োজনীয় স্থানে ড্রেন ও কালভার্ট নির্মাণ। সাইক্লোন সেন্টার নির্মাণ। কমিউনিটি ক্লিনিক স্থাপন। পয়ঃনিষ্কাশন ব্যবস্থা নিশ্চিত করা, কমিউনিটি ক্লিনিক স্থাপন, বেড়িবাধ নির্মাণ। সুইস গেট নির্মাণ। রাস্তাঘাট নির্মাণ ও সংস্কার।
ঘূর্ণিঝড়	বাড়ীঘর ভেঙ্গে যায়, জানমালের ক্ষতি হয়, ক্ষেত-খামার ধ্বংস হয়, গাছপালা ভেঙ্গে যায়।	সাইক্লোন সেন্টার,	দুর্বল ঘর-বাড়ি, দারিদ্রতা, দুর্যোগ সম্পর্কে অপযাপ্ত জ্ঞান, নারী-শিশু-বয়স্ক-গর্ভবতী রা ক্ষতিগ্রস্ত হওয়ার সম্ভাবনা।	দক্ষ স্বেচ্ছাসেবক প্রয়োজন। আশ্রয় কেন্দ্র স্থাপন। ফাস্ট এইড বা প্রশিক্ষণ প্রাপ্ত মেডিকেল টিম প্রয়োজন। সচেতনতামূলক কার্যক্রমে সাধারণ জনগনকে বেশী বেশী করে সম্পৃক্ত করা। উপকূলীয় বনায়ন বৃদ্ধি করা।
অতিবৃষ্টি	অতিবৃষ্টির কারণে পাহাড় ধস হয়, পাহাড়ের পাদদেশে বসবাসকারী জনগোষ্ঠীর ঘরবাড়ী ও জানমালের ক্ষতি সাধন হয়। ফসলি জমিতে পাহাড়ের মটি এসে ফসল নষ্ট হয়। পরিবেশের ভারসাম্য নষ্ট হয়।		উল্লেখযোগ্য জনগোষ্ঠী পাহাড়ের আশেপাশে বসবাস করে।	বনায়ন বৃদ্ধি করা। স্থানীয় জনগনকে বনায়নে উৎসাহিত করা। স্থানীয় জনগোষ্ঠীকে পাহাড়ধস সম্পর্কে সচেতন করা।

বন্যা	<p>ফসলী জমি নষ্ট হয়।</p> <p>মানুষের আয় রোজগার কমে যায়।</p> <p>জীব জন্তু গরু ছাগল ভেসে যায়।</p> <p>ঘরবাড়ী ক্ষয় ক্ষতি হয়।</p> <p>বিভিন্ন ধরনের রোগ বালাই বেড়ে যায়</p>	সিপিপি, সাইক্লোন সেল্টার	<p>দুর্বল ঘর-বাড়ি, দারিদ্রতা, দুর্যোগ সম্পর্কে অপযাপ্ত জ্ঞান, দুর্বল বাঁধ, দুর্বল যোগাযোগ ব্যবস্থা, নিচু এলাকা, অপযাপ্ত স্বাস্থ্যসেবা</p>	<p>নদীর পাড়ে বেড়িবাধ নির্মাণ।</p> <p>খাল খনন ও পুনঃখনন।</p> <p>প্রয়োজনীয় স্থানে ড্রেন ও কালভার্ট নির্মাণ।</p> <p>সাইক্লোন সেল্টার নির্মাণ।</p> <p>কমিউনিটি ক্লিনিক স্থাপন।</p> <p>পয়ঃনিষ্কাশন ব্যবস্থা নিশ্চিত করা,</p> <p>কমিউনিটি ক্লিনিক স্থাপন, বেড়িবাধ নির্মাণ। সুইস গেট নির্মাণ। রাস্তাঘাট নির্মাণ ও সংস্কার।</p>
ঘূর্ণিঝড়	<p>বাড়ীঘর ভেঙ্গে যায়, জানমালের ক্ষতি হয়, ক্ষেত-খামার ধ্বংস হয়, গাছপালা ভেঙ্গে যায়।</p>	সাইক্লোন সেল্টার,	<p>দুর্বল ঘর-বাড়ি, দারিদ্রতা, দুর্যোগ সম্পর্কে অপযাপ্ত জ্ঞান, নারী-শিশু-বয়স্ক-গর্ভবতী রা ক্ষতিগ্রস্ত হওয়ার সম্ভাবনা।</p>	<p>দক্ষ স্বেচ্ছাসেবক প্রয়োজন। আশ্রয় কেন্দ্র স্থাপন। ফাস্ট এইড বা প্রশিক্ষণ প্রাপ্ত মেডিকেল টিম প্রয়োজন।</p> <p>সচেতনতামূলক কার্যক্রমে সাধারণ জনগনকে বেশী বেশী করে সম্পৃক্ত করা। উপকূলীয় বনায়ন বৃদ্ধি করা।</p>
অতিবৃষ্টি	<p>অতিবৃষ্টির কারণে পাহাড় ধস হয়, পাহাড়ের পাদদেশে বসবাসকারী জনগোষ্ঠীর ঘরবাড়ী ও জানমালের ক্ষতি সাধন হয়। ফসলি জমিতে পাহাড়ের মটি এসে ফসল নষ্ট হয়। পরিবেশের ভারসাম্য নষ্ট হয়।</p>		<p>উল্লেখযোগ্য জনগোষ্ঠী পাহাড়ের আশেপাশে বসবাস করে।</p>	<p>বনায়ন বৃদ্ধি করা। স্থানীয় জনগনকে বনায়নে উৎসাহিত করা। স্থানীয় জনগোষ্ঠীকে পাহাড়ধস সম্পর্কে সচেতন করা।</p>

তৃতীয় অধ্যায় : দুর্যোগ ঝুঁকি হ্রাস

৩.১. ঝুঁকির কারণসমূহ চিহ্নিতকরণঃ

হোয়াইক্যং ইউনিয়নের প্রধান প্রধান ঝুঁকির কারণসমূহ ছকে উল্লেখ করা হলো, ঘূর্ণিঝড়কে প্রধান আপদ এবং দ্বিতীয় ও তৃতীয় পর্যায়ে আপদ হিসেবে আছে যথাক্রমে, অতিবৃষ্টি, পাহাড়ধস ও জলোচ্ছাস এবং নদীভাঙ্গন

এসকল তথ্য ইউডিএমসির সদস্যদের থেকে নেওয়া ১৫ সেপ্টেম্বর- ২০১৯ আপদকালীন পরিকল্পনা কর্মশালা।

২.৫.১. : ঘূর্ণিঝড়

ছক - ০৫ : ঘূর্ণিঝড়

ঝুঁকির কারণ সমূহ

প্রাথমিক	মাধ্যমিক	চূড়ান্ত
<ul style="list-style-type: none"> - তাপমাত্রা বৃদ্ধি - সংকেত না পাওয়া - আশ্রয়কেন্দ্রে মহিলাদের আলাদা থাকার ব্যবস্থা না থাকা - সর্তক বানীর অর্থ না বুঝা - স্যানিটেশন সুবিধা না থাকার ফলে মহিলারা আশ্রয়কেন্দ্রে যেতে চায় না 	<ul style="list-style-type: none"> - সচেতনতার অভাব - সর্তক বানীর প্রতি গুরুত্ব না দেওয়া - শক্ত ও মজবুত করে ঘর তৈরী না করা 	<ul style="list-style-type: none"> - সুনির্দিষ্ট ও দীর্ঘমেয়াদী পরিকল্পনা নাই - পাড়াবন - বেড়িবাঁধ না থাকা - পাহাড় কাটা - পানি নিষ্কাশনের পর্যাপ্ত ব্যবস্থা না থাকা

২.৫.২. : অতিবৃষ্টি

ছক - ০৬ : অতিবৃষ্টি

কারণ সমূহ		
প্রাথমিক	মধ্যম	চূড়ান্ত
<ul style="list-style-type: none"> - জলবায়ু পরিবর্তনের কারণে গড় বৃষ্টির পরিমাণ বৃদ্ধি পায় 	<ul style="list-style-type: none"> - বৃক্ষনিধন - সচেতনতার অভাব -বায়ু দূষণ 	<ul style="list-style-type: none"> - পরিকল্পনা না থাকা

২.৫.৩. : পাহাড়ধস

ছক - ০৭ : পাহাড়ধস

কারণ সমূহ		
প্রাথমিক	মধ্যম	চূড়ান্ত
<ul style="list-style-type: none"> - বৃক্ষনিধন - পাহাড়কাটা 	<ul style="list-style-type: none"> - আইনুগতিক ব্যবস্থা না থাকা -টেকসই পরিকল্পনার অভাব 	<ul style="list-style-type: none"> - সচেতনতার অভাব

২.৫.৪. : জলোচ্ছাস

ছক -০৮ : জলোচ্ছাস

কারণ সমূহ		
প্রাথমিক	মধ্যম	চূড়ান্ত
<ul style="list-style-type: none">- নির্ধারিত পানি চলাচলের রাস্তা না থাকা- নদীর পানির উচ্চতা বৃদ্ধির ফলেজলবায়ু পরিবর্তনের কারণে গড় বৃষ্টির পরিমাণ বৃদ্ধি পায়-	<ul style="list-style-type: none">- সচেতনতার অভাব-পরিবেশের ভারসাম্য নষ্ট হওয়া	<ul style="list-style-type: none">- পরিকল্পনা না থাকা-

২.৬. ঝুঁকি নিরসনের উপায়সমূহ চিহ্নিতকরণ :

হোয়াইক্যং ইউনিয়নের প্রধান প্রধান ঝুঁকি নিরসনের উপায়সমূহ নিম্নে ছকে উল্লেখ করা হলো । এসকল তথ্য হোয়াইক্যং ইউনিয়নের আপদকালীন পরিকল্পনা বিষয়ক কর্মশালা ১৫ ই সেপ্টেম্বর হতে ২০১৯ পর্যালোচনা করে প্রাপ্ত ।

ছক - ০৯ : ঘূর্ণিঝড়

ঝুঁকি নিরসনের উপায়সমূহ		
প্রাথমিক	মাধ্যমিক	চূড়ান্ত
<ul style="list-style-type: none">- সচেতনতা সৃষ্টি করা- যথাসময়ে পূর্বাভাসের ব্যবস্থা করা-বীজ সংরক্ষণের কৌশল জানানো- বন নিধন বন্ধ করা- প্রয়োজনীয় সংখ্যক বেড়িবাঁধ নির্মান করা- সহনশীল কৃষিকাজের পদ্ধতি গ্রহন	<ul style="list-style-type: none">- সংকেত প্রচার করা- যোগাযোগ রাখা-পাড়াবন সৃষ্টি করা- সতর্কবার্তা সময় নিয়ে ব্যাখ্যা সহ প্রচার করা- নিয়মত রেডিও শোনার অভ্যাস করা- পর্যাপ্ত স্যানিটেশন সুবিধা বৃদ্ধি	<ul style="list-style-type: none">- কমিউনিটি রেডিও চালু করা এবং দুর্যোগের সংকেত স্থানীয় ভাষায় প্রচার করা- দুর্যোগের সংকেত সম্পর্কে এবং ঝুঁকি হ্রাসের সম্পর্কে প্রাথমিক বিদ্যালয়ের পাঠ্যসূচিতে অন্তর্ভুক্ত করা- পাড়াবন সৃষ্টি করা

করা	করা	<ul style="list-style-type: none"> - পানি নিষ্কাশনের ব্যবস্থা করা - উঁচু করে বেড়ি বাঁধ নির্মাণ করা - বৃক্ষ রোপন করা
-----	-----	---

ছক - ১১ : পাহাড় ধস

ঝুঁকি নিরসনের উপায়সমূহ		
প্রাথমিক	মাধ্যমিক	চূড়ান্ত
<ul style="list-style-type: none"> - স্থানীয় জনসাধারণের মাঝে সচেতনতা সৃষ্টি করা - প্রয়োজনে প্রশাসনকে জানানো। 	<ul style="list-style-type: none"> - আইনের প্রয়োগ করা - প্রশাসনের সহায়তায় অংশীদারিত্বের ভিত্তিতে পাহাড়ে ফলজ বৃক্ষ রোপন করা। 	<ul style="list-style-type: none"> - পাহাড় কাটা আইনের ব্যবস্থা গ্রহণ করা। - মনিটরিং করা

ছক -১০ : অতিবৃষ্টি

ঝুঁকি নিরসনের উপায়সমূহ		
প্রাথমিক	মধ্যম	চূড়ান্ত
<ul style="list-style-type: none"> - বৃক্ষরোপন - পরিবেশের ভারসাম্যতা বজায় রাখা 	<ul style="list-style-type: none"> - সচেতনতা বৃদ্ধি করা - পরিকল্পনা মাপিক কার্যক্রম বাস্তবায়ন করা -পানি চলাচলের ব্যবস্থা গ্রহণ করা - 	<ul style="list-style-type: none"> - ছড়া বা খাল খননের ব্যবস্থা নেওয়া

তথ্যসূত্র: ১৫ সেপ্টেম্বর ২০১৯ ইউডিএমসির সাথে আপদকালীন কর্মপরিকল্পনা কর্মশালা থেকে নেওয়া

২.৭. দুর্যোগ ব্যবস্থাপনা কর্মপরিকল্পনা :

ছক - ২১ : অধিকার ভিত্তিতে হোয়াইক্যং ইউনিয়নের ঝুঁকি হ্রাস পরিকল্পনা

ওয়ার্ড নং	অগ্রাধিকার ভিত্তিক কর্ম- পরিকল্পনা	কোন ঝুঁকি হ্রাস করবে	কে করবে	কখন করতে হবে	কোথায় করতে হবে	কিভাবে করতে হবে	বাজেট/ প্রাক্কলিত	কাজে র ধরন
০২	কাঁচা রাস্তা মেরামত	যোগাযোগ ব্যবস্থার ঝুঁকি কমে যাবে , বসাবসরত পরিবারের জলোচ্ছ্বাসে র প্রভাব কমবে	ইউনিয়ন পরিষদ	(ফেব্রুয়ারি - মার্চ), ২০২০, বর্ষা মৌসুমের পূর্বে	হোয়াইক্যং বাজার হতে মোস্তাক চৌধুরীর মাছের ঘের পর্যন্ত কাচা রাস্তা মেরামত ১২০০ কিলোমিটার	স্থানীয় ভাবে দরপত্রের মাধ্যমে	৭,০০,০০০/	কাঠা মাগত
০২	ড্রেইন নির্মাণ	বসাবসরত পরিবারের জলাবদ্ধতা কমে যাবে	ইউনিয়ন পরিষদ	(ফেব্রুয়ারি -মার্চ), ২০২০ বর্ষা মৌসুমের পূর্বে	হোয়াইক্যং কোনাপাড়া সোনালী হাজী বাড়ী থেকে ফিরোজ হাজীর বাড়ী পর্যন্ত ড্রেন নির্মাণ- ৭০০ ফুট	স্থানীয় ভাবে দরপত্রের মাধ্যমে	৩,৫০,০০০/	কাঠা মাগত
০২	কাঁচা রাস্তা মেরামত	যোগাযোগ ব্যবস্থার ঝুঁকি কমে যাবে	ইউনিয়ন পরিষদ	(ফেব্রুয়ারি -মার্চ), ২০২০ বর্ষা মৌসুমের পূর্বে	সাংবাদিক কাশেমের বাড়ি থেকে নবী হোসাইনের বাড়ী পর্যন্ত কাচা রাস্তা মেরামত- ১০০০ ফুট	স্থানীয় ভাবে দরপত্রের মাধ্যমে	৪,০০,০০০/	কাঠা মাগত

০২	গাইড ওয়াল নির্মাণ	কবরস্থান নিরাপদ থাকবে	ইউনিয়ন পরিষদ	(ফেব্রুয়ারি - মার্চ), ২০২০ বর্ষা মৌসুমের পূর্বে	বিজিবির উত্তর পাশে কবরস্থানের গাইড ওয়াল নির্মাণ-১০০ ফুট	স্থানীয় ভাবে দরপত্রের মাধ্যমে	১০,০০,০০০/	কাঠাে মাগত
০৩	ইটের রাস্তা মেরামত	যোগাযোগ ব্যবস্থার ঝুঁকি কমে যাবে	ইউনিয়ন পরিষদ	(মার্চ), ২০২০ বর্ষা মৌসুমের পূর্বে	দক্ষিন লম্বাবিল রাস্তার মসজিদের উত্তর দিকে খলিফার বাড়ি পর্যন্ত ইটের রাস্তা মেরামত	স্থানীয় ভাবে দরপত্রের মাধ্যমে	১৫,০০,০০০/	কাঠাে মাগত
০৩	কালভার্ট নির্মাণ	জলাবদ্ধতা কমে যাবে, যোগাযোগ ব্যবস্থার ঝুঁকি কমে যাবে	ইউনিয়ন পরিষদ	(ফেব্রুয়ারি - মার্চ), ২০২০ বর্ষা মৌসুমের পূর্বে	বইক্যাং উত্তর পাড়া ফরেস্ট অফিসের দক্ষিন পাশে কালভার্ট নির্মাণ দৈর্ঘ্য- ২,প্রস্থ-১৪ ফুট	স্থানীয় ভাবে দরপত্রের মাধ্যমে	৫,০০,০০০	কাঠাে মাগত
০৩	গাইডওয়াল নির্মাণ	কবরস্থান নিরাপদ থাকবে	ইউনিয়ন পরিষদ	(ফেব্রুয়ারি - মার্চ), ২০২০, বর্ষা মৌসুমের পূর্বে	উৎচিপ্রান কবরস্থানের গাইডওয়াল নির্মাণ - ৬০০ ফুট	স্থানীয় ভাবে দরপত্রের মাধ্যমে	৮,০০,০০০/	কাঠাে মাগত
০৩	ইটের রাস্তা মেরামত	যোগাযোগ ব্যবস্থার ঝুঁকি কমে যাবে	ইউনিয়ন পরিষদ	(জানুয়ারী- মার্চ), ২০২০ বর্ষা মৌসুমের	কুতুবদিয়া পাড়া সিএমবি রাস্তা থেকে	স্থানীয় ভাবে দরপত্রের	২,০০০,০০০/	কাঠাে মাগত

		সহনীয় পর্যায়ে থাকবে		পূর্বে	সামগ্রিক আলমের বাড়ি পর্যন্ত ইটের রাস্তা নির্মাণ	মাধ্যমে		
০৩	কালভার্ট নির্মাণ	যোগাযোগ ব্যবস্থার ঝুঁকি কমে যাবে	ইউনিয়ন পরিষদ	(জানুয়ারী-মার্চ), ২০২০ বর্ষা মৌসুমের পূর্বে	উৎচিপ্রান শিয়াল্লাপাড়া রাস্তার উপর ২ টি কালভার্ট নির্মাণ দৈর্ঘ্য-২০, প্রস্থ-১৪ ফুট	স্থানীয় ভাবে দরপত্রের মাধ্যমে	৯,০০,০০০/	কাঠাতে মাগত
০৪	আশ্রয়কেন্দ্র নির্মাণ	আপদকালীন সময়ে ঝুঁকিপূর্ণ পরিবার আশ্রয় নিতে পারবে	ইউনিয়ন পরিষদ	(জানুয়ারী-এপ্রিল), ২০২০, বর্ষা মৌসুমের পূর্বে	৪ নং ওয়ার্ড মাঝখানে	স্থানীয় ভাবে দরপত্রের মাধ্যমে	১০,০০০,০০০/	কাঠাতে মাগত
০৪	ড্রেইন নির্মাণ	জলাবদ্ধতা কমে যাবে, যোগাযোগ ব্যবস্থার ঝুঁকি কমে যাবে	ইউনিয়ন পরিষদ	(জানুয়ারী-মার্চ), ২০২০, বর্ষা মৌসুমের পূর্বে	কিং এর দোকান থেকে হেড ম্যান চেইনের বাড়ি পর্যন্ত ড্রেইন নির্মাণ -৮০০ ফুট	স্থানীয় ভাবে দরপত্রের মাধ্যমে	২৪,০০,০০০/-	কাঠাতে মাগত
০৪	ইটের রাস্তা মেরামত	উন্নত যোগাযোগ ব্যবস্থা	ইউনিয়ন পরিষদ	(জানুয়ারী-মার্চ), ২০২০, বর্ষা মৌসুমের	নিতুচাইনের বাড়ি থেকে ছিং লাউর বাড়ি পর্যন্ত ইটের রাস্তা নির্মাণ ৭০০	স্থানীয় ভাবে দরপত্রের মাধ্যমে	২১,০০,০০০/	কাঠাতে মাগত

				পূর্বে	ফুট			
০৪	ইটের রাস্তা মেরামত	উন্নত যোগাযোগ ব্যবস্থা	ইউনিয়ন পরিষদ	(জানুয়ারী- মার্চ), ২০২০, বর্ষা মৌসুমের পূর্বে	থাইংচিং বাড়ি থেকে বাতং বাড়ি পর্যন্ত ইটের রাস্তা নির্মাণ -৮০০ ফুট	স্থানীয় ভাবে দরপত্রের মাধ্যমে	২৪,০০,০০০/-	কাঠাে মাগত
০৫	বেড়ীবাঁধ নির্মাণ	উন্নত যোগাযোগ ব্যবস্থা, ঝুঁকিপূর্ণ পরিবার ক্ষয়ক্ষতি হওয়ার সম্ভাবনা কমে যাবে	ইউনিয়ন পরিষদ	(জানুয়ারী- মার্চ), ২০২০, বর্ষা মৌসুমের পূর্বে	কানজর পাড়া থেকে নয়াপাড়া পর্যন্ত পূর্ব পাশে নাফ নদী সংলগ্ন বেড়ীবাঁধ নির্মাণ -১ কিলোমিটার	স্থানীয় ভাবে দরপত্রের মাধ্যমে	৫,০০০,০০০/	কাঠাে মাগত
০৫	কালভার্ট নির্মাণ	জলাবদ্ধতা কমে যাবে, যোগাযোগ ব্যবস্থার ঝুঁকি কমে যাবে	ইউনিয়ন পরিষদ	(জানুয়ারী- মার্চ), ২০২০, বর্ষা মৌসুমের পূর্বে	বর্তমান সুইজগেটের পাশে কালভার্ট নির্মাণ দৈর্ঘ্য- ২০,প্রস্থ-১৪ ফুট	স্থানীয় ভাবে দরপত্রের মাধ্যমে	৭,০০,০০০/	কাঠাে মাগত
০৫	ড্রেইন নির্মাণ	জলাবদ্ধতা কমে যাবে	ইউনিয়ন পরিষদ	(জানুয়ারী- মার্চ), ২০২০, বর্ষা মৌসুমের পূর্বে	কানজর পাড়া স্টেশনের দুই পাশে ড্রেইন নির্মাণ -১০০০ ফুট	স্থানীয় ভাবে দরপত্রের মাধ্যমে	২,০০০,০০০/	কাঠাে মাগত
০৬	ছড়া খনন	জলাবদ্ধতা কমে যাবে	ইউনিয়ন পরিষদ	(জানুয়ারী- মার্চ), ২০২০,	উত্তর কানজর পাড়া এক	স্থানীয় ভাবে দরপত্রের	১৫,০০,০০০/	কাঠাে মাগত

০৬	ড্রেইন নির্মাণ	জলাবদ্ধতা কমে যাবে	ইউনিয়ন পরিষদ	বর্ষা মৌসুমের পূর্বে (জানুয়ারী-মার্চ), ২০২০ বর্ষা মৌসুমের পূর্বে	বুনিয়া ছড়া থেকে শিয়াল খালী পর্যন্ত ছড়া খনন - ১২০০ ফুট নয়াপাড়া আবুল খায়েরের বাড়ি থেকে পাশের রাস্তা পর্যন্ত গাইড ওয়াল নির্মাণ- ৬০০ ফুট	মাধ্যমে স্থানীয় ভাবে দরপত্রের মাধ্যমে	১০,০০,০০০/	কাঠাে মাগত
০৬	গাইডওয়াল নির্মাণ	ফসলি জমি ভাঙ্গার সম্ভাবনা কমে যাবে	ইউনিয়ন পরিষদ	(জানুয়ারী-মার্চ), ২০২০, বর্ষা মৌসুমের পূর্বে	কানজর পাড়া কেন্দ্রীয় জামে মসজিদের উত্তর পাশে গাইডওয়াল নির্মাণ- ১৩০০ ফুট	স্থানীয় ভাবে দরপত্রের মাধ্যমে	৮,০০,০০০/	কাঠাে মাগত
০৭	ইটের রাস্তা নির্মাণ	যোগাযোগ ব্যবস্থার ঝুঁকি কমে যাবে	ইউনিয়ন পরিষদ	(জানুয়ারী-মার্চ), ২০২০ বর্ষা মৌসুমের পূর্বে	পশ্চিম সাত গড়িয়াপাড়া থেকে দারুস সালাম মসজিদ পর্যন্ত ইটের রাস্তা নির্মাণ- ৭৫০ ফুট	স্থানীয় ভাবে দরপত্রের মাধ্যমে	১৫,০০,০০০/	কাঠাে মাগত
০৭	ইটের রাস্তা	যোগাযোগ ব্যবস্থার	ইউনিয়ন	(জানুয়ারী-মার্চ),	পশ্চিম সাত গড়িয়াপাড়া	স্থানীয় ভাবে	৯,০০,০০০/	কাঠাে

	মেরামত	ঝুঁকি কমে যাবে	পরিষদ	২০২০ বর্ষা মৌসুমের পূর্বে	মো: আলীর বাড়ি থেকে আ: জব্বার সিকদার রোড পর্যন্ত ইটের রাস্তা মেরামত- ৬০০ ফুট	দরপত্রের মাধ্যমে		মাগত
০৭	ড্রেন নির্মাণ	জলাবদ্ধতা কমে যাবে	ইউনিয়ন পরিষদ	(জানুয়ারী- মার্চ), ২০২০ বর্ষা মৌসুমের পূর্বে	নয়া বাজার স্টেশনের দুইপাশে ড্রেন নির্মাণ- ৫০০ ফুট	স্থানীয় ভাবে দরপত্রের মাধ্যমে	৮,০০,০০০/	কাঠাতে মাগত
০৭	মঞ্জুরদগার	আপদকালী ন সময়ে খাদ্য মজুদ রাখার জন্য	ইউনিয়ন পরিষদ	(জানুয়ারী- মার্চ), ২০২০ বর্ষা মৌসুমের পূর্বে	গুদাম ঘর নির্মাণ- ৫ নং ওয়ার্ড	স্থানীয় ভাবে দরপত্রের মাধ্যমে	২,০০০,০০০/	কাঠাতে মাগত
০৭	টিউবওয়েল স্থাপন	রোগ ব্যাধি থেকে রক্ষা পাবে	ইউনিয়ন পরিষদ	(জানুয়ারী- মার্চ), ২০২০ বর্ষা মৌসুমের পূর্বে	৫ টি গভীর নলকুপ	স্থানীয় ভাবে দরপত্রের মাধ্যমে	১০,০০,০০০/	কাঠাতে মাগত
০৮	কাচা রাস্তা নির্মাণ	যোগাযোগ ব্যবস্থার ঝুঁকি কমে যাবে	ইউনিয়ন পরিষদ	(জানুয়ারী- মার্চ), ২০২০ বর্ষা মৌসুমের পূর্বে	সৈয়দ নুরের বাড়ী থেকে ফয়েজ উদ্দিনের বাড়ী পর্যন্ত - ১২০০ ফুট	স্থানীয় ভাবে দরপত্রের মাধ্যমে	৩,০০,০০০/	কাঠাতে মাগত
০৮	কাচা রাস্তা নির্মাণ	যোগাযোগ ব্যবস্থার ঝুঁকি কমে যাবে	ইউনিয়ন পরিষদ	(জানুয়ারী- মার্চ), ২০২০ বর্ষা মৌসুমের	আব্দুর শুকুর দোকান থেকে পূর্বদিকে	স্থানীয় ভাবে দরপত্রের মাধ্যমে	৫,০০,০০০/	কাঠাতে মাগত

০৮	সচেতনতা বৃদ্ধি করা	ক্ষয় ক্ষতি হ্রাস হবে		পূর্বে (জানুয়ারী-মার্চ), ২০২০ বর্ষা মৌসুমের পূর্বে	মকবুল আহম্মদ মিল্লি বাড়ী পর্যন্ত রাস্তা সংস্কার। - ১৬০০ ফুট <u>গ্রাম ভিত্তিক প্রশিক্ষিত মেকানিক ও উপকরন</u>	স্থানীয় ভাবে দরপত্রের মাধ্যমে	২,০০,০০০/	অ-কাঠাতে মাগত
০৮	গাইড ওয়াল নির্মান	যোগাযোগ ব্যবস্থার ঝুঁকি কমে যাবে	ইউনিয়ন পরিষদ	(জানুয়ারী-মার্চ), ২০২০ বর্ষা মৌসুমের পূর্বে	, দক্ষিণ নাছড় পাড়া মসজিদের পাশের রাস্তায় গাইড ওয়াল	স্থানীয় ভাবে দরপত্রের মাধ্যমে	১০,০০,০০০/	কাঠাতে মাগত
০৯	কাচা রাস্তা নির্মান	যোগাযোগ ব্যবস্থার ঝুঁকি কমে যাবে	ইউনিয়ন পরিষদ	(জানুয়ারী-মার্চ), ২০২০ বর্ষা মৌসুমের পূর্বে	কমানিয়া পাড়া আবদুস সালামের বাড়ি থেকে পশ্চিম দিকে পাহাড় পর্যন্ত কাচা রাস্তা নির্মাণ	স্থানীয় ভাবে দরপত্রের মাধ্যমে	১২,০০,০০০/	কাঠাতে মাগত
০৯	ব্রীজ নির্মান	যোগাযোগ ব্যবস্থার ঝুঁকি কমে যাবে	ইউনিয়ন পরিষদ	(জানুয়ারী-মার্চ), ২০২০ বর্ষা মৌসুমের পূর্বে	কমানিয়া পাড়া ফরিদের বাড়ির সামনে ব্রীজ নির্মাণ	স্থানীয় ভাবে দরপত্রের মাধ্যমে	২,০০০,০০০/	কাঠাতে মাগত

০৯	ড্রেইন নির্মাণ	জলাবদ্ধতা কমে যাবে	ইউনিয়ন পরিষদ	(জানুয়ারী-মার্চ), ২০২০ বর্ষা মৌসুমের পূর্বে	রোজার ঘোনার গফুরের বাড়ি থেকে দক্ষিণ পাশে ড্রেইন নির্মাণ- ৩০০ ফুট	স্থানীয় ভাবে দরপত্রের মাধ্যমে	৯,০০,০০০/	কাঠাতে মাগত
----	----------------	--------------------	---------------	--	---	--------------------------------	-----------	-------------

তথ্য সূত্র : ইউডিএমসি সদস্যদের মতামতের ভিত্তিতে প্রস্তুতকৃত, ২২ সেপ্টেম্বর, ২০১৯

হোয়াইক্যং ইউনিয়ন দুর্যোগ ব্যবস্থাপনা কমিটির সদস্যদের দুর্যোগ ঝুঁকি হ্রাস ও দুর্যোগ সচেতনতা বাড়াতে সুপারিশ সমূহ (ইউডিএমসি সদস্যদের সুপারিশের ভিত্তিতে) :

১। খোলা জায়গায় বাজারে / হাটে প্রচারণার জন্য সচেতনতা বাড়াতে মহড়া, আলোচনা সভা (প্রজেক্টরের মাধ্যমে) আয়োজন করে স্থানীয় জনগনকে উদ্ভুদ্ধ করা যেতে পারে।

বাজেটঃ ৬০,০০০/- টাকা

২। স্কুল, কলেজ, মাদ্রাসা পর্যায়ে ছাত্র ছাত্রীদের দুর্যোগ বিষয়ে সচেতনতা বাড়াতে প্রজেক্টরের মাধ্যমে ডকুমেন্টারী ভিডিও দেখানো ও লিফলেট বিতরণ।

বাজেটঃ ১৮০,০০০/- টাকা

৩। ইমামদের নিয়ে সমাবেশ করা বা প্রশিক্ষণ দেওয়া যাতে পরবর্তীতে ইমামরা নিজ নিজ মসজিদে দুর্যোগ বিষয়ে সচেতনতামূলক বক্তব্য উপস্থাপন করতে পারে।

বাজেটঃ ৪০,০০০/- টাকা

৪। মহিলাদের সম্পৃক্ত করে তাদের সাথে উঠান বৈঠকের মাধ্যমে দুর্যোগ ঝুঁকি হ্রাস সচেতনতা বাড়ানো যেতে পারে।

বাজেটঃ ২০০,০০০/- টাকা

৫। এছাড়াও সচেতনতা বাড়াতে র্যালি, রোড শো করা যেতে পারে।

বাজেটঃ ১০০,০০০/- টাকা

চতুর্থ অধ্যায় : জরুরী সাড়া প্রদান

৪.১. দায়িত্ব বন্টন :

দুর্যোগের স্থায়ী আদেশাবলী অনুযায়ী ঘূর্ণিঝড়ের বিপদ সংকেত চার (৪) প্রদর্শনের নির্দেশ আসার সাথে সাথে ইউনিয়ন দুর্যোগ ব্যবস্থাপনা কমিটির সভা আহ্বানের মাধ্যমে সম্ভাব্য দুর্যোগ মোকাবিলার কাজ শুরু হয়। তাই ঘূর্ণিঝড়ের বিপদ সংকেত চার (৪)-কে আপদকালীন পরিকল্পনা সক্রিয় করারও সংকেত হিসেবে বিবেচনা করার সিদ্ধান্ত গ্রহণ করা হয়েছে। এই সময়ে কে কোন দায়িত্ব পালন করবেন এবং কিভাবে করবেন তা ছকে উপস্থাপন করা হলো। এই দায়িত্ব পালনের জন্য দায়িত্বপ্রাপ্ত ব্যক্তিগণ দুর্যোগ ব্যবস্থাপনা আইন ২০১২, দুর্যোগের স্থায়ী আদেশাবলী ২০১০ এবং স্থানীয় সরকার (ইউনিয়ন পরিষদ) আইন ২০০৯ অনুযায়ী নিম্নোক্ত দৃশ্যপট বিবেচনা করে কাজ করবেন।

দৃশ্যপট : ১

ক্যাটাগরী ২ মাত্রার কোন ঘূর্ণিঝড় (উদাহরণ : ঘূর্ণিঝড় মোরা) আঘাত হানলে হোয়াইক্যং ইউনিয়নের ওয়ার্ড নং ১,২,৩,৫,৭,৮,৯ এর অধিকাংশ এলাকা এবং ৪,৬ (আংশিক) এ নিচু এলাকা এবং রাস্তাঘাট ডুবে যাবে। একইভাবে অতিবৃষ্টি জনিত আকস্মিক বন্যা অথবা নিয়মিত বন্যায় ওয়ার্ড নং ১,২,৩,৫,৭,৮,৯ এ ড্রেন এবং খাল বালি জমে ভরাট হয়ে যাবে এবং নিচু এলাকা ও রাস্তাঘাট ডুবে যাবে।

ছক - ২২ : আপদকালীন সময়ে দায়িত্ব পালনের ছক।

ক্রমিক নং	এলাকার নাম (ওয়ার্ড)	সাড়াদান পরিকল্পনা/ সক্ষমতাসমূহ						মন্তব্য
		কি করতে হবে	কোথায় করতে হবে	কখন করতে হবে	কিভাবে করতে হবে	কে করবে	প্রয়োজনীয় তহবিল/সরঞ্জাম মাদি	
০১	সকল ওয়ার্ডের জন্য	জরুরী সভা	ইউপি চেয়ারম্যান এর কার্যালয়	ঘূর্ণিঝড়ের ৪ নম্বর সংকেত হলে	ইউনিয়ন দুর্যোগ ব্যবস্থাপনা কমিটির সকল সদস্যের উপস্থিতিতে	অধ্যক্ষ মাওলানা নুর আহমদ আনোয়ারী, চেয়ারম্যান, ০১৮১২৩৬৮৯৬৯ ; নুরুল হুদা, ইউপি সচিব, ০১৮১৯৫৯৪৮৭০	ইওসি কার্যকর হওয়া দরকার	স্বাভাবিক এবং দুর্যোগ পরবর্তী সময়ে এক তৃতীয়াংশ এবং সতর্ক সংকেত চলাকালে ও দুর্যোগকালে এক চতুর্থাংশ সদস্যের উপস্থিতিতে সভার কোরাম হইবে।

০২	সকল ওয়ার্ডের জন্য	প্রাথমিক সতর্কবার্তা প্রচার	সকল ওয়ার্ডে	ঘূর্ণিঝড়ের ৪ নম্বর সংকেত হলে	মাইকিং, পতাকা উত্তোলন	ফরিদুল আলম জুয়েল, সিপিপি ইউপি টিম লিডার, ০১৭২০৫১৭৬৩২ আব্দুল গফফার, ৫ নং ওয়ার্ড সদস্য, ০১৮৫৩৪৯৩৫২	মাইক/মেগাফোন, সংকেত পতাকা, পতাকা স্ট্যান্ড রয়েছে। সেচ্ছাসেবক সম্মানী/ যাতায়াতভাতা ও খাবার খরচ প্রয়োজন কোন তহবিল নেই।	সংকেত নম্বর বৃদ্ধির সাথে সাথে পতাকার সংখ্যা বৃদ্ধি পাবে
০৩	প্রতিটি ওয়ার্ডে	স্থানান্তর	ওয়ার্ড এ অবস্থিত সাইক্লোন সেল্টারে	ঘূর্ণিঝড়ের ৬ নম্বর সংকেত হলে	সম্ভাব্য ঝুঁকিপূর্ণ জনগোষ্ঠী চিহ্নিতকরণ, যোগাযোগ ও পরিবহনের ব্যবস্থাকরণ সাইক্লোন সেল্টারে সমূহ ব্যবহার উপযোগীকরণ সাইক্লোন সেল্টারে ব্যবস্থাপনা কমিটির সাথে সমন্বয়সাধন	আবদুল জব্বার, ৯ নং ওয়ার্ড সদস্য, ০১৮১১৩৪২১২৬; জালাল আহমেদ, ৮ নং ওয়ার্ড সদস্য, ০১৭১৫৭০৪৮৫০	ইউনিয়নের বাহির থেকে ব্যবস্থাকৃত যানবাহন। স্থানান্তর সেচ্ছাসেবক। গাড়ী ভাড়া এবং সেচ্ছাসেবক সম্মানী/ যাতায়াতভাতা ও খাবার খরচ প্রয়োজন। কোন তহবিল নেই।	প্রয়োজনে বাধ্যতামূলক ভাবে নিরাপদস্থানে স্থানান্তর করতে হবে। নারী, শিশু, প্রতিবন্ধী এবং বয়স্ক ব্যক্তিদেরকে অগ্রাধিকার ভিত্তিতে নিরাপদস্থানে স্থানান্তর করতে হবে।
০৪	ওয়ার্ড নং ১,২,৩,৪,৫,৭,৮, ৯	আশ্রয় কেন্দ্র ব্যবস্থাপনা	ওয়ার্ড নং ১,২,৩,৪,৫, ৭,৮,৯ এ অবস্থিত সাইক্লোন সেল্টারে	সম্ভাব্য ঝুঁকির মধ্যে থাকা জনগোষ্ঠী সাইক্লোন সেল্টারে আশ্রয়গ্রহণের সময় থেকে	সাইক্লোন সেল্টারে ব্যবস্থাপনা কমিটির সাথে সমন্বয়ের মাধ্যমে, যোগাযোগ	বাবুধন তংচঙ্গা ইউপি সদস্য-৪ নং ওয়ার্ড ০১৮১২৮০৫১৮৭ মো: রফিকুল ইসলাম, প্রধান শিক্ষক, কানজর উচ্চ বিদ্যালয়, ০১৮৩২০৭৩৩০১; হামিদুল হক, সহ: শিক্ষক, কানজর স: প্রা: বিদ্যালয়,	কোন তহবিল নেই।	নারী, শিশু, প্রতিবন্ধী এবং বয়স্ক ব্যক্তিদেরকে তাদের জন্য নির্ধারিত/সহায়ক স্থানে রাখার ব্যবস্থা করতে হবে।

						০১৮৪৭৩০৪৭৯		
০৫	সকল ওয়ার্ড	খোঁজ ও উদ্ধার	ইউনিয়নের সম্ভাব্য ক্ষতিগ্রস্থ এলাকা	ঘূর্ণিঝড়ের ৬ নম্বর সংকেত হলে	ওয়ার্ড পর্যায়ের সদস্যদের সাথে নিয়ে ক্ষতিগ্রস্থ এলাকা চিহ্নিতকরণ, প্রয়োজনীয় উপকরণের ব্যবহার, প্রয়োজনে ফায়ার সার্ভিস ও সিভিল ডিফেন্স এর সহযোগিতা নেয়া	আব্দুল বাছেত বাচ্চ, ৩ নং ওয়ার্ড সদস্য, ০১৮৫৭৭৩৩১৩৫; মোঃ নুরুল হক, আনসার ভিডিপি দলনেতা, ০১৮৪৩৭২৩৭৩১	ন্যূনতম প্রয়োজনীয় উদ্ধার উপকরণ ব্যক্তিগত নিরাপত্তা সামগ্রী পর্যায়ের ইউনিয়ন পরিষদে সংরক্ষিত রয়েছে। সেচ্ছাসেবকদের পরিচয়পত্র ও পোশাক দরকার	সিঁপাঁপি সেচ্ছাসেবকদের সহযোগিতা নিয়ে সম্ভাব্য সকল দূর্গত এলাকায় খোঁজ ও উদ্ধার তৎপরতা চালাতে হবে।
০৬	সাইক্লোন সেলটারে ও ইউনিয়নের সম্ভাব্য ক্ষতিগ্রস্থ এলাকা	ত্রাণসামগ্রী সংরক্ষণ, ত্রাণ প্যাকেজ এবং বিতরণ	ইউনিয়ন পরিষদ সাইক্লোন সেলটারে ও ইউনিয়নের সম্ভাব্য ক্ষতিগ্রস্থ এলাকা	ঘূর্ণিঝড়ের ৪ নম্বর সংকেত হলে ঘূর্ণিঝড় সংগঠিত হলে	জেলা ও উপজেলা দুর্ঘটনা ব্যবস্থাপনা বিভাগের সাথে যোগাযোগ, ইউনিয়ন পরিষদে ত্রাণসামগ্রী তালিকা সহ প্রয়োজনীয় কাগজপত্র সঠিক নিয়মে সংরক্ষণ	নূরুল হুদা, ইউপি সচিব, ০১৮১৯৫৯৪৮৭০; মোহাম্মদ কায়ছার, ০১৮৮১২৩০৮৯৫; ত্রাণ প্যাকেজ এবং বিতরণঃ অধ্যক্ষ মাওলানা নূর আহমদ আনোয়ারী, চেয়ারম্যান, ০১৮১২৩৬৮৯৬৯; মো: রফিকুল ইসলাম, প্রধান শিক্ষক, কানজর উচ্চ বিদ্যালয়, ০১৮৩২০৭৩৩০১; খলিল আহমেদ, ০১৮১২৬১১৪৬৪	কান তহবিল নেই। প্রয়োজনীয় ত্রাণ সামগ্রী (শুকনো খাবার, পানি/পানি বিশুদ্ধকরণ ট্যাবলেট, খাবার স্যালাইন ইত্যাদি) কোন তহবিল নেই। জবুরী অবস্থা মোকাবেলায় স্থানীয় মজুদাগার প্রয়োজন	দুর্ঘটনার পূর্বেই সম্ভাব্য প্রয়োজনীয় পরিমাণ ত্রাণ সামগ্রী সংরক্ষণ করতে হবে।
০৭	ইউনিয়নের ক্ষতিগ্রস্থ ওয়ার্ডে	দ্রুত ক্ষয়-ক্ষতি নিরূপণ করা	ইউনিয়নের ক্ষতিগ্রস্থ এলাকাসমূহে	ঘূর্ণিঝড় সংগঠিত হওয়ার অব্যবহতি	ওয়ার্ড পর্যায়ের সদস্যদের নিকট হতে ক্ষতিগ্রস্থ এলাকার তথ্য সংগ্রহ করে	মো: নুরুল হুদা ০১৮১৯৫৯৪৮৭০ ও মো: সাবুল	কম্পিউটার, প্রিন্টার, কাগজপত্র	ইউনিয়ন ডিজিটাল সেন্টারের সহায়তায় রিপোর্ট তৈরি

				পরেই।	(যেমন: চিহ্নিতকরণ, ক্ষয়ক্ষতি নিরূপণ) এসওএস ফরম, ডি-ফরম এর মাধ্যমে ক্ষতির তালিকা তৈরি ও উপজেলায় প্রেরণ করা	কাদের, ইউডিসি উদ্যোক্তা ০১৮১৮০৬৭৮৭		করা যেতে পারে
০৮	ইউনিয়নের ক্ষতিগ্রস্ত জনগোষ্ঠী	মেডিকেল রেফারেল	ইউনিয়নের ক্ষতিগ্রস্ত এলাকা	ঘূর্ণিঝড় সংগঠিত হওয়ার সময় বা পর	চিকিৎসার পরবর্তী পর্যায়ে নিরূপণ, চিকিৎসার পরবর্তী জায়গা (হাসপাতাল) নির্ধারণ, পরিবহন ব্যবস্থাপনা, প্রয়োজনীয় কাগজপত্র তৈরী	মুসলিম উদ্দিন, ইউপি স্বাস্থ্য সহকারী, ০১৮১৪৩৫৪৫২৯; এখিন রাখাইন, এফডব্লিউডি, ০১৭৩৩১৪১০৫৯; মো: আলী হোসাইন, ০১৮৭৫৫৩৫৯১৩	প্রাথমিক চিকিৎসা সামগ্রী (খাবার স্যালাইন, পানি বিশুদ্ধকরণ ট্যাবলেট ইত্যাদি) দরকার। কোন তহবিল নেই।	প্রাথমিক চিকিৎসা দেওয়ার পর প্রয়োজন সাপেক্ষে সংকটাপূর্ণ ব্যক্তিদেরকে উন্নত চিকিৎসার জন্য নিকটস্থ হাসপাতালে পাঠানোর ব্যবস্থা করতে হবে।
০৯	সাইক্লোন সেল্টার সমূহ	ওয়াশ কার্যক্রম	সাইক্লোন সেল্টার সমূহ	আশ্রয় কেন্দ্র সমূহে অবস্থানকালীন	প্রয়োজনীয় পানি ও পয়োগনিষ্কাশনের ব্যবস্থা রাখা, নলকূপসমূহ সচল করা	জাহেদ হোসেইন, ৮ নং ওয়ার্ড সদস্য, ০১৮১৫৫০০৮২০; হাফেজ মো: ইউনুছ, ০১৮১৯৩৬৩৫১৭;	কোন তহবিল নেই। প্রয়োজনীয় খাবার পানি, পানির বিকল্প উৎস নির্ধারণ করতে হবে।	সংশ্লিষ্ট এনজিও প্রতিষ্ঠানের সহযোগিতা নিয়ে দুর্গত এলাকায় এবং আশ্রয়কেন্দ্রগুলোতে ওয়াশ কার্যক্রম তদারকি করতে হবে।
১০	সাইক্লোন সেল্টার ও ইউনিয়নের ক্ষতিগ্রস্ত এলাকা	সুরক্ষা	সাইক্লোন সেল্টার ও ইউনিয়নের ক্ষতিগ্রস্ত এলাকা	ঘূর্ণিঝড় আঘাত হানলে	সচেতনতামূলক প্রচারণা, অভিযোগ গ্রহন ও সমাধান, নথিভুক্তকরণ	লালমতি বেগম, ওয়ার্ড সদস্য ৩,৫,৬, ০১৮২৪৬৬৭১২১; জহির আহমেদ, ০১৮২৪৬৬৭১২১; হুমায়ুন কবির, ০১৮৭৬২২৩১৩৩	কোন তহবিল নাই,	সুরক্ষা এর ক্ষেত্রে ইউনিয়ন পরিষদ গ্রাম আদালত, সংশ্লিষ্ট এনজিও প্রতিষ্ঠানের সহযোগিতা নেওয়া যেতে পারে
১১	ইউনিয়নের ক্ষতিগ্রস্ত এলাকা	মৃতদেহ সংকার	কবরস্থান /শ্মশান	দুর্যোগকালীন সময়ে কেউ মারা গেলে	দাণ্ডারিক যোগাযোগ, পরিচয় চিহ্নিতকরণ, পরিষদ থেকে	মৌলভি সিরাজুল ইসলাম, ইমাম কেন্দ্রীয় জামে মসজিদ,	কাফনের কাপড়, বাঁশ, রশি, পরিবহন বাবদ কোন	

					মৃত্যুসনদ সংগ্রহ ও সৎকারের ব্যবস্থা করা	০১৮১৫১৫৩৬৮০; বশির আহমেদ, ০১৮১৩১৬৭১৮৩; হাফেজ মো: ইউনুছ, ০১৮১৯৩৬৩৫১৭	তহবিল নাই, ২০০,০০০ টাকা প্রয়োজন	
১২	সাইক্লোন সেলটার সমূহ	বিদ্যুৎ ও আলোর ব্যবস্থা	সাইক্লোন সেলটার সমূহে	আশ্রয় কেন্দ্র সমূহে অবস্থানকালীন	চাহিদা নিরূপণ, বিদ্যুৎ বিভাগের সাথে যোগাযোগ	আব্দুল গফফার, ৫ নং ওয়ার্ড সদস্য, ০১৮৫৩৪৯৩৫২২; জাহেদ হোসেইন, ৮ নং ওয়ার্ড সদস্য, ০১৮১৫৫০০৮২০	কোন তহবিল নেই। বিকল্প বিদ্যুৎ এর ব্যবস্থা রাখা যেমন: সৌর বিদ্যুৎ, জেনারেটর।	

তথ্য সূত্র : ইউডিএমসি সদস্যদের মতামতের ভিত্তিতে প্রস্তুতকৃত আপদকালীন পরিকল্পনা কর্মশালা, ১৫ সেপ্টেম্বর, ২০১৯

৪.২. সম্পদের ছক

ছক - ২৩ : হোয়াইক্যাং ইউনিয়নের সম্পদের ছক

ওয়ার্ড	১	২	৩	৪	৫	৬	৭	৮	৯
---------	---	---	---	---	---	---	---	---	---

সম্পাদ									
ওয়ার্ড ইনসিডেন্ট ব্যবস্থাপক	ওয়ার্ড সদস্য জালাল আহমেদ ০১৭১৫৭ ০৪৮৫০	ওয়ার্ড সদস্য মোঃ সিরাজু ল মোস্তফা আ ০১৮২ ২২৪০ ৩০৯	ওয়ার্ড সদস্য আব্দুল বাছেত বাচ্চু ০১৮৫৭৭ ৩৩১৩৫	ওয়ার্ড সদস্য বাবুধন তংচংগ্য আ ০১৯০৩ ৭৩৭১৭ ৯	ওয়ার্ড সদস্য আব্দুল গফফার ০১৮৫৩৪ ৯৩৫২২	ওয়ার্ড সদস্য শাহ- আলম ০১৮৮২২ ১১৩৪৯	ওয়ার্ড সদস্য রাকিব আহমে দ ০১৮১৮ ৫২৩৯ ৫০	ওয়ার্ড সদস্য জাহেদ হোসেই ন ০১৮১৫ ৫০০৮ ২০	ওয়ার্ড সদস্য আবদুল জব্বার ০১৮১১ ৩৪২১ ২৬
ওয়ার্ড ইনসিডেন্ট উপ- ব্যবস্থাপক	সংরক্ষিত আসন ওয়ার্ড সদস্য ১,২,৪ জান্নাতুল ফেরদৌস ০১৮১৬৮৬৭৯৪৬			সংরক্ষিত আসন ওয়ার্ড সদস্য ৩,৫,৬ লালমতি বেগম ০১৮২৪৬৬৭১২১		সংরক্ষিত আসন ওয়ার্ড সদস্য ৩ মিনারা আক্তার ০১৮৮১৩০৫৬৪০			
ইউনিয়ন পরিষদ কমপ্লেক্স/ উপকেন্দ্র	-	-	-	-	নুর আহমদ আনোয়ারী, চেয়ারম্যান, ০১৮১২৩৬ ৮৯৬৯ ইউনিয়ন পরিষদ কার্যালয়	-	-	-	-
ইউপি অফিসার / ডিএমসি সদস্যদের জন্য ব্যক্তিগত সুরক্ষা সরঞ্জাম	কমিটির প্রতি সদস্যের ব্যক্তিগত সুরক্ষা সরঞ্জাম রয়েছে	কমিটি র প্রতি সদস্যে র ব্যক্তিগ ত সুরক্ষা সরঞ্জাম রয়েছে	কমিটির প্রতি সদস্যের ব্যক্তিগত সুরক্ষা সরঞ্জাম রয়েছে	কমিটির প্রতি সদস্যের ব্যক্তিগ ত সুরক্ষা সরঞ্জাম রয়েছে	কমিটির প্রতি সদস্যের ব্যক্তিগত সুরক্ষা সরঞ্জাম রয়েছে। ইউপি কার্যালয়ে খোঁজ ও উদ্ধার সরঞ্জাম রয়েছে	কমিটির প্রতি সদস্যের ব্যক্তিগত সুরক্ষা সরঞ্জাম রয়েছে	কমিটির প্রতি সদস্যের ব্যক্তিগ ত সুরক্ষা সরঞ্জাম রয়েছে	কমিটির প্রতি সদস্যের ব্যক্তিগ ত সুরক্ষা সরঞ্জাম রয়েছে	কমিটির প্রতি সদস্যে র ব্যক্তিগ ত সুরক্ষা সরঞ্জাম রয়েছে
	নুরুল হুদা, ইউপি								

	সচিব, ০১৮১৯ ৫৯৪৮৭ ০								
সিপিপি স্বেচ্ছাসেব ক	মোট ১৫ জন ওয়ার্ড টীম লিডার হাফেজ কবির আহমেদ ০১৮২০১ ৭৩৬৩৩	মোট ১৫ জন ওয়ার্ড টীম লিডার শাহিন শাহ ০১৮১ ২৬০৯ ০৯৮	মোট ১৫ জন ওয়ার্ড টীম লিডার মোস্তাফিজু ল রহমান ০১৮১৮২ ৮৮৯৪১	মোট ১৫ জন ওয়ার্ড টীম লিডার মোঃ আলম ০১৮৩ ২৭৫৬ ০৭৪	মোট ১৫ জন ওয়ার্ড টীম লিডার জামাল উদ্দিন ০১৮৩০০৭ ২৪৩০	মোট ১৫ জন ওয়ার্ড টীম লিডার আব্দুস সালাম ০১৮১১৯৭ ৬৪৬১	মোট ১৫ জন ওয়ার্ড টীম লিডার আবদুল্লা হ আল আমিন ০১৮৬৭ ৪২৯৪৯ ০	মোট ১৫ জন ওয়ার্ড টীম লিডার ফরিদুল আলম জুয়েল, ০১৭২০ ৫১৭৬৩ ২	মোট ১৫ জন ওয়ার্ড টীম লিডার, জামাল হোছন
ঘূর্ণিঝড় আশ্রয়কেন্দ্র (সক্ষমতা)	৪ টি কাঁটাখালী ঘূর্ণিঝড় আশ্রয় কেন্দ্র- ধারন ক্ষমতা ৫০০ জন কাঁটাখালী ঘূর্ণিঝড় আশ্রয় কেন্দ্র দাখিল মাদ্রাসা (মাদ্রাসা ধারন ক্ষমতা ৫০০ জন কেরনতল সরকারী প্রাথমিক বিদ্যালয় (স্কুল ও সাইক্লোন সেল্টার)	১ টি হোয়াই ক্যাং সরকার ী উচ্চ বিদ্যাল য় (স্কুল ও সাইক্লো ন সেল্টার) ধারন ক্ষমতা ৫০০ জন	১ টি লম্বাবিল সরকারী প্রাথমিক বিদ্যালয় (স্কুল ও সাইক্লোন সেল্টার ধারন ক্ষমতা জন- ১০০০ জন	১ টি দৈইগ্য কাঁটা সরকারী প্রাথমিক বিদ্যাল য় (স্কুল ও সাইক্লো ন সেল্টার) ধারন ক্ষমতা ৫০০ জন	১ টি নয়াপাড়া সরকারী প্রাথমিক বিদ্যালয় (স্কুল ও সাইক্লোন সেল্টার) ধারন ক্ষমতা ১০০০ জন	কোন আশ্রয়কেন ্দ্র নেই	কোন আশ্রয়ে কেন্দ্র নেই	কোন আশ্রয়ে কেন্দ্র নেই	কোন আশ্রয়ে কেন্দ্র নেই

	ধারন ক্ষমতা ১৫০০ জন								
	উলুবুনিয়া সরকারী প্রাথমিক বিদ্যালয় (স্কুল ও সাইক্লোন সেল্টার) ধারন ক্ষমতা ৭০০ জন								
ইউনিয়ন স্বাস্থ্য কমপ্লেক্স/সে কেন্দ্র	-	-	-	-	কানজর পাড়া পরিবার পরিকল্পনা কেন্দ্র, এখিন রাখাইন, এফডব্লিউডি ভ, ০১৭৩৩১৪ ১০৫৯	-	-	-	-
কমিউনিটি ক্লিনিক	-	১ টি, মোঃ জুহুর আলম ০১৭১ ৫৭২৯ ৪৪৫	-	দৈইংগা কাঁটা সি.সি, শামীমা, সিএইচসি সপি, ০১৯৩৫ ১৫৪৯৮ ৮	-	মিনাবাজার সি.সি রিপা মনি/ আব্দুল মজিদ, ০১৮৬৫৭ ৬৯৫০০	-	খারাংখা লী কমিউনি টি ক্লিনিক, মোঃ মুসা, ০১৮৪০ ২৩৭১৪ ২	-
প্রাইভেট হাসপাতাল /ক্লিনিক	-	-	১ টি ওয়ার্ড ক্লিনিক	-	-	-	-	-	-
মসজিদ/মনি দর	মসজিদ- ১৫টি,	মসজি দ- ১০টি,	মসজিদ- ১০টি,	মসজিদ -	মসজিদ- ১৫টি,	মসজিদ- ১৫টি,	মসজিদ -	মসজিদ -	মসজিদ - ০৯টি

	মন্দির- ০২টি	১০টি, মন্দির- ০২টি	মন্দির- ০২টি	০৭টি, মন্দির- ০৬টি		মন্দির- ০২টি	০৯টি, মন্দির- ০১টি	০৭টি, মন্দির- ০১টি	
ইউনিয়ন / ওয়ার্ড সুরক্ষার কেন্দ্রীয় ব্যক্তি নাম এবং ফোন নম্বর	সংশ্লিষ্ট ওয়ার্ড মেম্বার (পুরুষ ও নারী) জালাল আহমেদ, ০১৮১৯ ৩৬১৫৭ ৮ মোঃ বেলাল উদ্দিন, গ্রাম পুলিশ, ০১৮৪০ ৫৬২৭৭ ৬	সংশ্লিষ্ট ওয়ার্ড মেম্বার (পুরুষ ও নারী) সিরাজু ল মোস্তফ া, ০১৮২ ২২৪০ ৩০৯ সুলতা ন আহম দ গ্রাম পুলিশ	সংশ্লিষ্ট ওয়ার্ড মেম্বার (পুরুষ ও নারী) আব্দুল বাছেত বাচ্চু, ০১৯০৬১ ৫৪৯৪৯ মো: হোসেন গ্রাম পুলিশ ০১৮৭১২ ৭৬৫৩২	সংশ্লিষ্ট ওয়ার্ড মেম্বার (পুরুষ ও নারী) বারুধন তংচংগ্য া, ০১৯০৩ ৭৩৭১৭ ৯ নবী হোছন, গ্রাম পুলিশ ০১৮৩ ০১৬৯০ ১৬	সংশ্লিষ্ট ওয়ার্ড মেম্বার (পুরুষ ও নারী) আব্দুল গফফার, ০১৮৫৩৪ ৯৩৫২২ কবির হোছন গ্রাম পুলিশ ০১৮৪০১২ ৫৭০০	সংশ্লিষ্ট ওয়ার্ড মেম্বার (পুরুষ ও নারী) শাহালম, ০১৮১১৯১ ৪৮১৮ ঈমান হোছন গ্রাম পুলিশ ০১৮২৫২ ৫৬০০১	সংশ্লিষ্ট ওয়ার্ড মেম্বার (পুরুষ ও নারী) রাকিব আহমদ , ০১৮১৮ ৫২৩৯ ৫০ নুরুল কবির গ্রাম পুলিশ ০১৮৬ ৯৭৭১৮ ৬৭	সংশ্লিষ্ট ওয়ার্ড মেম্বার (পুরুষ ও নারী) জাহেদ হোছন, ০১৮১৫ ৫০০৮ ২০ জকির আলাম গ্রাম পুলিশ ০১৮৫৪ ০১৭৪১ ৪	সংশ্লিষ্ট ওয়ার্ড মেম্বার (পুরুষ ও নারী) আবদুল জব্বার, ০১৮১১ ৩৪২১ ২৬ দেলোয় ার হোছন গ্রাম পুলিশ ০১৮৭১ ২৭৬৯ ৫২
ব্যক্তিগত মালিকানাধ ীন অথবা প্রাইভেট অফিসের দালান এর সংখ্যা যা জরুরী সময় আশ্রয়কেন্দ্র হিসাবে ব্যবহার করা যাবে (লোকধার ণ ক্ষমতা)	২১ টি (ধারণ ক্ষমতা ২২০০ জন)	১৫ টি (ধারণ ক্ষমতা ১৫০০ জন)	১০ টি (ধারণ ক্ষমতা ১০০০ জন)	-	-	২ টি (ধারণ ক্ষমতা ৩০০ জন)	-	-	-
জরুরী মজুদাগার (বাংলাদেশ)	-	-	-	-	ইউনিয়ন পরিষদের পাশে ১ টি	-	-	-	-

সরকার)					টিন শেড				
অস্থায়ী আশ্রয়ের জন্য খোলা জায়গা জিপিএস অবস্থান, সক্ষমতা এবং যোগাযোগে র নম্বরসহ	স্কুলের মাঠ ১টি উলুবুনিয়া	স্কুলের মাঠ ১টি	স্কুলের মাঠ ১টি লম্বাবিল	স্কুলের মাঠ ১টি দৈংগাক টা	স্কুলের মাঠ ১টি	স্কুলের মাঠ ১টি	স্কুলের মাঠ ১টি	স্কুলের মাঠ ১টি	স্কুলের মাঠ ১টি
অগ্নি নির্বাণ কেন্দ্র/উপ- কেন্দ্র জিপিএস অবস্থান এবং যোগাযোগে র নম্বরসহ	অগ্নি নির্বাণ কেন্দ্র/উপ-কেন্দ্র নাই। নিকটস্থ অগ্নি নির্বাণ কেন্দ্র : ফায়ার সার্ভিস এ্যান্ড সিভিল ডিফেন্স স্টেশন, গোদার বিল, টেকনাফ, মুকুল কুমার নাথ, স্টেশন অফিসার, ০১৮৫৫৬৩৯৬৯৫								
কবরস্থান	কবরস্থান - ০৭টি শ্মশান- ০২টি	কবরস্থা ন- ০৭টি শ্মশান- ০২টি	কবরস্থান- ০৭টি শ্মশান- ০২টি	কবরস্থা ন- ০৪টি শ্মশান- ০৪টি	কবরস্থান- ০৩টি	কবরস্থান- ০৩টি	কবরস্থা ন- ০৩টি	কবরস্থা ন- ০২টি	কবরস্থা ন- ০২টি
পুলিশ / এএফডি / আনসার ভিডিপি / বিজিবি / র্যাব ইত্যাদির যোগাযোগ নম্বর	-	পুলিশ ফাঁড়ি মিঃ বোরহা ন, এসআ ই, ০১৮১ ৮৮১৭ ৯৭৪	-	-	-	-	মোঃ নুরুল হক, আনসার ভিডিপি , ০১৮৪৩ ৭২৩৭ ৩১	-	-

তথ্য সূত্র : ইউনিয়ন পরিষদ, হোয়াইক্যং

৪.৩. হোয়াইক্যং ইউনিয়নের ঘূর্ণিঝড় আশ্রয়কেন্দ্রের তালিকা :

ছক - ২৪ঃ হোয়াইক্যং ইউনিয়নের ঘূর্ণিঝড় আশ্রয়কেন্দ্রের তালিকা

স্থান/ গ্রামের নাম	আশ্রয় কেন্দ্রের নাম	নির্মাণকারী সংস্থার নাম	নির্মাণের বছর	ব্যবহারকারী প্রতিষ্ঠান	বর্তমান অবস্থা (ব্যবহার অনুপযোগী/ মেরামত প্রয়োজন)	ধারণ ক্ষমতা
কাঁটাখালী	কাঁটাখালী ঘূর্ণিঝড় আশ্রয় কেন্দ্র	এল জি ই ডি	২০০৮	সংশ্লিষ্ট শিক্ষা প্রতিষ্ঠান	স্কুল ও সাইক্লোন সেল্টার (ব্যবহার যোগ্য)	৫০০
কাঁটাখালী	কাঁটাখালী ঘূর্ণিঝড় আশ্রয় কেন্দ্র	এল জি ই ডি	২০০৮	সংশ্লিষ্ট শিক্ষা প্রতিষ্ঠান	স্কুল ও সাইক্লোন সেল্টার (ব্যবহার যোগ্য)	৫০০
উলুবনিয়া	উলুবনিয়া ঘূর্ণিঝড় আশ্রয় কেন্দ্র	কারিতাস	১৯৯৬	সংশ্লিষ্ট শিক্ষা প্রতিষ্ঠান	স্কুল ও সাইক্লোন সেল্টার (ব্যবহার যোগ্য)	৭০০
হোয়াইক্যং	হোয়াইক্যং ঘূর্ণিঝড় আশ্রয় কেন্দ্র	এল জি ই ডি	২০০৮	সংশ্লিষ্ট শিক্ষা প্রতিষ্ঠান	স্কুল ও সাইক্লোন সেল্টার (ব্যবহার যোগ্য)	৫০০
কেরনতলী	কেরনতলী ঘূর্ণিঝড় আশ্রয় কেন্দ্র	সৌদিয়া	১৯৯৫	সংশ্লিষ্ট শিক্ষা প্রতিষ্ঠান	স্কুল ও সাইক্লোন সেল্টার (ব্যবহার যোগ্য)	১৫০০
নয়া পাড়া	নয়া পাড়া ঘূর্ণিঝড় আশ্রয় কেন্দ্র	ইউ এস এ	২০১১	সংশ্লিষ্ট শিক্ষা প্রতিষ্ঠান	স্কুল ও সাইক্লোন সেল্টার(ব্যবহার যোগ্য)	১০০০
লম্বাবিল	লম্বাবিল ঘূর্ণিঝড় আশ্রয় কেন্দ্র	ইউ এস এ	২০১১	সংশ্লিষ্ট শিক্ষা প্রতিষ্ঠান	স্কুল ও সাইক্লোন সেল্টার(ব্যবহার যোগ্য)	১০০০
দৈংগাকাটা	দৈংগাকাটা ঘূর্ণিঝড় আশ্রয় কেন্দ্র	এলজিইডি		সংশ্লিষ্ট শিক্ষা প্রতিষ্ঠান	স্কুল ও সাইক্লোন সেল্টার (ব্যবহার যোগ্য)	৫০০

উৎসঃ উপজেলা প্রশাসন ও ইউনিয়ন পরিষদ

৪.৪. হোয়াইক্যং ইউনিয়নের সরকারি প্রাথমিক /উচ্চ বিদ্যালয় / মাদ্রাসার কাজের তথ্য এবং বর্তমান অবস্থা এতদসঙ্গে সংযুক্ত করা হলো

ছক - ২৫ঃ হোয়াইক্যং ইউনিয়নের ঝুঁকিপূর্ণ বিদ্যালয়

ক্রঃনং	বিদ্যালয়ের নাম	কি কাজ করতে হবে	মন্তব্য
১	কানজর পাড়া উচ্চ বিদ্যালয়	বিদ্যালয়ের মাঠ ভরাট	মাটি বা বালি দিয়ে

২	নাইক্ষ্যংখালী জুনিয়র হাই স্কুল	জায়গার সংকটের কারণে বিদ্যালয়ের ছাত্র/ছাত্রীদের পড়াশুনার সমস্যা হয় এবং ঘূর্ণিঝড়ের সময় আশ্রয়ের সমস্যা হয়ে পড়ে	
০৩	কাটাখালী সরকারী প্রাথমিক বিদ্যালয়	নতুন করে নির্মাণ করতে হবে কারণ ঝুঁকিতে আছে	মাটি/বালি, সিমেন্ট, রং ও মজুরী

৪.৫. হোয়াইক্যাং ইউনিয়নের অন্যান্য সরকারি ও বেসরকারি শিক্ষা প্রতিষ্ঠান যা অস্থায়ী জবুরী আশ্রয়কেন্দ্র হিসাবে ব্যবহৃত হতে পারে।

ছক - ২৬ : হোয়াইক্যাং ইউনিয়নের অন্যান্য সরকারি ও বেসরকারি শিক্ষা প্রতিষ্ঠান তালিকা

ইউনিয়ন	বিদ্যালয়ের / কলেজ ও মাদ্রাসা নাম	প্রতিষ্ঠান প্রধানের নাম/মোবাইল নাম্বার
১ নং হোয়াইক্যাং ইউনিয়ন	কানজর পাড়া উচ্চ বিদ্যালয়	রফিকুল ইসলাম- ০১৮৩২০৭৩৩০১
	নাইক্ষ্যংখালী জুনিয়র হাই স্কুল	হোসাইন আহাম্মদ- ০১৮১৪৩১১৪৬৯
	কানজর পাড়া মডেল একাডেমি	মো: এনামুল হক- ০১৮১৪২৭২৪৭১
	মহেশখালীয়াপাড়া বাহারুল উলুম দাখিল মাদ্রাসা	মফিজ আহাম্মদ ইকবাল- ০১৭২০৫৯৪২৯৯
	মোহাম্মদীয়া রিয়াজুল জান্নাহ দাখিল মাদ্রাসা	মো: সাইফুল ইসলাম- ০১৮১৮২০৫২৩৩
	কাটাখালী রোজাতুল নবী (স) দাখিল মাদ্রাসা	সিদ্দিক আহাম্মদ- ০১৮২৭০৪৬১৮০
	দারুল তাওহীদ ইসলামীয়া দাখিল মাদ্রাসা	হাসান আহাম্মদ- ০১৮১৩২৮৫১২১
	হোয়াইক্যাং সরকারি প্রাথমিক বিদ্যালয়।	মো: ইলিয়াছ- ০১৮১৫৫৪০৯৭৬
	কাটাখালী সরকারি প্রাথমিক বিদ্যালয়।	কুতুবউদ্দিন-

	০১৮২২৯১৩৪৩৪
উলবনিয়া জামান সর্কিনা সর্করি প্রাথমিক বিদ্যালয়।	হোছাইন আলী- ০১৮১৫০৯৬৭৮০
দেংগ্যাকাটা সর্করি প্রাথমিক বিদ্যালয়।	বিমল কান্তি বড়ুয়া- ০১৭১৫৭২৫১৫৩
কানজরপাড়া সর্করি প্রাথমিক বিদ্যালয়।	আবদুল গফ্ফার- ০১৮৬৭৯৬৬৭২০
ঝিমংখালী সর্করি প্রাথমিক বিদ্যালয়।	মো: জাকারিয়া- ০১৮১৮৯১৯৮৩৩
নয়াবাজার সর্করি প্রাথমিক বিদ্যালয়।	মো: রিদওয়ান- ০১৮১৮৬৫০৬৯২
উনছিপ্ৰাং সর্করি প্রাথমিক বিদ্যালয়।	মো: নুরুল ইসলাম- ০১৮১৫৪৯২১১৯
রোজারঘোনা সর্করি প্রাথমিক বিদ্যালয়।	ফয়েজ আরা বেগম- ১৮২০১২০২৩৭
হাজী মোহাম্মদ হোছন সর্করি প্রাথমিক বিদ্যালয়।	নিবেদিতা ভট্টাচার্য- ০১৮১৮৫২৮১৬৩
কম্বুপিয়া সর্করি প্রাথমিক বিদ্যালয়।	মো: আলী- ০১৮৭৫৬৫০৭১৭

তথ্য সূত্র : উপজেলা শিক্ষা অফিস, টেকনাফ

৪.৬. হোয়াইক্যং ইউনিয়নের বিভিন্ন হাট ও বাজারে অবস্থিত কয়েকটি পাইকারী ব্যবসায় প্রতিষ্ঠানের তালিকা

জরুরী সময়ে উক্ত দোকানগুলো হতে প্রয়োজনীয় শুনকনো খাবার যেমন: চিড়া, মুড়ি, চাল, ডাল, লবণ ইত্যাদি নিত্য প্রয়োজনীয় সামগ্রীর সংস্থান করা যেতে পারে।

ছক -২৭ : হোয়াইক্যং ইউনিয়নের দোকানের তালিকা

ইউনিয়নের নাম	দোকানের নাম ও বাজার	মালিক / স্বত্বাধিকারী	ফোন নাম্বার	মন্তব্য
হোয়াইক্যং ইউনিয়ন	আল- আমিন স্টোর, হোয়াইক্যং বাজার	নুরুল আমিন	০১৮১৮৫৬৬৯৩৩	

মুকিয়া স্টোর, হোয়াইক্যং বাজার	নবী হোসেন	০১৮১১৬৩৭৩৭৭	
সাইমা ইন্টার প্রাইজ, হোয়াইক্যং বাজার	মৌলুভী সামছু	০১৮১৯২৮৫৯১	
জোছর স্টোর, হোয়াইক্যং বাজার	জোছর আলম	০১৮২০৫১৬৮৮৮	

তথ্য সূত্র : স্থানীয়ভাবে সংগৃহীত

৪.৭. আপদকালীন তহবিল :

ECHO,র অর্থায়নে, জাতিসংঘ উন্নয়ন কর্মসূচি (ইউএনডিপি),র সহযোগিতায় এবং একশনএইড বাংলাদেশ কর্তৃক বাস্তবায়িত "স্ট্রেনদেনিং এক্সট্রিম ওয়েদার এন্ড ডিজাস্টার প্রিপেয়ার্ডনেস - এস.ই.ডব্লিউ.ডি.পি প্রকল্পের মাধ্যমে হোয়াইক্যং ইউনিয়নে দুর্যোগে জরুরী সাড়া প্রদানের লক্ষ্যে আপদকালীন তহবিল হিসাবে ৪,২১,১২৫ টাকা (প্রায়) অনুদান এর মাধ্যমে গঠন করা হয়েছে যা চলতি হিসাব নং ০৯০৮৪০২০০১৫৪৬ , সোনালী ব্যাংক লি:, টেকনাফ শাখায় জমা রয়েছে। উক্ত তহবিল অনুমোদিত ইউনিয়ন আপদকালীন তহবিল নির্দেশিকা অনুসারে ব্যবহার করা হবে।

পঞ্চম অধ্যায় : উদ্ধার ও পুনর্বাসন পরিকল্পনা

যেকোন বড় ধরনের দুর্যোগে কয়েকটি ধাপে জরুরী সহায়তা কার্যক্রম পরিচালিত হয়। এই কার্যক্রমের তৃতীয় ধাপে এসে চাহিদা নিরূপণ প্রতিবেদনের উপর ভিত্তি করে পুনর্বাসন ও পুনঃনির্মাণ পরিকল্পনা প্রণয়ন করা হবে। এছাড়াও হোয়াইক্যং ইউনিয়নের জন্য সংশোধিত এবং নতুন ভাবে পর্যালোচনাকৃত দুর্যোগ ব্যবস্থাপনা পরিকল্পনা আগামী ২০২১ সালের জানুয়ারীতে (সম্ভাব্য) প্রণয়ন করা হবে।

৫.১. দুর্যোগ পরবর্তি উদ্ধার ও পুনর্বাসন এবং স্বাভাবিক ঝুঁকি হ্রাসমূলক কাজের সমন্বয় কমিটি গঠন

দুর্যোগ পরবর্তি উদ্ধার ও পুনর্বাসন এবং স্বাভাবিক ঝুঁকি হ্রাসমূলক কাজের ওয়ার্ডভিত্তিক ২ সদস্যের সমন্বয় কমিটি গঠন করা হয়েছে।

ছক-২৮ঃ হোয়াইক্যং ইউনিয়ন পরিষদ ওয়ার্ড ভিত্তিক সমন্বয় কমিটি গঠন

ওয়ার্ড নং	নাম ও ঠিকানা	পদবী	মোবাইল নাম্বার
১.	জালাল আহাম্মদ মো: ছগির	- ইউপি ও ইউডিএমসি সদস্য - গন্যমান্য ব্যক্তি	০১৭১৫৭০৮৫৫ ০১৮২০১৭৩৬৩৩
২.	সিরাজুল মোস্তফা মো: নুরুল হক	- ইউপি ও ইউডিএমসি সদস্য - ইউডিএমসি সদস্য	০১৮২২২৪০৩০৯ ০১৮৪৩৭২৩৭৩১
৩.	আবদুল বাছেত বাচ্চু মো: কায়ছার	- ইউপি ও ইউডিএমসি সদস্য - ইউডিএমসি সদস্য	০১৮৫৭৭৩৩১৩৫ ০১৮৮১০৬৭৮৮৭
৪.	বাবু ধন তংচঙ্গা আলো চাকমা	- ইউপি ও ইউডিএমসি সদস্য - ইউডিএমসি সদস্য	০১৮১২৮০৫১৮৭ ০১৮১২৮০৫১৮৭
৫.	মো: আবদুল গফফার মাও. সিরাজুল ইসলাম	- ইউপি ও ইউডিএমসি সদস্য - ইউডিএমসি সদস্য	০১৮৫৪৯৩৫২২ ০১৮১৫১৫৩৬৯১
৬.	শাহে আলম ছমাযুন কবির	- ইউপি ও ইউডিএমসি সদস্য - ইউডিএমসি সদস্য	০১৮১১৯১৪৭১৮ ০১৮৭৬২২৩১৩৩

৭.	মো: রাকিব আহাম্মদ মো: খলিল আহাম্মদ	- ইউপি ও ইউডিএমসি সদস্য - ইউডিএমসি সদস্য	০১৮১৫০০২৮৩৬ ০১৮১২৬১১৪৬৪
৮.	জাহেদ হোসেন জাকির হোসেন	- ইউপি ও ইউডিএমসি সদস্য - গন্যমান্য ব্যক্তি	০১৮১৫৫০৮২০ ০১৮৭২৩৯৪৬৬৪
৯.	আবদুল জব্বার জহির আহাম্মদ	- ইউপি ও ইউডিএমসি সদস্য - ইউডিএমসি সদস্য	০১৮১১৩৪২১২৬ ০১৮১১৩৬২৩৩৬

৫.২. সমন্বয় ছক :


ছক - ২৯ : দুর্যোগ ব্যবস্থাপনার সমন্বয় ছক

সংস্থা	যোগাযোগকারী ব্যক্তির বিবরণ	সিপিপি প্রতিনিধি	বিডিআরসিএ স এর প্রতিনিধি	রোহিঙ্গা সংকটে সাদাদান প্রতিনিধি
জেলা দুর্যোগ ব্যবস্থা পনা কমিটি	মোঃ রইস উদ্দিন মুকুল জেলা ত্রাণ ও পুনর্বাসন কর্মকর্তা, কক্সবাজার ০১৭১৫৫৬০৬৮৮ ০৩৪১-৬৪২৫৪ drrocox'sbazar@dd m.gov.bd	হাফিজ আহমদ উপ-পরিচালক, সিপিপি, ০১৭১২০২৬৩০৪ Hafiz.cpp95@gm ail.com	আবু হেনা মোস্তফা কামাল সাধারণ সম্পাদক, কক্সবাজার জেলা, ০১৮১৯৪১৮ ৮০৫	মোঃ মাহবুব আলম তালুকদার শরণার্থী ত্রাণ ও প্রত্যাবাসন কমিশনার, কক্সবাজার ০৩৪১-৬৩৫১৩ rrrc_cox@yahoo.com contact@rrrc.gov.bd
উপজে লা দুর্যোগ ব্যবস্থা পনা কমিটি	মোঃ আল মামুন, উপজেলা প্রকল্প বাস্তবায়ন কর্মকর্তা, টেকনাফ। ০১৮৮২১৬০০৮২	কাইসার উদ্দিন উপজেলা টিম লিডার- সিপিপি- টেকনাফ ০১৭১৫৬৯৪৫৫০ মো: আবদুল মতিন রেডিও ওপারেটর-	মোঃ ইমাম হোসেন উপজেলা টিম লিডার- টেকনাফ। ০১৮৩১৭৯২ ৯৩৬	মো: রবিউল হাসান উপজেলা নির্বাহী অফিসার- টেকনাফ উপজেলা দুর্যোগ ব্যবস্থাপনা কমিটি (সহ-সভাপতি) ০১৮৫১৯৬৬৯৬৬ unoteknaf@gmail.

		সিপিপি ০১৮১৯০৭৭৮৪৫ Amatin167@gmail.com		com
ইউনিয়ন দুর্যোগ ব্যবস্থাপনা কমিটি	অধ্যক্ষ মাওলানা নুর আহমদ আনোয়ারী, চেয়ারম্যান, ০১৮১২৩৬৮৯৬৯; নুরুল হুদা, ইউপি সচিব, ০১৮১৯৫৯৪৮৭০	ফরিদুল আলম জুয়েল, সিপিপি ইউপি টিম লিডার, ০১৭২০৫১৭৬৩২	-	-

ইউনিয়ন দুৰ্যোগ ব্যবস্থাপনা কমিটির ২২, সেপ্টেম্বর ২০১৯ তারিখের দুৰ্যোগ ব্যবস্থাপনা পরিকল্পনা কর্মশালার সিদ্ধান্ত অনুসারে এই পরিকল্পনা অনুমোদন করা হলো।

অনুমোদনকারী


২৪/১০/১৯

অধ্যক্ষ মাজলানা নূর আহমদ আলোয়ারী
চেয়ারম্যান

জনাব অধ্যক্ষ মাজলানা নূর আহমদ আলোয়ারী
টেকনাফ, কক্সবাজার।



চেয়ারম্যান

১ নং হোয়াইক্যাং ইউনিয়ন, টেকনাফ, কক্সবাজার

(সীল)

সংযুক্তিসমূহ

৬. সংযুক্তি : ১.১ ব্যক্তিগত সুরক্ষা এবং দুর্ঘটনা ব্যবস্থাপনা উপকরণ হস্তান্তর পত্র (পৃষ্ঠা-১)

**Handover of
Personal Protective Gear and/or Disaster Management Equipment to Union Disaster Management Committees**
Union : Whykong, Teknaf, Cox's Bazar
Date : September 12, 2019

Under the SEWDP Project implementing by ActionAid Bangladesh (Supported by UNDP and Funded by ECHO) is handing over below listed equipment and/or materials to the Union Disaster Management Committee of Whykong Union, Teknaf, Cox's Bazar.

SL #	Description of Items	Unit	Specifications	Quantity	Remarks
1	Rescue Kit box (Steel trunk)	Pcs.	Size:29*39, Gage: 24	1	
2	Rescue Tool Box	Set	Standard	1	
3	Hand saw	Pcs.	Size: 16"	2	
4	Claw Hammer	Pcs.	Weight: 1/2 pound	2	
5	Cutting knife (Da)	Pcs.	Size: Standard Made: Steel Handle	2	
6	Hex blade	Unit	Made in China	2	
7	Axe	Pcs.	Made in China 1 Kg	2	
8	Wrench	Set	Size 12" with Rubber Handle	2	
9	Screw driver	Set	Standard nos. of items	2	
10	Ply range	Set	Size: 8"	2	
11	Tester	Pcs.	Standard	2	
12	Measuring Tape	Pcs.	100 rubber/fabric tape	2	
13	Hard Gloves	Pair	Rubber made	78	
14	Pulley (Copy call)	Set	Capacity: 500-700KG	2	
15	Transparent plastic body	Set	White colour	5	
16	Tin Cutter	Pcs.	Size: 14 " Made in China	2	
17	Whistle with ribbon	Pcs.	Plustic made in China	38	
18	Canvas Belt	Set	Locally lather made	38	
19	Jute rope (15 yard 1 Inch thik)	Feet	Dia: 01"	40	
20	Jute rope (15 yards 0.5 inch thick)	Yard	Dia: 0.5"	40	
21	Jute rope (15 yards 0.25 inch thick)	Yard	Dia: 0.25"	40	
22	Pillow (inflatable)	Pcs.	Standard	2	
23	Stretcher	Set	Standard	2	
24	Steel Water Bucket	Pcs.	Capacity: 10 Litter	4	
25	Megaphones	Set	Size: Medium ER-2230(14000); ER-3215 With rechargeable & dry cell battery options	2	

Signature
12.09.2019

Khayrul Basher
Training Officer-Training
SEWDP Project
ActionAid Bangladesh

Signature

আবদুল গফফার
সদস্য, ৫নং ওয়ার্ড
১নং হোয়াইকাং ইউনিয়ন পরিষদ
টেকনাফ, কক্সবাজার।

৭. সংযুক্তি : ১.২ ব্যক্তিগত সুরক্ষা এবং দুর্ঘটনা ব্যবস্থাপনা উপকরণ হস্তান্তর পত্র (পৃষ্ঠা-২)

SL #	Description of Items	Unit	Specifications	Quantity	Remarks
26	Hand sirens	Set	Size: Medium	2	
27	Transistor radios	Set	4 Band Radio (2 dry cell battery); Standard Size, Model: M/SM/SW/TW2-5CH; Frq. Range: MWMEAS: 480/395/380	9	
28	Signal flags	Set	with rope	54	
29	Stand (20 Feet)	Psc.	Size: 20'; 2 " GI pipe 2.6mm-2.9mm	9	
30	Shovel (Belcha)	Psc.	Size: 5 feet, 16mm	5	
31	Spade (Pickaxes)	Psc.	Good quality wooden handle	5	
32	Life jackets	Psc.	Orange color concoct fabric, foam, reflection tape & logo, easy open ties, Zipper, black ribbon	38	
33	Torch Light	Psc.	Plastic Battery with rechargeable and dry cell battery options	38	
34	Helmets	Psc.	Yellow Color, Inner catching is red-bin and ribbon, made in China	38	
35	Torch (headlamp)	Psc.	Made in China	38	
36	Life buoy	Psc.	Local fiber made	5	
37	Fire Extinguisher	Unit	ABC powder, Weight: 5 KGs, renowned brand	10	
38	Fire Blanket	Pcs.	Standard Size	5	
39	Long backboard	Pcs.	Plastic	2	
40	Eye Guard	Pcs.	Plastic made, Transparent	38	
41	Nose Musk	Pcs.	Fabric & foam made	38	

Total = 40

Custodian of these equipment and/or materials is/are	
Name: <i>[Signature]</i> Designation: <i>[Signature]</i> Address & Contact: <i>[Signature]</i> 01881230895 <i>[Signature]</i>	Name: Nurul Huda. Designation: up secretary Address & Contact: Wmykong up. 01819-594870 <i>[Signature]</i>

Handed Over by (Signature): *[Signature]*
 Name & Designation: *12.09.2019*
Md. Khayrul Basher
 Programme Officer - Training
 Action Aid Bangladesh
 Md. Khayrul Basher
 Programme Officer-Training
 SEWDP Project
 ActionAid Bangladesh

Taken Over by (Signature): *[Signature]*
 Name & Designation: *আবদুল গফফার*
 সদস্য, ৫নং ওয়ার্ড
 ১নং হোমাইকাং ইউনিয়ন পরিষদ
 টেকনাফ, কর্ণবালিয়া

৮. সংযুক্তি : ০২ ইউনিয়ন দুর্যোগ ব্যবস্থাপনা কমিটির ২২ সেপ্টেম্বর, ২০১৯ তারিখের সভার সিদ্ধান্ত



বিসমিল্লাহির রাহমানির রাহীম

১নং হোয়াইক্যং মডেল ইউনিয়ন পরিষদ

টেকনাফ, কক্সবাজার, বাংলাদেশ।

চেয়ারম্যান : আলহাজ্ব অধ্যক্ষ মাওলানা নূর আহমদ আনোয়ারী, (এম.এম.এম.এ. ফাস্ট ক্লাস)

মোবাইল : +৮৮০১৮১২৩৬৮৯৬৯, ই-মেইল : anwary72@yahoo.com, hoykoing.uisc@gmail.com, Website: www.whykongup.coxsbazar.gov.bd

সূত্র :- হোয়াই / ইউ. পি. / টেক- ২২/৮৮/১৯

তারিখ : ২২/১০/২০১৯

-জ্যেষ্ঠ ২২/১০/২০১৯ -তারিখে ১নং হোয়াইক্যং ইউনিয়ন পরিষদের সভাকক্ষে হোয়াইক্যং ইউনিয়নের দুর্যোগ ব্যবস্থাপনা কমিটির সভাপতির উদ্যোগে সকল সাবেক ও বর্তমান দেশের বাস্তুবাসী ইউনিয়নগুলির সভাপতিগণ হাওড়ার অর্গানাইজেশন "হোয়াইক্যং ইউনিয়ন দুর্যোগ ব্যবস্থাপনা পরিষদ" নামে একটি স্বতন্ত্র সংগঠন গঠন করার উদ্দেশ্যে সভা অনুষ্ঠিত হয়। সভায় সভাপতির সভাপতিত্বে ইউনিয়ন দুর্যোগ ব্যবস্থাপনা পরিষদের গঠন ও কার্যক্রম নিয়ে আলোচনা ও তথ্য প্রদান করা হয়েছে এবং সকলের সম্মতিতে ইউনিয়ন দুর্যোগ ব্যবস্থাপনা পরিষদ গঠনের সিদ্ধান্ত গৃহীত হয়েছে।

সচিব

১নং হোয়াইক্যং ইউনিয়ন পরিষদ
টেকনাফ, কক্সবাজার।

অধ্যক্ষ মাওলানা নূর আহমদ আনোয়ারী
চেয়ারম্যান
১নং হোয়াইক্যং ইউনিয়ন পরিষদ
টেকনাফ, কক্সবাজার।

১০. সংযুক্তি : ০৪

সাইক্লোণ সেল্টার ব্যবস্থাপনা কমিটির তালিকা ও ফোকাল ব্যক্তিদের যোগাযোগ নাম্বার পাওয়া সাপেক্ষে পরবর্তিতে সংযুক্ত করা হবে।

দুর্যোগ ব্যবস্থাপনা পরিকল্পনা প্রস্তুতকরণে সহযোগিতায় :

