



গণপ্রজাতন্ত্রী বাংলাদেশ সরকার  
জেলা প্রশাসকের কার্যালয়, বগুড়া  
( ভূমি অধিগ্রহণ শাখা )  
( ধারা ৪ এর (১) নং উপ-ধারা দ্রষ্টব্য )  
এল,এ কেস নং-০৪/সওজ/২০২৫

তারিখ-৪/৫/২০২৬খ্রিঃ

জারির নম্বর- ৩২(৩৭৯)

- প্রাপক : ১। জেলা প্রশাসক, বগুড়া মহোদয়ের নোটিশ বোর্ড।  
২। উপজেলা নির্বাহী অফিসার, ধুনট, বগুড়া (ওয়েবসাইটে প্রদর্শনের জন্য)  
৩। সহকারী কিশানার (ভূমি), ধুনট, বগুড়া (ওয়েবসাইটে প্রদর্শনের জন্য)।  
৪। সহকারী কমিশনার (আইসিটি), জেলা প্রশাসকের কার্যালয়, বগুড়া (ওয়েবসাইটে প্রদর্শনের জন্য)।  
৫। চেয়ারম্যান গোপালনগর ইউনিয়ন পরিষদ, ধুনট, বগুড়া।  
৬। গোপালনগর ইউনিয়ন ভূমি সহকারী কর্মকর্তা, ইউনিয়ন ভূমি অফিস, ধুনট, বগুড়া।  
৭। গোপালনগর, বানিয়াগাঁতী ও চৌকিবাড়ী মৌজায় প্রকাশ্য স্থানে লটকায় নোটিশ জারি।  
৮। অফিস কপি।

যেহেতু নিম্ন তফসিল বর্ণিত সম্পত্তি “ বগুড়া জেলার ধুনট উপজেলাধীন গোপালনগর, বানিয়াগাঁতী ও চৌকিবাড়ী মৌজায় অবস্থিত ‘ সিরাজগঞ্জ-কাজীপুর-ধুনট-শেরপুর(জড-৫৪০১) এবং সিরাজগঞ্জ(বাগবাটি)-ধুনট(সোনামুখি) ( জেড-৫৪০৫) মহাসড়ক যথাযথ মান ও প্রশস্ততায় উন্নীতকরণ” শীর্ষক প্রকল্পের জন্য জনপ্রয়োজন ও জনস্বার্থমূলক উদ্দেশ্যে প্রয়োজন,সেহেতু এক্ষণে স্থাবর সম্পত্তি অধিগ্রহণ ও হুকুমদখল আইন, ২০১৭(২০১৭ সনের ২১ নম্বর আইন) এর ৪ ধারার অধীনে এতদ্বারা সংশ্লিষ্ট সকলের অবগতির জন্য নোটিশ জারি করা হইল যে, বর্ণিত সম্পত্তি সরকার কর্তৃক অধিগ্রহণের জন্য প্রস্তাব করা হইয়াছে।

উক্ত সম্পত্তিতে স্বার্থবান যে কোন ব্যক্তি এই নোটিশ জারির পরবর্তী ১৫ (পনের) কার্যদিবসের মধ্যে, প্রস্তাবিত সম্পত্তির অধিগ্রহণের বিরুদ্ধে নিম্নস্বাক্ষরকারীর নিকট আপত্তি (যদি থাকে) দায়ের করিতে পারিবেন।

৩৫/৪/২০২৬খ্রি. তারিখে বা তারিখ হতে তফসিল বর্ণিত সম্পত্তির যৌথ তদন্ত হইবে। যৌথ তদন্তকালে উক্ত সম্পত্তির মালিক বা স্বার্থ সংশ্লিষ্ট ব্যক্তিকে উপস্থিত থাকিবার জন্য অনুরোধ করা হইলো।

### তফসিল সম্পত্তি

ক্রমিক নং	মৌজা-গোপালনগর	খেতিয়ান	জে, এল নং	দাগ নং	উপজেলা-ধুনট	রেকর্ডীয় শ্রেণি	জেলা-বগুড়া	অধিগ্রহণের জন্য প্রস্তাবিত জমির পরিমাণ (একরে)	মন্তব্য
০১		১২৫, ১২৬		৯২৪		ধানী		০.০০২১	
০২		১২৫		৯২৫		ধানী		০.০০৪০	
০৩		১২৫, ১২৬		৯২৭		ধানী		০.০০৪৮	
০৪		১২৫, ১২৬		৯২৯		ধানী		০.০০৬৫	
০৫		১২৫, ১২৬		৯৩০		ধানী		০.০১৭৬	
০৬		১২৫, ১২৬		৯৩১		ধানী		০.০১৮৮	
০৭		১০৮, ১০৯, ১১০, ১১১		৯৩৬		বাড়ী		০.০০১৭	
০৮		৫৩৩		৯৩৭		ভিটা		০.০১৫৫	
০৯		৩০৫		১০৬৭		বাড়ী		০.০১৪১	
১০		৫০০		১০৭১		ছন		০.০০৯৮	
১১		২৭১		১১৩১		বাড়ী		০.০৩৮১	
১২		২৭১		১১৩২		বাগান		০.০৬০৯	
১৩		১৭৬		১১৩৪		ধানী		০.০০২৯	

*(Handwritten signatures and marks)*

১৪	১৩০,১৩১	১১৩৫	ধানী	০.০০৪৫	
১৫	১৩০,১৩১	১১৩৯	ধানী	০.০০০৭	
১৬	-	১১৪৯	-	০.২৪১৫	
১৭	৭২৮	১১৫০	ধানী	০.০৩১৬	
১৮	-	১১৫২	-	০.০৭০২	
১৯	৫৩৩	১১৫৪	পতিত	০.০২৯৯	
২০	-	১১৫৫	-	০.০১১৮	
২১	৫১১	১১৫৬	ধানী	০.০৫৭৯	
২২	৫১১	১১৫৭	ধানী	০.০৬৩৪	
২৩	৫৩৩	১১৫৮	-	০.০৭৬৮	
২৪	১৩০,১৩১,১৫০	১১৫৯	ধানী	০.০৬৯১	
২৫	১৩০,১৩১,১৫০	১১৬০	ধানী	০.০২৭৮	
২৬	১৩০,১৩১	১১৬১	ধানী	০.০৩৬১	
২৭	২৭১	১৪৯৩	ধানী	০.১১১৯	
২৮	২৭৭	১৮৮৪	বাড়ী	০.০১৬২	
২৯	২৮০	১৮৮৫	বাড়ী	০.০২৩৯	
৩০	২	১৮৮৬	-	০.০২৩৮	
৩১	৫৯০	১৮৮৭	বাগান	০.০২৯২	
৩২	২০৪	১৮৯২	বাড়ী	০.০৪০৭	
৩৩	-	১৮৯৩	-	০.০২৬৪	
৩৪	২৩৭	১৮৯৬	ধানী	০.০০৫৮	
৩৫	২৩৭	১৮৯৭	ধানী	০.০০৬৫	
৩৬	২৩৭	১৮৯৮	ধানী	০.০১৫১	
৩৭	২৪৬	১৯০০	ধানী	০.০১৪২	
৩৮	২৪৬	১৯০১	ধানী	০.০২৪৮	
৩৯	২৪৬	১৯০২	ধানী	০.০১৫৫	
৪০	৪৬৯	১৯০৩	ধানী	০.০৩২৩	
৪১	৫০৬	১৯০৪	ধানী	০.০০৩৪১	
৪২	১৬০	১৯০৫	ধানী	০.০৩২৬	
৪৩	২০৬	১৯০৬	ধানী	০.০৩৩১	
৪৪	২৯০	১৯০৭	ধানী	০.০৪৬০	
৪৫	৭৮৩	১৯০৮	ধানী	০.০৪৩৪	
৪৬	৭৮৩	১৯১১	ধানী	০.০১০০	
৪৭	৮০৬	১৯২০	-	০.০৪৪২	
৪৮	১৭৮	১৯২১	ধানী	০.০১৩০	
৪৯	১৫৪	১৯২২	ধানী	০.০১৫৭	
৫০	৪৫,১৭৮	১৯২৬	ধানী	০.০১৯১	
৫১	২৭১	১৯২৭	ধানী	০.০১১৬	
৫২	২৭১	১৯২৮	ধানী	০.০১৫২	
৫৩	৬৯১	১৯২৯	বাড়ী	০.০১৪৮	
৫৪	৬৯১	১৯৩০	ভিটা	০.০৪২০	
৫৫	১৫৪	১৯৩২	ধানী	০.০৩৫৮	
৫৬	৭০৭,৭০৮	১৯৩৩	ভিটা	০.০২১৪	
৫৭	২৬৯	১৯৪৭	ধানী	০.০৭১৭	
৫৮	৫৮৬,৫৮৭	১৯৪৮	বাগান	০.০১২৫	
৫৯	৭০৭,৭০৮	১৯৪৯	বাড়ী	০.০১৪৩	
৬০	১৬০,২৫৮	১৯৬২	বাড়ী	০.০১০১	
৬১	৮০৬	১৯৬৪	-	০.০৪৪৭	









৬২	২৩৭	১৯৬৫	বাড়ী	০.০১০৪	
৬৩	২৫১	১৯৬৬	ধানী	০.০৫৬৯	
৬৪	২২৬	১৯৬৭	ধানী	০.০২৫২	
৬৫	৫৯০	১৯৬৮	ধানী	০.০১১২	
৬৬	১৯৯,২০০	২১৮৯	বাড়ী	০.০১০০	
৬৭	১৭৪,১৭৫	২১৯০	বাড়ী	০.০০৯২	
৬৮	৬৪৯	২১৯১	বাড়ী	০.০১০২	
৬৯	-	২১৯২	-	০.০১৩০	
৭০	২৩১,২৩২	২১৯৩	বাড়ী	০.০১৮১	
৭১	১৯৪	২১৯৭	ধানী	০.০২৬৭	
৭২	১৯০,৯৩৫	২১৯৮	ধানী	০.০২২০	
৭৩	১৮৯	২১৯৯	বাড়ী	০.০১৬১	
৭৪	৫১২	২২০০	বাড়ী	০.০১৯৯	
৭৫	৫৫৯	২২০১	বাড়ী	০.০০৭৮	
৭৬	২২৪,২২৫	২২০২	বাড়ী	০.০০১৪	
৭৭	৫৯৬	২৫৫০	বাড়ী	০.০০৪৪	
৭৮	২৪৬	২৫৫৫	বাড়ী	০.০১৯৬	
৭৯	৭২৪	২৫৫৬	বাড়ী	০.০০৯৭	
৮০	৩০০	২৫৬২	ধানী	০.০০২৬	
৮১	৩০০	২৫৬৩	ধানী	০.০২৮১	
৮২	৫৯৯	২৫৬৪	বাড়ী	০.০৪৮৬	
৮৩	৭১৯	২৫৬৯	ধানী	০.০৫১৬	
৮৪	২৪৬,৬৫৫	২৫৭১	বাড়ী	০.০৫৯৫	
৮৫	১৭৩,১৮৯,১৯০	২৫৮৭	ধানী	০.১৩৯১	
৮৬	১৭৩,১৮৯,১৯০	২৫৮৮	ধানী	০.০৩২০	
৮৭	৫৯৬	২৫৯২	ভিটা	০.০৮৫৬	
৮৮	৫৯৬	২৫৯৩	ভিটা	০.০২৮৫	
৮৯	১৮৯	২৫৯৫	ভিটা	০.০২৮৯	
৯০	১৯০	২৫৯৬	ধানী	০.০০৯৩	
৯১	৪৮০	২৫৯৭	বাড়ী	০.০২১৪	
৯২	১৬২	২৬১৩	-	০.০০৪০	
৯৩	১	২৭১৬	-	০.০০৯০	
৯৪	৭১৭,৭০৬,৬৫৫,৬৮৪	২৭৬৬	জগল	০.০৪৭০	
৯৫	৫৬০	২৭৬৬	ধানী	০.০৮৪৮	
৯৬	৪৯২	২৭৬৮	ধানী	০.০৫৭৯	
৯৭	১৬৩,২৫৬,২৮৯	২৭৮২	ভিটা	০.০৯১৮	
৯৮	১৬৩,২৫৬,২৮৯	২৭৮৩	পতিত	০.০৩৩৪	
৯৯	১৬৩,২৫৬	২৭৮৪	ছন	০.০৬২৫	
১০০	৩০৩	২৭৮৫	ছন	০.০৫৭৫	
১০১	৪৯২	২৭৮৬	ধানী	০.০৭৭১	
১০২	২১১	২৭৮৭		০.০০২৩	
১০৩	২৬১	২৭৮৮	ছন	০.০৫৪১	
১০৪	৭৯৪	২৭৯৫	-	০.০৯৭৫	
১০৫	৮২৩	২৭৯৬	-	০.০৭২৮	
১০৬	৭৪৭	২৭৯৮	বাড়ী	০.১০৫৫	
১০৭	-	২৮০০	-	০.০০৭৩	
১০৮	৫৪৩	২৮২৬	ধানী	০.০৪৫৯	
১০৯	২৩৯	২৮২৭	ধানী	০.০১৩৫	







১১০	২৯৪,২৯৫	২৮২৮	ধানী	০.০১৩৫	
১১১	৬০৪	২৮২৯	ধানী	০.১০৪১	
১১২	৭৪০	২৮৩০	বাড়ী	০.০১৫০	
১১৩	২৭২,২৭৩	২৮৩১	ধানী	০.০০৫০	
১১৪	২৭২,২৭৩	২৮৩২	ধানী	০.০১২৮	
১১৫	৩১০	২৮৩৪	বাড়ী	০.০০২০	
১১৬	৩০১	২৮৩৫	ধানী	০.০২৬৬	
১১৭	২৯৬	২৮৩৬	বাড়ী	০.০৪৩৭	
১১৮	২৬৮	২৮৩৭	বাড়ী	০.০৫৬০	
১১৯	৬০৪	২৮৩৯	বাড়ী	০.০৩৪৪	
১২০	১৫৯/২	২৮৪২	-	০.০৬৫১	
১২১	২৯৬	২৮৪৩	ধানী	০.০৭৫৬	
১২২	৬৮৩	২৮৪৪	ধানী	০.০৭৬৫	
১২৩	৭২৯	২৯২৩	পতিত	০.০২০৬	
১২৪	২৭১	২৯২৯	ধানী	০.০৫৮০	
১২৫	৩৮৭	৪৭৪৮	ধানী	০.০১৩৩	
১২৬	৩৮৭	৪৭৪৯	ধানী	০.০৩৩৫	
১২৭	৮৩৮	৪৭৫২	-	০.০৫৭৪	
১২৮	৮২৩	৪৭৫৩	-	০.১৭৬০	
১২৯	৭৯৫	৪৭৬৮	-	০.০১৯০	
১৩০	৮০১,৮০৮	৪৭৬৯	-	০.০৫২৯	
১৩১	২২৩	৪৭৮২	ধানী	০.০৩০০	
১৩২	১৬৭	৪৭৮৩	-	০.০১১৫	
১৩৩	৬৮৩	৪৭৮৪	ভিটা	০.০১৯২	
১৩৪	৭৩৭	৪৭৮৫	ধানী	০.০২৬৫	
১৩৫	৫৫৩	৪৭৮৬	ধানী	০.১০৪৬	
১৩৬	৫০২	৪৭৮৭	ধানী	০.০৪২৮	
১৩৭	২৩৯	৪৭৮৮	ধানী	০.০২২৪	
১৩৮	২৯৪	৪৭৮৯	ধানী	০.০২০০	
১৩৯	৫০২	৪৭৯০	ধানী	০.০৪৮১	
১৪০	৮০৮	৪৭৯১	-	০.০২০০	
১৪১	৮০১	৪৭৯২	-	০.০২১২	
১৪২	৭৯৫	৪৭৯৩	-	০.০৯৩৪	
১৪৩	৩৮৭	৪৮১২	ধানী	০.০৪৮৮	
১৪৪	৩৭৪	৪৮২০	ধানী	০.১১৪৬	
১৪৫	৪৪২	৪৮২১	ধানী	০.০১৬৩	
১৪৬	৪৪২	৪৮২২	ধানী	০.০২১১	
১৪৭	৪২৫	৪৮২৩	ধানী	০.০২১৮	
১৪৮	৩৬২	৪৮২৯	ধানী	০.২২০৯	
১৪৯	৪০৩	৪৮৩০	বাগান	০.১১৩৮	
১৫০	৩৫৫	৪৮৩১	ধানী	০.০১৩৩	
১৫১	৪৩৬	৪৮৩৪	ধানী	০.০০০৮	
১৫২	৪০৯	৪৮৩৭	ধানী	০.০০৪৪	
১৫৩	১,৩৩২	৪৮৩৮	-	০.০০১৮	
১৫৪	৪০০,৪০১	৪৯৩৭	ধানী	০.০০৫০	
১৫৫	৩৯০	৫০০৫	ধানী	০.০৩২৫	
১৫৬	৪২৫	৫০১১	ধানী	০.০৫২৬	
১৫৭	৪৫০	৫০১২	ধানী	০.৪০৪৬	









১৫৮	৪১৬,৪১৮	৫০১৭	ধানী	০.০১৯০	
১৫৯	৩৫৯	৫০২৪	ধানী	০.১৮৩১	
১৬০	৩৫৯	৫০২৫	ধানী	০.১৭৭২	
১৬১	৩৫৫	৫০২০	ধানী	০.০৬৬৯	
১৬২	৩৫৫	৫০২১	ধানী	০.২৭৮১	
১৬৩	১	৫০৩২	-	০.০২৪৬	
১৬৪	৩৫৫	৫০৩৩	ধানী	০.০১০৫	
১৬৫	৪০০	৫০৩৪	ধানী	০.০০৪৬	
১৬৬	৪৪৫	৫০৩৮	ধানী	০.০৮৮৮	
১৬৭	৪৪৫	৫০৩৯	ধানী	০.০১১১	
১৬৮	৩৬৮,৪৩৮	৫০৪০	ধানী	০.০৭৩৮	
১৬৯	৪৩৫	৫০৪১	ধানী	০.০৭২৯	
১৭০	৩৬৫	৫০৪২	ধানী	০.০৩৪৬	
১৭১	৩৫৮	৫০৪৩	ধানী	০.০৬৭৮	
১৭২	৪৪৫	৫০৪৫	ধানী	০.০৭৪২	
১৭৩	৪০০	৫০৪৬	-	০.০৪৪৩	
১৭৪	৪০০	৫০৪৭	-	০.০৪৯৭	
১৭৫	৪২৭	৫০৫১	ধানী	০.০৯৭০	
১৭৬	৩৯৩	৫০৫৩	ধানী	০.০৪৬৪	
১৭৭	৩৯৩	৫০৫৮	ধানী	০.০৪১০	
১৭৮	৩৬৮	৫০৫৯	ধানী	০.০৬৫৩	
১৭৯	৪৩৬	৫০৬৬	ধানী	০.০০৫১	

অধিগ্রহণকৃত জমির ভূমি মালিক/ স্বার্থ সংশ্লিষ্ট ব্যক্তিগণের জন্য জ্ঞাতব্য :

১। উল্লেখিত জমির বাস্তব অবস্থা, স্থাপনা, অবকাঠামো ইত্যাদি ভিডিও/সরেজমিন তদন্ত করে মালিকানা/দখল ইত্যাদি তথ্য সম্বলিত যৌথ তদন্ত বহি প্রস্তুত করা হইবে। নির্ধারিত সময়ে উক্ত তদন্তকালে স্বয়ং বা ক্ষমতাপ্রাপ্ত প্রতিনিধি মারফত কাগজপত্র ও দলিলাদিসহ (সার্টিফাইড/মূলকপি) উপস্থিত থাকুন এবং সঠিক তথ্য প্রদান করুন।


২। প্রাপ্ত তথ্যের ভিত্তিতে যৌথ তদন্ত তালিকা প্রস্তুতপূর্বক উহা প্রস্তাবিত অধিগ্রহণ এলাকার সুবিধাজনক স্থানে এবং নিকটস্থ ভূমি অফিসে লটকাইয়া দেওয়া হইবে। উহা দেখিয়া আপনি আপত্তি দিতে পারিবেন। আপনার নামে রেকর্ড হালনাগাদ/নামজারী না হইয়া থাকিলে, অবিলম্বে হালকরণপূর্বক বকেয়া ভূমি উন্নয়ন কর পরিশোধ করিয়া দাখিলা/মওকুফ দাখিলা সংগ্রহ করুন। ইহা ক্ষতিপূরণ প্রাপ্তির স্বপক্ষে আপনার মালিকানা প্রমাণে সহায়ক হইবে।


৩। অবৈধভাবে লাভবান হওয়ার উদ্দেশ্যে জমির শ্রেণী পরিবর্তন, অবকাঠামো নির্মাণ করিবেন না। এরূপ পরিবর্তন বা অবকাঠামো পরিবর্তন লিপিবদ্ধ করা হইবে না এবং আপনি ইহার জন্য কোন ক্ষতিপূরণ প্রাপ্য হইবেন না।

৪। সকল ক্ষেত্রে নিজে বা ক্ষমতাপ্রাপ্ত প্রতিনিধির মাধ্যমে সরাসরি আবেদন করুন। ক্ষমতাপ্রদানের জন্য নির্ধারিত ফরম ব্যবহার করুন। অনলাইনে আবেদন, ফরম ও পদ্ধতি জানার জন্য এ কার্যালয়ের ওয়েব সাইট [www.bogura.gov.bd](http://www.bogura.gov.bd) ভিজিট করুন।


  
সুরাইয়া ইসলাম  
সার্ভেয়ার  
ভূমি অধিগ্রহণ শাখা, বগুড়া

  
মোঃ ফিরোজ আহমেদ  
সার্ভেয়ার  
ভূমি অধিগ্রহণ শাখা, বগুড়া

  
মোঃ শফিকুল ইসলাম  
সার্ভেয়ার  
ভূমি অধিগ্রহণ শাখা, বগুড়া

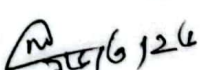
  
মোঃ আব্দুল খালেক  
সার্ভেয়ার  
ভূমি অধিগ্রহণ শাখা, বগুড়া

  
মোঃ আব্দুল হালিম  
সার্ভেয়ার  
ভূমি অধিগ্রহণ শাখা, বগুড়া

  
মোঃ মাসুদ রানা  
সার্ভেয়ার  
ভূমি অধিগ্রহণ শাখা, বগুড়া

জেলা প্রশাসক পক্ষে

  
মোঃ ফজলুর রহমান  
কানুনগো  
ভূমি অধিগ্রহণ শাখা, বগুড়া।

  
মোছাঃ মুনিরা সুলতানা  
ভূমি অধিগ্রহণ কর্মকর্তা  
বগুড়া