



গণপ্রজাতন্ত্রী বাংলাদেশ সরকার  
জেলা প্রশাসকের কার্যালয়, বগুড়া  
( ভূমি অধিগ্রহণ শাখা )  
( ধারা ৪ এর (১) নং উপ-ধারা দ্রষ্টব্য )  
এল,এ কেস নং-০৪/সওজ/২০২৫

জারির নম্বর- ৬৬(১০)

তারিখ-৩৬/৬/২০২৬খ্রিঃ

- প্রাপক : ১। জেলা প্রশাসক, বগুড়া মহোদয়ের নোটিশ বোর্ড।  
২। উপজেলা নির্বাহী অফিসার, ধুনট, বগুড়া (ওয়েবসাইটে প্রদর্শনের জন্য)  
৩। সহকারী কিশনার (ভূমি), ধুনট, বগুড়া (ওয়েবসাইটে প্রদর্শনের জন্য)।  
৪। সহকারী কমিশনার (আইসিটি), জেলা প্রশাসকের কার্যালয়, বগুড়া (ওয়েবসাইটে প্রদর্শনের জন্য)।  
৫। চেয়ারম্যা গোপালনগর ইউনিয়ন পরিষদ, ধুনট, বগুড়া।  
৬। গোপালনগর ইউনিয়ন ভূমি সহকারী কর্মকর্তা, ইউনিয়ন ভূমি অফিস, ধুনট, বগুড়া।  
৭। গোপালনগর, বানিয়াগাঁতী ও চৌকিবাড়ী মৌজায় প্রকাশ্য স্থানে লটকায়ে নোটিশ জারি।  
৮। অফিস কপি।

যেহেতু নিম্ন তফসিল বর্ণিত সম্পত্তি “ বগুড়া জেলার ধুনট উপজেলাধীন গোপালনগর, বানিয়াগাঁতী ও চৌকিবাড়ী মৌজায় অবস্থিত ‘ সিরাজগঞ্জ-কাজীপুর-ধুনট-শেরপুর(জড-৫৪০১) এবং সিরাজগঞ্জ(বাগবাটি)-ধুনট(সোনামুখি) ( জেড-৫৪০৫) মহাসড়ক যথাযথ মান ও প্রশস্ততায় উন্নীতকরণ” শীর্ষক প্রকল্পের জন্য জনপ্রয়োজন ও জনস্বার্থমূলক উদ্দেশ্যে প্রয়োজন,সেহেতু এক্ষণে স্থাবর সম্পত্তি অধিগ্রহণ ও হুকুমদখল আইন,২০১৭(২০১৭ সনের ২১ নম্বর আইন) এর ৪ ধারার অধীনে এতদ্বারা সংশ্লিষ্ট সকলের অবগতির জন্য নোটিশ জারি করা হইল যে, বর্ণিত সম্পত্তি সরকার কর্তৃক অধিগ্রহণের জন্য প্রস্তাব করা হইয়াছে।

উক্ত সম্পত্তিতে স্বার্থবান যে কোন ব্যক্তি এই নোটিশ জারির পরবর্তী ১৫ (পনের) কার্যদিবসের মধ্যে, প্রস্তাবিত সম্পত্তির অধিগ্রহণের বিরুদ্ধে নিম্নস্বাক্ষরকারীর নিকট আপত্তি (যদি থাকে) দায়ের করিতে পারিবেন।

২৫/৪/২০২৬খ্রি. তারিখে বা তারিখ হতে তফসিল বর্ণিত সম্পত্তির যৌথ তদন্ত হইবে। যৌথ তদন্তকালে উক্ত সম্পত্তির মালিক বা স্বার্থ সংশ্লিষ্ট ব্যক্তিকে উপস্থিত থাকিবার জন্য অনুরোধ করা হইলো।

### তফসিল সম্পত্তি

মৌজা-বানিয়াগাঁতী

জে,এল নং-৭৮

উপজেলা-ধুনট

জেলা-বগুড়া

ক্রমিক নং	খতিয়ান	দাগ নং	রেকর্ডীয় শ্রেণি	অধিগ্রহণের জন্য প্রস্তাবিত জমির পরিমাণ (একরে)	মন্তব্য
০১	১৫০	৭৫৩	ধানী	০.০৪৬৮	
০২	৪৬৯	৭৫৫	ধানী	০.০৮১৭	
০৩	৪৬৮	৭৫৭	ধানী	০.০৮৭৯	
০৪	১৪৪,১৪৮	৭৫৮	ধানী	০.০০৩৭	
০৫	৪৭০	১৬০৫	ধানী	০.০৯৩৯	
০৬	৫০০	১৬০৮	ধানী	০.০২৮১	
০৭	৪৪৩,৪৪৪,৪৯৬	১৬১০	ধানী	০.০৪২২	
০৮	৪৩১/৩৩১	১৬১৪	ধানী	০.০১২৮	
০৯	৪৩১/৩৩১	১৬১৫	ধানী	০.০১৫৭	
১০	৪৫৫,৪৯৬,৬৯০	১৬১৮	ধানী	০.০২৮২	
১১	৪৬৭	১৬১৯	ধানী	০.০৩১৪	
১২	৪৯৭	১৬২৪	ধানী	০.০৫৩৪	

১/৪/২০২৬খ্রি. তারিখে বা তারিখ হতে তফসিল বর্ণিত সম্পত্তির যৌথ তদন্ত হইবে। যৌথ তদন্তকালে উক্ত সম্পত্তির মালিক বা স্বার্থ সংশ্লিষ্ট ব্যক্তিকে উপস্থিত থাকিবার জন্য অনুরোধ করা হইলো।



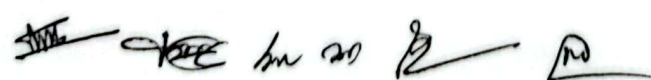
১৩	৪৬৮	১৬২৫	ধানী	০.০১৯৯	
১৪	৪৮২	১৬২৬	ধানী	০.০৮৪৪	
১৫	৫৪,৫৫,৪৮৪,৪৮৫	১৬৫৯	ধানী	০.১০৪৭	
১৬	৪৯১	১৬৬০	ধানী	০.০০৯১	
১৭	৪৯০	১৬৬১	ধানী	০.০১২১	
১৮	৪৫৪	১৬৬২	ধানী	০.০২০৪	
১৯	৪৫৮	১৬৬৩	ধানী	০.০১৯৪	
২০	৪২৮	১৬৬৪	ধানী	০.০২৩৬	
২১	৪৪৯	১৬৬৬	ধানী	০.০২২৫	
২২	৪৪৭	১৬৬৭	ধানী	০.০১৫৮	
২৩	৪৪২	১৬৬৮	ধানী	০.০১১৯	
২৪	৪৯৯	১৬৬৯	ধানী	০.০১৪১	
২৫	৩৩২	১৬৭০	ধানী	০.০৩৬৫	
২৬	-	১৬৭১	-	০.০৪০৪	
২৭	৪৮৪,৪৮৫	১৬৭৫	ধানী	০.০৩২৭	
২৮	৪৭৬	১৬৭৬	ধানী	০.০৩৫০	
২৯	৫৮৫,৭২২	১৬৭৯	ধানী	০.০০০৮	
৩০	৩৭৮	১৬৮১	ধানী	০.০০০৮	
৩১	৩৪৮	১৬৮২	ধানী	০.০১৫৫	
৩২	৩৭৮	১৬৮৩	ধানী	০.০২৩২	
৩৩	৬৮৩,৭০৯,৭২২	১৭০৩	ধানী	০.০০১৩	
৩৪	৭০৯	১৭০৪	ধানী	০.০১১৫	
৩৫	৬৮৩	১৭০৮	ধানী	০.০১৬০	
৩৬	৭২২	১৭০৯	ধানী	০.০১৪৪	
৩৭	৭০৯	১৭১০	ধানী	০.০১৫৮	
৩৮	১	১৭১১	ধানী	০.০০৭২	
৩৯	১৯১	১৭১২	ধানী	০.০৪১১	
৪০	৩৪	১৭১৩	ধানী	০.০২৫৬	
৪১	১৯১	১৭২০	ধানী	০.০১৮৭	
৪২	৩৪,১৯১	১৭২২	ধানী	০.০১২০	
৪৩	৪১৪	১৭২৩	ধানী	০.০২১৬	
৪৪	৩৬২,৩৬৪,৩৬৫	১৮১৬	ধানী	০.০০৬৬	
৪৫	১১৩	১৮১৭	ধানী	০.০০৬৩	
৪৬	৬৩১	১৮১৮	ধানী	০.০১৮১	
৪৭	৮	১৮১৯	ধানী	০.০১০০	
৪৮	৩৫০	১৮২৩	ধানী	০.০৩৩০	
৪৯	৪৬৮	১৮৫০	ধানী	০.০০০৮	
৫০	৪৬৬,৪৭৬	১৮৫১	ভিটা	০.০১৫৯	
৫১	৩৫০	১৮৫২	ধানী	০.০৫৬৩	
৫২	৩৫০	১৮৫৩	ধানী	০.০১৮৫	
৫৩	৩৫০	১৮৫৪	ধানী	০.০৫৮৮	
৫৪	৪৭৭	১৮৫৫	ধানী	০.০৮৪২	
৫৫	৪৭৭	১৮৫৬	ধানী	০.০২৯৬	







৫৬	৬৭৬	১৮৫৭	ধানী	০.০৮৫৩
৫৭	৩৬৭,৪৬৮	১৮৫৮	ধানী	০.০৩৩৩
৫৮	৪৬৯	১৮৫৯	ধানী	০.০৩১৮
৫৯	৪৭৭	১৮৬৯	ধানী	০.০৩৯৪
৬০	৪৩৫,৪৩৬,৪৪৭,৪৯৬,৪৯৮	১৮৭০	ধানী	০.০৩০৫
৬১	-	১৮৭১	-	০.০৪৭৭
৬২	৪৩৭	১৮৭৪	ধানী	০.০২২০
৬৩	৪৫৩,৪৫৪	১৮৭৫	ধানী	০.০২৬১
৬৪	৪৪৭	১৮৮১	ধানী	০.০৪৫২
৬৫	৪২৬	১৮৮২	ধানী	০.০৬৪১
৬৬	৪৯৪	১৮৮৩	ধানী	০.০২৭১
৬৭	৪৯৩	১৮৮৪	ধানী	০.০৩৭৭
৬৮	৫০৪	১৮৮৫	ধানী	০.১০৪১
৬৯	৩৬৭,৪৭৬	১৮৯১	ধানী	০.০৭৬৬
৭০	৫০০	১৮৯৩	ধানী	০.০৪৩৫
৭১	৪৫৯	১৮৯৪	ধানী	০.০৫৫০
৭২	৩১৫	১৮৯৬	ধানী	০.০০৩৭
৭৩	৩৬১	১৮৯৮	ধানী	০.০২৫৪
৭৪	১৯৪	২১১০	ধানী	০.০১০২
৭৫	৮	২১১১	ধানী	০.০৩৫৪
৭৬	৫৭১	২১১২	ধানী	০.০১২৩
৭৭	-	২১১৩	ধানী	০.০০৪২
৭৮	৩৬১	২১১৪	ধানী	০.০০৫৩
৭৯	৩৬৭	২১১৬	ধানী	০.০১০৬
৮০	৩৬৭	২১১৭	ধানী	০.০০১০
৮১	১	২১৪৩	ধানী	০.০০১২
৮২	৮	২১৭১	বাগান	০.০০৯৬
৮৩	৮	২১৭১	ভিটা	০.০২৪৪
৮৪	-	২১৮১	-	০.০১৩৪
৮৫	-	২১৮৫	-	০.০২৪৩
৮৬	৩৮৩	২১৮৩	ধানী	০.০০৭০
৮৭	-	২১৮৪		০.০০৫৮
৮৮	৪৮০	২১৮৬	ধানী	০.১১৮৩
৮৯	৪৭৯	২১৮৭	ধানী	০.০৬৫৬
৯০	৪৭৪,৪৭৫	২১৮৮	ধানী	০.০২৪৯
৯১	৩৬৭,৪৭০	২১৮৯	ধানী	০.০১৯৪
৯২	৩৬৭,৪৮০	২১৯০	ধানী	০.০৪২৪
৯৩	৪৭৯	২১৯১	ধানী	০.০২১১
৯৪	৫০২	২১৯২	ধানী	০.০৩৮৬
৯৫	৪৩৮	২১৯৯	ধানী	০.০২২০
৯৬	৪৪৫	২২০০	ধানী	০.০৩৮৩
৯৭	৪৫২,৪৫৩	২২০২	ধানী	০.০৪৭৬
৯৮	৪৪৬,৪৫২	২২০৩	ধানী	০.০৩৫৭

৯৯	৪৩৩,৪৩৪,৪৫২,	২২০৪	ধানী	০.০৫৩৩	
১০০	৪৭৪	২২০৫	ধানী	০.০৩১৪	
১০১	৪৩১	২২০৬	ধানী	০.০৩০৪	
১০২	৪৫৯,৬৯০	২২০৮	ধানী	০.০৩৮৫	
১০৩	৪৫৬	২২০৯	ধানী	০.০২৯৮	
১০৪	৪৬৫	২২১০	ধানী	০.০২৭৯	
১০৫	৪৬৪	২২১১	ধানী	০.০২৮৩	
১০৬	৪৯৫	২২১২	ধানী	০.০২৮০	
১০৭	৪৯৩	২২১৪	ধানী	০.০২৭১	
১০৮	৪৪৮	২২২২	ধানী	০.০১৭৫	
১০৯	৪৪৫	২২২৩	ধানী	০.০২০৮	
১১০	১১৩	২২২৬	ধানী	০.০০২৮	

অধিগ্রহণকৃত জমির ভূমি মালিক/ স্বার্থ সংশ্লিষ্ট ব্যক্তিগণের জন্য জ্ঞাতব্য :


১। উল্লিখিত জমির বাস্তব অবস্থা, স্থাপনা, অবকাঠামো ইত্যাদি ভিডিও/সরেজমিন তদন্ত করে মালিকানা/দখল ইত্যাদি তথ্য সম্বলিত যৌথ তদন্ত বহি প্রস্তুত করা হইবে। নির্ধারিত সময়ে উক্ত তদন্তকালে স্বয়ং বা ক্ষমতাপ্রাপ্ত প্রতিনিধি মারফত কাগজপত্র ও দলিলাদিসহ (সাটিফাইড/মূলকপি) উপস্থিত থাকুন এবং সঠিক তথ্য প্রদান করুন।


২। প্রাপ্ত তথ্যের ভিত্তিতে যৌথ তদন্ত তালিকা প্রস্তুতপূর্বক উহা প্রস্তাবিত অধিগ্রহণ এলাকার সুবিধাজনক স্থানে এবং নিকটস্থ ভূমি অফিসে লটকাইয়া দেওয়া হইবে। উহা দেখিয়া আপনি আপত্তি দিতে পারিবেন। আপনার নামে রেকর্ড হালনাগাদ/নামজারী না হইয়া থাকিলে, অবিলম্বে হালকরণপূর্বক বকেয়া ভূমি উন্নয়ন কর পরিশোধ করিয়া দাখিলা/মওকুফ দাখিলা সংগ্রহ করুন। ইহা ক্ষতিপূরণ প্রাপ্তির স্বপক্ষে আপনার মালিকানা প্রমাণে সহায়ক হইবে।


৩। অবৈধভাবে লাভবান হওয়ার উদ্দেশ্যে জমির শ্রেণী পরিবর্তন, অবকাঠামো নির্মাণ করিবেন না। এরূপ পরিবর্তন বা অবকাঠামো পরিবর্তন লিপিবদ্ধ করা হইবে না এবং আপনি ইহার জন্য কোন ক্ষতিপূরণ প্রাপ্য হইবেন না।

৪। সকল ক্ষেত্রে নিজে বা ক্ষমতাপ্রাপ্ত প্রতিনিধির মাধ্যমে সরাসরি আবেদন করুন। ক্ষমতাপ্রদানের জন্য নির্ধারিত ফরম ব্যবহার করুন। অনলাইনে আবেদন, ফরম ও পদ্ধতি জানার জন্য এ কার্যালয়ের ওয়েব সাইট [www.bogura.gov.bd](http://www.bogura.gov.bd) ভিজিট করুন।

  
মুহিবুল ইসলাম  
সার্ভেয়ার  
ভূমি অধিগ্রহণ শাখা, বগুড়া

  
মোঃ ফিরোজ আহমেদ  
সার্ভেয়ার  
ভূমি অধিগ্রহণ শাখা, বগুড়া

  
মোঃ শফিকুল ইসলাম  
সার্ভেয়ার  
ভূমি অধিগ্রহণ শাখা, বগুড়া

  
মোঃ আব্দুল খালেক  
সার্ভেয়ার  
ভূমি অধিগ্রহণ শাখা, বগুড়া

  
মোঃ আব্দুল হালিম  
সার্ভেয়ার  
ভূমি অধিগ্রহণ শাখা, বগুড়া

  
মোঃ মাসুদ রানা  
সার্ভেয়ার  
ভূমি অধিগ্রহণ শাখা, বগুড়া

জেলা প্রশাসক বগুড়া পক্ষে

  
মোঃ ফজলুর রহমান  
কানুনগো  
ভূমি অধিগ্রহণ শাখা, বগুড়া।

  
মোছাঃ মুনিরা সুলতানা  
ভূমি অধিগ্রহণ কর্মকর্তা  
বগুড়া