



গণপ্রজাতন্ত্রী বাংলাদেশ সরকার
জেলা প্রশাসকের কার্যালয়, বগুড়া
(ভূমি অধিগ্রহণ শাখা)
(ধারা ৪ এর (১) নং উপ-ধারা দ্রষ্টব্য)
এল,এ কেস নং-০৪/সওজ/২০২৫

জারির নম্বর- ১১৩(২০২৫)

তারিখ-৪/৬/২০২৬খ্রিঃ

- প্রাপক : ১। জেলা প্রশাসক, বগুড়া মহোদয়ের নোটিশ বোর্ড।
২। উপজেলা নির্বাহী অফিসার, ধুনট, বগুড়া (ওয়েবসাইটে প্রদর্শনের জন্য)
৩। সহকারী কমিশনার (ভূমি), ধুনট, বগুড়া (ওয়েবসাইটে প্রদর্শনের জন্য)।
৪। সহকারী কমিশনার (আইসিটি), জেলা প্রশাসকের কার্যালয়, বগুড়া (ওয়েবসাইটে প্রদর্শনের জন্য)।
৫। চেয়ারম্যান চৌকিবাড়ী ইউনিয়ন পরিষদ, ধুনট, বগুড়া।
৬। চৌকিবাড়ী ইউনিয়ন ভূমি সহকারী কর্মকর্তা ইউনিয়ন ভূমি অফিস, ধুনট, বগুড়া।
৭। গোপালনগর, বানিয়াগাঁতী ও চৌকিবাড়ী মৌজায় প্রকাশ্য স্থানে লটকায় নোটিশ জারি।
৮। অফিস কপি।

যেহেতু নিম্ন তফসিল বর্ণিত সম্পত্তি “ বগুড়া জেলার ধুনট উপজেলাধীন গোপালনগর, বানিয়াগাঁতী ও চৌকিবাড়ী মৌজায় অবস্থিত ‘ সিরাজগঞ্জ-কাজীপুর-ধুনট-শেরপুর(জড-৫৪০১) এবং সিরাজগঞ্জ(বাগবাটি)-ধুনট(সোনামুখি) (জেড-৫৪০৫) মহাসড়ক যথাযথ মান ও প্রশস্ততা উন্নীতকরণ” শীর্ষক প্রকল্পের জন্য জনপ্রয়োজন ও জনস্বার্থমূলক উদ্দেশ্যে প্রয়োজন,সেহেতু এফগে স্থাবর সম্পত্তি অধিগ্রহণ ও হুকুমদখল আইন,২০১৭(২০১৭ সনের ২১ নম্বর আইন) এর ৪ ধারার অধীনে এতদ্বারা সংশ্লিষ্ট সকলের অবগতির জন্য নোটিশ জারি করা হইল যে,বর্ণিত সম্পত্তি সরকার কর্তৃক অধিগ্রহণের জন্য প্রস্তাব করা হইয়াছে।

উক্ত সম্পত্তিতে স্বার্থবান যে কোন ব্যক্তি এই নোটিশ জারির পরবর্তী ১৫ (পনের)কার্যদিবসের মধ্যে,প্রস্তাবিত সম্পত্তির অধিগ্রহণের বিরুদ্ধে নিম্নস্বাক্ষরকারীর নিকট আপত্তি (যদি থাকে) দায়ের করিতে পারিবেন।

৩৫/৪/২৫খ্রিঃ তারিখে বা তারিখ হতে তফসিল বর্ণিত সম্পত্তির যৌথ তদন্ত হইবে। যৌথ তদন্তকালে উক্ত সম্পত্তির মালিক বা স্বার্থ সংশ্লিষ্ট ব্যক্তিকে উপস্থিত থাকিবার জন্য অনুরোধ করা হইলো।

তফসিল সম্পত্তি

ক্রমিক নং	মৌজা-চৌকিবাড়ী	জে,এল নং-৫৩	উপজেলা-ধুনট	জেলা-বগুড়া	অধিগ্রহণের জন্য প্রস্তাবিত জমির পরিমাণ (একরে)
১		৪৮২	৩৮	ধানী	১.২১০০
২		৪৮২	৩৯	ধানী	১.৪৭০০
৩		৩৫৮	৪০	ধানী	০.০১৮৬
৪		৩৫২	৪১	ধানী	০.০০৫৬
৫		৩৫২	৪২	ধানী	০.০১১৯
৬		৪০৯,৪১৯, ৪২২, ৪২৩,৪২৪	৪৩	ধানী	০.৩২০০
৭			৫০	ধানী	০.০৩৩২
৮			৫১	ধানী	০.০১১৯
৯		৪৮৩	৫২	ধানী	০.২৩০০
১০		৪৮৪, ৪৮৫	৫৫	ধানী	০.২০০০
১১		৪২৮, ৪৭০	২৫১	বাড়ী	০.৩৬০০

৪৩/৪/২৫খ্রিঃ

১২	৪৩৮	২৫৫	বাগান	০.০৮০০	০.০৪৭১
১৩	৪২৮	২৫৬	ধানী	০.৩২০০	০.০২২৪
১৪	৪২৯, ৪৩৯, ৪৩৮, ৪৪৪	২৫৭	ধানী	০.৭৫০০	০.০১৯২
১৫	৪২৮, ৪৮৬	২৫৮	ধানী	০.০৬০০	০.০১৩১
১৬		২৬০	ধানী		০.০১১৯
১৭	৮৩৬	২৬১	ধানী		০.০২৩৬
১৮	২০০	২৬২	ধানী		০.০০৫৩
১৯		২৬৩	ধানী		০.০১০৮
২০	১৮৪	২৬৪	ধানী	০.২০০০	০.০০৯৯
২১	১৮৩	২৬৫	ধানী	০.২১০০	০.০০৯৯
২২	২২১	২৬৬	ধানী		০.০২০৯
২৩	১৯৫	২৬৭	ধানী		০.০১২২
২৪		২৬৮	ধানী		০.০০৭০
২৫	২২৩	২৬৯	ধানী	০.৪৫০০	০.০০৯৮
২৬	২২৮, ২২৯	২৭০	ধানী	০.৪০০০	০.০২৫৩
২৭		২৭১	ধানী		০.০৩৬৮
২৮	২১৭	২৭২	ধানী	০.২৬০০	০.০২২৪
২৯	১৮৫	২৭৩	ধানী	০.২৯০০	০.০৩৩৪
৩০	১৮৪	২৭৪	ধানী	০.৩০০০	০.০৩২৯
৩১	১৮২	২৭৫	ধানী	০.১৮০০	০.০২৭৭
৩২	১৮৫	২৭৬	ধানী	০.২৮০০	০.০৩৪৮
৩৩	১৮৩, ৪৩৮, ৪৪১, ৪৪৪, ৪৪৫	৩০৩	ধানী	১.৩৮০০	০.০১২৩
৩৪	৩৫২	৩১৭	ধানী		০.০০১৬
৩৫	৩৬২	৩১৯	ধানী		০.১৩৫৮
৩৬	৩৫২	৩২০	ধানী		০.০৬৫০
৩৭	২২৬	৩২১	ধানী		০.০১২৪
৩৮	৪৫৫, ৪৫৬	৩২৪	বাড়ী	০.২১০০	০.০২৭৮
৩৯	২৭৩, ৮৭২, ৪৮২	৩২৮	পুকুর		০.১৯৭২
৪০	৮৫১	৩৩১	ধানী		০.০৩০৮
৪১	৮৫১	৩৩২	ধানী		০.০৫৪২
৪২	৪৮২	৩৩৩	ধানী	০.২০০০	০.০৭৪০
৪৩	৪৮২	৩৩৫	ধানী	০.২৫০০	০.১২৩৯
৪৪	৪৮২	৩৩৬	পতিত	০.১৩০০	০.০৩৬২
৪৫	৩৭৫	৩৩৭	পুকুর		০.০১৩৬
৪৬	৭৩২	৩৩৮	ধানী		০.০১৫৪
৪৭	৫৯৬	৩৩৯	ধানী		০.০২৮৭
৪৮	৪৩৮	৭১২	বাড়ী		০.১০৬১
৪৯	৪৩৮	৭১৩	বাগান		০.০৪৯৪
৫০	৪৩৮	৭১৪	ভিটা		০.০২৩০









৫১	৮৪৮	২২৫৪	ধানী		০.০০০৬
৫২	৫, ৮০৯	২২৫৫	বাড়ী		০.০০৯০
৫৩	৮৩১, ৮০৯	২২৫৬	বাগান	০.০১০০	০.০২৬৬
৫৪	৮৯২, ৯০০	২২৫৭	ধানী		০.০৭৩৯
৫৫	৮৬৮, ৮৬৯	২২৫৮	বাড়ী		০.০৯৩৮
৫৬	৮৭৯	২২৫৯	ধানী		০.০৫০৫
৫৭	৮৭৫, ৮৭৭	২২৬৭	ধানী		০.১১৭৩
৫৮	৮৫৮, ৮৬৬	২২৬৮	ধানী		০.০৮৯৪
৫৯	৮৫৮	২২৭১	ধানী		০.০৯২২
৬০	৮৫৫	২২৭২	ধানী		০.০৪২৭
৬১	৯০১	২২৭৩	ধানী		০.১৮২৬
৬২	৮৯২, ৮৯৩	২২৮৯	ধানী		০.০৭৪৪
৬৩	৯০০	২২৯০	ধানী		০.০৮৯১
৬৪	৮৭৯	২২৯১	ধানী		০.০৪১৪
৬৫	৮৫৮	২২৯২	ধানী	০.৮২০০	০.১৪২৭
৬৬	৮৫৯	২৩২০	ধানী	০.৫৫০০	০.০১৭৫
৬৭	৮৮৯	২৩২১	ধানী		০.০৪৩৩
৬৮	২৩	২৩২২	ধানী		০.০৩২৩
৬৯	৭৮	২৩২৩	ধানী	০.৫৯০০	০.০২৬২
৭০	৮৮৫, ৮৮৭	২৩২৭	ধানী		০.০৩২০
৭১	৮৭২	২৩২৮	ধানী		০.১০৭৯
৭২	৮৮৯	২৩২৯	ধানী		০.০২০৭
৭৩	৮৮৯	২৩৩০	ধানী		০.১৫৫৯
৭৪	৮৮৯	২৩৩১	ধানী		০.০৩০২
৭৫	৮৮৫	২৩৩৮	ধানী		০.১৪৯১
৭৬	৮৬৮, ৮৬৯	২৩৩৯	ধানী		০.০০৮৬
৭৭	৮৭১	২৩৪২	ধানী		০.০৪৩৩
৭৮	৯০০	২৩৭৮	ধানী		০.০০৫০
৭৯	৮৩১	২৩৭৯	ধানী		০.০০৬৮
৮০	৮৩১	২৩৮০	ধানী		০.০১০৮
৮১	৮০৯	২৩৮১	ধানী	০.১০০০	০.০১০২
৮২	৮০৯	২৩৮২	ধানী	০.০১০০	০.০০৭৩
৮৩	৮৪৮	২৩৮৩	ধানী		০.০১৫৮
৮৪	৮৪৮	২৩৮৪	ধানী		০.০৫০৭
৮৫	৮১০	২৩৮৮	ধানী		০.০২৬৬
৮৬	৮০৯	২৩৮৯	ধানী		০.০২২০
৮৭	৮৪৮	২৩৯০	ধানী		০.০৮৩১
৮৮	৮০৯	২৩৯১	ধানী		০.০৫৪১
৮৯	৭৯	২৫০৬	ধানী		০.০১৫৩

[Handwritten mark]

[Handwritten mark]

[Handwritten mark]

[Handwritten mark]

[Handwritten signature]

[Handwritten mark]

৯০	৩১২	২৫০৭	ধানী		০.০১৪৬
৯১	৫৭	২৫২৫	ধানী	০.১৩০০	০.০০৫৬
৯২	২৮৪	২৫২৭	ধানী		০.০০৭৯
৯৩	২৮৪	২৫২৮	ধানী		০.০০২৩
৯৪	২৮৩	২৫৩২	ধানী		০.০৩৫৬
৯৫	২৮৪	২৫৩৩	ধানী		০.০০৭২
৯৬	৩১২, ৩১৯	২৫৩৪	ধানী	০.৭১০০	০.৩১৬৫
৯৭	৩৩০	২৫৩৫	ধানী		০.০৩৪৬
৯৮	৩৩০	২৫৩৬	ধানী		০.২০২৫
৯৯	৩৩০	২৫৩৭	ধানী		০.০০৪৫
১০০	৩৯৮, ৩৯৯	২৫৩৮	ধানী		০.০২৩৯
১০১	৩০০	২৫৩৯	ধানী		০.১৩৯২
১০২	২৯৮	২৫৪৪	ধানী		০.১২৯৬
১০৩	২৯৮	২৫৪৫	ধানী		০.০৪১২
১০৪	২৬৪	২৫৪৬	ধানী		০.০৫২৩
১০৫	৬৭১	২৫৪৭	ধানী	০.৫৯০০	০.০৩৯০
১০৬	৩৮৮, ৩৮৯	২৫৭৮	ধানী		০.১১২৫
১০৭	৪,০৬,৪০৮	২৫৭৯	ধানী		০.০৩৮২
১০৮	৩৮৮	২৫৮০	ধানী		০.০০৫৬
১০৯	৩৮৮	২৫৮১	ধানী		০.০২৬৩
১১০	৩৬০	২৫৮২	ধানী		০.০৪৮৭
১১১	৩৬০	২৫৮৩	ধানী		০.০৬৩৭
১১২	৪৫৩	৩০১৭	ধানী		০.০৪৭৮
১১৩	৪,৮৯,৪৯০	৩০১৮	বাড়ী		০.০২০২
১১৪	৪৮৯ ৪৯০	৩০১৯	ধানী	০.২১০০	০.১৪১৫
১১৫	৩৬৯	৩০২০	ধানী		০.০৭৪২
১১৬	৪৬৬	৩০২২	বাড়ী		০.০১০৫
১১৭	৪৫১	৩০২৪	ভিটা	০.০৯০০	০.০০৩৭
১১৮	৯১৯	৩০২৫	ধানী		০.১৫৮৭
১১৯	৩৯৬	৩০২৬	ধানী		০.০০৪৭
১২০	৩৯৬	৩০২৮	ধানী		০.০০২২
১২১	৩৯৬	৩০২৯	ধানী		০.০০৪৪
১২২	৩৯৬	৩০৩০	ধানী		০.০০৬৬
১২৩	৯১৯	৩০৩১	ধানী		০.০৪৪৪
১২৪	৯১৯	৩০৩২	ধানী		০.০৪৪৪
১২৫	৯২৫	৩০৩৩	ধানী		০.০১৯৭
১২৬	৯১৮	৩০৩৪	ধানী		০.০১০৯
১২৭	৯১৯, ৯২২	৩০৩৫	ধানী		০.০১০৬
১২৮	৯১৪	৩০৩৬	ধানী		০.০১০২









১২৯	৯১৭	৩০৩৭	ধানী		০.০১২৮
১৩০	৯২১	৩০৩৮	ধানী		০.০১২০
১৩১	৯১১	৩০৩৯	ধানী		০.০১০৫
১৩২	৬৮০, ৯২৭	৩০৪০	পতিত		০.০০৯৬
১৩৩	৯১৬	৩০৪১	ধানী		০.০১০৩
১৩৪	৯০৮	৩০৪২	ধানী		০.০০৬৫
১৩৫	৪৯৭	৩০৪৩	ধানী		০.০০৬৭
১৩৬	৯১২	৩০৪৪	ধানী		০.০১১৬
১৩৭	৪১০	৩০৪৫	ধানী		০.০০৪৭
১৩৮	৪১০	৩০৭৭	ধানী		০.০৪৬৭
১৩৯	৯০৮	৩০৭৮	ধানী		০.০১০৫
১৪০	৯২৩	৩০৭৯	ধানী		০.০০৮৩
১৪১	৮৮৯	৩১১০	ধানী		০.০৬৪৮
১৪২	৩৬০	৩১৪৩	ধানী		০.০১৫৫
১৪৩	৩৬০	৩১৪৪	ধানী		০.০১৭৭
১৪৪		৩১৪৫	ধানী		০.০১৮২
১৪৫	৩৬০	৩১৪৬	ধানী		০.০১৪৫
১৪৬	৩৬০	৩১৪৭	ধানী		০.০১৪৩
১৪৭	৩৬০	৩১৪৮	ধানী		০.০১৩৪
১৪৮	৫১৬	৪০৩৮	ধানী	০.৩৪০০	০.০৫৯৩
১৪৯	৫৫৩	৪০৩৯	ধানী/বাড়ী	০.৩৫০০	০.০৮৩৮
১৫০	৪১০	৪০৪০	ধানী		০.১১৬৭
১৫১	৯০৭	৪০৪১	ধানী		০.০০৭৬
১৫২	৯১০	৪০৪২	ধানী		০.০১৬৭
১৫৩	৫৬২	৪০৪৩	ধানী	০.০৮০০	০.০০৪২
১৫৪	৬৩৬	৪০৪৪	ধানী	০.০৯০০	০.০০৪৯
১৫৫	৫৫৩, ৫১৬	৪০৪৫	ধানী	০.০৯০০	০.০০২৫
১৫৬	৫৭৪	৪০৪৬	ধানী		০.০০২০
১৫৭	৬২১, ৬৭৪	৪০৪৭	ধানী	০.০৬০০	০.০০০৮
১৫৮	৫৮৫	৪০৫৪	ধানী		০.০৬৬২
১৫৯	৫৫৩	৪০৫৫	ভিটা	০.১৫০০	০.০৫৮২
১৬০	৫১৬, ৫৫৩, ৬২১	৪০৫৬	ধানী, বাগান	০.২৩০০	০.০২৫২
১৬১	৬২১	৪০৬১	ধানী	০.২৪০০	০.১০৯৫
১৬২	৫৬২	৪০৬৯	বাড়ী	০.২১০০	০.০০৩৫
১৬৩	৫৬২	৪০৭০	ভিটা	০.১০০০	০.০০২৪
১৬৪	৫৭১, ৬৫৩	৪১৮৮	উজারবাড়ী	০.২৫০০	০.১২৮৭
১৬৫	৬৪১, ৬৪২	৪১৮৯	বাড়ী	০.২৮০০	০.১২৪৪
১৬৬	৫৫৫, ৫৫৬, ৫৯০	৪১৯০	বাগান	০.২৬০০	০.০৯৫১
১৬৭	৫৪৩, ৫৪৪,	৪১৯১	বাড়ী	০.৩২০০	০.০৩৩৫

১৬৭

কি

১৬৭

	୧୨୮				
୧୬୮	୧୨୮, ୧୨୯, ୧୨୯, ୬୧୮	୮୨୦୧	ପତିତ	୦.୨୬୦୦	୦.୦୧୨୮
୧୬୯	୧୦୦, ୧୬୯, ୧୨୯, ୧୨୬, ୧୨୨, ୧୯୮, ୬୮୮, ୬୮୯	୮୨୦୨	ପତିତ	୦.୨୬୦୦	୦.୦୦୬୧
୧୭୦	୧୨୨, ୧୯୨, ୬୦୯, ୬୮୯, ୬୮୬, ୬୬୯	୮୨୦୨	ବାଢ଼ି	୦.୬୭୦୦	୦.୦୦୨୭
୧୭୧	୧୨୮	୮୨୧୨	ଧାନୀ		୦.୨୭୭୦
୧୭୨	୬୦୧	୮୨୧୩	ଧାନୀ	୦.୮୦୦୦	୦.୦୯୯୬
୧୭୩	୧୧୬	୮୨୧୪	ଧାନୀ	୦.୨୧୦୦	୦.୦୨୧୯
୧୭୪	୬୧୮	୮୨୨୦	ଧାନୀ	୦.୨୮୦୦	୦.୦୦୧୮
୧୭୫	୨୦୬	୮୨୨୧	ଧାନୀ	୦.୭୨୦୦	୦.୧୦୧୨
୧୭୬	୧	୮୨୨୨	ଧାନୀ		୦.୦୬୬୬
୧୭୭	୬୧୧	୮୨୨୩	ଧାନୀ	୦.୦୮୦୦	୦.୦୦୭୨
୧୭୮	୧୮୬	୮୨୨୪	ଧାନୀ	୦.୭୮୦୦	୦.୦୮୮୮
୧୭୯	୬୧୮	୮୨୨୫	ଧାନୀ	୦.୭୧୦୦	୦.୦୮୬୧
୧୮୦	୧୮୮	୮୨୪୦	ଧାନୀ	୦.୨୦୦୦	୦.୦୨୯୯
୧୮୧	୬୬୮	୮୨୪୧	ଧାନୀ	୦.୧୯୦୦	୦.୦୩୨୦
୧୮୨	୧୮୯, ୬୧୨	୮୨୪୨	ଧାନୀ	୦.୧୧୦୦	୦.୦୧୧୦
୧୮୩	୧୧୨, ୧୦୨	୮୨୫୦	ଧାନୀ	୦.୮୦୦୦	୦.୧୮୮୨
୧୮୪	୨୧୮, ୩, ୩୩୧, ୩୩୬, ୬୯୧, ୧୮୧, ୬୬୧, ୬୨୬, ୬୯୯, ୨୩୮, ୨୨୨, ୨୩୬, ୨୮୦	୮୨୫୧	ଧାନୀ	୦.୦୯୦୦	୦.୦୧୧୬
୧୮୫	୧, ୩, ୨୧୮, ୧୮୧, ୬୬୬, ୬୨୬, ୬୯୧, ୬୯୯, ୨୨୨, ୨୩୬, ୨୩୮	୮୨୫୨	ଧାନୀ	୦.୨୮୦୦	୦.୦୧୦୨
୧୮୬	୧, ୩, ୨୧୮, ୩୩୧, ୩୩୬, ୧୮୧, ୬୨୬, ୬୬୬, ୬୯୧, ୬୯୯, ୨୨୨, ୨୩୬, ୨୩୮	୮୨୫୩	ଧାନୀ	୦.୨୬୦୦	୦.୧୧୬୯
୧୮୭	୧, ୩, ୨୧୮, ୩୩୧, ୩୩୬, ୧୮୧, ୬୬୬, ୬୨୬, ୬୯୧, ୬୯୯, ୨୨୨, ୨୩୬, ୨୩୮	୮୨୫୪	ଧାନୀ	୦.୧୬୦୦	୦.୦୦୧୨
୧୮୮	୯୧୩	୮୧୯୯	ଧାନୀ		୦.୦୬୮୨
୧୮୯	୨	୮୬୦୦	ଧାନୀ		୦.୦୧୧୯
୧୯୦	୯୨୬	୮୬୦୧	ଧାନୀ		୦.୦୩୩୯
୧୯୧	୯୨୮	୮୬୦୨	ଧାନୀ		୦.୦୨୮୧
୧୯୨	୯୨୨	୮୬୦୩	ଧାନୀ		୦.୦୩୯୦
୧୯୩	୯୨୦	୮୬୦୪	ଧାନୀ		୦.୦୮୯୮
୧୯୪	୧୧୬	୬୧୦	ଧାନୀ	୦.୮୩୦୦	୦.୧୨୬୧
୧୯୫	୧୧୧, ୧୧୬	୬୧୧	ଧାନୀ	୦.୧୨୦୦	୦.୩୨୨୬

[Handwritten signatures and marks]

১৯৬	১১৫, ১১৬	৬৫৩	ধানী	০.৭৮০০	০.২৭০২
১৯৭	১৫৬	৬৫৫	ধানী	০.৫৮০০	০.১৩২৫
১৯৮	১৫৩	৬৫৬	ধানী	০.৪৮০০	০.১৩০০
১৯৯		৬৫৭	ধানী		০.২০০০
২০০	৮৯	৬৫৯	ধানী	০.২৪০০	০.০২৮২
২০১	১০৫	৬৬০	ধানী	০.৩৭০০	০.০১৬৭
২০২	১০৫	৬৬১	ধানী	০.৪০০০	০.০৭৫১
২০৩		৬৬৪			০.২০৯০
২০৪	১৫৩	৬৬৫	ধানী	০.০১০০	০.০১৪২
২০৫	১৭০	৬৬৬	ধানী	০.৪৮০০	০.১৫৫৮


অধিগ্রহণকৃত জমির ভূমি মালিক/ স্বার্থ সংশ্লিষ্ট ব্যক্তিগণের জন্য জ্ঞাতব্য :


১। উল্লিখিত জমির বাস্তব অবস্থা, স্থাপনা, অবকাঠামো ইত্যাদি ভিডিও/সরেজমিন তদন্ত করে মালিকানা/দখল ইত্যাদি তথ্য সম্বলিত যৌথ তদন্ত বহি প্রস্তুত করা হইবে। নির্ধারিত সময়ে উক্ত তদন্তকালে স্বয়ং বা ক্ষমতাপ্রাপ্ত প্রতিনিধি মারফত কাগজপত্র ও দলিলাদিসহ (স্যাটিফাইড/মূলকপি) উপস্থিত থাকুন এবং সঠিক তথ্য প্রদান করুন।


২। প্রাপ্ত তথ্যের ভিত্তিতে যৌথ তদন্ত তালিকা প্রস্তুতপূর্বক উহা প্রস্তাবিত অধিগ্রহণ এলাকার সুবিধাজনক স্থানে এবং নিকটস্থ ভূমি অফিসে লটকাইয়া দেওয়া হইবে। উহা দেখিয়া আপনি আপত্তি দিতে পারিবেন। আপনার নামে রেকর্ড হালনাগাদ/নামজারী না হইয়া থাকিলে, অবিলম্বে হালকরণপূর্বক বকেয়া ভূমি উন্নয়ন কর পরিশোধ করিয়া দাখিলা/মওকুফ দাখিলা সংগ্রহ করুন। ইহা ক্ষতিপূরণ প্রাপ্তির স্বপক্ষে আপনার মালিকানা প্রমাণে সহায়ক হইবে।


৩। অবৈধভাবে লাভবান হওয়ার উদ্দেশ্যে জমির শ্রেণী পরিবর্তন, অবকাঠামো নির্মাণ করিবেন না। এরূপ পরিবর্তন বা অবকাঠামো পরিবর্তন লিপিবদ্ধ করা হইবে না এবং আপনি ইহার জন্য কোন ক্ষতিপূরণ প্রাপ্য হইবেন না।


৪। সকল ক্ষেত্রে নিজে বা ক্ষমতাপ্রাপ্ত প্রতিনিধির মাধ্যমে সরাসরি আবেদন করুন। ক্ষমতাপ্রদানের জন্য নির্ধারিত ফরম ব্যবহার করুন। অনলাইনে আবেদন, ফরম ও পদ্ধতি জানার জন্য এ কার্যালয়ের ওয়েব সাইট www.bogura.gov.bd ভিজিট করুন।



মুহূর্ত্তিয়া ইসলাম
সার্ভেয়ার
ভূমি অধিগ্রহণ শাখা, বগুড়া


মোঃ ফিরোজ আহমেদ
সার্ভেয়ার
ভূমি অধিগ্রহণ শাখা, বগুড়া



মোঃ শাফিকুল ইসলাম
সার্ভেয়ার
ভূমি অধিগ্রহণ শাখা, বগুড়া



মোঃ আব্দুল খালেক
সার্ভেয়ার
ভূমি অধিগ্রহণ শাখা, বগুড়া


মোঃ আব্দুল হালিম
সার্ভেয়ার
ভূমি অধিগ্রহণ শাখা, বগুড়া


মোঃ মাসুদ রানা
সার্ভেয়ার
ভূমি অধিগ্রহণ শাখা, বগুড়া

জেলা প্রশাসক বগুড়া পক্ষে


মোঃ ফজলুর রহমান
কানুনগো
ভূমি অধিগ্রহণ শাখা, বগুড়া।


মোছাঃ মুনিরা সুলতানা
ভূমি অধিগ্রহণ কর্মকর্তা
বগুড়া