

লক্ষ্মীপুর জেলার ইন্টারনেট ব্যবহারকারী জনসংখ্যার তথ্য^১

ইন্টারনেট ব্যবহারকারী	৫ বছর ও তদুর্ধ্ব	১৫ বছর ও তদুর্ধ্ব
মোট	৩৩.২৫%	৪১.৮২%
পুরুষ	৩৭.০৬%	৪৮.৩০%
মহিলা	২৯.৯২%	৩৬.৫০%

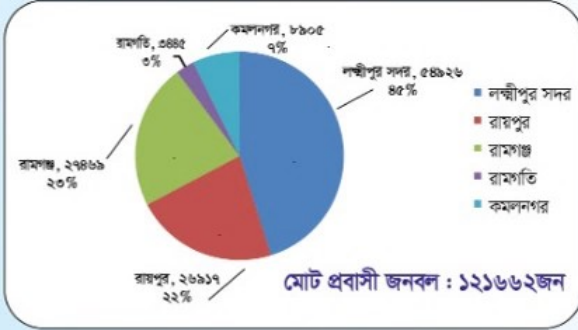
লক্ষ্মীপুর জেলার আর্থিক প্রতিষ্ঠান (ব্যাংক/বীমা/স্ফুদ্র ঋণ/পোস্ট অফিস) হিসাব ব্যবহারকারী ১৫ বছর ও তদুর্ধ্ব বয়সী জনসংখ্যার তথ্য^২

মোট	২৪.৭৭%
পুরুষ	২৮.৪২%
মহিলা	২১.৭৮%

লক্ষ্মীপুর জেলার মোবাইল ব্যাংকিং (১৫ বছর ও তদুর্ধ্ব)^৩

মোট	৩৭.৭১%
পুরুষ	৪৫.৮৩%
মহিলা	৩১.০৬%

লক্ষ্মীপুর জেলার উপজেলাভিত্তিক প্রবাসী জনবলের তথ্য^৪



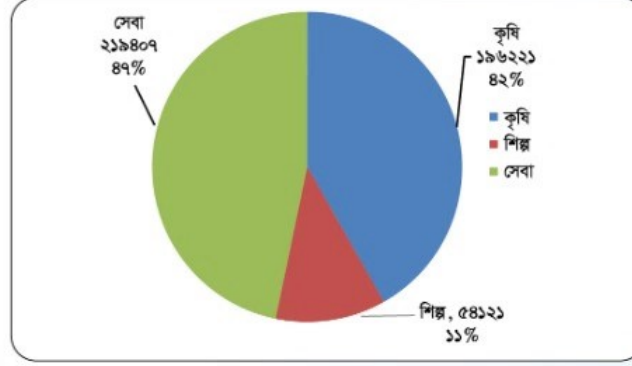
লক্ষ্মীপুর জেলার উপজেলাভিত্তিক সেক্টর অনুযায়ী কর্মে নিয়োজিত (বসবাসকারী) জনসংখ্যা (৫ বছর ও তদুর্ধ্ব)^৫

উপজেলার নাম	কৃষি	শিল্প	সেবা	মোট
লক্ষ্মীপুর সদর	৭২৩১৮	২২২৩৮	৯৮৪৫১	১৯৩০০৭
রায়পুর	৩২৯৭৭	৮১৬৩	৩৬৫০৫	৭৭৬৪৫
রামগঞ্জ	২৩৭৯৭	৮৫১৭	৩৩৮১০	৬৬১২৪
রামগতি	৩৬৩৩৮	৮৯২৫	২৯৬২০	৭৪৮৮৩
কমলনগর	৩০৭৯১	৬২৭৮	২১০২১	৫৮০৯০
মোট	১৯৬২২১	৫৪১২১	২১৯৪০৭	৪৬৯৭৪৯

লক্ষ্মীপুর জেলার অর্থনৈতিক প্রতিষ্ঠানের তথ্য^৬

লক্ষ্মীপুর জেলা	অর্থনৈতিক শুমারি ২০২৪		অর্থনৈতিক শুমারি ২০১৩	
	প্রতিষ্ঠান	কর্মরত জনবল	প্রতিষ্ঠান	কর্মরত জনবল
	১৪১২০২	২৯১৪৭৬	১০৭০৮৭	২৪৫৮৫৭

লক্ষ্মীপুর জেলার সেক্টরভিত্তিক কর্মে নিয়োজিত (বসবাসকারী) জনসংখ্যা (৫ বছর ও তদুর্ধ্ব)^৭



লক্ষ্মীপুর জেলার উপজেলাভিত্তিক (বসবাসকারী) জনসংখ্যার ঘনত্ব (প্রতি বর্গ কি.মি.)^৮

উপজেলার নাম	জনশুমারি ও গৃহগণনা ২০২২	আদমশুমারি ও গৃহগণনা ২০১১
লক্ষ্মীপুর সদর	১৬৯৬	১৪২৫
রায়পুর	১৬০০	১৪০৪
রামগঞ্জ	১৮৫০	১৬৮৭
রামগতি	৯৯৭	৯৩৩
কমলনগর	৬৯০	৭০৮

লক্ষ্মীপুর জেলার এসডিজি (SDGs) সূচকসমূহ^৯

এসডিজি সূচকসমূহ	হার	সূচক
প্রাতিষ্ঠানিক শিক্ষায় অংশগ্রহণকারী জনসংখ্যা	৫৬.৬২	৪.২.২
মোবাইল ফোনের মালিকানা	৫৩.৬৭	৫.বি.১
পয়গনিষ্কাশন সুবিধা	৭৪.৯৯	৬.২.১ (এ)
মৌলিক হাতধোয়ার সুবিধা	৬৫.০৩	৬.২.১ (বি)
বিদ্যুৎ সুবিধা	৯৯.২০	৭.১.১
নিরাপদ জ্বালানী	৭.২২	৭.১.২
শিক্ষা, কর্মসংস্থান ও প্রশিক্ষণে অনিয়োজিত যুব জনসংখ্যা	৪২.১৬	৮.৬.১
আর্থিক অন্তর্ভুক্তি	৪৪.৫৫	৮.১০.২
শহরভিত্তিক বস্তি	০.০০	১১.১.১
ইন্টারনেট ব্যবহারকারী	৩৩.২৫	১৭.৮.১

তথ্যসূত্র: ১. জনশুমারি ও গৃহগণনা ২০২২
৩. Poverty Map of Bangladesh 2022
৫. কৃষি শুমারি ২০১৯

২. এসডিজি মারকস ২০২৩
৪. অর্থনৈতিক শুমারি ২০২৪



WORLD STATISTICS DAY
20.10.2025
QUALITY STATISTICS AND DATA FOR EVERYONE

লক্ষ্মীপুর জেলার মৌলিক পরিসংখ্যান

লক্ষ্মীপুর জেলা LAKSHMIPUR DISTRICT

জনসংখ্যার তথ্য



বাংলাদেশ পরিসংখ্যান ব্যুরো

জেলা পরিসংখ্যান কার্যালয়, লক্ষ্মীপুর

পরিসংখ্যান ও তথ্য ব্যবস্থাপনা বিভাগ, পরিকল্পনা মন্ত্রণালয়

www.bbs.lakshimpur.gov.bd

লক্ষ্মীপুর জেলার প্রশাসনিক তথ্য ১

উপজেলার নাম	আয়তন (বর্গ কি.মি.)	পৌরসভার সংখ্যা	ইউনিয়নের সংখ্যা	মৌজার সংখ্যা	গ্রামের সংখ্যা	মহল্লার সংখ্যা
লক্ষ্মীপুর সদর	৪৮০.৩৫	১	২১	২৩৯	২৬৪	৩২
রায়পুর	১৯৫.৯৮	১	১০	৫১	৫৩	১৫
রামগঞ্জ	১৬৯.৩১	১	১০	১২৯	১৪৫	২৩
রামগতি	২৭৯.৮৮	১	৮	৩৩	৩৫	১২
কমলনগর	৩১৪.৮৬	০	৯	২২	২৫	০
মোট	১৪৪০.৩৯	৪	৫৮	৪৭৪	৫২২	৮২

লক্ষ্মীপুর জেলার (বসবাসকারী) উপজেলাভিত্তিক জনসংখ্যার তথ্য ১

উপজেলার নাম	খানার সংখ্যা	জনসংখ্যা			
		পুরুষ	মহিলা	হিজড়া	মোট
লক্ষ্মীপুর সদর	১৯২৯১৭	৩৮৩৭৩৫	৪৩১০৭৮	৩৪	৮১৪৮৪৭
রায়পুর	৭৮৯৫৮	১৪৫৫২৫	১৬৮১২৩	১১	৩১৩৬৫৯
রামগঞ্জ	৭৪৩০৮	১৪০৩৩৩	১৭২৮৭৬	১৬	৩১৩২২৫
রামগতি	৬১৯৪২	১৩৭৪৯০	১৪১৪২৭	৭	২৭৮৯২৪
কমলনগর	৫১২১৯	১০৬০১৬	১১২২৫৯	১৮	২১৭২৯৩
মোট	৪৫৯৩৪৪	৯১৩০৯৯	১০২৪৭৬৩	৮৬	১৯৩৭৯৪৮

লক্ষ্মীপুর জেলার (বসবাসকারী) পৌরসভাভিত্তিক জনসংখ্যার তথ্য ১

পৌরসভার নাম	খানার সংখ্যা	জনসংখ্যা			
		পুরুষ	মহিলা	হিজড়া	মোট
লক্ষ্মীপুর পৌরসভা	৩০৬৮৬	৬৬২৭৩	৬৫৯৪৭	১০	১৩২২৩০
রায়পুর পৌরসভা	৯৬৩০	১৯৪৭৪	২০৩২৮	৭	৩৯৮০৯
রামগঞ্জ পৌরসভা	১২২৯৮	২৫৫০৩	২৮০২৮	৭	৫৩৫৩৮
রামগতি পৌরসভা	৬৬৯০	১৫১৬২	১৫৬৭৬	২	৩০৮৪০
মোট	৫৯৩০৪	১২৬৪১২	১২৯৯৭৯	২৬	২৫৬৪১৭

লক্ষ্মীপুর জেলার (বসবাসকারী) ধর্মভিত্তিক মোট জনসংখ্যার তথ্য ১

উপজেলার নাম	মুসলিম	হিন্দু	খ্রিস্টান	বৌদ্ধ	অন্যান্য	মোট জনসংখ্যা
লক্ষ্মীপুর সদর	৭৮৭৫১৭	২৭১৫৪	৮২	৮৭	৭	৮১৪৮৪৭
রায়পুর	৩০৪৩৩৬	৯২৯২	৬	১৮	৭	৩১৩৬৫৯
রামগঞ্জ	৩০২৩৯০	১০৮১১	৯	১০	৫	৩১৩২২৫
রামগতি	২৬৮১৪৯	১০৭১৯	৪৪	১১	১	২৭৮৯২৪
কমলনগর	২১৩৩৯৮	৩৮৭০	৯	১৫	১	২১৭২৯৩
মোট	১৮৭৫৭৯০	৬১৮৪৬	১৫০	১৪১	২১	১৯৩৭৯৪৮

লক্ষ্মীপুর জেলার (বসবাসকারী) ধর্মভিত্তিক জনসংখ্যার শতকরা হার ১

মুসলিম	হিন্দু	খ্রিস্টান	বৌদ্ধ	অন্যান্য
৯৬.৭৯৩%	৩.১৯১%	০.০০৮%	০.০০৭%	০.০০১%

লক্ষ্মীপুর জেলার (বসবাসকারী) জনমিতিক সূচক ১

লিঙ্গানুপাত (পুরুষ/মহিলা X ১০০)	৮৯.১০
নির্ভরতার হার	৬৫.১৬
শিশু-নারীর অনুপাত	৩৯৮.৫১
খানার সংখ্যা	৪৫৯৩৪৪
খানার সাইজ	৪.১৬
জনসংখ্যার ঘনত্ব (প্রতি বর্গ কি.মি)	১৩৪৫
জনসংখ্যা গড় বার্ষিক বৃদ্ধির হার	১.০১

লক্ষ্মীপুর জেলার অন্যান্য জনমিতিক সূচক ২

সূচকসমূহ	হার
সাধারণ প্রজনন হার (GFR) (প্রতি হাজারে)	৮৪.৭
মোট প্রজনন হার (TFR) (প্রতি হাজারে)	২.৬
মূল জন্মহার (CBR) (প্রতি হাজারে)	২৩.১
মূল মৃত্যুহার (CDR) (প্রতি হাজারে)	৫.৮
প্রথম বিবাহের গড় বয়স	পুরুষ-২৪.৮, মহিলা-১৭.৯
৫ বছরের নিচে শিশু মৃত্যুহার (প্রতি হাজারে) (U5MR)	২৭.২
মূল প্রতিবন্ধিতার হার (Disability)	২.৭
বাল্য বিবাহের হার (১৫ বছরের নিচে)	৪.৫
বাল্য বিবাহের হার (১৮ বছরের নিচে)	৫০.৯
জন্মনিয়ন্ত্রণ পদ্ধতি ব্যবহারকারীর হার (CPR)	৫৪.৭
মাতৃ মৃত্যুহার (প্রতি হাজারে)	১.৩৬
Infant Mortality Rate (IMR) (প্রতি হাজারে)	২৭.১

লক্ষ্মীপুর জেলার (বসবাসকারী) সাক্ষরতার হার ১

সাক্ষরতার হার	৫ বছর ও তদূর্ধ্ব	৭ বছর ও তদূর্ধ্ব	১৫ বছর ও তদূর্ধ্ব
মোট	৭২.৯৬%	৭৩.৯৮%	৬৯.৫৬%
পুরুষ	৭২.৭০%	৭৩.৮৭%	৬৯.২২%
মহিলা	৭৩.১৯%	৭৪.০৮%	৬৯.৮৩%

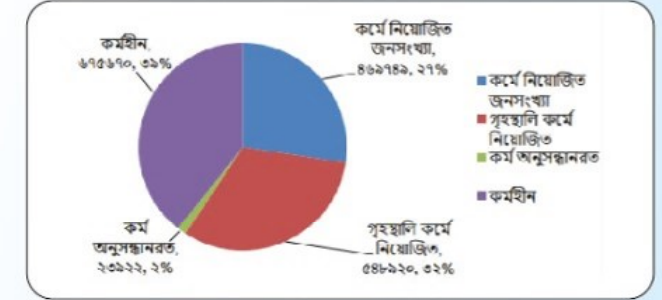
লক্ষ্মীপুর জেলার উপজেলাভিত্তিক (বসবাসকারী) সাক্ষরতার হার ১

উপজেলার নাম	৫ বছর ও তদূর্ধ্ব	৭ বছর ও তদূর্ধ্ব	১৫ বছর ও তদূর্ধ্ব
লক্ষ্মীপুর সদর	৭৪.৪৬%	৭৫.৪৬%	৭১.৩১%
রায়পুর	৭৫.৫৫%	৭৬.৩২%	৭২.২১%
রামগঞ্জ	৮১.৮১%	৮২.৯০%	৭৯.৭৮%
রামগতি	৬৪.৩৯%	৬৫.৪৬%	৫৯.১৭%
কমলনগর	৬১.৪২%	৬২.৬৫%	৫৬.৫২%

লক্ষ্মীপুর জেলার দারিদ্র্যের শতকরা হার ১

উপজেলার নাম	দারিদ্র্যের হার		Very Low : <9.80 Low : 9.80-14.90 Moderate : 14.91-21.15 High : 21.16-28.20 Very High : >28.20
	১০.০	নিম্ন	
লক্ষ্মীপুর সদর	১০.০	নিম্ন	
রায়পুর	১৪.৪	মধ্যম	
রামগঞ্জ	১৭.০	মধ্যম	
রামগতি	২৫.৯	উচ্চ	
কমলনগর	২২.৭	উচ্চ	
লক্ষ্মীপুর জেলা	১৫.৬	মধ্যম	

লক্ষ্মীপুর জেলার কাজের ধরন অনুযায়ী (বসবাসকারী) জনসংখ্যা (৫ বছর ও তদূর্ধ্ব) ১



লক্ষ্মীপুর জেলার (বসবাসকারী) বৈবাহিক অবস্থা ১

বৈবাহিক অবস্থা	পুরুষ	মহিলা
অবিবাহিত	২৭১৭৬৫	১৮১৫৪২
বর্তমানে বিবাহিত	৪১১৭৬৭	৫৫১৩৮১
বিধবা ও বিপত্নীক	৬৭১৬	৭৪২৪৪
তালকপ্রাপ্ত	৯০০	৩৯০৮
দাম্পত্য বিচ্ছিন্ন	১৩১৫	৩০১২

লক্ষ্মীপুর জেলার কৃষি বিষয়ক তথ্য ১

উপজেলার নাম	খানার সংখ্যা	কৃষি খানা	অকৃষি খানা	অবাধ জমি (একর)	কৃষি মজুর খানা
লক্ষ্মীপুর সদর	১৬১৭৬৯	৮৪৪৯৬	৭৭২৭৩	৮৯১৩৮	২৮৮১৬
রায়পুর	৬৭৩৪২	৩২৯৮৮	৩৪৩৫৪	৩২০৫৩	১৫২৩৪
রামগঞ্জ	৬৫১৭২	৩৪১০১	৩১০৭১	৩০৭৬৭	৯৭৬৯
রামগতি	৫৬৬০৩	৩৪৩৩১	২২২৭২	৪২১৮৬	১৫৯০২
কমলনগর	৪৫৮৯৭	২৪৭৩৫	২১১৬২	২৮৬৪১	১১৩১৭
মোট	৩৯৬৭৮৩	২১০৬৫১	১৮৬১৩২	২২২৭৮৫	৮১০৩৮

লক্ষ্মীপুর জেলার ক্ষুদ্র নৃ-গোষ্ঠী (বসবাসকারী) জনসংখ্যা ১

মোট	১৫০
পুরুষ	৮৯
মহিলা	৬১