পর্যটনে শেরপুর

TOURISM AT SHERPUR



গণপ্রজাতন্ত্রী বাংলাদেশ সরকার
মন্ত্রীপরিষদ বিভাগ

জেলা প্রশাসন, শেরপুর
District Administration, Sherpur

a2i Prime Minister's Office BANGLADESH

পর্যটনের আনন্দে, তুশীমালা সুগন্ধে-শেরপুর



জেলা প্রশাসন, শেরপুর

District Administration, Sherpur

গণপ্রজাতন্ত্রী বাংলাদেশ সরকার

মন্ত্রীপরিষদ বিভাগ

a2i Prime Minister's Office BANGLADESH

শেরপুরে স্বাগতম



Welcome to Sherpur

পর্যটনে শেরপুর

দিক নির্দেশনায়
একসেস টু ইনফরমেশন (এটুআই) প্রোগ্রাম
প্রধানমন্ত্রীর কার্যালয়
সার্বিক তত্ত্বাবধানে
মন্ত্রীপরিষদ বিভাগ
রচনায় ও প্রকাশনায়
জেলা প্রশাসন, শেরপুর
উপদেষ্টা
জি. এম. সালেহ উদ্দিন
বিভাগীয় কমিশনার, ময়মনসিংহ বিভাগ
সম্পাদক
ড. মল্লিক আনোয়ার হোসেন
জেলা প্রাশাসক, শেরপুর
সহযোগী সম্পাদক
১. এ, টি, এম, জিয়াউল ইসলাম
উপ- পরিচালক, স্থানীয় সরকার, শেরপুর
২. জন কেনেডি জাম্বিল
অতিরিক্ত জেলা প্রাশাসক (সার্বিক), শেরপুর
৩. সাইয়েদ এ, জেড, মোরশেদ আলী
অতিরিক্ত জেলা ম্যাজিস্ট্রেট, শেরপুর
৪. এবিএম এহছানুল মামুন
অতিরিক্ত জেলা প্রাশাসক (রাজস্ব), শেরপুর
সহযোগীয়
১. মাহমুদুর রহমান মামুন, সহ. কমিশনার
২. মাসুদ রানা, সহকারী কমিশনার
৩. সুমন্ত ব্যানার্জি, সহকারী কমিশনার
৪. মনজুর আহ্সান, সহকারী কমিশনার
৫. কোহিনুর জাহান, সহকারী কমিশনার
৬. মোঃ মেজবা-উল আলম ভূঁইয়া, সহকারী কমিশনার
৭. মোঃ মোস্তাফিজুর রহমান, সহকারী কমিশনার
৮. মোঃ রায়হান-উজ্জামান, সহকারী কমিশনার
৯. জহিরুল ইসলাম, সহকারী কমিশনার
১০. আরিফ ফয়সাল খান, সহকারী কমিশনার
১১. মোঃ রবিউল ইসলাম, সহকারী কমিশনার
আলোকচিত্রী
১. মুগনিউর রহমান মনি
২. ইমরান হাসান রাব্বী
৩. আব্দুর রহমান রানা
প্রকাশকাল
১৪২৪ ফাল্গুন
২০১৮ ফেব্রুয়ারি
ডিজাইন
টিআর ডিজাইনবিডি
শেখ তারেক রহমান
মুদ্রণ
এস.আর প্রিন্টার্স
ফকিরাপুল, ঢাকা-১০০০।

কপিরাইট
জেলা প্রশাসন, শেরপুর
সর্বস্বত্ত সংরক্ষিত, প্রকাশকের লিখিত পূর্বানুমতি ছাড়া এ পুস্তকের কোন অংশ কোনভাবে পুনর্মুদ্রণ করা যাবে না।

Tourism at Sherpur

Directed By
Access to Information (a2i) programme
Prime Minister's Office
Overall Supervision
Cabinet Division
Writer & Publisher
District Administration, Sherpur
Advisor
G M Saleh Uddin
Divisional Commissioner, Mymensingh
Editor
DR. Mallick Anwar Hossain
Deputy Commissioner, Sherpur
Associate Editor
1. A, T, M, Ziaul Islam
Deputy Director, Local Government, Sherpur
2. Jhon Kenedy Jambil
Additional Deputy Commissioner (General), Sherpur
3. Sayed A.Z. Morshed Ali
Additional District Magistrate
4. ABM Ehsanul Mamun
Additional Deputy Commissioner (Revenue), Sherpur
Associate
1. Mahmudur Rahman Mamun, Asst. Com.
2. Masud Rana, Asst. Com.
3. Sumanta Banarjee, Asst. Com.
4. Monjur Ahsan, Asst. Com.
5. Kohinur Jahan, Asst. Com.
6. Mejbaul Alam Bhuiyan, Asst. Com.
7. Md. Mostafijur Rahman, Asst. Com.
8. Md. Rayhan Uzzaman, Asst. Com.
9. Zohirul Islam, Asst. Com.
10. Arif Faysal Khan, Asst. Com.
11. Md. Rabiul Islam, Asst. Com.
Photographers
Mughiur Rahman Moni
Emran Hasan Rabbi
Abdur Rahman Rana
Date of Publication
1424 Falgun
2018 February
Design
TR Designbd
Sk Tarek Rahman
Printed By
S.R Printers
Fakirapool, Dhaka-1000.

Copyright
District Administration, Sherpur
All rights reserved. Reprinting or copying any part of this book in any form without the prior written permission of the publisher is strictly prohibited

পর্যটনে শেরপুর

TOURISM AT SHERPUR

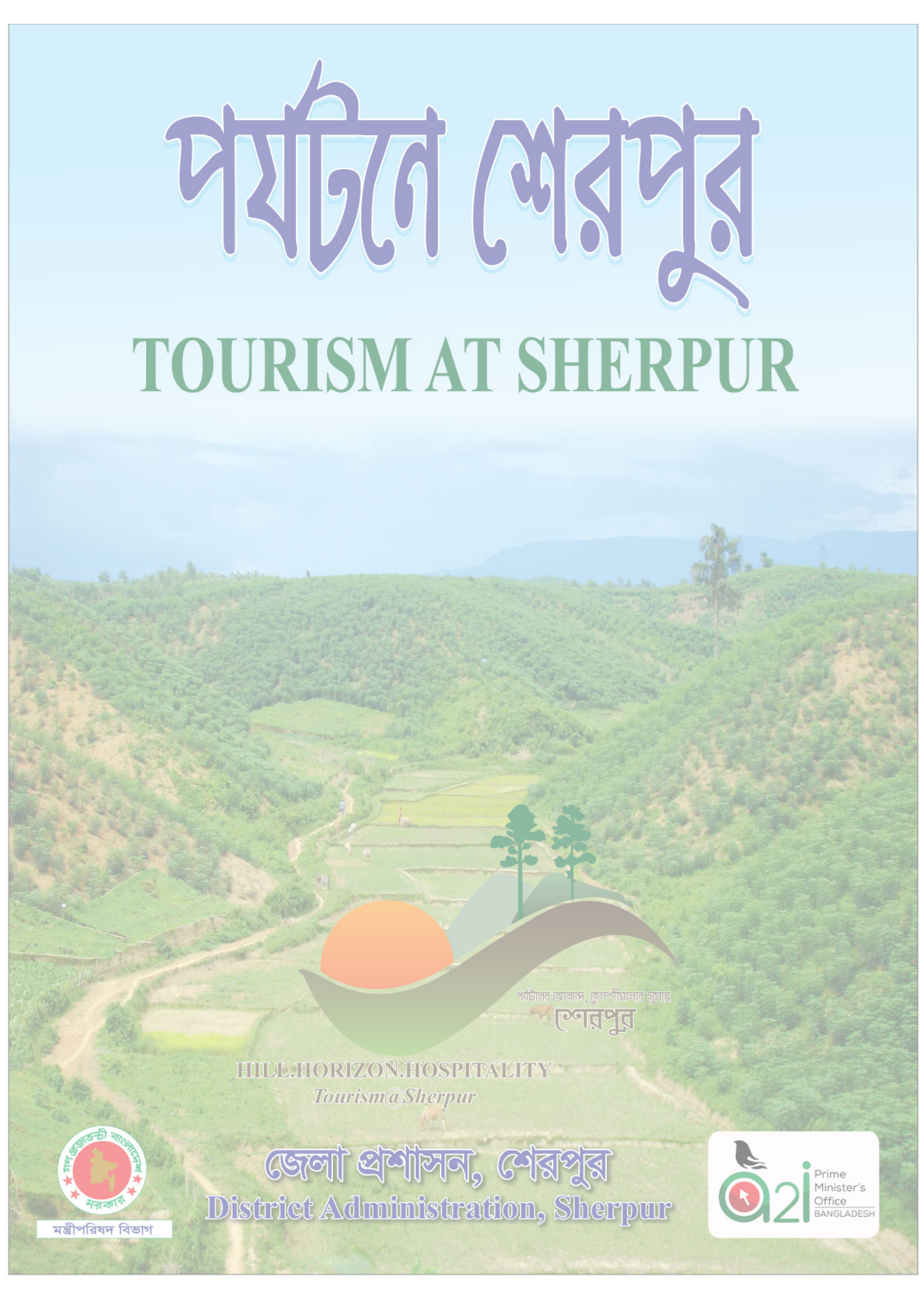

HILL.HORIZON.HOSPITALITY

Tourism@Sherpur

গণপ্রজাতন্ত্রী বাংলাদেশ সরকার

মন্ত্রীপরিষদ বিভাগ

জেলা প্রশাসন, শেরপুর

District Administration, Sherpur

a2i Prime Minister's Office BANGLADESH



বাণী

জাতির পিতা বঙ্গবন্ধু শেখ মুজিবুর রহমানের স্বপ্নের সোনার বাংলা বিনির্মাণে প্রধানমন্ত্রী শেখ হাসিনার নেতৃত্বে উন্নয়নের মহাসড়কে দৃপ্তপদে এগিয়ে চলেছে বাংলাদেশ। উন্নয়নের এই পথ-পরিক্রমায় বর্তমান সরকার ২০২১ সালের মধ্যে বাংলাদেশকে একটি মধ্যম আয়ের দেশ এবং ২০৪১ সালের মধ্যে একটি সুখী ও সমৃদ্ধ দেশে পরিণত করার লক্ষ্যে বদ্ধপরিকর। এই লক্ষ্যসমূহ অর্জনে প্রয়োজন সমন্বিত উদ্যোগ ও প্রচেষ্টা এবং দেশের প্রতিটি জেলার অর্থনৈতিক সম্ভাবনার যথাযথ বিকাশ। আর এই লক্ষ্যেই মন্ত্রিপরিষদ বিভাগের তত্ত্বাবধানে এবং প্রধানমন্ত্রীর কার্যালয়ের এটুআই প্রোগ্রামের সহায়তায় জেলা- ব্র্যান্ডিং উদ্যোগ বাস্তবায়িত হচ্ছে। জেলা-ব্র্যান্ডিং পরিকল্পনা প্রণয়ন ও বাস্তবায়নে সহায়তা প্রদানের লক্ষ্যে ইতোমধ্যে মন্ত্রিপরিষদ বিভাগ জেলা-ব্র্যান্ডিং কৌশল জারি করেছে।

জেলা-ব্র্যান্ডিংয়ের একটি অন্যতম অনুষঙ্গ হলো ব্রান্ড-বুক। জেলা-ব্র্যান্ডিং কার্যক্রমকে দেশে-বিদেশে পরিচিত করে তুলতে ব্র্যান্ড-বুকের অত্যন্ত গুরুত্বপূর্ণ ও কার্যকর ভূমিকা রয়েছে। এটুআই প্রোগ্রামের সহায়তায় জেলা প্রশাসন, শেরপুর ব্র্যান্ড-বুক প্রকাশ করছে জেনে আমি অত্যন্ত আনন্দিত। আশা করি জেলা-ব্র্যান্ডিং উদ্যোগ বাস্তবায়নে এই 'ব্র্যান্ড-বুক' কার্যকর ভূমিকা রাখতে সক্ষম হবে।

জেলা ব্র্যান্ড-বুক প্রণয়নের সঙ্গে সংশিষ্ট সকলকে আন্তরিক ধন্যবাদ জানাচ্ছি।

মোহাম্মদ শফিউল আলম
মন্ত্রিপরিষদ সচিব
গণপ্রজাতন্ত্রী বাংলাদেশ সরকার



Message

Bangladesh is pacing firmly on the highway towards development with a vision to realize Sonar Bangla, the dream of our Father of the Nation Bangabandhu Sheikh Mujibur Rahman under the charismatic leadership of Sheikh Hasina, HonorablePrime Minister of Bangladesh. The country is determined to become a middle income nation by 2021 and a prosperous and developed nation by 2041 in the course of materializaion of the vision. Integrated efforts and initiatives along with appropriate flourishment of the economic prospects of each district are crucial for achieving the vision. In this context district branding is being implemented under the coordination of Cabinet Division with the support of the a2i program of Prime Minister's Office. The cabinet division has already issued a strategy for proper planning and implementation of district-branding.

One of the most important aspects of district-branding is the brand-book. It is an important and effective tool for showcasing district-branding at home and abroad. I am absolutely delighted to know that Office of the Deputy Commissioner, Sherpur is going to publish a brand-book with the support of a2i program. I believe this brand-book will play a pivotal role in depicting district-branding initiatives and implementation operability.

I would like to thank all officials concerned with the preparation of the book.

Mohammad Shafiul Alam
Cabinet Secretary
Government of the People's Republic of Bangladesh



বাণী

একটি জেলার স্বাতন্ত্র্য ও সম্ভাবনা সমূহকে বিকশিত করার মাধ্যমে আর্থ-সামাজিক উন্নয়নই জেলা-ব্র্যান্ডিংয়ের মূল অভিলক্ষ্য। জেলার স্বাতন্ত্র্য ও সম্ভাবনা বিকাশের বহুবিধ ক্ষেত্র রয়েছে যেমনঃ পর্যটন, পণ্য, ইতিহাস-ঐতিহ্য বা কোনো জনমুখী উদ্যোগ। জেলা-ব্র্যান্ডিং জেলার ইতিহাস-ঐতিহ্য ও সংস্কৃতির সংরক্ষণ ও চর্চা, পর্যটন শিল্পের বিকাশ, এক জেলা এক পণ্য কর্মসূচির বাস্তবায়নে সহায়তা প্রদান এবং জেলার ভৌগোলিক নির্দেশক পণ্য চিহ্নিতকরণ এবং তা সংরক্ষণের ক্ষেত্রে গুরুত্বপূর্ণ ভূমিকা পালন করছে। সামগ্রিক বিবেচনায় বলা যায় ২০২১ সালের মধ্যে মধ্যম আয়ের দেশ এবং ২০৪১ সালের মধ্যে উন্নত ও সমৃদ্ধ বাংলাদেশ বিনির্মাণে বর্তমান সরকারের রূপকল্প বাস্তবায়নে সহায়তা প্রদানই জেলা-ব্র্যান্ডিংয়ের অন্যতম উদ্দেশ্য।

পর্যটনের সঙ্গে জেলা-ব্র্যান্ডিংয়ের নিবিড় সম্পর্ক রয়েছে। বাংলাদেশের পর্যটন সম্ভাবনার বিকাশে জেলা- ব্র্যান্ডিং গুরুত্বপূর্ণ ভূমিকা পালন করতে পারে। এই লক্ষ্যে মন্ত্রিপরিষদ বিভাগ, জনপ্রশাসন মন্ত্রণালয়, বেসামরিক বিমান পরিবহন ও পর্যটন মন্ত্রণালয়, সংস্কৃতি বিষয়ক মন্ত্রণালয়, বাংলাদেশ পর্যটন করপোরেশন, বাংলাদেশ ট্যুরিজম বোর্ড সহ সংশিষ্ট সকল সরকারি-বেসরকারি সংস্থাসমূহ একযোগে কাজ করতে পারে। প্রধানমন্ত্রীর কার্যালয়ও সব ধরণের সহায়তা দিতে পারে।

প্রধানমন্ত্রীর কার্যালয়ের এটুআই প্রোগ্রামের সহায়তায় বাংলাদেশের সকল জেলা ইতোমধ্যে তাদের ব্র্যান্ডিংয়ের বিষয় নির্ধারণ, লোগো তৈরি এবং ত্রিবার্ষিক বাস্তবায়ন পরিকল্পনা প্রণয়ন করেছে। জেলা-ব্র্যান্ডিংকে দেশে-বিদেশে পরিচিত করে তুলতে জেলাসমূহ যে বিস্তৃত উদ্যোগ গ্রহণ করেছে তার মধ্যে একটি হলো ব্র্যান্ড-বুক প্রকাশনা। ব্র্যান্ড-বুকের পরবর্তী সংস্করণসমূহের জন্য এটি যেমন ভিত্তি হিসেবে কাজ করবে তেমনি জেলা-ব্র্যান্ডিংয়ের ইতিহাসে একটি উল্লেখযোগ্য দলিল হিসেবেও স্বীকৃত হবে।

একটি তথ্যসমৃদ্ধ ও নান্দনিক ব্র্যান্ড-বুক তৈরির জন্য আমি জেলাপ্রশাসন শেরপুর, এটুআই এবং উক্ত প্রকাশনার সঙ্গে সংশ্লিষ্ট সকলকে আন্তরিক ধন্যবাদ জানাই এবং জেলা-ব্র্যান্ডিং কাজের সার্বিক সাফল্য কামনা করি।

মোঃ নজিবুর রহমান
মুখ্য সচিব
প্রধানমন্ত্রীর কার্যালয়
গণপ্রজাতন্ত্রী বাংলাদেশ সরকার



Message

The mission of district branding is to achieve socio economic development through promoting the uniqueness and the potentials of each district. The districts have diverse potentials such as tourist sites,commercial products, famous foods, history and tradition as well as peoples' welfare-centric initiatives. District branding plays an important role in safeguarding and fostering history,tradition and culture of the districts,developing tourism industry, implementing 'one district one product' programme and identifying and preserving the geographical indications (GIs). One of the main objectives of district branding is to provide support in realizing the vision of the present government to become a middle income country by 2021 and a prosperous and developed nation by 2041.

District-branding is closely linked with tourism. This initiative can play an important role in unleashing the potentials of tourism in Bangladesh. In this regard, all government and non-government organizations, including Cabinet Division, Ministry of Public Administration, Ministry of Civil Aviation and Tourism, Ministry of Cultural Affairs, Bangladesh Parjatan Corporation, Bangladesh Tourism Board can work together. The Prime Minister's Office can also provide all-out support.

All the districts have already selected their branding areas, developed logos and three-year work plan with the support of the a2i program of the Prime Minister's Office. One of the important initiatives of the district to promote district branding at home and abroad is the publication of Brand Book.This document will be a foundation for the future editions and at the same time will also be treated as a landmark publication in the history of district-branding.

I congratulate District Administration Sherpur, a2iand all concerned for publishing such an impressive and informative Brand Book and wish the district branding initiative all the success.

Md. Nojibur Rahman
Principal Secretary
Prime Minister's Office
Government of the People's Republic of Bangladesh



বাণী

বাংলাদেশের প্রতিটি জেলা এক একটি অনন্য বৈশিষ্ট্যে বৈশিষ্ট্যমন্ডিত । কোন জেলায় রয়েছে সুপ্রাচীন ঐতিহাসিক নিদর্শন, কোথাও প্রাকৃতিক সৌন্দর্যের পসরা সাজানো, কোথাওবা লোকজ ঐতিহ্য কিংবা শিল্প সাহিত্যে সমৃদ্ধ । আবার কোন জেলা কৃষিজ পণ্যের জন্যে বিখ্যাত, কোথাও বা মজাদার কোন খাবারের জন্য সুনাম কুড়ানো । দেশের প্রতিটি জেলার এ সকল বৈশিষ্ট্যকে শুধুদেশের অভ্যন্তরেই নয় বহি:র্বিশ্বের কাছে তুলে ধরে আমাদের ঐতিহ্য-সমৃদ্ধি আর প্রাকৃতিক সৌন্দর্যকে বিশ্ববাসীকে জানানোর মাধ্যমে বৈদেশিক বিনিয়োগকে আকৃষ্ট করার জন্য 'জেলা ব্র্যান্ডিং' অনন্য ও দুরদৃষ্টি সম্পন্ন একটি উদ্যোগ ।

জাতির পিতা বঙ্গবন্ধু শেখ মুজিবুর রহমানের স্বপ্নের সোনার বাংলা বিনির্মাণে তাঁর সুযোগ্য কন্যা প্রধানমন্ত্রী শেখ হাসিনার নেতৃত্বে অর্থনৈতিক ও সামাজিক সূচকে উল্লেখযোগ্য অগ্রগতি সাধনের মাধ্যমে এগিয়ে চলেছে অমিত সম্ভাবনার দেশ-বাংলাদেশ। বর্তমান সরকার ২০২১ সালের মধ্যে বাংলাদেশকে 'ডিজিটাল বাংলাদেশ' তথা মধ্যম আয়ের দেশ এবং ২০৪১ সালের মধ্যে একটি সুখী ও সমৃদ্ধ দেশে পরিণত করার লক্ষ্যে বদ্ধপরিকর। এই রূপকল্প সমূহ অর্জনে সরকার ব্যাপক কর্মসূচি গ্রহণ করেছে। উক্ত কর্মসূচির অংশ হিসেবে বাংলাদেশের প্রত্যেকটি জেলার স্বাতন্ত্র্য ও সম্ভাবনা সমূহকে বিকশিত করার মাধ্যমে আর্থ সামাজিক উন্নয়নকে ত্বরান্বিত করতে প্রধানমন্ত্রীর কার্যালয়ের এটুআই প্রোগ্রাম জেলা-ব্র্যান্ডিংয়ের উদ্যোগ গ্রহণ করেছে।

এ উদ্যোগকে সামনে এগিয়ে নিতে এবং সফল করতে প্রতিটি জেলার জেলা-ব্র্যান্ডিংয়ের সার্বিক কার্যক্রমকে চিত্তাকর্ষক ভাবে উপস্থাপনের একটি অনন্য প্রয়াস হচ্ছে ব্র্যান্ড-বুক। এই ব্র্যান্ড বুক জেলা-ব্র্যান্ডিং পরিকল্পনা প্রণয়ন ও বাস্তবায়ন এবং পরবর্তীতে যাঁরা ব্র্যান্ডিংয়ের সঙ্গে সম্পৃক্ত হবেন তাঁদের জন্য জ্ঞান ভাণ্ডার হিসেবে কাজ করবে। সে লক্ষ্যেই জেলা কমিটিকে এই বই প্রকাশের জন্য অনুরোধ জানানো হয়েছে। বাংলার পাশাপাশি ইংরেজিতে ও বিষয় সমূহ উপস্থাপনের ফলে এই বইটির ব্যবহারের পরিধি নিশ্চিতভাবে বেড়েছে।

আমি আশা করব ভবিষ্যতে এই জেলা ব্র্যান্ডিং বই এর নতুন নতুন সংস্করণ প্রকাশিত হবে এবং ব্র্যান্ডিংকে দেশে-বিদেশে তুলে ধরতে তা কার্যকর ভূমিকা রাখতে সক্ষম হবে। জেলা প্রশাসন শেরপুর, এটুআই এবং বিভিন্ন পর্যায়ে সংশ্লিষ্ট থেকে যাঁরা এই প্রকাশ-নাটি সম্পন্ন করেছেন আমি তাঁদের সকলকে আন্তরিক ধন্যবাদ জানাই।

কবির বিন আনোয়ার
মহাপরিচালক (প্রশাসন)
প্রধানমন্ত্রীর কার্যালয়
ও প্রকল্প পরিচালক, এটুআই



Message

Each and every districts of Bangladesh possess some unique features and potentialities. Some part of this land have elegant natural beauty while the other parts have historical archetypes and antiques. Also most parts of this land have abundancy of agri products with lot of fruits and crops. The folk arts and cultural heritages of this country have significant history and practice as well. All the unique features and characteristics of the very part of the country need to be flourished not only inside the country but also to the rest of the world to let everyone know about the Beautiful Bangladesh and to attract Foreign Direct Investment.

Bangladesh has been pacing forward with significant progress in economic and social indicators led by Honorable Prime Minister Sheikh Hasina, to build 'Sonar Bangla' the dream of Father of the Nation Bangabandhu Sheikh Mujibur Rahman. The present government is committed to build 'Digital Bangladesh' by 2021 and a happy and prosperous country by 2041. To realize these visions, the government has taken up massive programs. As part of these programs to accelerate the momentum of development, the initiative of 'District Branding' has been undertaken by the a2i program of the Prime Minister's Office.

Brand-Book is a unique effort to impressively demonstrate the overall activities of district branding. This book will serve as a knowledge base for planning and implementing district-branding and for those who will be associated with this initiative later. For this reason, the district committee has been requested to publish this document. Bilingual feature of this book has certainly added extra advantage regarding its use. I expect, new editions of this book will be published in future and will play a crucial role in showcasing district branding at home and abroad.

My heartfelt thanks go to District Administration, Sherpur, a2i and all who contributed to this significant publication.

Kabir Bin Anwar
Director General (Administration)
Prime Minister's Office
And Project Director, a2i.



বিভাগীয় কমিশনারের বাণী

স্বাধীনতার সুমহান মর্যাদা সমুন্নত রেখে বিশ্বের বুকে বাংলাদেশকে একটি স্বনির্ভর রাষ্ট্র হিসেবে প্রতিষ্ঠিত করার কাজ অপ্রতিরোধ্য গতিতে এগিয়ে চলেছে। ২০২১ সালে মধ্যম আয়ের দেশ এবং ২০৪১ সালে উন্নত দেশে পরিণত হওয়ার লক্ষ্যে মাননীয় প্রধান-মন্ত্রীর সানুগ্রহ নির্দেশনায় দেশের প্রতিটি জেলাকে আর্থ-সামাজিকভাবে স্বনির্ভর করার প্রয়াস চলছে। এরই ধারাবাহিকতায় দেশ জুড়ে পরিচালিত হচ্ছে জেলা ব্র্যান্ডিং এর কার্যক্রম।

ঋতু বৈচিত্রের আঁধার এবং পাহাড় ও সমতলের অর্পূব মিলন ভূমি এ শেরপুর জেলা ব্র্যান্ডিং হিসেবে বেছে নিয়েছে পর্যটনকে। ইতিহাস, ঐতিহ্য আর সংস্কৃতিতে সমৃদ্ধ ময়মনসিংহ বিভাগের প্রাকৃতিক সৌন্দর্যের অন্যতম নিদর্শন এ শেরপুর জেলা। নয়নাভিরাম গারো পাহাড়, বৃক্ষের সারি, মধুটিলা ইকোপার্ক, বারদুয়ারী মসজিদ, সুতানাল দীঘি, পানিহাতা, সর্বোপরি বাংলাদেশের পর্যটন কেন্দ্র সমূহের মধ্যে স্বতন্ত্র অবস্থান তৈরি করা গজনী অবকাশ কেন্দ্র জেলা ব্র্যান্ডিং হিসেবে পর্যটনকে দিয়েছে যথার্থতা। ব্র্যান্ডিংয়ের লোগোতে পর্যটনএর সাথে স্থান করে নেয়া তুলসীমালা চালেরও অনন্যতা আমরা বুঝতে পারি এর থেকে তৈরি বিভিন্ন খাদ্যেও অতুলনীয় স্বাদে। আর এভাবে "পর্যটনের আনন্দে তুলশীমালার সুগন্ধে" স্লোগানকে প্রতিপাদ্য করে শেরপুর জেলা ব্র্যান্ডিংএর জন্য পর্যটনকে বেছে নেয়া হয়েছে। একটি জেলাকে তার অনন্য পণ্য দিয়ে মানুষের সামনে পরিচিত করে প্রত্যেকটি অঞ্চলের আর্থ-সামাজিক উন্নয়ন ও সাংস্কৃতিক বৈশিষ্ট্যেও অস্তিত্ব রক্ষার যে মহান ব্রত নিয়ে সূচনা হয়েছিল জেলা ব্র্যান্ডিং আন্দোলন, সে আন্দোলনে শেরপুর ইতোমধ্যে অনন্য সফলতা অর্জন করেছে বলে আমি বিশ্বাস করি।

শেরপুরের এ অগ্রগামিতায় প্রায় চোদ্দ লক্ষ শেরপুরবাসীর সঙ্গে আমিও আনন্দিত। আন্তর্জাতিক পর্যটন কেন্দ্রের সকল বৈশিষ্ট্যে সম্বৃদ্ধ হলে শেরপুর জেলার উন্নয়নের সামষ্টিকচিত্র বাংলাদেশের সুখ-সমৃদ্ধিও অ্যালবামে জায়গা করে নিবে, সে প্রত্যাশা করছি। শেরপুরের জেলা প্রশাসন ও এ জেলার সর্ব স্তরের মানুষের প্রতি আমার আন্তরিক সহযোগিতা অব্যাহত থাকবে। আমি শেরপুর জেলার উত্তরোত্তর সাফল্য কামনা করছি।

জি.এম.সালেহ উদ্দিন
বিভাগীয় কমিশনার
ময়মনসিংহ বিভাগ, ময়মনসিংহ



Messages of Divisional Commissioner

The task of establishing Bangladesh as a self-reliant country in the world by keeping up the real spirit of independence is going on at an overwhelming pace. In order to achieve the status of a middle-income country by 2021 and the status of a developed country by 2041, efforts are being taken as per kind direction of Honorable Prime Minister to transform every district into a self-reliant socio-economic unit. The District Branding program is going on throughout the country in continuation to that.

Sherpur has chosen Tourism as district branding for its excellent seasonal variation as well as natural beauty. Sherpur is known with its enriched traditions, culture and historic events. The exactness of Tourism as Sherpur's district branding can be explained by the eye soothing beauties of Garo hill, Rows of Trees, Madhutila Eco Park, Baroduyari Masjid, SutanalDighi, Panihata, and off course the Gajani Abokash Kendro. Another item from the branding slogan and logo of SherpurTulsimala Rice is famous for its incomparable taste through variety of food items. Thus the slogan becomes "Hill...Horizon...Hospitality @ Sherpur". Sherpur has already proven its remarkable success in the revolution of district branding, a humble movement started with a great vow to develop the socio-economic condition of a region by familiarizing people with its geographical status as well as cultural uniqueness and finally to preserve cultural characteristics from extinction.

I, together with 1.4 million people, am really proud of the progress of Sherpur. Hopefully Sherpur will achieve all the necessary features of an international tourist spot and by doing so will secure its developed picture in the album of prosperity of Bangladesh.

My cooperation to the district administration and the general mass will be continuing. I wish every success of Sherpur district administration as well as the people of Sherpur.

(G. M. Saleh Uddin)
Divisional Commissioner
Mymensingh Division, Mymensingh



মুখবন্ধ

মাননীয় প্রধানমন্ত্রীর সুদৃঢ় নেতৃত্বে ক্রমাগতভাবে অর্থনৈতিক ও সামাজিক সূচকে উন্নয়ন সাধনের মাধ্যমে সদর্পে এগিয়ে যাচ্ছে জাতির পিতার স্বপ্নের সোনার বাংলাদেশ। আগামী ২০২১ সালে বাংলাদেশকে একটি মধ্যম আয়ের দেশ, ২০৩০ সালে টেকসই উন্নয়নের দেশ এবং ২০৪১ সালে উন্নত দেশের মর্যাদায় প্রতিষ্ঠিত করার রূপকল্প নিয়ে আমরা অগ্রসর হচ্ছি।সোনার বাংলা বিনির্মাণের এই অভিযাত্রায়,শেরপুর জেলা তার ভৌগোলিক সীমার সকল সম্ভাবনাকে কাজে লাগিয়ে পর্যটন শিল্পের বিকাশ ও কর্মক্ষম মানুষকে আত্মনির্ভরশীল করে সামগ্রিকভাবে দেশের উন্নয়নে অবদান রাখতে চায়।

বাংলাদেশের উত্তর সীমান্তে মেঘালয়ের তুষার-শুভ্র মেঘপুঞ্জ ও নীল গারো পাহাড়ের স্বপ্নপটে মানস সরোবর থেকে হিমালয় ছুঁয়ে নেমে আসা ব্রহ্মপুত্র এবং ভোগাই, কংশ, সোমেশ্বরীর মতো অসংখ্য জলস্রোতের হরিৎ উপত্যকায় গড়ে ওঠা প্রাচীন জনপদ শেরপুর। প্রাকৃতিক সৌন্দর্যের লীলাভূমি গারো পাহাড়, শত শত পাহাড়ি বৃক্ষ, শাল গজারির প্রচ্ছন্ন ছায়ায় দাঁড়িয়ে থাকা নয়নাভিরাম বনাঞ্চল এ জেলাকে অন্যান্য জেলা থেকে স্বাত্যন্ত্র দিয়েছে। ভ্রমণপিপাসু পর্যটকদের মনের জানালায় কড়া নাড়তে আছে গজনী অবকাশ, মধুটিলা ইকোপার্ক, রাজার পাহাড়, নয়াবাড়ির টিলা, সুতানাল দীঘিসহ নানা দর্শনীয় স্থান। শেরপুরের ঐতিহ্যবাহী তুলসীমালা চালের পিঠা-পায়েস, খই-মুড়ি, ভাতের সুগন্ধ ও স্বাদ অসাধারণ। একটি জেলাকে তার বৈশিষ্ট্য অনুযায়ী বিভিন্ন বিষয়ের মাধ্যমে ব্রান্ডিং করা যেতে পারে। "পর্যটনের আনন্দে, তুলসীমালার সুগন্ধে"-শ্লোগানকে সামনে রেখে শেরপুর জেলার ব্রান্ডিংয়ের কাজ এগিয়ে চলছে দুর্বার গতিতে।

ইতিহাস-ঐতিহ্যে গৌরবান্বিত শেরপুরকে দেশবাসী তথা বিশ্ববাসীর কাছে সুপরিচিত করাই এ প্রকাশনার মূল উদ্দেশ্য। এই মহতি কর্মযজ্ঞে যাঁরা উদারচিত্তে সহযোগিতা করেছেন, প্রত্যক্ষ বা পরোক্ষভাবে পরিশ্রম করেছেন তাঁদের সবার প্রতি অকুণ্ঠ কৃতজ্ঞতা ও ধন্যবাদ জ্ঞাপন করছি। ব্রান্ডবুক প্রকাশনাকে ত্রুটিমুক্ত রাখতে আমাদের চেষ্টার কোনো কমতি ছিল না। তা সত্ত্বেও অবাঞ্ছিত ত্রুটি-বিচ্যুতি থাকা অস্বাভাবিক নয়। আমাদের এ অনিচ্ছাকৃত ত্রুটির জন্য আগাম দায়মুক্তি কামনা করছি। এই প্রকাশনা জেলার সর্বাত্মক উন্নয়ন সাধনে এবং পর্যটন শিল্পের বিকাশে গুরুত্বপূর্ণ ভূমিকা পালন করবে বলে আশা রাখছি।

'সেবায় গড়ি প্রশাসন'-এ আমাদের অঙ্গীকার। এ অঙ্গীকার বাস্তবায়নের মাধ্যমে একদিন আমাদের শেরপুর হবে অনন্য শেরপুর।

ড. মল্লিক আনোয়ার হোসেন
জেলা প্রশাসক, শেরপুর



Preface

Sonar Bangladesh is going forward through continuous development in economic and social indicators by the strong leadership of the Honorable Prime Minister. We are going advance with the vision to establish Bangladesh as a middle income country in the year 2021, a country of sustainable development in 2030and developed country in 2041. Sherpur District wants to contribute to the country's overall development through promoting the tourism industry, Empowering people are self-reliantand by utilizing all the possibilities of the geographical boundaries.

Sherpur, the ancient township formed in the green valleys of numerous rivers like Brahmaputra, Nitai, Kangsha, Vogai, Someshwari, which has touched the Himalayas from Manas Sarobar in the dream of Meghalaya snow-white clouds and blue garo hills on the northern border of Bangladesh. The natural beauty of Garo Hills, hundreds of mountainous trees, the scenic forests standing in the shadow of the ShalGhazari has distinguished this district from other districts. A lot of sightseeing with Ghajini Obokash Kendra, Madhutila Echopark, Rajar Pahar, Nayabari Tila and Sutanal Dighi are attracting the travellers. Pitha, Payesh, khoi-muri and rice of traditional Tulshimala of Sherpur are rich in flavor and taste. A district can be branded according to its different characteristics. "Porjotoneranonde, Tulshimalar sugondhe" – keeping this slogan in front, the work of branding of Sherpur district is going on in a fast pace.

The main objective of this publication is to make the glorious Sherpur well known to the people of the world. We are grateful and thankful to those who contributed generously to this noble work, directly or indirectly. For making this brand book attractive we give our utmost effort. Any mistake request to take easily. We take any suggestion for future edition. Hope this publication will play an important role in the overall development of the district and the development of tourism industry.

'Building Administration through service'-is our commitment. By implementing this pledge one day our Sherpur will be unique Sherpur.

DR. Mallick Anwar Hossain
Deputy Commissioner, Sherpur

সূচী

১. শেরপুর জেলার সংক্ষিপ্ত পরিচিতি -১৬
২. শেরপুরের ইতিহাস -১৭
৩. লোগো ও ট্যাগলাইন এর বর্ণনা -১৯
৪. সচিত্র বর্ণনা (শেরপুরের ঐতিহ্য ও দর্শনীয় স্থান) -২০
- গজনী অবকাশ কেন্দ্র -২১
- মধুটিলা ইকোপার্ক -৩০
- রাজার পাহাড় ও বাবেলাকোনা -৩৪
- পানিহাটা লেক ও তারানি পাহাড় -৩৭
- শেরপুরের অর্কিড পর্যটন কেন্দ্র -৪১
- কর্ণঝোড়া -৪৫
- নৃ-তাত্ত্বিক জনগোষ্ঠী -৪৮
- সীমান্ত সড়ক -৫৫
- নান্দনিক শেরপুর - প্রকৃতি ও গ্রামীণ জীবন -৫৮
- ফুল, পাখি আর বুনো প্রকৃতি শেরপুরকে করেছে অনন্য... -৭২
- জেলা প্রশাসকের বাসভবন: ডিসি বাংলো -৮৫
- তুলশীমালা চাল -৮৭
- শেরপুরের জেলা ব্র্যান্ডিং কার্যক্রম -৮৯
- স্বাধীনতা সংগ্রাম, আন্দোলনে শেরপুর -৯১
- পৌণে তিন আনী জমিদার বাড়ী, শতবর্ষী শিমুল বৃক্ষ ও নাকুগাঁও স্থলবন্দর -৯৫
- সাম্প্রদায়িক সম্প্রীতির জেলা শেরপুর (মসজিদ, মন্দির, মিশন/চার্চ) -৯৮
- শেরপুরের মুখরোচক খাবার -১০৭
৫. সংক্ষিপ্ত কর্মপরিকল্পনা -১১১
৬. জেলা ব্র্যান্ডি বিষয়ক সভা, সেমিনার ও কর্মশলা -১১৩
৭. ইনফোগ্রাফ -১১৬
৮. যেভাবে যাবেন শেরপুর -১১৭
৯. হোটেল মোটেল -১১৮
১০.পরিবর্তনের গল্প -১২৮

সূচী

1. A Brief Introduction to Sherpur District -16
2. History of Sherpur -17
3. Tagline and Description of Logo -19
4. Spectacular Description (Traditions and Sightseeing of Sherpur) -20
- Gajni Obakash -21
- Madhutila Ecopark -30
- Panihata Lake and Tarani Hills -34
- Rajar Pahar and Babelakona -37
- Orchid Tourism Centre -41
- Karnajhora -45
- Ethnic People -48
- Boarder Road -55
- Beautiful Sherpur - Nature and Rural Life -58
- The flowers, Birds and Wild Nature have made Sherpur Unique... -72
- Deputy Commissioner's Residence : DC Bungalow -85
- Tulsimala Rice -87
- Sherpur District Branding Activities -89
- Sherpur in Independence Struggle and Movement -91
- Poune Tin Ani Landlord House,Centennial Shimul Tree -Nakla and Nakugaon Landport -95
- Sherpur District of Riligious Harmony (Mosque, Temple and Church) -98
- Sherpur's Appetizing Meal -107

5. Action Plan in a Brief -111
6. District Branding Related Meetings, Seminars and Workshops -113
7. Tourism Related Infograph -116
8. The Way to Sherpur -117
9. Housing and Residential Hotels -118
10. The Story of Change -128

শেরপুর জেলার সংক্ষিপ্ত পরিচিতি

শেরপুর জেলা (ময়মনসিংহ বিভাগ)আয়তন: ১৩৫৯.৮৭ বর্গ কি.মি.। অবস্থান: ২৪০১৮´ থেকে ২৫০১৮´ উত্তর অক্ষাংশ এবং ৮৯০৫৩´ থেকে ৯০০৯১´ পূর্ব দ্রাঘিমাংশ। সীমানাঃ উত্তরে ভারতের মেঘালয় রাজ্য, দক্ষিণে ময়মনসিংহ ও জামালপুর জেলা,পূর্বে ময়মনসিংহ জেলা,পশ্চিমে জামালপুর জেলা। জলাশয় ও প্রধান নদ-নদীর মধ্যে রয়েছে: পুরাতন ব্রহ্মপুত্র, সোমেশ্বরী, চিলাখালী, ভোগাই, কংশ, দিগানা, কাটাখালী খাল উলেখযোগ্য। ১৮৬৯ সালে শেরপুর পৌরসভা গঠিত হয়। ১৯৮৪ সালে শেরপুর মহকুমাকে জেলায় রূপান্তর করা হয়। জেলার পাঁচটি উপজেলার মধ্যে শেরপুর সদর উপজেলা সর্ববৃহৎ (৩৫৬.০১ বর্গ কি.মি.) এবং সবচেয়ে ছোট উপজেলা নকলা (১৭৪.৮০ বর্গ কি.মি.)। অধিবাসীদের মধ্যে মুসলমান এবং হিন্দুই প্রধান। এছাড়া পাহাড়ী জনপদে আদিবাসী,গারো এবং খ্রিস্টানও রয়েছে।

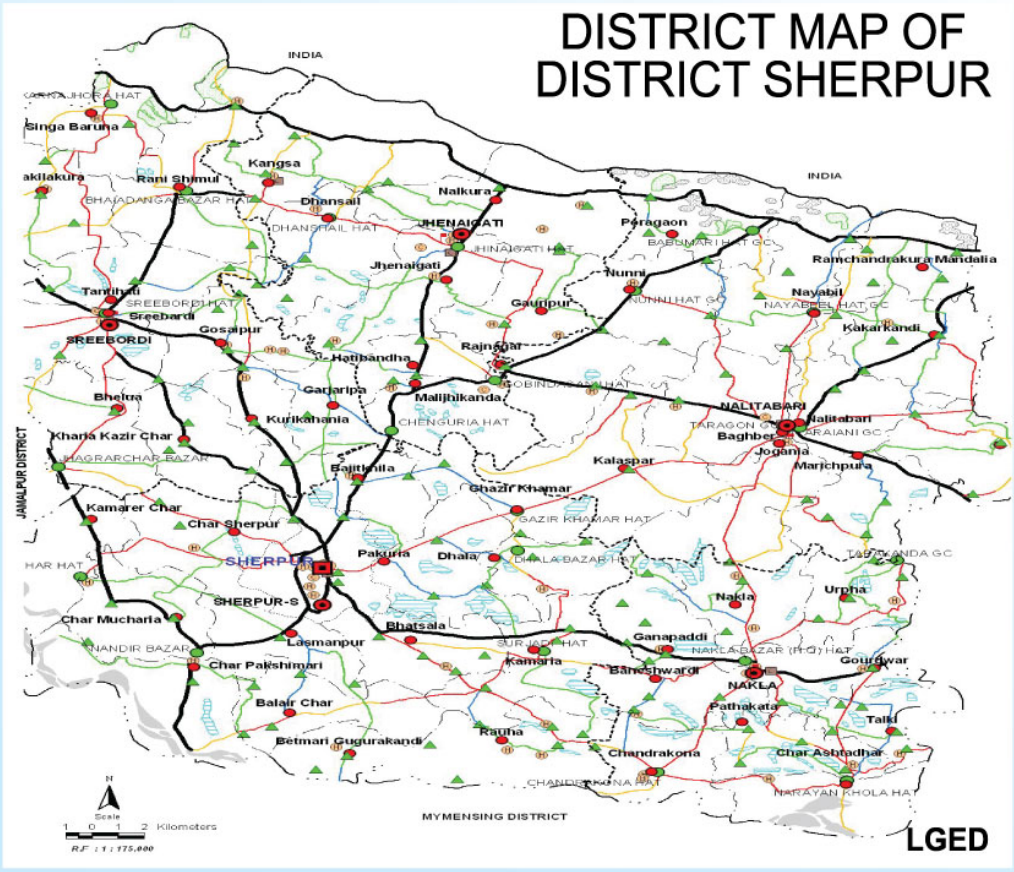

A brief introduction to Sherpur district

Sherpur District (Mymensingh division) area 1359.87 sq km, located in between 24°18' and 25°18' north latitudes and in between 89°53' and 90°91' east longitudes. It is bounded by Meghalaya state of India on the north, mymensingh and jamalpur districts on the south, Mymensingh district on the east, Jamalpur district on the west. Water bodies & Main rivers are: Old Brahmaputra, Someshwari, Chilakhali, Bhogai, kangsa, Digana; Katakhali Canal is notable. Sherpur Municipality was formed in 1869. Sherpur Sub-division was turned into a district in 1984. Among the five upazilas of the district, sherpur sadar is the largest (356.12 sq km) and Nakhla is the smallest (174.80 sq km). Muslims and Hindus are the major population among the residents. Besides this, there are some indigenous people like, Garo and Christian are resident in the hill town Sherpur.

শেরপুরের ইতিহাস

প্রকৃতির অপরূপ লীলাভূমি সীমান্তকন্যা গারো পাহাড়ের সুষমামন্ডিত শেরপুর একটি অতি প্রাচীন জনপদ। দেশের ছোট্ট সুন্দর প্রান্তিক জেলা শেরপুর। অতি প্রাচীনকালে শেরপুর কামরূপ রাজ্যের অন্তর্ভুক্ত ছিল। মোগল সম্রাট আকবরের শাসনামলে বিশাল চওড়া ও খরস্রোতা ব্রহ্মপুত্র পার হয়ে শেরপুর পৌঁছতে সময়লাগত এক প্রহর বা তিন ঘন্টারও বেশী। এই পারের পারানি ছিল দশকাহন কড়ি বা সুলতানী দশ টাকা। তাই এ অঞ্চলকে তখন বলা হতো 'দশকাহনিয়া বাজু' (বিভাগ)। সপ্তদশ শতাব্দীর প্রথম ভাগে ভাওয়ালের গাজীগণ ঈশা খাঁর বংশধরদের কাছ থেকে দশকাহনিয়া পরগণা দখল করে নেয়। গাজী বংশের শেষ জমিদার শের আলী গাজীর নামানুসারে দশকাহনিয়ার নামকরণ করা হয়- শেরপুর। ১২৫৮ খ্রিস্টাব্দ থেকে ইক্তার উদ্দিন উজবেগ তুগ্রলখা, ১৪৯১ খ্রিস্টাব্দ থেকে দ্বিতীয়ফিরোজ শাহ, ১৪৯৮ খ্রিস্টাব্দ থেকে হুসেন শাহ, পরবর্তীতে পাঠান সম্রাট শেরশাহ, মোগল সম্রাট বাবর, হুমায়ুন, আকবর- এমনি আরও অনেক রাজা-বাদশাহগণ এ অঞ্চল শাসন করতেন।

Sherpur Sadar Upazila Map



History of Sherpur

Sherpur is a very ancient hometown of Garo hills, and it is the beautiful dalliance land border daughter of nature. Sherpur, is the smallest marginal district of the country. In the ancient times, Sherpur was included at the the kingdom of Kamarupa. During the Mughal emperor Akbar's regime, a huge expanse and extra rush in the time of reaching Sherpur by crossing the Brahmaputra takes more than three hours. This side ferriage was equivalent to ten shell-money or sultani ten money. So that this area was called 'Dekahinya Baju' (Division). In the first half of the seventeenth century, Ghawl of Bhawal occupied ten deccan parganas from the descendants of Isha Khan's clan. Deccan was named after the last landlord named Sher Ali Gazi - Sherpur. From 1258, Iqtar Uddhin Tujrakkha, the second Firoz Shah from 1491, Hussein Shah from 1498 AD, later Shayan Emperor Sher Shah, Mughal emperor Babur, Humayun, Akbar, and many more kings ruled like this region.

UPAZILA NAKLA

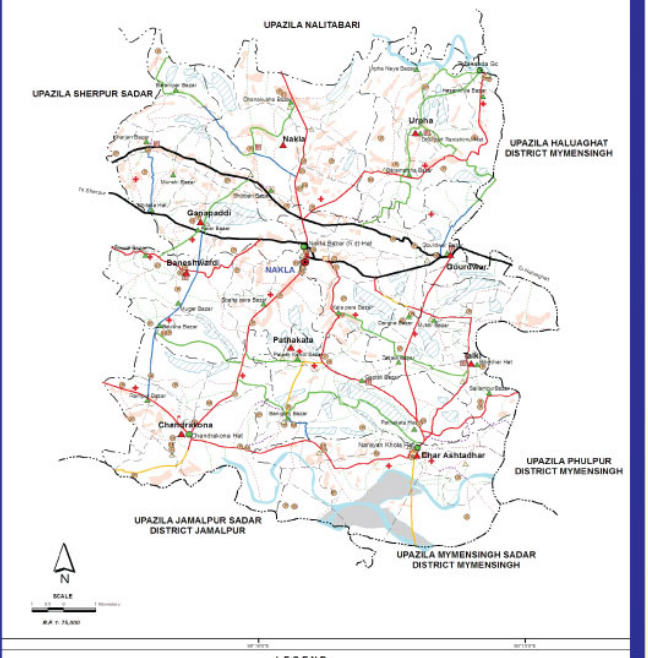

UPAZILA NALITABARI

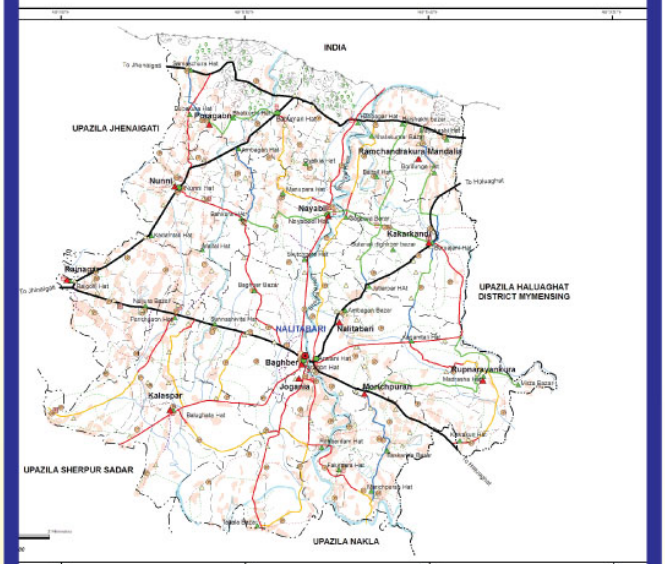

UPAZILA JHENAIGATI

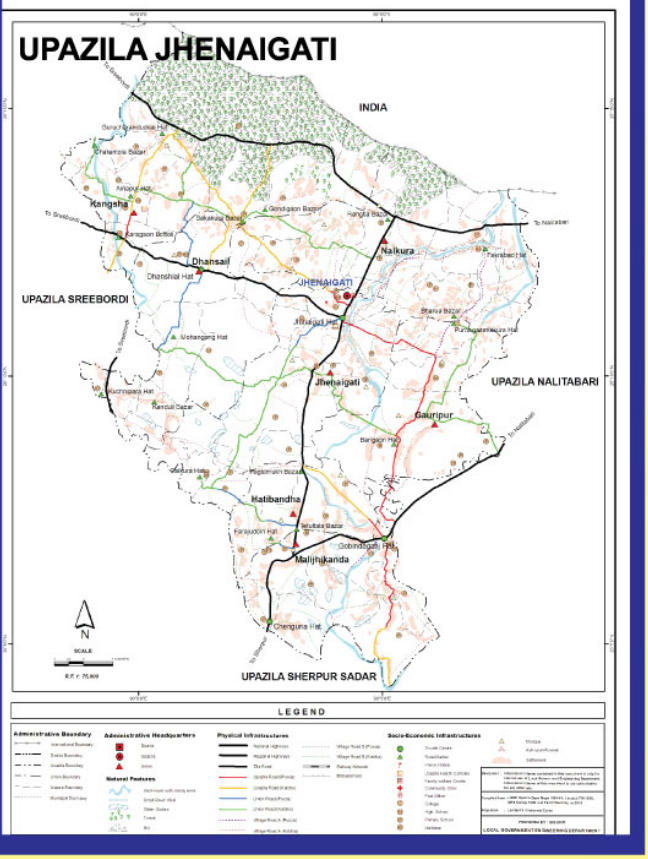

UPAZILA SREEBORDI

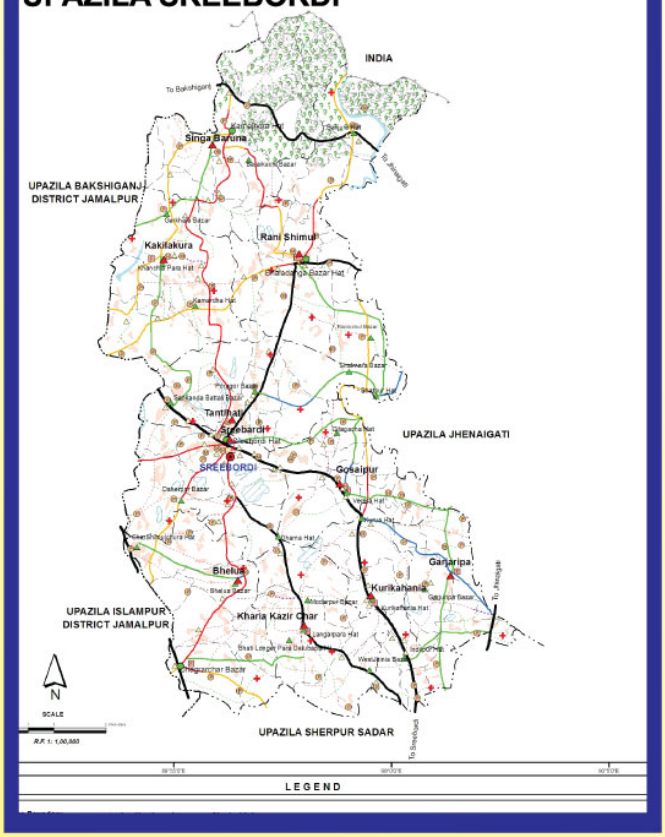

HILL HORIZON HOSPITALITY
Tourism@Sherpur

ট্যাগলাইন

ট্যাগলাইনঃ “পর্যটনের আনন্দে তুলশিমালার সুগন্ধে”

Tagline:

Tagline: Hill, Horizon, Hospitality Tourism at Sherpur

লোগোর বর্ণনা

লোগোটির “S” পাহাড়ে কোল ঘেষে একেবেকে চলা সড়ক ও Sherpur এর ইংরেজি প্রথম বর্ণ “S” এর প্রতীক। পেছনের ছোট দুটি পাহাড় শেরপুরের সীমান্তবর্তী ছোট্ট ছোট্ট গাড়ো পাহাড় ও টিলার প্রতীক এবং গারো পাহাড়ে কোলে সূর্য আর পাহাড়ের সামনে শালবৃক্ষ শেরপুরের অপুরূপ প্রকৃতির পরিচায়ক।

Description of Logo

The "S" of the logo symbolizes the one through roads of the hilly mountains & the first English letter of Sherpur. wo small hills behind theshorea robusta (Shal) tree are the symbols of hill of the border of Sherpur and the rising sun in front of the hills is the symbol of soothing nature of the Sherpur district.



HILL.HORIZON.HOSPITALITY

Tourism@Sherpur

সচিত্র বর্ণনা
শেরপুরের ঐতিহ্য ও দর্শনীয় স্থান



Spectacular Description
Tradition and Sightseeing of Sherpur

গজনী অবকাশ কেন্দ্র

শেরপুর সদর থেকে ৩০ কিলোমিটার দূরে ঝিনাইগাতী উপজেলার সীমান্তবর্তী গারো পাহাড়ের পাশে সবুজ পাহাড়, টলটলে হ্রদের মাঝে গজনী আবকাশ কেন্দ্রের অবস্থান। ১৯৯৩ সালে শেরপুরের তৎকালীন জেলা প্রশাসকের উদ্যোগে আকর্ষণীয় এ পর্যটনকেন্দ্রটি গড়ে উঠেছে। গজনী এলাকাটি ব্রিটিশ আমল থেকেই পিকনিক স্পট হিসেবে পরিচিত। মনোরম পাহাড়ি শোভামণ্ডিত আনুমানিক ২০০ ফুট উঁচু পাহাড়ের টিলায় নির্মাণ করা হয়েছে তিনতলা অবকাশভবন। গারো পাহাড়ের পাদদেশে স্বচ্ছ পানির হ্রদ ও দিগন্তছোঁয়া সবুজ বনানীই এই এলাকার বৈশিষ্ট্য। ১৯৭১ সালের মহান স্বাধীনতাযুদ্ধের সময় মুক্তিযোদ্ধাদের প্রশিক্ষণ এলাকা হিসেবেও এর ঐতিহাসিক গুরুত্ব রয়েছে। ১৯৭১ সালের মহান স্বাধীনতাযুদ্ধের স্মৃতি হিসেবে গজনী অবকাশকেন্দ্রে নির্মিত হয়েছে 'স্বাধীনতাযুদ্ধের স্মৃতিস্তম্ভ'।



গজনী অবকাশ কেন্দ্র

শেরপুর সদর থেকে ৩০ কিলোমিটার দূরে ঝিনাইগাতী উপজেলার সীমান্তবর্তী গারো পাহাড়ের পাশে সবুজ পাহাড়, টলটলে হ্রদের মাঝে গজনী আবকাশ কেন্দ্রের অবস্থান। ১৯৯৩ সালে শেরপুরের তৎকালীন জেলা প্রশাসকের উদ্যোগে আকর্ষণীয় এ পর্যটনকেন্দ্রটি গড়ে উঠেছে। গজনী এলাকাটি ব্রিটিশ আমল থেকেই পিকনিক স্পট হিসেবে পরিচিত। মনোরম পাহাড়ি শোভামণ্ডিত আনুমানিক ২০০ ফুট উঁচু পাহাড়ের টিলায় নির্মাণ করা হয়েছে তিনতলা অবকাশভবন। গারো পাহাড়ের পাদদেশে স্বচ্ছ পানির হ্রদ ও দিগন্তছোঁয়া সবুজ বনানীই এই এলাকার বৈশিষ্ট্য। ১৯৭১ সালের মহান স্বাধীনতাযুদ্ধের সময় মুক্তিযোদ্ধাদের প্রশিক্ষণ এলাকা হিসেবেও এর ঐতিহাসিক গুরুত্ব রয়েছে। ১৯৭১ সালের মহান স্বাধীনতাযুদ্ধের স্মৃতি হিসেবে গজনী অবকাশকেন্দ্রে নির্মিত হয়েছে 'স্বাধীনতাযুদ্ধের স্মৃতিস্তম্ভ'।



আলোকের ঝর্ণাধারা (গজনী অবকাশ)
Alaker Jharnadhara (Gajni Obakash)





শিশিরভেজা লেক (গজনী অবকাশ)

Shishirveja Lake (Gajni Obakash)









৮ তলা সমান উঁচু ওয়াচ টাওয়ার (গজনী অবকাশ)

Eight Storeyed High Watch Tower (Gajni Obakash)

অন্যজগত ও শিশুস্বপ্ন (গজনী অবকাশ)

Onnojogot and Shishisopno (Gajni Obakash)



































মধুটিলা ইকোপার্ক

শেরপুরর নালিতাবাড়ী উপজেলা থেকে প্রায় ১৪ কিলোমিটার উত্তরে পোড়াগাঁও ইউনিয়নের মধুটিলা ফরেস্ট রেঞ্জের আওতায় ৩৮০ একর পাহাড়ি টিলার উপর "মধুটিলা ইকোপার্ক" নামে মনোরম পিকনিক স্পট গড়ে তোলা হয়েছে। গারো পাহাড় এলাকায় নয়নাভিরাম প্রাকৃতিক ও নৈস্বর্গিক সৌন্দর্য উপভোগ করার অসাধারণ এক স্থান। এই ইকোপার্কে বর্তমানে আছে সুদৃশ্য প্রধান ফটক, তথ্য কেন্দ্র, গাড়ী পার্কিং জোন, ক্যান্টিন, ওয়াচ টাওয়ার, মিনি চিড়িয়াখানা, মনোরম লেক, প্যাডেল বোট, দেশীয় নৌকা,স্টার ব্রীজ, স্ট্রেম্পিং রোড বা সুউচ্চ পাহাড়ে উঠার জন্য ধাপ রাস্তা (সিঁড়ি), মিনি শিশু পার্ক, মহুয়া রেষ্ট হাউজ, স্টীলের ছাতা, ইকো ফ্রেন্ডলি বেঞ্চ ও আধুনিক পাবলিক টয়লেট।



Madhutila Eco Park

A beautiful picnic spot has been developed on the 380-acre hill areas under the Madhutila Forest range of Poragaon Union named " Madhutila Eco Park ". It's about 14 kilometers north of Sherpur Nalitabari upazila. This is a great place to enjoy the natural and natural beauty of Garo Hills. This Eco park has a beautiful street, data center, car parking zone, canteen, watch tower, mini zoo, pleasant lake, pedal boat, local boat, Star Bridge, Storming Road or steps to get to high mountains. Park, Mahua rest house, Steel Umbrella, Eco Friendly Benches and Modern Public Toilet.




মহুয়া রেস্ট হাউজ, ময়মনসিংহ বন বিভাগ।









অপরূপ “মধুটিলা ইকো পার্ক”

Beautiful “Madhutila Eco Park”



রাজার পাহাড় ও বাবেলাকোনা

ছোট্ট নদী ঢেউফা'র বুকে জেগে উঠা চরের চকচকে বালুর পাশেই বিশাল উচুঁ টিলা, নাম- রাজার পাহাড়। এ যেন নদী আর পাহাড়ের সৌন্দর্যের অপরুপ ঐশ্বরিক স্বপ্নপুরি। জনশ্রুতি রয়েছে প্রচীনকালে এক রাজার বাসস্থান ছিল এখানে। তার নামেই এ পাহাড়ের নাম হয় রাজার পাহাড়।



Rajar Pahar and Babelakona

The small river Dhaupha rose on the chest, a huge high hill beside the sand on the shining of the sea, the named the King's hill. This is such the divine dream of beauty of the rivers and hills. There are legends in ancient times that there was a king's residence here. The name of this hill is named after the king's hill.



রাজার পাহাড় ও বাবেলাকোনা



Rajar Pahar and Babelakona





পানিহাটা লেক ও তারানি পাহাড়

শেরপুর শহর থেকে প্রায় ২৫ কিলোমিটার দূরে নালিতাবাড়ী উপজেলার সীমান্তবর্তী গারো পাহাড় এলাকার রামচন্দ্রকুড়া ইউনিয়নে অবস্থিত পানিহাটা-তারানি পাহাড়। মেঘ-পাহাড়ের লুকোচুরি দৃশ্য যে কোন প্রকৃতি প্রেমীর মনকে কাছে টানে। পানিহাটা লেকের উত্তরে ভারতের তুরা পাহাড় অবস্থিত।

Panihata Lake and Tarani Hills

Panihata-Tarni Hills located at Ramchandrakura Union in Garo hills area on the border of Nalitabari upazila about 25 kilometers away from Sherpur town. Panihata-Tarni Hills of Sherpur attracts nature lovers always. The Tura Hills of India are located on the north side of Panihata Lake.



পানিহাটা লেক ও তরানি পাহাড়
Panihata Lake and Tarani Hills











অর্কিড পর্যটন কেন্দ্র

সবুজের সাথে মিতালি করতে চাইলে চলে আসুন শেরপুরের অর্কিড পর্যটন কেন্দ্র। শেরপুর জেলা শহরের মধ্যেই ব্যাক্তি উদ্যোগে গড়ে তোলা হয়েছে অর্কিড পর্যটন কেন্দ্র। এ কেন্দ্রের চারিদিকে রয়েছে সারি সারি দেশি-বিদেশি বিভিন্ন প্রজাতির সবুজ গাছ,মাঠ জুড়ে রয়েছে সবুজ ঘাস আর আছে সান বাঁধানো পুকুর। সাদা বক পুকুরে চারপাশে বসে থাকে মাছ খাওয়ার জন্য। সবুজ বাতায়নে অর্কিড প্রাঙ্গনে খাঁচায় খেলা করছে বানর,টার্কিছ,খরগোশসহ দেশীয় বিভিন্ন জীবজন্তু।



Orchid Tourism Centre

If you want to make honey with the greenery, come to Sherpur Orchid Tourism Project. Orchid tourism project has been developed in the city of Sherpur district. There are rows of green vegetation of different species, green grass in the field and ponds in the Centre. The white Egrets sit around the pond to eat fish. Orchid premises on green lawn including monkeys, turkeys, and various domestic animals are playing in the cage.

অর্কিড পর্যটন কেন্দ্র

Orchid Tourism Centre





















কর্ণঝোড়া

ভারত থেকে নেমে আসা নদীর নাম কর্ণঝোড়া। সীমান্ত সংলগ্ন গ্রামের নাম মেঘঢল। সবুজে ছাওয়া ছবির মত এক গ্রাম। দূরের পাহাড়ের চুড়াটা টেবিল মাউন্টেনের মত সমতল। নাম রাজা পাহাড়। স্থানীয়রা বলে 'আজা পাহাড়'! কর্ণঝোড়া রাবার বাগান শেরপুর জেলার শ্রীবর্দীতে অবস্থিত। অপরূপ সৌন্দর্যের এই রাবার বাগানটি সত্যি ভাল লাগার।এখানকার সৌন্দর্য ভ্রমণপি-পাসুদের জন্য আকর্ষণীয়।



Karnajhora

The name of the river descended from India is Karnajora. The name of the village adjacent to the border is Meghdhal. A village looks like a photo of green field. The peak of the mountain is flat like table Surface. The name of this hill is RAZAR PAHAR and Locals say 'Aaja Pahar' The Karnajora rubber garden is located in sreebordhi upazila of Sherpur district. This rubber garden is really a heart touching beautiful place. The beauty of this place attracted the tourists.

কর্ণঝোড়া রাবার বাগান
KarnaJhora Rubber Graden





কর্ণঝোড়া রাবার বাগান ও রাবার ড্যাম

KarnaJhora Rubber Graden and Rubber Dam







নৃ-তাত্ত্বিক জনগোষ্ঠী

শেরপুর জেলার পাঁচটি উপজেলাতেই কমবেশি নৃ-জনগোষ্ঠীদের বসবাস। নৃ-তাত্ত্বিক জনগোষ্ঠীর মধ্যে গারো,কোচ হাজং, হদি, বানাই, বর্মণ উল্লেখযোগ্য। তাদরে রয়েছে নিজস্ব কৃষ্টি কালচার। ভ্রমণ পিপাসু মানুষ শেরপুরে বেড়াতে এসে এই কৃষ্টি কালচার খুব কাছে থেকে দেখতে পারে।

Ethnic people

More or less all the five upazilas of Sherpur districts have the ethnic group people/ anthropological people. Among the indigenous people, Garo, Cooch Hajong, Hadi, Banei, Varman are worth mentioning. They have their own culture. Travelers can see this art and culture very closely when they come to visit sherpur district.




গারো মা ও সন্তান
Garo Mother And Child


হাজং
কন্যা
Hazang Girl



উৎসব মুখর নৃতাত্ত্বিক জনগোষ্ঠী
Festive Ethnic Group



উৎসব মুখর নৃতাত্ত্বিক জনগোষ্ঠী
Festive Ethnic Group





















সীমান্ত সড়ক

গাড়ো পাহাড়, সবুজ বনানী, দিগন্ত বিস্তৃত সবুজ প্রান্তর ছুয়ে ছুয়ে প্রকৃতির সৌন্দর্য স্পর্শ করে বাংলাদেশ-ভারত সীমান্তের উঁচু-নিচু টিলা মাড়িয়ে এগিয়ে চলা সীমান্ত সড়ক ভ্রমণ পিপাসুদের জন্য অত্যন্ত আকর্ষণী। মূলত সুনামগঞ্জ থেকে জামালপুর বকশিগঞ্জের ধানুয়া কামালপুর স্থলবন্দর পর্যন্ত ১৭১ কিলোমিটার দীর্ঘ ২ লেনের সড়কটি সীমান্ত সড়ক নামে পরিচিত।



Border road

Crossing the high hills of Bangladesh-India, by touching the natural beauty of the mountains of green hills, green valley, horizon, and touching the beauty of the border, the border road is very attractive for the tourists. Basically, the 171 kilometer long 2-lane road from Sunamganj to Jamalpur Bakshiganj's Dhanua Kamalpur land port is known as Border Road.


















নান্দনিক শেরপুর-প্রকতি ও গ্রামীণ জীবন
Beautiful Sherpur-Nature and Rural Life.


ব্রহ্মপুত্র নদের বুকে একটি দিনের অবসান...
End of a Day on the Brahmaputra Node...





প্রাকৃতিক সৌন্দর্যে শেরপুর

(Natural Beauties of Sherpur)





প্রাকৃতিক সৌন্দর্যে শেরপুর
(Natural Beauties of Sherpur)





প্রাকৃতিক সৌন্দর্যে শেরপুর

(Natural Beauties of Sherpur)






পাহাড়ি মাটি আকাশ ছুঁতে চায় এখানে...
The Hill Soil Wants to Touch the Sky Here...





নদী মাঠে ভরপুর আমাদের শেরপুর

Our Sherpur is Filled with River and Field











শেরপুরে গ্রামীন জীবন

Rural Life in Sherpur

ঐতিহ্যবাহী নৌকাবাইচ (ব্রহ্মপুত্র নদ)

Traditional Rowing (The Brahmaputra Node)





ফুল, পাখি আর বুনো প্রকৃতি শেরপুরকে করেছে অনন্য....

The flowers, birds and wild nature have made Sherpur unique






চোখ জুড়ানো, মুগ্ধতা ছড়ানো ফুলের সমাহার শেরপুরের পথে প্রান্তরে!
Eye-catching,splendid flowers are everywhere in Sherpur!





চোখ জুড়ানো, মুগ্ধতা ছড়ানো ফুলের সমাহার শেরপুরের পথে প্রান্তরে!

Eye-catching,splendid flowers are everywhere in Sherpur!






























বিলের জলে দিন রাত মাছের আনাগোনা
শাদা আসবেই, এই তার ঠিকানা
The Bill is Filled with Fishes,
White Egret Wellcome Here Because it is her Address.





















নয়াবাড়ি টিলায় বুনো হাতি বুনো উল্লাস



Wild Festoon of Wild Elephand in Nayabari Tila


নয়াবাড়ি টিলায় বুনো হাতি বুনো উল্লাস
Wild Festoon of Wild Elephand in Nayabari Tila

জেলা প্রশাসকের বাসভবনঃ ডিসি বাংলো

Deputy Commissioner's Residence: DC Bungalow















তুলসীমালা চালঃ

তুলসীমালা চাল একটি চিকন ও সুগন্ধী প্রজাতির চাল যেটি শেরপুর জেলার বিভিন্ন অঞ্চলে চাষ করা হয়। খরা সহিষ্ণু এ চালকে নাবী জাত হিসেবেও রোপণ করা যায়। এছাড়া তুলসীমাল চাল হতে তৈরী ভাত অত্যন্ত সুস্বাদু। পোলাও (ফ্রাইড রাইস), বিরিয়ানীর জন্য বিশেষভাবে উপযোগী এ সুগন্ধি চালের ব্যাপক চাহিদা থাকায় বর্তমানে এ চাল বিদেশেও রপ্তানি করা হয়।



Tulsimala rice is a glossy and perfume rice which is cultivated in different areas of Sherpur district. Drought tolerant rice can also be planted as a navel breed. Besides, the rice made from Tulsi rice is very tasty. This rice is especially high demand for processing fried rice and Biryani. As a result this rice is now exported to the abroad country.

শেরপুরের ভৌগলিক নির্দেশক পণ্য-তুলসীমালা চাল

Sherpur's Geographical Indicator Product-Tulsimala Rice







শেরপুর জেলা ব্র্যান্ডিং কার্যক্রম

Sherpur district branding activities





পর্যটনের আনন্দে, তুলশীমালার সুঘ্রাণে

শেরপুর

HILL.HORIZON.HOSPITALITY

Tourism@Sherpur





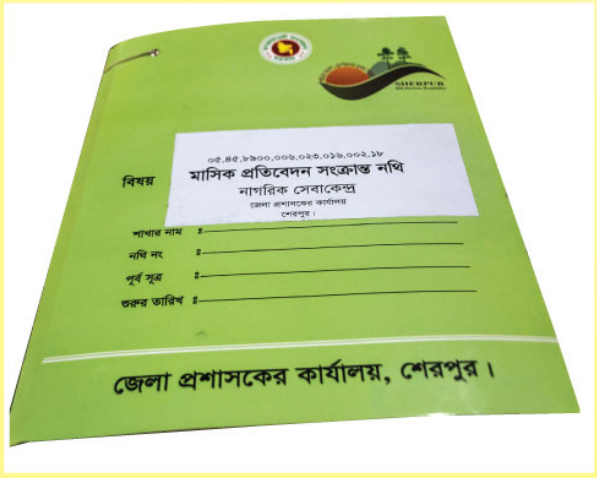



স্বাধীনতা সংগ্রাম, আন্দলনে শেরপুর

মুক্তিযুদ্ধে শেরপুর ১১ নং সেক্টরের অধীন ছিলো। ৭ ডিসেম্বর শেরপুর শত্রুমুক্ত হয়। এদিন যৌথ বাহিনীর অধিনায়ক জেনারেল জগজিৎ সিং অরোরা হেলিকপ্টারে শহীদ দারোগ আলী পার্কে অবতরণ করেন। মুক্তিকামী বীর মুক্তিযোদ্ধারা আনুষ্ঠানিকভাবে জাতীয় পতাকা উত্তোলন করেন। আহমেদগর, ঝাওগড়া, সোহাগপুর, কয়ারী রোড এ জেলার মুক্তিযুদ্ধের সাক্ষ্য বহন করে।



Sherpur in Independence Strugglle, Movement

In the War of Liberation Sherpur was under Sector 11. Sherpur was liberated on 7th December. On this day, Joint Forces commander General Jagjit Singh Arora landed in Shaheed Darog Ali Park by helicopter. Valiant Free dom Figher's hoisted the national flag. Ahmednagar, Zhaogra, Sohagpur, Keari Road carring the marks of the liberation war of this district.


যুদ্ধজয়
Juddhojoy

শহীদ নাজমুলের স্মৃতিবিজড়িত কাঠাখালি ব্রীজ

Shahid Nazmul's Memory-struck Katakhali Bridge.



সোহাগপুর বিধবাপল্লীর শহীদগণ

Martyrdom of Sohagpur Bidhabapalli.







পৌণে তিন আনী জমিদার বাড়ী
Poune Tin Ani Landlord house



শতবর্ষী শিমুল বৃক্ষ- নকলা
Centennial Shimul Tree- Nakla







নাকুগাঁও স্থলবন্দর

Nakugaon Landport





সাম্প্রদায়িক সম্প্রীতির জেলা শেরপুর

Sherpur district of Communal harmony





মাই সাহেবা মসজিদ

আনুমানিক ২৫০ বৎসর পূর্বে এটি নির্মাণ করা হয়েছে। জেলার প্রাচীন নিদর্শনের এটি একটি। বক্রাকারে খিলানের ব্যবহার এবং সুউচ্চ মীনার ২টি সত্যি দৃষ্টিনন্দিত। স্থাপত্য কলার আধুনিক পরিবর্তন লক্ষ্য করা যায় এই মসজিদটিতে। এটি শেরপুর শহরের প্রাণকেন্দ্রে শেরপুর সরকারি কলেজর দক্ষিণ-পশ্চিম পাশে অবস্থিত। শেরপুর শহরের প্রবেশের সময় এর মিনার দুটি অনেক দূর থেকে দেখা যায়। শেরপুর শহরে প্রবেশের পর যে কারো এই মসজিদটি দৃষ্টি কাড়বে।

Mai Saheba Mosque

It was built almost approximately 250 years ago. It is one of the ancient symbols of the district. The use of the archers and the two high minarets are truly eye catching. It has been noticed the change of architectural art in this modern mosque. It is situated on the south-western side of Sherpur Government College in the heart of Sherpur city. During the entry of Sherpur, the minarets can be seen from long distances. After entering the city of Sherpur, this mosque will attract anyone.



মাই সাহেবা মসজিদ

Mai Saheba Mosque




ঘাঘরা লস্কর মসজিদ
Ghaghra Laskar Mosque



মন্দির

শেরপুরের অন্যতম মন্দির হল শ্রী শ্রী গোপিনাথ মন্দির, শ্রী শ্রী অন্নপূর্ণা মন্দির, শ্রী শ্রী লোকনাথ মন্দির, শ্রী শ্রী রঘুনাথ জিওর মন্দির। শ্রী শ্রী গোপিনাথ ও শ্রী শ্রী অন্নপূর্ণা মন্দিরের নির্মাণকাল ১৭৮৩ খ্রি.। মন্দিরগুলো স্থাপত্য শিল্পে অনন্য স্থান দখল করে আছে।



Temple

One of the temples of Sherpur is the Shri Shri Gopinath temples, Shri Shri Annapurna temples, Shri Shri Loknath Temple and Shri Shri Raghunatha Geor Temple. Construction of Gopinath and Annapurna temples was 1783 AD. The temples occupy a unique place in architecture.


শ্রী গোপাল জিওর মন্দির
Shri Gopal Geor Temple


শ্রী অন্নপূর্ণা মন্দির
Shri Annapurna temples

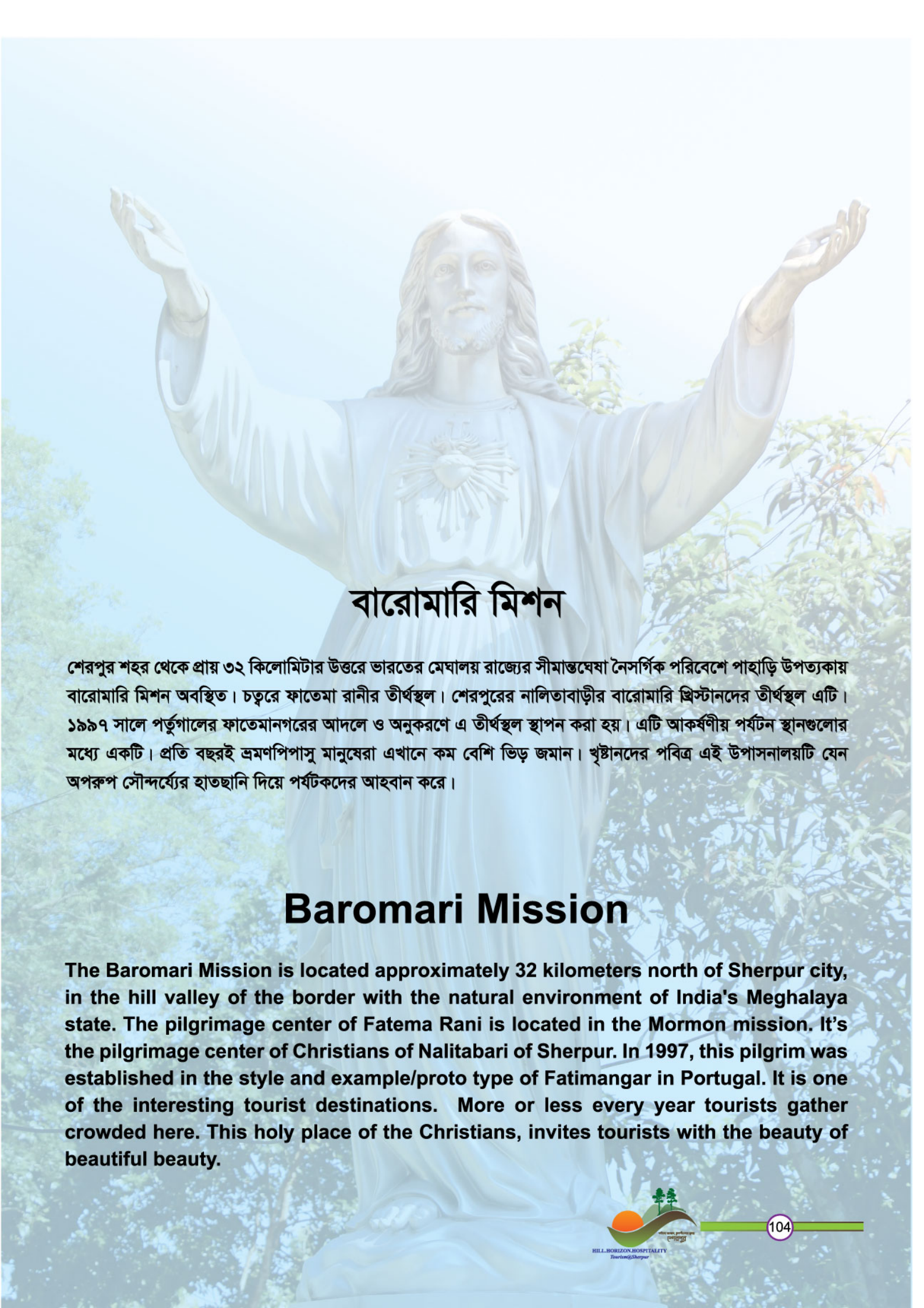

বারোমারি মিশন

শেরপুর শহর থেকে প্রায় ৩২ কিলোমিটার উত্তরে ভারতের মেঘালয় রাজ্যের সীমান্তঘেষা নৈসর্গিক পরিবেশে পাহাড়ি উপত্যকায় বারোমারি মিশন অবস্থিত। চত্বরে ফাতেমা রানীর তীর্থস্থল। শেরপুরের নালিতাবাড়ীর বারোমারি খ্রিস্টানদের তীর্থস্থল এটি। ১৯৯৭ সালে পর্তুগালের ফাতেমানগরের আদলে ও অনুকরণে এ তীর্থস্থল স্থাপন করা হয়। এটি আকর্ষণীয় পর্যটন স্থানগুলোর মধ্যে একটি। প্রতি বছরই ভ্রমণপিপাসু মানুষেরা এখানে কম বেশি ভিড় জমান। খৃষ্টানদের পবিত্র এই উপাসনালয়টি যেন অপরুপ সৌন্দর্য্যের হাতছানি দিয়ে পর্যটকদের আহবান করে।

Baromari Mission

The Baromari Mission is located approximately 32 kilometers north of Sherpur city, in the hill valley of the border with the natural environment of India's Meghalaya state. The pilgrimage center of Fatema Rani is located in the Mormon mission. It's the pilgrimage center of Christians of Nalitabari of Sherpur. In 1997, this pilgrim was established in the style and example/proto type of Fatimangar in Portugal. It is one of the interesting tourist destinations. More or less every year tourists gather crowded here. This holy place of the Christians, invites tourists with the beauty of beautiful beauty.

বারোমারি মিশন

Baromari Mission



বারোমারি মিশন
Baromari Mission





পানিহাটা মিশন



বারোমারি মিশন



মরিয়ম নগর চার্চ

শেরপুরের মুখরোচক খাবার
Sherpur's Appetizing Meal

মালাই চপ

মালাই চপ মিষ্টির সাথে বাঙালির বহু পুরানো সম্পর্ক। বাংলার জনপ্রিয় এই মিষ্টি চেনেন না এমন লোক খুজেই পাওয়া যাবে না। শেরপুরের মালাই চপ মিস্টি সারা বাংলাদেশ বিখ্যাত। যারাই শেরপুরের এই মিস্টি একবার অন্তত খেয়েছেন তারা এই মিষ্টির স্বাধ ভুলতে পারেননি



Malai Chop

It is very old relationship of Bengalis with malai chop. You cannot find any People who do not know about this popular sweet. Malai Chap sweet of sherpur is very famous all over the country. Who ate this sweet of sherpur at least once he cannot forget the test of this sweet.

গুড়ের সন্দেশ

ছানার সাথে গুড় মিশিয়ে ছাঁচে ফেলে গুরের সন্দেশ প্রস্তুত করা হয়ে থাকে। খাদ্য উপাদানের দিক থেকে এটি একটি পুষ্টিকর খাবার। বাঙালির উৎসব আয়োজনে এই নকশাদার উপাদেয় খাবারটির ব্যবহার অনেক প্রাচীন কাল থেকেই হয়ে আসছে। বাংলাদেশের শেরপুর জেলার গুরের সন্দেশ সারা দেশে অনেক বেশি জনপ্রিয় একটি মিষ্টান্ন।

Molasses sweetmeat

Molasses sweetmeat is prepared by mixing molasses with curd. It is a nutritious meal in terms of food ingredients. This designed delicious food has been used since ancient times to organize Bengali festivals. Molasses sweetmeat of Sherpur district of Bangladesh is a very popular throughout the country.



ছানার পায়েস

মিষ্টি দেখলে কার না খেতে ইচ্ছা করে? আর যদি তা হয় শেরপুরের ঐতিহ্যবাহী 'ছানার পায়েস' তাহলে তো কথাই নেই। বাংলাদেশের বিভিন্ন জেলার প্রসিদ্ধ মিষ্টির মধ্যে শেরপুরের ছানার পায়েস অন্যতম। শেরপুরের ছানার পায়েসের রয়েছে প্রাচীন ঐতিহ্য। আজ থেকে প্রায় ১'শ বছর আগে জেলার ঘোষপট্টিতে প্রথম এ মিষ্টি তৈরি হয় বলে জানা যায়। তৎকালীন জমিদাররা এখান থেকে বিশেষ পদ্ধতিতে এই মিষ্টি কলকাতায় নিয়ে যেতেন। বর্তমানে শুধু শেরপুর জেলা সদরেই ২০টিরও বেশি দোকানে এই মিষ্টি তৈরি হয়।

Chanar Paise

Who does not want to eat sweet? And if it is the traditional 'Chanar Paise' of Sherpur, then there is no question. Among the famous sweets of different districts of Bangladesh, Sherpur's Chanar paise is one of the them. Sherpur's chanar paise has ancient traditions. It is known to all Chanar piase that, Chanar Paise was first made at gospatti of sherpur district about one hundred years ago. The land lords of that time used to take this sweet to Kolkata in special way. Currently, this sweet is made in more than 20 stores in Sherpur District Sadar.





শেরপুর জেলার মিষ্টান্ন ভাণ্ডারসমূহের তালিকা

ক্রঃ নং	মিষ্টান্ন ভাণ্ডারের নাম	ঠিকানা	ফোন/ মোবাইল নম্বর
০১	নন্দলাল মিষ্টান্ন ভাণ্ডার	মুন্সি বাজার, শেরপুর সদর, শেরপুর।	০৯৩১-৬১৬৯৪ ০১৭১১-৬৭৫৯৮৮ ০১৭১১-১৯৮৮১৭
০২	চারু সুইটস্	মুন্সি বাজার, শেরপুর সদর, শেরপুর।	০১৭১৮-৬২১৯১১ ০১৭২২-৩৫১৮৪৪
০৩	অনুরাধা মিষ্টান্ন ভাণ্ডার	রঘুনাথ বাজার, নিউমার্কেট মোড়, শেরপুর সদর, শেরপুর	০১৭৩৭-৬১৮৬৬৫ ০১৬৭১-০৯০৯৫০
০৪	প্রেমানন্দ গ্র্যান্ড সন্স	মুন্সি বাজার, শেরপুর সদর, শেরপুর।	০৯৩১-৬১৪৮০ ০১৭১১-৭০৭৭২৬ ০১৭১৫-১১৪৬০১
০৫	মা ভবতারা মিষ্টান্ন ভান্ডার	নয়ানী বাজার, শেরপুর সদর, শেরপুর।	০৯৩১-৬১৯৩২
০৬	দুর্গা চরণ মিষ্টান্ন ভান্ডার	মুন্সি বাজার, শেরপুর সদর, শেরপুর।	০৯৩১-৬১৫৯৪ ০১৭২০-৯৯০৩৬৩

List of Sweetmeat shop in Sherpur district

SL No.	Name of Sweetmeat Shop	Address	
01	Nandalal Mistanna Vander	Munsi bazar, Sherpur sadar, Sherpur	0931-61694 01711-675988 01711-198817
02	Charu Sweets	Munsi bazar, Sherpur sadar, Sherpur	01718-621911 01722-351844
03	Anuradha Mistanna Vander	Raghunath Bazar, Newmarket More, Sherpur sadar, Sherpur	01737-618665 01671-090950
04	Pramamdo & Sons	Munsi bazar, Sherpur sadar, Sherpur	0931-61480 01711-707726 01715-114601
05	Maa Vabatara Mistanna Vander	Nayani Bazar, Sherpur sadar, Sherpur	0931-61932
06	Durga Charon Mistanna Vander	Munsi bazar, Sherpur sadar, Sherpur	0931-61594

সংক্ষিপ্ত কর্মপরিকল্পনা

ক্রমিক নং	কার্যক্রম	সময়সীমা	মন্তব্য
১	গজনী অবকাশে ব্র্যান্ডিং কর্নার স্থাপন।	জুন ২০১৮	কার্যক্রম চলমান
২	পর্যটন মোটেল স্থাপন করা।	ফেব্রুয়ারি ২০১৯	কার্যক্রম চলমান
৩	গজনী অবকাশের চিড়িয়াখানা সংস্কার করা।	ফেব্রুয়ারি ২০১৮	বাস্তবায়িত
৪	গজনী অবকাশে শিশু পার্ক (শিশু সপ্ন) স্থাপন করা।	ফেব্রুয়ারি ২০১৮	বাস্তবায়িত
৫	গজনী অবকাশের প্রবেশ পথে আধুনিক সুবিধা সম্বলিত একটি টিকেট কাউন্টার ও ইনফরমেশন ডেস্ক ব্যবস্থা চালুকরণ।	ফেব্রুয়ারি ২০১৮	বাস্তবায়িত
৬	গজনীতে আধুনিক টয়লেট ব্যবস্থা নিশ্চিত করা ও বিশুদ্ধ পানির সরবরাহ নিশ্চিত করা।	ফেব্রুয়ারি ২০১৮	বাস্তবায়িত
৭	গজনী অবকাশে বিশুদ্ধ পানির ব্যবস্থা নিশ্চিত করার জন্য আধুনিক ফিল্টার স্থাপন করা	ফেব্রুয়ারি ২০১৮	বাস্তবায়িত
৮	পর্যটন কেন্দ্রের অভ্যন্তরে দৃশ্যমান স্থানে জেলা প্রশাসক, উপজেলা নির্বাহী কর্মকর্তা, থানার ভারপ্রাপ্ত কর্মকর্তার ফোন নাম্বার সম্বলিত ফলক স্থাপন।	ফেব্রুয়ারি ২০১৮	বাস্তবায়িত
৯	জেলা প্রশাসক কার্যালয়ে ট্যুরিস্ট ইনফরমেশন ডেস্ক স্থাপন।	জুন ২০১৮	কার্যক্রম চলমান
১০	পর্যটন কেন্দ্রের নিকটবর্তী স্থানে সরকারী ও বেসরকারী ব্যাংকের একটি করে শাখা এবং এটিএম বুথ স্থাপন।	জুন ২০১৮	কার্যক্রম চলমান
১১	জেলার ওয়েব পোর্টালে পর্যটন সংক্রান্ত প্রয়োজনীয় তথ্যাদি সন্নিবেশ।	জুন ২০১৮	কার্যক্রম চলমান
১২	শিক্ষা প্রতিষ্ঠানসমূহের জন্য পর্যায়ক্রমে পরিদর্শনের ব্যবস্থা।	জুন ২০১৮	কার্যক্রম চলমান
১৩	মগ, পেনস্ট্যান্ড, ফাইল কভার, লিফলেট, পোস্টার, টিশার্ট, প্যাড, আমন্ত্রণপত্র, ও সভাকক্ষে ব্রান্ডি লোগোর ব্যবহার।	ফেব্রুয়ারি ২০১৮	বাস্তবায়িত
১৪	জেলা-ব্র্যান্ডিং মেলা আয়োজন।	জুন ২০১৮	কার্যক্রম চলমান
১৫	প্রতিটি শিক্ষা প্রতিষ্ঠানের ওয়েব সাইটে ব্র্যান্ডিং লোগো ব্যবহার।	জানুয়ারি ২০১৯	কার্যক্রম চলমান

Action Plan in a brief

SL.	Activities	Timeline	Remarks
1	Establish a branding corner in Gazni Obakash Kendro.	February 2018	
2	Establishment of a Tourism Motel.	December 2019	
3	Renovation of Ghazni obakash Zoo and Children Park.	February 2018	
4	Launching a ticket counter and an information desk system with modern facilities at the entrance gate of Gazni Obakash.	February 2018	
5	Ensure modern toilet facilities and pure water supply at Gazni Obakash.	February 2018	
6	Setting up modern filters to ensure pure water at Gazni Obakash	February 2018	
7	Inserting the Phone number plate of the Deputy Commissioner, Upazila Nirbahi Officer and Officer-in-charge of the police station in the visible area inside the tourist center.	February 2018	
8	Establish tourist information desk at the Deputy Commissioner's Office.	June 2018	
9	Establish a bank branch and an ATM booth of private and government bank near the tourist center.	June 2018	
10	Insert the necessary information regarding tourism on the district's web portal.	June 2018	
11	Arrange invitation visits for educational institutions	June 2018	
12	Use the logo on pen stands, file covers, leaflets, posters, t-shirts, pads, invitations card, & conference hall room, and also Use the logo of "Unique Sherpur".	February 2018	
13	Organized district branding fair.	June 2018	
14	Use the "Unique Sherpur" logo on every educational institution's website.	January 2019	
15	Publication of features regarding tourism regularly on national daily, magazines, local magazines & cable TV.	June 2018	

জেলা ব্র্যান্ডিং বিষয়ক সভা,সেমিনার ও কর্মশালা

District Branding related meetings, seminars and workshops



শেরপুর ঃ জেলা ব্র্যান্ডিং বিষয়ক কর্মশালায় বক্তব্য রাখছেন অতিরিক্ত বিভাগীয় কমিশনার সুভাষ চন্দ্র সাহা।



ময়মনসিংহ বিভাগীয় কমিশনারের কার্যালয়ে ব্র্যান্ডিং সংক্রান্ত সেমিনার ও ওর্য়াকশপ

Branding Relatde Seminar and Workshop in office of the Divisional Commissioner, Mymensingh





শেরপুর জেলা প্রশাসকের কার্যালয়ে ব্র্যান্ডিং সংক্রান্ত সেমিনার ও ওর্য়াকশপ

Branding Relatde Seminar and Workshop in office of the Deputy Commissioner,Sherpur.









এখনেই সুযোগ সব জেলার
শ্যামল বাংলা
মা-মাটি ও মানুষের কথা বলে
ShamolBangla24.com

খাবার পূর্ণ সুরক্ষিত রাখতে রেফ্রিজারেটরের ফ্রিজার পার্টে তাপমাত্রা
ন্যূনতম মাইনাস ১৮°সে. নিশ্চিত হয়ে রেফ্রিজারেটর কিনুন।
WALTON

প্রকাশকাল: 14 জুন, 2017
ব্রেকিং নিউজ / শেরপুর / স্লাইড নিউজ | প্রকাশক- নিউজডেস্ক

শেরপুরে জেলা ব্র্যান্ডিং বিষয়ক কর্মশালা অনুষ্ঠিত



শেরপুর ঃ জেলা ব্র্যান্ডিং বিষয়ক কর্মশালায় বক্তব্য রাখছেন অতিরিক্ত বিভাগীয় কমিশনার সুভাষ চন্দ্র সাহা।

স্টাফ রিপোর্টার ॥ শেরপুরে জেলা ব্র্যান্ডিং বিষয়ক কর্মশালা অনুষ্ঠিত হয়েছে। ১৪ জুন বুধবার জেলা প্রশাসকের সম্মেলন কক্ষ রজনীগন্ধায় আয়োজিত ওই কর্মশালার উদ্বোধন করেন প্রথম পর্বের প্রধান অতিথি জেলা প্রশাসক ড. মল্লিক আনোয়ার হোসেন। এতে সমাপনী পর্বে প্রধান অতিথি হিসেবে বক্তব্য রাখেন খুলনা বিভাগের অতিরিক্ত কমিশনার সুভাষ চন্দ্র সাহা। ওইসময় তিনি পর্যটকদের দৃষ্টি আকর্ষণে জেলায় পর্যটনের উন্নয়ন ও নিরাপত্তাসহ অন্যান্য করণীয় সম্পর্কে আলোকপাত করে সকলের সমন্বিত প্রচেষ্টায় ব্র্যান্ডিংয়ের মাধ্যমে নান্দনিক শেরপুরকে নতুনভাবে তুলে ধরার উপর গুরুত্বারোপ করেন। অতিরিক্ত জেলা প্রশাসক (সার্বিক) এটিএম জিয়াউল ইসলামের সভাপতিত্বে কর্মশালায় জেলা পরিষদের

COMMENTS | CATEGORIES

md shahin alam on শেরপুরে কন্যাকে ধর্ষণের দায়ে নরপশু পিতার যাবজ্জীবন

mehir datta on শেরপুরে ৮ দফা দাবিতে পৌর কাউন্সিলরদের অনির্দিষ্টকালের কর্মবিরতি

হাবিবুর রহমান হারুন on শেরপুর সরকারি কলেজের অধ্যাপক একেএম জাকারিয়া হোসেন আর নেই

রাবিউল ইসলাম on শেরপুরে এসএসসি পরীক্ষায় তাসদুপায় অবলম্বনে সহযোগিতা ॥ ২ শিক্ষকসহ ৩ জনকে কারাদন্ড

Abul Kalam Azad on শেরপুরে শান্তিপূর্ণ পরিবেশে এসএসসি-সমমানের পরীক্ষা শুরু ॥ প্রথম দিনে অনুপস্থিত ৬৫

সর্বশেষ সংবাদ

আইনমন্ত্রী নিজেকে প্রধান বিচারপতি ভাবছেন: রিজভী


রোহিঙ্গাদের দ্রুত ফিরিয়ে নিতে চাপ সৃষ্টি করুন: প্রধানমন্ত্রী


ময়মনসিংহে শিশু ভাতিজীকে ধর্ষণ হত্যার দায়ে চাচার মৃত্যুদণ্ড

জেলা ব্র্যান্ডিং

ব্রিফিং অনুষ্ঠিত হয়েছে। ২৩ অক্টোবর সোমবার দুপুরে জেলা প্রশাসকের সম্মেলন কক্ষ রজনীগন্ধায় আয়োজিত ওই অনুষ্ঠানে প্রধান অতিথি হিসেবে বক্তব্য রাখেন জেলা প্রশাসক ড. মল্লিক আনোয়ার হোসেন। ওই সময় তিনি বলেন, জেলা ব্র্যান্ডিংয়ের মাধ্যমে জেলার অর্থনৈতিক প্রবৃদ্ধিতে গতি সঞ্চার, পর্যটন শিল্পের বিকাশ, জেলার ইতিহাস-ঐতিহ্য ও সংস্কৃতি লালন ও বিকাশ, ভৌগলিক নির্দেশক পণ্যের প্রচার এবং তার স্বত্ব সংরক্ষণের কাজে সরকার, স্থানীয় প্রশাসনের পাশাপাশি জেলার সকল স্তরের মানুষের সহযোগিতা প্রয়োজন। স্থানীয় সরকার বিভাগের উপ-পরিচালক এটিএম জিয়াউল ইসলামের সভাপতিত্বে অনুষ্ঠানে বিশেষ অতিথি হিসেবে বক্তব্য রাখেন জেলা খামারবাড়ির উপ-পরিচালক আশরাফ উদ্দিন। জেলা প্রশাসন ও জেলা তথ্য অফিসের যৌথ আয়োজনে প্রেস ব্রিফিংয়ে মূল বক্তব্য উপস্থাপন করেন জেলা তথ্য কর্মকর্তা তাসলিমা জান্নাত। ওইসময় অন্যান্যের মধ্যে বক্তব্য রাখেন চেম্বার সভাপতি মোঃ মাসুদ,

সাপ্তাহিক কাঁদের ডাক
শেষের পাতা

শেরপুরে জেলা ব্র্যান্ডিং, কিশোর বাতায়ন প্রতিযোগিতা ও উদ্ভাবকের খোঁজে বিষয়ক প্রেস ব্রিফিং





বাংলাদেশ ডেলিগেশন টিমের সাথে ওই সম্মেলনে যোগদান করেছিলেন। সংসদের ডেপুটি স্পিকার ফজলে রাব্বির নেতৃত্বে ১৪ সদস্যের একটি প্রতিনিধি দল ১৩৭ তম আইপিইউ সম্মেলনে অংশ নিতে ১১ অক্টোবর বৃহস্পতিবার মধ্যরাতে ঢাকা ত্যাগ করেছিলেন। তারা সম্মেলনে বিভিন্ন ইস্যু

স্টাফ রিপোর্টার : শেরপুরে জেলা ডেভেলপমেন্ট মিডিয়ার অনুষ্ঠান ব্র্যান্ডিং, কিশোর বাতায়ন 'উদ্ভাবকের খোঁজে' বিষয়ক প্রেস প্রতিযোগিতা এবং হিউম্যান *জেলা ব্র্যান্ডিং* ৭এর পাতায়>>

পর্যটন সংক্রান্ত ইনফোগ্রাফ

Tourism Related Infograph

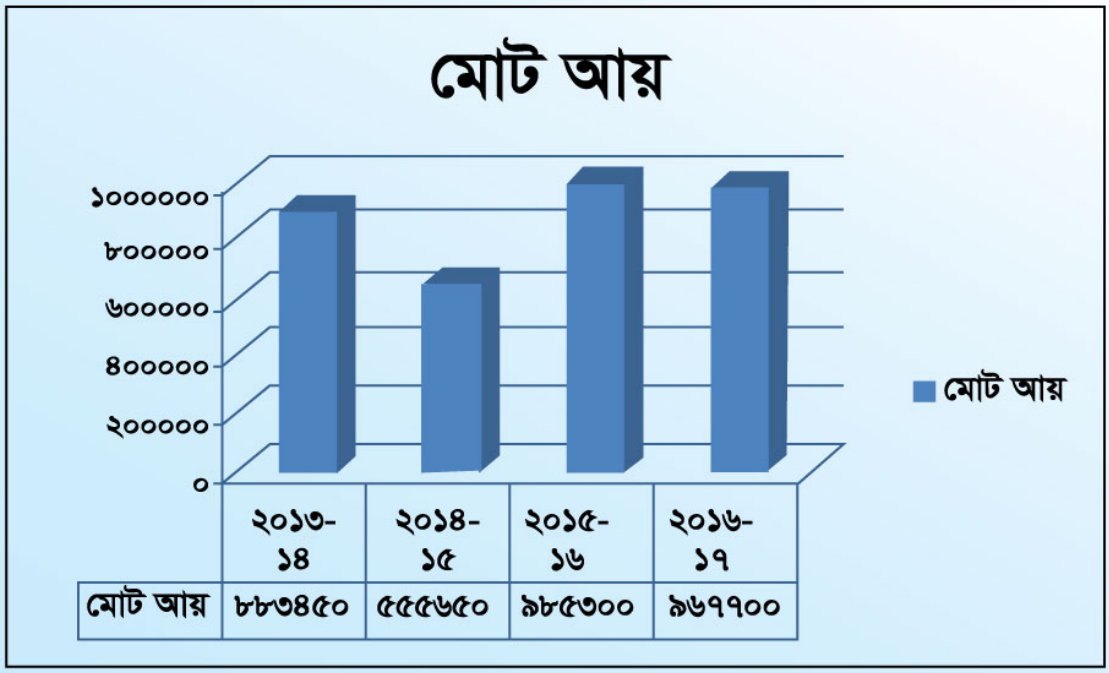

	২০১৩-১৪	২০১৪-১৫	২০১৫-১৬	২০১৬-১৭
মোট আয়	৮৮৩৪৫০	৫৫৫৬৫০	৯৮৫৩০০	৯৬৭৭০০



	২০১৩-১৪	২০১৪-১৫	২০১৫-১৬	২০১৬-১৭
মোট গাড়ি	৭৮৭৮৫	৪৩০১৫	৮৮৫৬০	৮৫৭০০০

যেভাবে যাবেন শেরপুর

ঢাকা থেকে সরাসরি মাইক্রোবাস অথবা প্রাইভেট কারে শেরপুর যাওয়া যায়। ঢাকা থেকে নিজস্ব বাহনে মাত্র সাড়ে তিন থেকে চার ঘন্টা সময় লাগে। ঢাকার মহাখালি থেকে বাসে শেরপুর আসা যায়। বাস ভাড়া পরবে ৩০০ টাকা থেকে ৪০০ টাকার মধ্যে। আর ট্রেনে আসতে চাইলে ঢাকা থেকে জামালপুর আসতে হবে। জামালপুর ট্রেন স্টেশন থেকে লোকাল বাস, টেম্পু অথবা সিএনজি চালিত অটোরিকশায় সহজেই যাওয়া যায় শেরপুর। শেরপুর শহর থেকে শেরপুরের বিভিন্ন উপজেলায় দর্শনীয় স্থানে যেতে হলে লোকাল বাস, টেম্পু, সিএনজি চালিত অটোরিকশায় বা ভাড়ায় চালিত মোটরসাইকেলে করেও যাওয়া যায়। শেরপুর সদর থেকে সময় লাগে দূরত্ব ভেদে ৩০ মিনিট থেকে এক ঘন্টা।

The way to Sherpur

From Dhaka anyone can directly go to sherpur by Microbus or private car. From Dhaka it takes only three to four hours by own private vehicle. From mohakhali tangail bus stand, buses are available towards Sherpur. Bus fares from Dhaka to sherpur is Tk. 300 to 400 only. If anyone wants to come by train from dhaka, then he have to come at Jamalpur first. From Jamalpur train station it is very easy to move Sherpur by local bus, tempo or CNG driven auto rickshaw or rented motorcycle. People can visit different tourist spot of sherpur by local bus, tempo or CNG driven auto rickshaw or rented motorcycle. It takes 30 minutes to one hour, depends on the distance

বাস সার্ভিসের নাম	ভাড়া	ছাড়ার স্থান	ছাড়ার সময়
এসি ডিলাক্স	৪০০ টাকা	মহাখালী টাঙ্গাইল বাসস্ট্যান্ড	দুপুর ১-২ ঘটিকা
সাদিকা	৩০০ টাকা	মহাখালী টাঙ্গাইল বাসস্ট্যান্ড	সকাল ৭.০০ ঘটিকা
সোনারবাংলা	৩৫০ টাকা	মহাখালী টাঙ্গাইল বাসস্ট্যান্ড	সকাল ৬.০০ ঘটিকা হমত ৩০ মিনিট পর পর
ড্রিমল্যান্ড	৩০০ টাকা	মহাখালী টাঙ্গাইল বাসস্ট্যান্ড	সকাল ৬.০০ ঘটিকা হমত ৩০ মিনিট পর পর
কালেক্টরেট	৩০০ টাকা	বঙ্গবন্ধু স্টেডিয়ামের ৪ নং গেট	বিকাল ৪.০০ ঘটিকা

Bus Services Name	**Rent**	**Departure Place**	**Departure Time**
AC Delux	Tk. 400	Mohakhali Tangail Bus Stand	13.00 to 14:00hour
Sadika	Tk. 300	Mohakhali Tangail Bus Stand	Morning 7.00 AM
Sonarbangla	Tk. 350	Mohakhali Tangail Bus Stand	From 6:00 AM, after every 30 minutes
Dreamland	Tk. 300	Mohakhali Tangail Bus Stand	From 6:00 AM, after every 30 minutes
Collectorate	Tk. 300	Gate No. 4 at the Bangabandhu Stadium	16.00 hour