





শেখ হাসিনা তত্ত্বা বাংলাদেশ সরকার
 Government of the People's Republic of Bangladesh
 NATIONAL ID CARD / জাতীয় পরিচয় পত্র



নাম: মোঃ শহিদুল ইসলাম
 Name: Md. Shahidul Islam
 পিতা: মৃত ইলাহী বকস মন্ডল
 মাতা: মৃত আছিরন বেগম
 Date of Birth: 01 Mar 1950




ID NO: 4114777158798

এই কার্ডটি গণপ্রজাতন্ত্রী বাংলাদেশ সরকারের সম্পত্তি। কার্ডটি ব্যবহারকারী ব্যতীত অন্য
 কোথাও পাওয়া গেলে নিকটস্থ পোষ্ট অফিসে জমা দেয়ার জন্য অনুরোধ করা হলো।

ঠিকানা: রাস্তা নং/নাম: গহেরপুর, গহেরপুর, ডাকঘর: লেবুতলা - ৭৪০০,
 কোতয়ালী, যশোর

প্রদানকারী কর্তৃপক্ষের স্বাক্ষর প্রদানের তারিখ: ২৬/০১/২০০৮



২নং লেবুতলা ইউনিয়ন পরিষদ

পরিশিট : ১৩

ডাক : লেবুতলা, উপজেলা : যশোর সদর, জেলা : যশোর।

বই নং-

অর্থ বৎসর ২০১৮/১৯

লাইসেন্স নং- 238

ট্রেড লাইসেন্স

তারিখ :

১৩/০৮/১৮

প্রতিষ্ঠানের নাম, মেসার্স

ব্যানা "১" স্ট্রিক

লাইসেন্সধারীর নাম :

কামিলুল ইসলাম

পিতা / স্বামীর নাম :

মৃত ইনাফী হুদা ইন্ডিয়ান

ঠিকানা :

১৭/২০/১০০, লেবুতলা, মড, মক্কা

ব্যবসার ধরণ

ট্রেডিং কামিটি ব্যবসা

ব্যবসার স্থান

১৭/২০/১০০, লেবুতলা, মড, মক্কা, ৩০/০৮/২০১৮ তারিখ পর্যন্ত বৈধ।

ফি প্রদানের পরিমাণ

৫২৭/- টাকা। ভ্যাট ১৫% হিসাবে ৭৯/- সর্বমোট ৬০৬/- টাকা

(কথায়)

দুই শত চল্লিশ সাত আশু হয়ে তার ব্যবসা/পেশা তুলিয়ে করা হবে

চালিয়ে যাবার জন্য এই লাইসেন্স প্রদান করা হলো।

সচিব

এস. এম. মুতার হোসেন
সচিব

আব্দুল হান্নান

মোঃ আলী মুজিবুল হক
চেয়ারম্যান
যশোর সদর, যশোর।

আবেদনে বানত জামর স্কেচ ম্যাপ

জেলা : যশোর

উপজেলা : যশোর সদর


মৌজা : সাহেবপুর

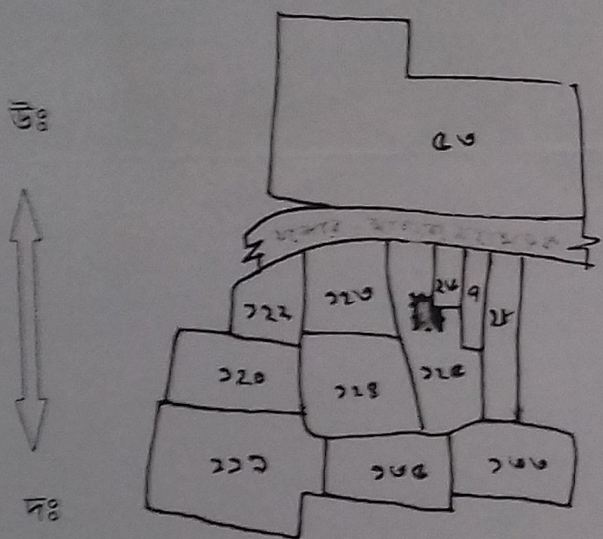
জে. এল. নং : ২৫৩

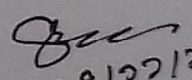
আবেদনে বর্ণিত জমির খতিয়ান নং : ২২০

আবেদনে বর্ণিত জমির দাগ নং : RS ২২৫

আবেদনে বর্ণিত জমির পরিমান : ২০.০০ কতক

বর্ণিত জমির নমুনা : 




২৭/১১/১৮
(মোঃ নাজ্জাদ হোসাইন শুভ)
সার্ভেয়ার
উপজেলা ভূমি অফিস
যশোর সদর, যশোর।

(ক) ৩ (তিন) কপি পাসপোর্ট সাইজের সত্যায়িত ছবি।

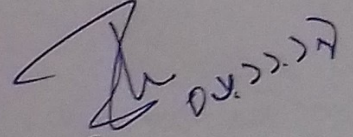
(খ) করাত-কলের জন্য নির্ধারিত স্থানের জায়গার মালিকানা সম্পর্কে সংশ্লিষ্ট সহকারী কমিশনার (ভূমি) এর প্রত্যয়নপত্র ম্যাপ।

গনপ্রজাতন্ত্রী বাংলাদেশ সরকার
সহকারী কমিশনার (ভূমি) এর কার্যালয়
যশোর সদর, যশোর।

প্রত্যয়ন পত্র।

বিষয়:- করাত কলের প্রত্যয়ন সংক্রান্ত।

উপরোক্ত বিষয়ের আলোকে সংশ্লিষ্ট ইউনিয়ন ভূমি সহকারী কর্মকর্তার প্রতিবেদন ও অত্র কার্যালয়ে রক্ষিত রেকর্ডপত্র পর্যালোচনায় এই মর্মে প্রত্যয়ন করা যাচ্ছে যে, ১৬৩ নং গহেরপুর মৌজার সৃজিত আর,এস ২১০ নং খতিয়ানের ১২৫ দাগের ৫৬.০০ শতক জমির রেকর্ডীয় মালিক আবেদনকারী মো: শহিদুল ইসলাম, পিং এলাহী বক্স মন্ডল, সাং- ডাঙ্গা বয়রা। উক্ত রেকর্ডীয় মালিকের উক্ত দাগে একটি করাত কল ("স" মিল) রয়েছে।



(সৈয়দ জাকির হাসান)
সহকারী কমিশনার (ভূমি)
যশোর সদর, যশোর।

Ac (L),surveyor- karatcall -3

(ক) ও (ডি) কপি পাসপোর্ট সাইজের সত্যায়িত ছবি।

(খ) করাত-কলের জন্য নির্ধারিত স্থানের জায়গার মালিকানা সম্পর্কে সংশ্লিষ্ট সহকারী কমিশনার (ভূমি) এর প্রত্যয়নপত্র।