





গণপ্রজাতন্ত্রী বাংলাদেশ সরকার

Government of the People's Republic of Bangladesh

NATIONAL ID CARD / জাতীয় পরিচয় পত্র



নাম: মোঃ আখতারুজ্জামান

Name: Md. Aktaruzzaman

পিতা: মৃত নুর আলী

মাতা: নূর জাহান বেগম

Date of Birth: 01 Jan 1953

ID NO: 4114789233621


এই কার্ডটি গণপ্রজাতন্ত্রী বাংলাদেশ সরকারের সম্পত্তি। কার্ডটি ব্যবহারকারী ব্যতীত অন্য কোথাও পাওয়া গেলে নিকটস্থ পোস্ট অফিসে জমা দেয়ার জন্য অনুরোধ করা হলো।


ঠিকানা: গ্রাম/রাস্তা: বাহাদুর পুর, ১০৬ বাহাদুর পুর, ডাকঘর: নতুন উপশহর - ৭৪০১, কোতয়ালী, যশোর

রক্তের গ্রুপ / Blood Group: B+

প্রদানকারী কর্তৃপক্ষের স্বাক্ষর

প্রদানের তারিখ: ৩০/০৩/২০০৮





ইউ, পি, ফরম নং-৭ (১২/১ নিয়ম অনুযায়ী)

নওয়াপাড়া ইউনিয়ন পরিষদ

সদর উপজেলা, যশোর।

ট্রেড লাইসেন্স

বহির নং-০৪

লাইসেন্স নং 325

তারিখ : ৩, ৪, ১৩

প্রতিষ্ঠানের নাম ----- মুর্শি মুর্শী 'স' মিলন

প্রোথাইটর : ----- মো. হাফিজ হক বরাদ্দমান

পিতা / স্বামীর নাম : ----- মৃত: নও মুর্শী

ঠিকানা : ----- বাসাবাড়ি, চুলু, শীতলাপুর, মুর্শী, যশোর।

যেহেতু ----- মুর্শী টাকা, (কথায় লিখুন) ----- মুর্শী হাফিজ হক বরাদ্দমান।

অত্র পরিষদকে প্রদান করিয়াছেন। সে কারণে তাহাকে এতদ্বারা ট্রেড লাইসেন্স মঞ্জুর করা যাইতেছে।

তিনি ----- দুই হাফিজ হক বরাদ্দমান, মুর্শী তারিখে যে অর্থ বৎসর শেষ

হইবে তদাবধি তাহার ----- মো. হাফিজ হক বরাদ্দমান ব্যবসা

পরিচালনা করিতে পারিবেন।

তারিখ : ৩, ৪, ১৩

মুহুর

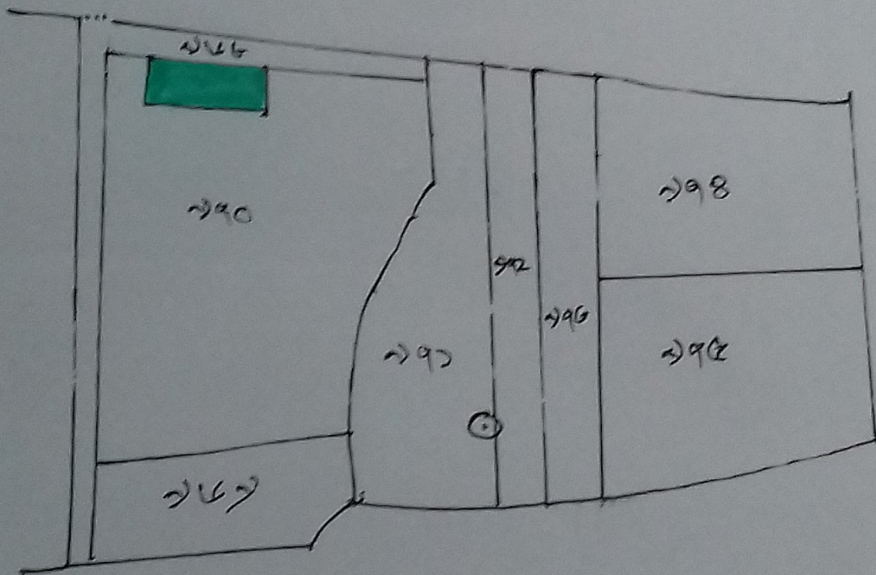
২৪/১/১৩
কাজী মোহাম্মদ ফারুক
ইউনিয়ন ডুম্রি সংসদীয় কর্মকর্তা
পিতা ইউনিয়ন ডুম্রি অফিস
শেখ মদন মশেহর।

৩, ৪, ১৩
মো. হাফিজ হক বরাদ্দমান

উচ্চ-মাঝার, মাঝ-ভাগমাঝী
 ক্ষেত্র-১০৪৩ বর্গ ফিট
 আয়তন, বর্গফুট আয়তন (১০৪৩ বর্গফুট)
 প্রস্থ-৬৪" = ১৩ ফুট

স্থায়ী স্থায়ী প্র-স্থায়ী বর্গফুট স্থায়ী-■

চঃ ॥ ॥ ॥ মাঝ ৩২ - ১১০
 ॥ ॥ ॥ পৃষ্ঠস্থায়ী - ০৫০০ বর্গফুট



২৪/১১/১১

দায়ী মোহাম্মদ ফারুক
 ইতিমধ্যে কৃষি সহকারী কর্মকর্তা
 পৌরস্বাস্থ্য ইতিমধ্যে কৃষি অফিস
 মণ্ডল নবর, মণ্ডল।

(Signature)
 ২৪/১১/১১
 মণ্ডল নবর, মণ্ডল।
 মোবাইল নং-১৩৩৩৩৩


ক্রম	১
স্থায়ী	১০৪৩
পৃষ্ঠস্থায়ী	০৫০০
মোট	১৫৪৩

গনপ্রজাতন্ত্রী বাংলাদেশ সরকার
সহকারী কমিশনার (ভূমি) এর কার্যালয়
যশোর সদর, যশোর।

প্রত্যয়ন পত্র।

বিষয়:- করাত কলের প্রত্যয়ন সংক্রান্ত।

উপরোক্ত বিষয়ের আলোকে সংশ্লিষ্ট ইউনিয়ন ভূমি সহকারী কর্মকর্তার প্রতিবেদন ও অত্র কার্যালয়ে রক্ষিত রেকর্ডপত্র পর্যালোচনায় এই মর্মে প্রত্যয়ন করা যাচ্ছে যে, ১০৪ নং কিসমত নোয়াপাড়া মৌজার আর,এস ৪০০ নং খতিয়ানের ৯৭০ দাগের ২৯.৯৪ শতক জমির রেকর্ডীয় মালিক নুর আলী বাসিয়া পিং মধু বাসিয়া, সাং-কিসমত নোয়াপাড়া। উক্ত রেকর্ডীয় মালিকের ওয়ারেশ (পুত্র) আবেদনকারী মো: আখতারুজ্জামান পিং মৃত নুর আলীর ৯৭০ নং দাগের ০৮ শতক জমিতে একটি করাত কল ("স" মিল) রয়েছে।



(সৈয়দ জাকির হাসান)
সহকারী কমিশনার (ভূমি)
যশোর সদর, যশোর।